

**УПРАВЛЕНИЕ ПО ОХРАНЕ ОБЪЕКТОВ КУЛЬТУРНОГО НАСЛЕДИЯ
КАЛУЖСКОЙ ОБЛАСТИ**

ПРИКАЗ

09 октября 2025 года

№ 190

Об утверждении границ и режима использования территории объекта культурного наследия федерального значения «Церковь во имя Великомученика Георгия Победоносца», 1796 г., 1872 г., расположенного по адресу: Калужская область, Сухиничский район, д. Суббочево, здание 13

В соответствии с Федеральным законом «Об объектах культурного наследия (памятниках истории и культуры) народов Российской Федерации», приказом Министерства культуры Российской Федерации от 04.06.2015 № 1745 «Об утверждении требований к составлению проектов границ территорий объектов культурного наследия» (в ред. приказа Министерства культуры Российской Федерации от 02.02.2024 № 184), постановлением Правительства Калужской области от 26.08.2015 № 481 «О создании управления по охране объектов культурного наследия Калужской области» (в ред. постановлений Правительства Калужской области от 31.08.2017 № 499, от 29.01.2018 № 56, от 10.10.2018 № 624, от 14.05.2020 № 378, от 28.05.2021 № 336, от 30.08.2021 № 568, от 13.06.2023 № 393, от 11.11.2024 № 686, от 17.12.2024 № 778, от 15.09.2025 № 577), **ПРИКАЗЫВАЮ:**


1. Утвердить границы территории объекта культурного наследия федерального значения «Церковь во имя Великомученика Георгия Победоносца», 1796 г., 1872 г., расположенного по адресу: Калужская область, Сухиничский район, д. Суббочево, здание 13, согласно приложению № 1 к настоящему приказу.

2. Утвердить режим использования территории объекта культурного наследия федерального значения «Церковь во имя Великомученика Георгия Победоносца», 1796 г., 1872 г., расположенного по адресу: Калужская область, Сухиничский район, д. Суббочево, здание 13, согласно приложению № 2 к настоящему приказу.

3. Настоящий приказ вступает в силу по истечении десяти дней после его официального опубликования.

Начальник управления

Администрация губернатора Калужской области
зарегистрировано в Государственном реестре документов
охраны объектов культурного наследия федерального значения
содержание документа
идентификационный № 15871
11 11 25



Е.Е. Чудаков

Описание границ территории объекта культурного наследия федерального значения «Церковь во имя Великомученика Георгия Победоносца», 1796 г., 1872 г., расположенного по адресу: Калужская область, Сухиничский район, д. Суббочево, здание 13

Исходная точка 1 на границах территории объекта культурного наследия расположена на северо-западе.

Северо-западная граница территории: От точки № 1- 18,75 м на юго-восток по условной линии до точки № 2.

Северо-восточная граница территории: От точки № 2 – 14,45 м на юго-запад по условной линии до точки № 3.

Юго-восточная граница территории: От точки № 3 – 18,76 м на северо-запад по условной линии до точки № 6.

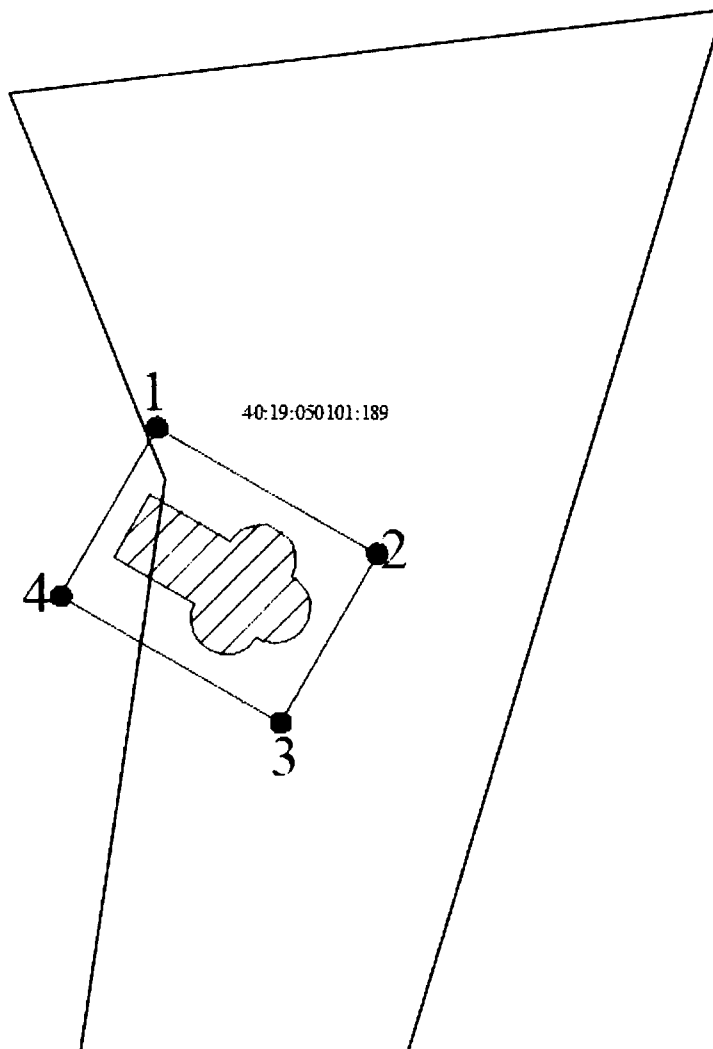
Юго-западная граница территории: От точки № 4 – 14,45 м на северо-восток по условной линии до точки № 1.

Координаты характерных точек (МСК) границы территории объекта культурного наследия федерального значения «Церковь во имя Великомученика Георгия Победоносца», 1796 г., 1872 г., расположенного по адресу: Калужская область, Сухиничский район, д. Суббочево, здание 13

Номер точки	Координаты		Дирекционные углы (град. мин. сек.)	Длина линии (м)
	X	Y		
1	396693,21	1234329,81	119° 59' 01"	18,75
2	396683,84	1234346,05	209° 28' 28"	14,45
3	396671,26	1234338,94	299° 59' 42"	18,76
4	396680,64	1234322,69	29° 31' 42"	14,45
1	396693,21	1234329,81	-	-


Площадь территории составила 271 кв.м.

**Карта-схема границ территории объекта культурного наследия
федерального значения «Церковь во имя Великомученика Георгия Победоносца»,
1796 г., 1872 г., расположенного по адресу: Калужская область, Сухиничский
район, д. Суббочево, здание 13**



Масштаб 1:500

Условные обозначения:

- 1 - характерная точка границы, территории объекта культурного наследия
- - граница территории объекта культурного наследия
-  - фактическое расположение ОКН
- - граница земельного участка 40:19:050101:189, сведения о котором имеются в ЕГРН

**Режим использования территории объекта культурного наследия
федерального значения «Церковь во имя Великомученика Георгия Победоносца»,
1796 г., 1872 г., расположенного по адресу: Калужская область, Сухиничский
район, д. Суббочево, здание 13**

Территория объекта культурного наследия федерального значения «Церковь во имя Великомученика Георгия Победоносца», 1796 г., 1872 г. относится к землям историко-культурного назначения.

1. На территории объекта культурного наследия разрешается:

- реставрация, консервация, ремонт и приспособление объекта культурного наследия для современного использования;
- консервация и музеефикация объектов культурного наследия, объектов археологического наследия, а также культурного слоя, на основании комплексных научно-исследовательских работ;
- ремонт, реконструкция существующих дорог и проездов;
- работы по сохранению и восстановлению элементов планировочной структуры территории объекта;
- благоустройство территории с применением традиционных материалов (дерево, камень, кирпич), металлических изделий и элементов, изготовленных с применениемковки и литья;
- устройство современных сходов и ступеней, пандусов, подпорных стенок, откосов и ограждений для проведения работ по сохранению объектов культурного наследия;
- проведение земляных и строительных работ при условии получения разрешения органа охраны объектов культурного наследия о возможности проведения работ в случае, если данные работы являются работами по сохранению объекта культурного наследия или его отдельных элементов, сохранению историко-градостроительной или природной среды объекта культурного наследия.

2. На территории объекта культурного наследия запрещается:

- строительство объектов капитального строительства и увеличение объемно-пространственных характеристик существующих на территории памятника объектов капитального строительства;
- проведение земляных, строительных и иных работ, не являющихся работами по сохранению объекта культурного наследия или его отдельных элементов, сохранению историко-градостроительной и природной среды объекта культурного наследия;
- градостроительная, хозяйственная и иная деятельность, создающая угрозу повреждения, разрушения или уничтожения объектов культурного наследия;
- самовольная вырубка растительности, уничтожение травяного покрова;
- прокладка наземных и воздушных инженерных сетей (коммуникаций);
- установка на фасадах, крышах объектов культурного наследия телеантенн, тарелок спутниковой связи и рекламных конструкций;
- размещение любых рекламных конструкций;
- создание разрушающих вибрационных нагрузок динамическим воздействием на грунты в зоне их взаимодействия с объектами культурного наследия.