

**УПРАВЛЕНИЕ ПО ОХРАНЕ ОБЪЕКТОВ КУЛЬТУРНОГО НАСЛЕДИЯ
КАЛУЖСКОЙ ОБЛАСТИ**

ПРИКАЗ

19 декабря 2025 года

№ 239

О внесении изменений в приказ управления по охране объектов культурного наследия Калужской области от 10 декабря 2018 года № 395 «Об утверждении границ и режима использования территории объекта культурного наследия федерального значения «Дом Милютинского приюта с воротами и церковью», XIX в., расположенного по адресу: г. Калуга, ул. Суворова, д. 117»

В соответствии с Федеральным законом «Об объектах культурного наследия (памятниках истории и культуры) народов Российской Федерации», приказом Министерства культуры Российской Федерации от 04.06.2015 № 1745 «Об утверждении требований к составлению проектов границ территорий объектов культурного наследия» (в ред. приказа Министерства культуры Российской Федерации от 02.02.2024 № 184), постановлением Правительства Калужской области от 26.08.2015 № 481 «О создании управления по охране объектов культурного наследия Калужской области» (в ред. постановлений Правительства Калужской области от 31.08.2017 № 499, от 29.01.2018 № 56, от 10.10.2018 № 624, от 14.05.2020 № 378, от 28.05.2021 № 336, от 30.08.2021 № 568, от 13.06.2023 № 393, от 11.11.2024 № 686, от 17.12.2024 № 778, от 15.09.2025 № 577), актом государственной историко-культурной экспертизы документов, обосновывающих изменение границ территории объекта культурного наследия федерального значения «Дом Милютинского приюта с воротами и церковью», XIX в., расположенного по адресу: г. Калуга, ул. Суворова, д. 117, подготовленным экспертом, аттестованным Министерством культуры Российской Федерации, Найденовым А.А., **ПРИКАЗЫВАЮ:**

1. Внести в приказ управления по охране объектов культурного наследия Калужской области от 10 декабря 2018 года № 395 «Об утверждении границ и режима использования территории объекта культурного наследия федерального значения «Дом Милютинского приюта с воротами и церковью», XIX в., расположенного по адресу: г. Калуга, ул. Суворова, д. 117» (далее – Приказ) следующие изменения:

1.1. Изложить преамбулу Приказа в следующей редакции:

«В соответствии с Федеральным законом «Об объектах культурного наследия (памятниках истории и культуры) народов Российской Федерации», приказом Министерства культуры Российской Федерации от 04.06.2015 № 1745 «Об утверждении требований к составлению проектов границ территорий объектов культурного наследия» (в ред. приказа Министерства культуры Российской Федерации от 02.02.2024 № 184), постановлением Правительства Калужской области от 26.08.2015 № 481 «О создании управления по охране объектов культурного наследия Калужской области» (в ред. постановлений Правительства Калужской

области от 31.08.2017 № 499, от 29.01.2018 № 56, от 10.10.2018 № 624, от 14.05.2020 № 378, от 28.05.2021 № 336, от 30.08.2021 № 568, от 13.06.2023 № 393, от 11.11.2024 № 686, от 17.12.2024 № 778, от 15.09.2025 № 577), **ПРИКАЗЫВАЮ:**».

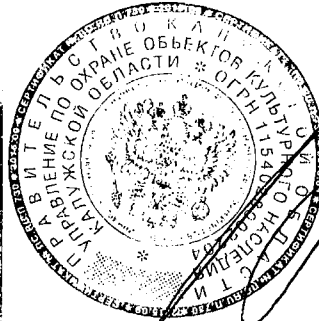
1.2. Изложить приложение № 1 к Приказу в редакции согласно приложению к настоящему приказу.

2. Настоящий приказ вступает в силу по истечении десяти дней после его официального опубликования.

Начальник управления

Е.Е. Чудаков

АДМИНИСТРАЦИЯ Губернатора Калужской области
Зарегистрировано в Едином государственном реестре правовых актов
Регистрационный номер: 16294
13 0 26



**Описание границ территории объекта культурного наследия
федерального значения «Дом Милютинского приюта с воротами и церковью»,
XIX в., расположенного по адресу: г. Калуга, ул. Суворова, д. 117**


От точки 1 в восточном направлении до точки 2, далее в восточном направлении параллельно северному фасаду объекта культурного наследия «Церковь» на расстоянии 5,0 м от него до точки 3, далее в южном направлении параллельно восточному фасаду объекта культурного наследия «Церковь» на расстоянии 5,0 м от него до точки 4, далее в восточном направлении до точки 5, далее в юго-западном направлении до точки 6, далее в юго-западном направлении до точки 7, далее в юго-западном направлении до точки 8, далее в восточном направлении до точки 9, далее в юго-западном направлении вдоль восточного фасада выявленного объекта культурного наследия «Малютинский приют: восточный флигель» до точки 10, далее в южном направлении до точки 11, далее в западном направлении вдоль южного фасада объекта культурного наследия «Дом Милютинского приюта» на расстоянии 2,0 м до точки 12, далее в северо-восточном направлении до точки 13, далее в северо-восточном направлении вдоль западного фасада выявленного объекта культурного наследия «Малютинский приют: западный флигель» до точки 14, далее в западном направлении вдоль южного фасада выявленного объекта культурного наследия «Малютинский приют: западный флигель» до точки 15, далее в северо-восточном направлении вдоль западного фасада выявленного объекта культурного наследия «Малютинский приют: западный флигель» до точки 16, далее в северо-восточном направлении вдоль западного фасада выявленного объекта культурного наследия «Малютинский приют: западный флигель» до точки 17, далее в восточном направлении вдоль северного фасада выявленного объекта культурного наследия «Малютинский приют: западный флигель» до точки 18, далее в северо-восточном направлении вдоль западного фасада выявленного объекта культурного наследия «Малютинский приют: западный флигель» до точки 19, далее в восточном направлении вдоль северного фасада выявленного объекта культурного наследия «Малютинский приют: западный флигель» до точки 20, далее в северном направлении вдоль западного фасада выявленного объекта культурного наследия «Малютинский приют: западный флигель» до точки 21, далее в юго-восточном направлении вдоль северного фасада выявленного объекта культурного наследия «Малютинский приют: западный флигель» до точки 22, далее в северном направлении до точки 23, далее в восточном направлении до точки 24, далее в северо-восточном направлении до точки 25, далее в северо-восточном направлении параллельно западному фасаду объекта культурного наследия «Церковь» на расстоянии 18,0 м от него до исходной точки 1.

**Координаты характерных точек (МСК) границы территории объекта культурного наследия федерального значения «Дом Милютинского приюта с воротами и церковью», XIX в., расположенного по адресу:
г. Калуга, ул. Суворова, д. 117**






Номер характерной точки	Координаты характерных точек в местной системе координат	
	Система координат МСК-40 (S= 6039 кв. м)	
	X	Y
1	430 998,05	1 300 234,01
2	430 990,40	1 300 250,18
3	430 982,10	1 300 284,25
4	430 960,54	1 300 280,58
5	430 957,13	1 300 299,03
6	430 956,15	1 300 298,82
7	430 939,12	1 300 295,16
8	430 938,04	1 300 294,93
9	430 937,82	1 300 295,90
10	430 897,22	1 300 285,97
11	430 894,38	1 300 285,28
12	430 908,55	1 300 212,19
13	430 911,46	1 300 212,80
14	430 928,60	1 300 216,41
15	430 928,91	1 300 214,94
16	430 943,39	1 300 218,34
17	430 944,39	1 300 218,57
18	430 944,26	1 300 219,11

19	430 952,67	1 300 220,94
20	430 952,11	1 300 223,53
21	430 953,33	1 300 223,80
22	430 952,86	1 300 225,29
23	430 965,76	1 300 225,23
24	430 965,27	1 300 227,37
25	430 972,10	1 300 228,75
1	430 998,05	1 300 234,01

Карта-схема границ территории объекта культурного наследия федерального значения «Дом Малютинского приюта с воротами и церковью», XIX в., расположенного по адресу: г. Калуга, ул. Суворова, д. 117



Масштаб 1:1000

<i>Условные обозначения:</i>	
—	- границы территории объекта культурного наследия
• 1, 2	- характерные точки границ территории объекта культурного наследия
40:26:000265	- номер кадастрового квартала
	- территория объекта культурного наследия
	- объекты культурного наследия федерального значения
	- выявленные объекты культурного наследия значения
	- объекты капитального строительства
	- некапитальные строения
①	- объект культурного наследия федерального значения «Дом Малютинского приюта»
②	- объект культурного наследия федерального значения «Церковь»
③	- выявленный объект культурного наследия «Малютинский приют: западный флигель»
④	- выявленный объект культурного наследия «Малютинский приют: восточный флигель»