



ПРАВИТЕЛЬСТВО
КЕМЕРОВСКОЙ ОБЛАСТИ - КУЗБАССА

ПОСТАНОВЛЕНИЕ

от «12» сентября 2019 г. № 525
г. Кемерово

О внесении изменений в постановление Коллегии Администрации Кемеровской области от 05.06.2017 № 270 «Об утверждении генерального плана пгт Шерегеш Шерегешского городского поселения»

В соответствии с частью 2 статьи 23 и статьей 24 Градостроительного кодекса Российской Федерации, подпунктом 1 пункта 1 статьи 2 Закона Кемеровской области от 28.12.2016 № 102-ОЗ «О перераспределении отдельных полномочий в области градостроительной деятельности и земельных отношений между органами местного самоуправления Шерегешского городского поселения и органами государственной власти Кемеровской области», с учетом протокола публичных слушаний по проекту внесения изменений в генеральный план пгт Шерегеш Шерегешского городского поселения и заключения о результатах таких публичных слушаний Правительство Кемеровской области - Кузбасса постановляет:

1. Внести в постановление Коллегии Администрации Кемеровской области от 05.06.2017 № 270 «Об утверждении генерального плана пгт Шерегеш Шерегешского городского поселения» (в редакции постановления Коллегии Администрации Кемеровской области от 31.07.2018 № 316) следующие изменения:

1.1. В заголовке слова «пгт Шерегеш» исключить.

1.2. Преамбулу изложить в следующей редакции:

«В соответствии со статьей 24 Градостроительного кодекса Российской Федерации, подпунктом 1 пункта 1 статьи 2 Закона Кемеровской области от 28.12.2016 № 102-ОЗ «О перераспределении отдельных полномочий в области градостроительной деятельности и земельных отношений между органами местного самоуправления Шерегешского городского поселения и органами государственной власти Кемеровской области», с учетом протокола публичных слушаний по проекту генерального плана Шерегешского городского поселения и заключения о результатах таких публичных слушаний Правительство Кемеровской области - Кузбасса постановляет:».

1.3. В пункте 1 слова «пгт Шерегеш» исключить.

2. В генеральном плане пгт Шерегеш Шерегешского городского поселения, утвержденном постановлением:

2.1. В заголовке слова «пгт Шерегеш» исключить.

2.2. Таблицу 1 части 1 изложить в новой редакции согласно приложению № 1 к настоящему постановлению.

2.3. Части 2, 3 изложить в новой редакции согласно приложению № 2 к настоящему постановлению.

3. Настоящее постановление подлежит опубликованию на сайте «Электронный бюллетень Коллегии Администрации Кемеровской области».

4. Контроль за исполнением настоящего постановления возложить на начальника главного управления архитектуры и градостроительства Кемеровской области Маркова Н.Н.

Губернатор
Кемеровской области – Кузбасса



С.Е. Цивилев

Приложение № 1
к постановлению Правительства
Кемеровской области – Кузбасса
от 12 сентября 2019 г. №525

Таблица 1

Параметры развития функциональных зон

№ п/п	Целевое назначение функциональной зоны	Мероприятие территориально- го планирования	Параметры развития			
			Площадь зоны, га			Коэффициент застройки*, процентов, не более
			2020 год	2035 год	перспек- тива	
1	2	3	4	5	6	7
1. Жилая зона						
1.1	Застройка малоэтажными жилыми домами индивидуальной жилой застройки высотой не выше трех надземных этажей	Новое строительство	16,32	12,75	-	60
1.2	Застройка малоэтажными жилыми, дачными и садовыми жилыми домами высотой не выше трех надземных этажей	Реорганизация зоны индивидуальной жилой застройки под застройку дачными и садовыми домами сезонного проживания	60,18	3,86	-	30

1	2	3	4	5	6	7
1.3	Застройка малоэтажными многоквартирными жилыми домами высотой не выше четырех надземных этажей	Новое строительство, модернизация и реконструкция	11,01	54,46	20,08	50
1.4	Застройка многоэтажными (высотными) жилыми домами высотой девять и выше этажей, включая подземные, разделенные на двадцать и более квартир	Новое строительство	0,9	-	-	80
2. Общественно-деловая зона						
2.1	Размещение объектов административного, делового, общественного и социально-бытового назначения	Новое строительство	5,43	9,79	-	30-50

1	2	3	4	5	6	7
2.2	Размещение объектов учебно-образовательного, спортивного и научно-исследовательского назначения	Новое строительство образовательных, дошкольных учреждений. Строительство спорткомплекса	6,96	3,03	-	30-50
3. Зона производственного и коммунально-складского назначения						
	Размещение производственно-коммунальных объектов V класса вредности, а также объектов, для эксплуатации которых не предусматривается установление охранных и санитарно-защитных зон	Новое строительство пожарного депо, складских помещений	1,51	-	-	-

1	2	3	4	5	6	7
4. Зона транспортной инфраструктуры						
4.1	Размещение объектов транспортной инфраструктуры (за исключением индивидуального транспорта), охранных и санитарно-защитных зон	Новое строительство автодороги в зону спортивно-туристического комплекса «Шерегеш». Перестройка технологической дороги. Новое строительство автодороги. Новое строительство обводной автодороги для движения грузовых транспортных средств. Перестройка автомобильной дороги и перекрестка ул. Свободная	14,76	12,51	-	-
4.2	Размещение объектов индивидуального транспорта	Новое строительство	3,78	2,87	-	80

1	2	3	4	5	6	7
5. Зона инженерной инфраструктуры						
	Размещение объектов инженерной инфраструктуры	Новое строительство ПС -35/6 кВ «Ключевая»	2,30	-	-	70
6. Зона рекреационного назначения						
	Для размещения объектов рекреационного назначения и отдыха	Новое строительство. Благоустройство	469,87	57,91	0,89	-
7. Зона специального назначения						
	Размещение скотомогильников, отстойников, полей фильтрации и полей ассенизации	Строительство очистных сооружений	3,50	-	-	70
8. Территория общего пользования						
	Территория общего пользования	Новое строительство элементов улично-дорожной сети населенного пункта, инженерных коридоров	71,89	13,51	-	-

* Коэффициент застройки и иные параметры разрешенного строительства устанавливаются правилами землепользования и застройки поселения. В данной графе указаны рекомендуемые значения.

Приложение № 2
к постановлению Правительства
Кемеровской области – Кузбасса
от 12 сентября 2019 г. №525

Часть 2. Описание местоположения границ

2.1. Граница населенного пункта пгт Шерегеш Шерегешского городского поселения Таштагольского муниципального района Кемеровской области

Раздел 1

Сведения об объекте		
№ п/п	Характеристики объекта	Описание характеристик
1	Местоположение объекта	Кемеровская область, Таштагольский район, пгт Шерегеш
2	Площадь объекта +/- величина погрешности определения площади (P+/- Дельта P)	4722.38 га ± 1.37 га
3	Иные характеристики объекта	–

Раздел 2

Сведения о местоположении границ объекта					
1. Система координат МСК 42 (Кемеровская область зона 2)					
2. Сведения о характерных точках границ объекта					
Обозначение характерных точек границ	Координаты, м		Метод определения координат характерной точки	Средняя квадратическая погрешность положения характерной точки (M _t), м	Описание обозначения точки на местности (при наличии)
	X	Y			
1	2	3	4	5	6
Граница 1(1)					
1	356569.08	2264038.78	Картометрический метод	1.00	–

1	2	3	4	5	6
2	356675.35	2264089.67	Картометрический метод	1.00	–
3	356746.85	2264123.91	Картометрический метод	1.00	–
4	356785.23	2264212.50	Картометрический метод	1.00	–
5	356945.08	2264581.51	Картометрический метод	1.00	–
6	357008.09	2264726.94	Картометрический метод	1.00	–
7	357053.21	2264831.09	Картометрический метод	1.00	–
8	357079.00	2264890.65	Картометрический метод	1.00	–
9	357099.35	2264937.61	Картометрический метод	1.00	–
10	357147.52	2265048.81	Картометрический метод	1.00	–
11	357157.46	2265071.76	Картометрический метод	1.00	–
12	357158.80	2265074.91	Картометрический метод	1.00	–
13	357166.72	2265093.18	Картометрический метод	1.00	–
14	357173.61	2265109.08	Картометрический метод	1.00	–
15	357193.05	2265153.93	Картометрический метод	1.00	–
16	357211.90	2265197.43	Картометрический метод	1.00	–
17	357231.08	2265241.69	Картометрический метод	1.00	–
18	357235.23	2265251.26	Картометрический метод	1.00	–
19	357237.93	2265257.49	Картометрический метод	1.00	–
20	357233.44	2265260.52	Картометрический метод	1.00	–
21	357202.73	2265281.28	Картометрический метод	1.00	–
22	357180.89	2265296.05	Картометрический метод	1.00	–

1	2	3	4	5	6
23	357128.74	2265339.63	Картометрический метод	1.00	–
24	357102.57	2265386.19	Картометрический метод	1.00	–
25	357100.31	2265392.80	Картометрический метод	1.00	–
26	357089.39	2265424.79	Картометрический метод	1.00	–
27	357081.23	2265459.37	Картометрический метод	1.00	–
28	357076.16	2265465.84	Картометрический метод	1.00	–
29	357065.92	2265478.92	Картометрический метод	1.00	–
30	357047.43	2265493.39	Картометрический метод	1.00	–
31	357039.55	2265496.58	Картометрический метод	1.00	–
32	357030.26	2265500.33	Картометрический метод	1.00	–
33	357018.23	2265505.20	Картометрический метод	1.00	–
34	357005.56	2265518.19	Картометрический метод	1.00	–
35	356993.57	2265538.60	Картометрический метод	1.00	–
36	356985.54	2265568.26	Картометрический метод	1.00	–
37	356975.30	2265584.53	Картометрический метод	1.00	–
38	356955.90	2265601.54	Картометрический метод	1.00	–
39	356910.84	2265621.27	Картометрический метод	1.00	–
40	356897.34	2265635.90	Картометрический метод	1.00	–
41	356887.79	2265658.01	Картометрический метод	1.00	–
42	356887.78	2265658.53	Картометрический метод	1.00	–

1	2	3	4	5	6
43	356887.52	2265671.25	Картометрический метод	1.00	–
44	356887.68	2265688.42	Картометрический метод	1.00	–
45	356894.32	2265682.33	Картометрический метод	1.00	–
46	356897.38	2265691.76	Картометрический метод	1.00	–
47	356903.16	2265709.57	Картометрический метод	1.00	–
48	356888.85	2265722.71	Картометрический метод	1.00	–
49	356884.73	2265726.49	Картометрический метод	1.00	–
50	356881.67	2265725.51	Картометрический метод	1.00	–
51	356881.67	2265725.52	Картометрический метод	1.00	–
52	356879.73	2265728.96	Картометрический метод	1.00	–
53	356857.67	2265756.67	Картометрический метод	1.00	–
54	356851.29	2265768.05	Картометрический метод	1.00	–
55	356856.39	2265768.80	Картометрический метод	1.00	–
56	356854.05	2265783.42	Картометрический метод	1.00	–
57	356843.79	2265781.79	Картометрический метод	1.00	–
58	356843.17	2265784.63	Картометрический метод	1.00	–
59	356861.90	2265794.43	Картометрический метод	1.00	–
60	356885.98	2265805.64	Картометрический метод	1.00	–
61	356896.90	2265810.73	Картометрический метод	1.00	–
62	356907.27	2265815.55	Картометрический метод	1.00	–
63	356945.71	2265833.45	Картометрический метод	1.00	–

1	2	3	4	5	6
64	357002.58	2265859.92	Картометрический метод	1.00	–
65	357004.86	2265860.98	Картометрический метод	1.00	–
66	357211.96	2265957.36	Картометрический метод	1.00	–
67	357230.41	2265965.94	Картометрический метод	1.00	–
68	357231.04	2265966.23	Картометрический метод	1.00	–
69	357237.18	2265969.14	Картометрический метод	1.00	–
70	357309.25	2266002.70	Картометрический метод	1.00	–
71	357679.29	2266173.97	Картометрический метод	1.00	–
72	357994.13	2266321.54	Картометрический метод	1.00	–
73	357552.55	2267105.67	Картометрический метод	1.00	–
74	357391.49	2267391.68	Картометрический метод	1.00	–
75	357097.50	2267913.71	Картометрический метод	1.00	–
76	356933.69	2268238.17	Картометрический метод	1.00	–
77	356933.67	2268239.48	Картометрический метод	1.00	–
78	356933.04	2268239.46	Картометрический метод	1.00	–
79	356471.06	2269154.55	Картометрический метод	1.00	–
80	356470.46	2269155.77	Картометрический метод	1.00	–
81	356437.09	2269149.69	Картометрический метод	1.00	–
82	356311.86	2269132.23	Картометрический метод	1.00	–
83	356052.66	2269105.84	Картометрический метод	1.00	–
84	356032.76	2269107.87	Картометрический метод	1.00	–

1	2	3	4	5	6
85	355820.88	2269198.01	Картометрический метод	1.00	–
86	355754.49	2269224.00	Картометрический метод	1.00	–
87	355714.63	2269229.39	Картометрический метод	1.00	–
88	355612.80	2269224.81	Картометрический метод	1.00	–
89	355552.40	2269217.74	Картометрический метод	1.00	–
90	355518.03	2269207.14	Картометрический метод	1.00	–
91	355410.94	2269187.74	Картометрический метод	1.00	–
92	355354.20	2269159.34	Картометрический метод	1.00	–
93	355307.91	2269109.69	Картометрический метод	1.00	–
94	355282.93	2269070.46	Картометрический метод	1.00	–
95	355273.79	2269027.28	Картометрический метод	1.00	–
96	355276.28	2269008.12	Картометрический метод	1.00	–
97	355276.79	2269006.90	Картометрический метод	1.00	–
98	355282.37	2268993.53	Картометрический метод	1.00	–
99	355301.57	2268947.56	Картометрический метод	1.00	–
100	355347.14	2268874.00	Картометрический метод	1.00	–
101	355376.01	2268794.32	Картометрический метод	1.00	–
102	355386.13	2268719.98	Картометрический метод	1.00	–
103	355369.78	2268609.29	Картометрический метод	1.00	–
104	355333.04	2268513.96	Картометрический метод	1.00	–
105	355318.34	2268491.63	Картометрический метод	1.00	–

1	2	3	4	5	6
106	355312.26	2268491.74	Картометрический метод	1.00	–
107	355249.35	2268492.22	Картометрический метод	1.00	–
108	355165.00	2268492.94	Картометрический метод	1.00	–
109	354999.37	2268494.36	Картометрический метод	1.00	–
110	354983.88	2268494.48	Картометрический метод	1.00	–
111	354859.88	2268495.55	Картометрический метод	1.00	–
112	354838.67	2268495.73	Картометрический метод	1.00	–
113	354754.61	2268496.45	Картометрический метод	1.00	–
114	354701.42	2268496.90	Картометрический метод	1.00	–
115	354612.25	2268497.66	Картометрический метод	1.00	–
116	354537.81	2268498.30	Картометрический метод	1.00	–
117	354369.23	2268499.74	Картометрический метод	1.00	–
118	354369.23	2268499.73	Картометрический метод	1.00	–
119	354340.73	2268488.37	Картометрический метод	1.00	–
120	354356.55	2268447.19	Картометрический метод	1.00	–
121	354355.22	2268436.82	Картометрический метод	1.00	–
122	354353.15	2268420.80	Картометрический метод	1.00	–
123	354345.90	2268364.52	Картометрический метод	1.00	–
124	354343.45	2268345.43	Картометрический метод	1.00	–
125	354300.95	2268336.13	Картометрический метод	1.00	–
126	354297.18	2268344.85	Картометрический метод	1.00	–

1	2	3	4	5	6
127	354299.46	2268352.51	Картометрический метод	1.00	–
128	354299.51	2268352.74	Картометрический метод	1.00	–
129	354300.93	2268363.15	Картометрический метод	1.00	–
130	354300.94	2268363.26	Картометрический метод	1.00	–
131	354302.10	2268380.89	Картометрический метод	1.00	–
132	354303.66	2268401.40	Картометрический метод	1.00	–
133	354306.52	2268414.70	Картометрический метод	1.00	–
134	354306.56	2268414.89	Картометрический метод	1.00	–
135	354307.74	2268429.35	Картометрический метод	1.00	–
136	354307.74	2268429.54	Картометрический метод	1.00	–
137	354307.73	2268429.68	Картометрический метод	1.00	–
138	354305.95	2268442.83	Картометрический метод	1.00	–
139	354305.87	2268443.14	Картометрический метод	1.00	–
140	354301.33	2268455.64	Картометрический метод	1.00	–
141	354301.25	2268455.82	Картометрический метод	1.00	–
142	354293.73	2268470.43	Картометрический метод	1.00	–
143	354293.71	2268470.47	Картометрический метод	1.00	–
144	354286.40	2268483.59	Картометрический метод	1.00	–
145	354286.35	2268483.67	Картометрический метод	1.00	–
146	354286.25	2268483.82	Картометрический метод	1.00	–
147	354274.30	2268498.33	Картометрический метод	1.00	–

1	2	3	4	5	6
148	354263.63	2268514.77	Картометрический метод	1.00	–
149	354263.52	2268514.90	Картометрический метод	1.00	–
150	354256.03	2268523.99	Картометрический метод	1.00	–
151	354255.69	2268524.30	Картометрический метод	1.00	–
152	354246.09	2268530.40	Картометрический метод	1.00	–
153	354245.97	2268530.46	Картометрический метод	1.00	–
154	354245.75	2268530.56	Картометрический метод	1.00	–
155	354233.07	2268534.69	Картометрический метод	1.00	–
156	354226.82	2268537.77	Картометрический метод	1.00	–
157	354232.69	2268584.66	Картометрический метод	1.00	–
158	354234.68	2268585.98	Картометрический метод	1.00	–
159	354242.63	2268613.25	Картометрический метод	1.00	–
160	354253.92	2268643.36	Картометрический метод	1.00	–
161	354253.12	2268649.30	Картометрический метод	1.00	–
162	354264.61	2268688.77	Картометрический метод	1.00	–
163	354266.89	2268694.63	Картометрический метод	1.00	–
164	354245.57	2268705.43	Картометрический метод	1.00	–
165	354243.74	2268719.06	Картометрический метод	1.00	–
166	354211.20	2268717.17	Картометрический метод	1.00	–
167	354195.85	2268719.54	Картометрический метод	1.00	–
168	354150.43	2268713.64	Картометрический метод	1.00	–

1	2	3	4	5	6
169	354092.25	2268710.26	Картометрический метод	1.00	–
170	354091.36	2268708.65	Картометрический метод	1.00	–
171	354084.77	2268709.98	Картометрический метод	1.00	–
172	354073.43	2268717.54	Картометрический метод	1.00	–
173	354049.88	2268725.03	Картометрический метод	1.00	–
174	354039.78	2268726.79	Картометрический метод	1.00	–
175	354016.04	2268716.56	Картометрический метод	1.00	–
176	354003.28	2268706.71	Картометрический метод	1.00	–
177	353987.85	2268684.02	Картометрический метод	1.00	–
178	353979.46	2268660.15	Картометрический метод	1.00	–
179	353974.31	2268654.32	Картометрический метод	1.00	–
180	353965.15	2268653.96	Картометрический метод	1.00	–
181	353940.61	2268654.14	Картометрический метод	1.00	–
182	353940.21	2268680.27	Картометрический метод	1.00	–
183	353958.22	2268680.60	Картометрический метод	1.00	–
184	353957.74	2268720.78	Картометрический метод	1.00	–
185	353935.76	2268724.16	Картометрический метод	1.00	–
186	353937.36	2268748.11	Картометрический метод	1.00	–
187	353949.89	2268779.58	Картометрический метод	1.00	–
188	353955.70	2268799.38	Картометрический метод	1.00	–
189	353972.33	2268840.33	Картометрический метод	1.00	–

1	2	3	4	5	6
190	353986.79	2268845.91	Картометрический метод	1.00	–
191	354034.00	2268845.35	Картометрический метод	1.00	–
192	354070.42	2268821.95	Картометрический метод	1.00	–
193	354129.01	2268793.35	Картометрический метод	1.00	–
194	354155.79	2268795.27	Картометрический метод	1.00	–
195	354171.22	2268814.89	Картометрический метод	1.00	–
196	354178.17	2268843.96	Картометрический метод	1.00	–
197	354190.53	2268900.69	Картометрический метод	1.00	–
198	354143.63	2268920.48	Картометрический метод	1.00	–
199	354134.89	2268907.23	Картометрический метод	1.00	–
200	354119.03	2268903.46	Картометрический метод	1.00	–
201	354101.91	2268907.63	Картометрический метод	1.00	–
202	354078.75	2268900.15	Картометрический метод	1.00	–
203	354027.55	2268902.77	Картометрический метод	1.00	–
204	354052.91	2268943.41	Картометрический метод	1.00	–
205	354035.13	2268974.69	Картометрический метод	1.00	–
206	354016.07	2269002.67	Картометрический метод	1.00	–
207	353942.15	2269057.08	Картометрический метод	1.00	–
208	353896.69	2269093.02	Картометрический метод	1.00	–
209	353862.37	2269091.00	Картометрический метод	1.00	–
210	353839.31	2269109.54	Картометрический метод	1.00	–

1	2	3	4	5	6
211	353810.70	2269131.88	Картометрический метод	1.00	–
212	353796.45	2269142.87	Картометрический метод	1.00	–
213	353771.97	2269160.50	Картометрический метод	1.00	–
214	353746.54	2269215.72	Картометрический метод	1.00	–
215	353737.71	2269235.37	Картометрический метод	1.00	–
216	353719.61	2269247.02	Картометрический метод	1.00	–
217	353714.29	2269250.20	Картометрический метод	1.00	–
218	353749.02	2269280.52	Картометрический метод	1.00	–
219	353793.02	2269305.80	Картометрический метод	1.00	–
220	353844.94	2269363.23	Картометрический метод	1.00	–
221	353820.38	2269388.28	Картометрический метод	1.00	–
222	353812.84	2269395.96	Картометрический метод	1.00	–
223	353805.09	2269387.19	Картометрический метод	1.00	–
224	353792.78	2269371.48	Картометрический метод	1.00	–
225	353718.24	2269411.51	Картометрический метод	1.00	–
226	353675.31	2269328.01	Картометрический метод	1.00	–
227	353638.06	2269281.88	Картометрический метод	1.00	–
228	353555.52	2269311.43	Картометрический метод	1.00	–
229	353398.19	2269328.84	Картометрический метод	1.00	–
230	353347.05	2269327.85	Картометрический метод	1.00	–
231	353332.94	2269323.59	Картометрический метод	1.00	–

1	2	3	4	5	6
232	353303.90	2269324.35	Картометрический метод	1.00	–
233	353289.54	2269320.00	Картометрический метод	1.00	–
234	353270.47	2269295.46	Картометрический метод	1.00	–
235	353260.85	2269289.03	Картометрический метод	1.00	–
236	353246.81	2269287.84	Картометрический метод	1.00	–
237	353223.67	2269281.29	Картометрический метод	1.00	–
238	353227.82	2269262.62	Картометрический метод	1.00	–
239	353236.76	2269225.07	Картометрический метод	1.00	–
240	353234.13	2269222.44	Картометрический метод	1.00	–
241	353184.31	2269217.45	Картометрический метод	1.00	–
242	353167.84	2269216.93	Картометрический метод	1.00	–
243	353142.80	2269216.76	Картометрический метод	1.00	–
244	353142.73	2269216.76	Картометрический метод	1.00	–
245	353142.24	2269216.68	Картометрический метод	1.00	–
246	353114.09	2269208.44	Картометрический метод	1.00	–
247	353100.36	2269204.97	Картометрический метод	1.00	–
248	353062.78	2269196.48	Картометрический метод	1.00	–
249	353054.83	2269198.30	Картометрический метод	1.00	–
250	353050.24	2269202.23	Картометрический метод	1.00	–
251	353057.87	2269204.83	Картометрический метод	1.00	–
252	353077.36	2269213.45	Картометрический метод	1.00	–

1	2	3	4	5	6
253	353090.04	2269225.00	Картометрический метод	1.00	–
254	353106.26	2269245.18	Картометрический метод	1.00	–
255	353139.36	2269284.74	Картометрический метод	1.00	–
256	353152.85	2269301.02	Картометрический метод	1.00	–
257	353147.67	2269312.48	Картометрический метод	1.00	–
258	353146.98	2269324.68	Картометрический метод	1.00	–
259	353151.17	2269338.76	Картометрический метод	1.00	–
260	353159.28	2269353.95	Картометрический метод	1.00	–
261	353150.85	2269358.45	Картометрический метод	1.00	–
262	353131.12	2269369.10	Картометрический метод	1.00	–
263	353123.06	2269427.01	Картометрический метод	1.00	–
264	353106.35	2269447.51	Картометрический метод	1.00	–
265	353088.31	2269459.62	Картометрический метод	1.00	–
266	353081.72	2269474.03	Картометрический метод	1.00	–
267	353066.58	2269488.90	Картометрический метод	1.00	–
268	353076.86	2269509.36	Картометрический метод	1.00	–
269	353064.44	2269523.09	Картометрический метод	1.00	–
270	353037.75	2269512.72	Картометрический метод	1.00	–
271	353028.65	2269524.12	Картометрический метод	1.00	–
272	352978.28	2269560.78	Картометрический метод	1.00	–
273	352971.77	2269576.98	Картометрический метод	1.00	–

1	2	3	4	5	6
274	352941.15	2269591.43	Картометрический метод	1.00	–
275	352913.92	2269583.80	Картометрический метод	1.00	–
276	352815.05	2269662.21	Картометрический метод	1.00	–
277	352819.98	2269680.23	Картометрический метод	1.00	–
278	352834.10	2269731.73	Картометрический метод	1.00	–
279	352777.48	2269759.48	Картометрический метод	1.00	–
280	352872.62	2269762.62	Картометрический метод	1.00	–
281	352919.19	2269742.21	Картометрический метод	1.00	–
282	352941.93	2269735.87	Картометрический метод	1.00	–
283	352938.18	2269722.78	Картометрический метод	1.00	–
284	352939.23	2269716.90	Картометрический метод	1.00	–
285	352947.02	2269714.27	Картометрический метод	1.00	–
286	352958.97	2269720.10	Картометрический метод	1.00	–
287	352985.40	2269749.83	Картометрический метод	1.00	–
288	353013.93	2269816.39	Картометрический метод	1.00	–
289	353011.71	2269835.30	Картометрический метод	1.00	–
290	353003.00	2269852.49	Картометрический метод	1.00	–
291	352999.43	2269860.46	Картометрический метод	1.00	–
292	352993.87	2269859.43	Картометрический метод	1.00	–
293	352991.02	2269862.77	Картометрический метод	1.00	–
294	352991.15	2269870.84	Картометрический метод	1.00	–

1	2	3	4	5	6
295	352984.83	2269877.21	Картометрический метод	1.00	–
296	352968.38	2269878.73	Картометрический метод	1.00	–
297	352961.15	2269883.83	Картометрический метод	1.00	–
298	352962.90	2269889.45	Картометрический метод	1.00	–
299	352973.45	2269888.75	Картометрический метод	1.00	–
300	353006.18	2269893.16	Картометрический метод	1.00	–
301	353052.65	2269906.19	Картометрический метод	1.00	–
302	353099.22	2270015.05	Картометрический метод	1.00	–
303	353083.08	2270031.21	Картометрический метод	1.00	–
304	353052.76	2270021.25	Картометрический метод	1.00	–
305	353034.53	2270019.32	Картометрический метод	1.00	–
306	353005.59	2270025.84	Картометрический метод	1.00	–
307	352981.79	2270038.67	Картометрический метод	1.00	–
308	352975.48	2270044.42	Картометрический метод	1.00	–
309	352953.37	2270046.72	Картометрический метод	1.00	–
310	352942.32	2270066.71	Картометрический метод	1.00	–
311	352929.94	2270080.05	Картометрический метод	1.00	–
312	352893.18	2270118.62	Картометрический метод	1.00	–
313	352879.43	2270127.16	Картометрический метод	1.00	–
314	352853.78	2270142.07	Картометрический метод	1.00	–
315	352837.62	2270160.85	Картометрический метод	1.00	–

1	2	3	4	5	6
316	352821.05	2270181.08	Картометрический метод	1.00	–
317	352804.28	2270193.97	Картометрический метод	1.00	–
318	352794.81	2270190.47	Картометрический метод	1.00	–
319	352795.40	2270179.09	Картометрический метод	1.00	–
320	352802.00	2270161.23	Картометрический метод	1.00	–
321	352834.92	2270095.02	Картометрический метод	1.00	–
322	352818.37	2270108.07	Картометрический метод	1.00	–
323	352805.26	2270113.37	Картометрический метод	1.00	–
324	352788.80	2270116.13	Картометрический метод	1.00	–
325	352773.68	2270112.40	Картометрический метод	1.00	–
326	352755.15	2270110.76	Картометрический метод	1.00	–
327	352738.51	2270106.69	Картометрический метод	1.00	–
328	352703.59	2270087.97	Картометрический метод	1.00	–
329	352675.32	2270077.15	Картометрический метод	1.00	–
330	352652.89	2270053.42	Картометрический метод	1.00	–
331	352633.66	2270025.43	Картометрический метод	1.00	–
332	352620.85	2269986.09	Картометрический метод	1.00	–
333	352615.68	2269966.46	Картометрический метод	1.00	–
334	352602.57	2269962.89	Картометрический метод	1.00	–
335	352584.66	2269947.68	Картометрический метод	1.00	–
336	352566.72	2269933.61	Картометрический метод	1.00	–

1	2	3	4	5	6
337	352559.90	2269933.09	Картометрический метод	1.00	–
338	352553.60	2269943.60	Картометрический метод	1.00	–
339	352551.79	2269958.01	Картометрический метод	1.00	–
340	352546.85	2269976.15	Картометрический метод	1.00	–
341	352551.03	2269994.49	Картометрический метод	1.00	–
342	352556.87	2270006.02	Картометрический метод	1.00	–
343	352534.88	2270021.90	Картометрический метод	1.00	–
344	352512.59	2270034.74	Картометрический метод	1.00	–
345	352501.40	2270043.24	Картометрический метод	1.00	–
346	352481.48	2270051.57	Картометрический метод	1.00	–
347	352467.57	2270063.07	Картометрический метод	1.00	–
348	352459.54	2270084.18	Картометрический метод	1.00	–
349	352452.83	2270095.83	Картометрический метод	1.00	–
350	352443.20	2270102.47	Картометрический метод	1.00	–
351	352432.92	2270103.40	Картометрический метод	1.00	–
352	352423.73	2270107.38	Картометрический метод	1.00	–
353	352417.42	2270118.65	Картометрический метод	1.00	–
354	352407.31	2270129.84	Картометрический метод	1.00	–
355	352395.82	2270134.55	Картометрический метод	1.00	–
356	352392.18	2270145.49	Картометрический метод	1.00	–
357	352374.16	2270153.47	Картометрический метод	1.00	–

1	2	3	4	5	6
358	352348.14	2270162.82	Картометрический метод	1.00	–
359	352327.92	2270167.32	Картометрический метод	1.00	–
360	352307.76	2270168.42	Картометрический метод	1.00	–
361	352278.24	2270163.62	Картометрический метод	1.00	–
362	352256.74	2270156.70	Картометрический метод	1.00	–
363	352233.48	2270142.90	Картометрический метод	1.00	–
364	352127.51	2270196.81	Картометрический метод	1.00	–
365	352118.14	2270197.60	Картометрический метод	1.00	–
366	352124.33	2270217.93	Картометрический метод	1.00	–
367	352135.62	2270240.95	Картометрический метод	1.00	–
368	352135.61	2270259.32	Картометрический метод	1.00	–
369	352110.92	2270435.32	Картометрический метод	1.00	–
370	352061.18	2270785.70	Картометрический метод	1.00	–
371	352115.20	2270852.89	Картометрический метод	1.00	–
372	352160.71	2270845.97	Картометрический метод	1.00	–
373	352240.90	2270859.26	Картометрический метод	1.00	–
374	352242.41	2271010.90	Картометрический метод	1.00	–
375	351988.49	2271281.52	Картометрический метод	1.00	–
376	351869.23	2271147.72	Картометрический метод	1.00	–
377	352022.79	2270978.83	Картометрический метод	1.00	–
378	351803.75	2270677.25	Картометрический метод	1.00	–

1	2	3	4	5	6
379	351730.95	2270476.72	Картометрический метод	1.00	–
380	351708.17	2270414.02	Картометрический метод	1.00	–
381	351850.76	2270309.89	Картометрический метод	1.00	–
382	352033.26	2270165.01	Картометрический метод	1.00	–
383	352033.28	2270164.99	Картометрический метод	1.00	–
384	351966.19	2270162.51	Картометрический метод	1.00	–
385	351885.92	2270076.86	Картометрический метод	1.00	–
386	351836.65	2269942.83	Картометрический метод	1.00	–
387	351846.72	2269853.16	Картометрический метод	1.00	–
388	351846.28	2269776.87	Картометрический метод	1.00	–
389	351839.24	2269706.00	Картометрический метод	1.00	–
390	351836.56	2269647.53	Картометрический метод	1.00	–
391	351828.43	2269616.99	Картометрический метод	1.00	–
392	351818.24	2269594.96	Картометрический метод	1.00	–
393	351818.15	2269588.47	Картометрический метод	1.00	–
394	351831.91	2269541.47	Картометрический метод	1.00	–
395	351834.12	2269514.16	Картометрический метод	1.00	–
396	351837.72	2269465.33	Картометрический метод	1.00	–
397	351837.64	2269404.58	Картометрический метод	1.00	–
398	351839.24	2269352.23	Картометрический метод	1.00	–
399	351841.86	2269327.24	Картометрический метод	1.00	–

1	2	3	4	5	6
400	351854.70	2269280.70	Картометрический метод	1.00	–
401	351864.02	2269235.46	Картометрический метод	1.00	–
402	351874.81	2269207.64	Картометрический метод	1.00	–
403	351889.98	2269181.55	Картометрический метод	1.00	–
404	351899.90	2269162.29	Картометрический метод	1.00	–
405	351911.37	2269135.42	Картометрический метод	1.00	–
406	351917.74	2269119.56	Картометрический метод	1.00	–
407	351918.27	2269095.24	Картометрический метод	1.00	–
408	351909.16	2269076.95	Картометрический метод	1.00	–
409	351871.89	2269042.98	Картометрический метод	1.00	–
410	351866.03	2269035.20	Картометрический метод	1.00	–
411	351859.18	2269019.75	Картометрический метод	1.00	–
412	351901.19	2268974.27	Картометрический метод	1.00	–
413	351892.42	2268941.17	Картометрический метод	1.00	–
414	351865.74	2268914.12	Картометрический метод	1.00	–
415	351839.86	2268892.25	Картометрический метод	1.00	–
416	351836.62	2268889.76	Картометрический метод	1.00	–
417	351836.63	2268889.73	Картометрический метод	1.00	–
418	351836.70	2268889.59	Картометрический метод	1.00	–
419	351822.03	2268877.19	Картометрический метод	1.00	–
420	351822.11	2268864.98	Картометрический метод	1.00	–

1	2	3	4	5	6
421	351831.12	2268819.31	Картометрический метод	1.00	–
422	351831.40	2268817.90	Картометрический метод	1.00	–
423	351832.22	2268813.75	Картометрический метод	1.00	–
424	351844.59	2268789.41	Картометрический метод	1.00	–
425	351876.49	2268767.64	Картометрический метод	1.00	–
426	351908.38	2268748.31	Картометрический метод	1.00	–
427	351933.08	2268706.96	Картометрический метод	1.00	–
428	351930.88	2268670.31	Картометрический метод	1.00	–
429	351928.64	2268640.98	Картометрический метод	1.00	–
430	351938.69	2268599.53	Картометрический метод	1.00	–
431	351938.98	2268555.57	Картометрический метод	1.00	–
432	351917.22	2268523.66	Картометрический метод	1.00	–
433	351873.34	2268511.15	Картометрический метод	1.00	–
434	351834.02	2268545.08	Картометрический метод	1.00	–
435	351794.86	2268557.04	Картометрический метод	1.00	–
436	351755.67	2268573.87	Картометрический метод	1.00	–
437	351726.24	2268590.78	Картометрический метод	1.00	–
438	351697.12	2268563.71	Картометрический метод	1.00	–
439	351697.31	2268534.40	Картометрический метод	1.00	–
440	351687.79	2268497.70	Картометрический метод	1.00	–
441	351665.94	2268483.58	Картометрический метод	1.00	–

1	2	3	4	5	6
442	351647.16	2268485.06	Картометрический метод	1.00	–
443	351521.29	2268329.59	Картометрический метод	1.00	–
444	351638.57	2268234.61	Картометрический метод	1.00	–
445	351672.71	2268197.17	Картометрический метод	1.00	–
446	351695.02	2268148.47	Картометрический метод	1.00	–
447	351737.14	2268058.38	Картометрический метод	1.00	–
448	351789.19	2267946.38	Картометрический метод	1.00	–
449	351816.57	2267870.84	Картометрический метод	1.00	–
450	351822.72	2267804.13	Картометрический метод	1.00	–
451	351843.80	2267735.76	Картометрический метод	1.00	–
452	351849.34	2267696.27	Картометрический метод	1.00	–
453	351852.44	2267646.06	Картометрический метод	1.00	–
454	351854.30	2267634.40	Картометрический метод	1.00	–
455	351854.58	2267632.65	Картометрический метод	1.00	–
456	351854.82	2267631.12	Картометрический метод	1.00	–
457	351845.71	2267622.51	Картометрический метод	1.00	–
458	351836.57	2267619.40	Картометрический метод	1.00	–
459	351826.18	2267621.77	Картометрический метод	1.00	–
460	351807.61	2267636.43	Картометрический метод	1.00	–
461	351805.88	2267637.79	Картометрический метод	1.00	–
462	351804.70	2267638.73	Картометрический метод	1.00	–

1	2	3	4	5	6
463	351783.20	2267656.29	Картометрический метод	1.00	–
464	351768.43	2267674.50	Картометрический метод	1.00	–
465	351745.15	2267683.54	Картометрический метод	1.00	–
466	351742.75	2267684.47	Картометрический метод	1.00	–
467	351715.08	2267695.19	Картометрический метод	1.00	–
468	351711.99	2267698.25	Картометрический метод	1.00	–
469	351693.22	2267713.71	Картометрический метод	1.00	–
470	351681.11	2267719.12	Картометрический метод	1.00	–
471	351667.40	2267715.29	Картометрический метод	1.00	–
472	351623.63	2267678.99	Картометрический метод	1.00	–
473	351610.65	2267649.48	Картометрический метод	1.00	–
474	351604.40	2267638.59	Картометрический метод	1.00	–
475	351639.94	2267613.98	Картометрический метод	1.00	–
476	351615.43	2267535.99	Картометрический метод	1.00	–
477	351588.14	2267509.68	Картометрический метод	1.00	–
478	351601.92	2267484.52	Картометрический метод	1.00	–
479	351585.88	2267487.04	Картометрический метод	1.00	–
480	351571.86	2267484.50	Картометрический метод	1.00	–
481	351555.36	2267484.39	Картометрический метод	1.00	–
482	351544.97	2267486.15	Картометрический метод	1.00	–
483	351531.78	2267495.06	Картометрический метод	1.00	–

1	2	3	4	5	6
484	351517.23	2267500.53	Картометрический метод	1.00	–
485	351508.77	2267501.19	Картометрический метод	1.00	–
486	351501.50	2267501.12	Картометрический метод	1.00	–
487	351485.81	2267511.43	Картометрический метод	1.00	–
488	351441.86	2267483.04	Картометрический метод	1.00	–
489	351427.41	2267450.92	Картометрический метод	1.00	–
490	351426.28	2267451.12	Картометрический метод	1.00	–
491	351426.17	2267451.14	Картометрический метод	1.00	–
492	351426.13	2267451.13	Картометрический метод	1.00	–
493	351419.97	2267450.40	Картометрический метод	1.00	–
494	351419.85	2267450.37	Картометрический метод	1.00	–
495	351415.25	2267448.67	Картометрический метод	1.00	–
496	351411.46	2267447.23	Картометрический метод	1.00	–
497	351408.66	2267447.66	Картометрический метод	1.00	–
498	351406.03	2267449.44	Картометрический метод	1.00	–
499	351401.49	2267462.88	Картометрический метод	1.00	–
500	351401.49	2267462.89	Картометрический метод	1.00	–
501	351395.35	2267480.50	Картометрический метод	1.00	–
502	351395.29	2267480.60	Картометрический метод	1.00	–
503	351395.28	2267480.63	Картометрический метод	1.00	–
504	351388.31	2267490.36	Картометрический метод	1.00	–

1	2	3	4	5	6
505	351384.15	2267497.95	Картометрический метод	1.00	–
506	351384.14	2267497.99	Картометрический метод	1.00	–
507	351383.99	2267498.14	Картометрический метод	1.00	–
508	351379.64	2267500.86	Картометрический метод	1.00	–
509	351379.61	2267500.87	Картометрический метод	1.00	–
510	351379.54	2267500.91	Картометрический метод	1.00	–
511	351370.59	2267503.95	Картометрический метод	1.00	–
512	351367.44	2267506.57	Картометрический метод	1.00	–
513	351367.44	2267506.58	Картометрический метод	1.00	–
514	351368.51	2267521.59	Картометрический метод	1.00	–
515	351368.55	2267521.79	Картометрический метод	1.00	–
516	351390.24	2267823.98	Картометрический метод	1.00	–
517	351373.48	2268154.37	Картометрический метод	1.00	–
518	350617.72	2267709.69	Картометрический метод	1.00	–
519	350063.09	2267461.58	Картометрический метод	1.00	–
520	347516.79	2266182.74	Картометрический метод	1.00	–
521	347271.92	2266085.92	Картометрический метод	1.00	–
522	346729.57	2265798.98	Картометрический метод	1.00	–
523	346739.74	2265763.04	Картометрический метод	1.00	–
524	346863.99	2265688.49	Картометрический метод	1.00	–
525	346966.02	2265617.82	Картометрический метод	1.00	–

1	2	3	4	5	6
526	347064.65	2265523.13	Картометрический метод	1.00	–
527	347000.19	2265521.78	Картометрический метод	1.00	–
528	346903.00	2265544.80	Картометрический метод	1.00	–
529	346871.10	2265529.85	Картометрический метод	1.00	–
530	346835.26	2265525.53	Картометрический метод	1.00	–
531	346804.87	2265483.70	Картометрический метод	1.00	–
532	346851.94	2265414.84	Картометрический метод	1.00	–
533	346927.86	2265380.58	Картометрический метод	1.00	–
534	346993.38	2265333.75	Картометрический метод	1.00	–
535	346967.45	2265195.05	Картометрический метод	1.00	–
536	346940.75	2264925.76	Картометрический метод	1.00	–
537	347070.35	2264720.68	Картометрический метод	1.00	–
538	347136.20	2264571.88	Картометрический метод	1.00	–
539	347240.87	2264230.67	Картометрический метод	1.00	–
540	347277.77	2264020.68	Картометрический метод	1.00	–
541	347381.25	2264061.90	Картометрический метод	1.00	–
542	347450.84	2264107.13	Картометрический метод	1.00	–
543	347628.25	2264249.66	Картометрический метод	1.00	–
544	347665.06	2264185.92	Картометрический метод	1.00	–
545	347705.10	2264135.73	Картометрический метод	1.00	–
546	347725.38	2264084.93	Картометрический метод	1.00	–

1	2	3	4	5	6
547	347768.31	2264104.38	Картометрический метод	1.00	–
548	347788.67	2264113.54	Картометрический метод	1.00	–
549	347851.99	2264131.48	Картометрический метод	1.00	–
550	347889.81	2264145.66	Картометрический метод	1.00	–
551	347914.92	2264157.91	Картометрический метод	1.00	–
552	347957.88	2264188.32	Картометрический метод	1.00	–
553	347984.52	2264210.85	Картометрический метод	1.00	–
554	348014.93	2264257.12	Картометрический метод	1.00	–
555	348101.19	2264367.19	Картометрический метод	1.00	–
556	348172.48	2264483.94	Картометрический метод	1.00	–
557	348211.56	2264449.73	Картометрический метод	1.00	–
558	348224.07	2264443.26	Картометрический метод	1.00	–
559	348251.05	2264417.90	Картометрический метод	1.00	–
560	348258.37	2264410.98	Картометрический метод	1.00	–
561	348262.02	2264407.59	Картометрический метод	1.00	–
562	348275.32	2264394.99	Картометрический метод	1.00	–
563	348311.05	2264374.10	Картометрический метод	1.00	–
564	348355.07	2264350.37	Картометрический метод	1.00	–
565	348409.05	2264322.06	Картометрический метод	1.00	–
566	348435.10	2264413.40	Картометрический метод	1.00	–
567	348475.15	2264470.75	Картометрический метод	1.00	–

1	2	3	4	5	6
568	348491.05	2264493.51	Картометрический метод	1.00	–
569	348491.06	2264493.53	Картометрический метод	1.00	–
570	348535.11	2264491.35	Картометрический метод	1.00	–
571	348535.11	2264491.35	Картометрический метод	1.00	–
572	348565.87	2264501.93	Картометрический метод	1.00	–
573	348591.03	2264518.77	Картометрический метод	1.00	–
574	348613.56	2264522.98	Картометрический метод	1.00	–
575	348652.82	2264562.75	Картометрический метод	1.00	–
576	348707.59	2264560.10	Картометрический метод	1.00	–
577	348720.84	2264563.91	Картометрический метод	1.00	–
578	348770.07	2264559.18	Картометрический метод	1.00	–
579	348793.69	2264556.89	Картометрический метод	1.00	–
580	348824.23	2264574.52	Картометрический метод	1.00	–
581	348802.89	2264601.23	Картометрический метод	1.00	–
582	348799.44	2264618.15	Картометрический метод	1.00	–
583	349002.67	2264741.26	Картометрический метод	1.00	–
584	349017.79	2264754.63	Картометрический метод	1.00	–
585	349050.59	2264770.32	Картометрический метод	1.00	–
586	349048.04	2264805.75	Картометрический метод	1.00	–
587	349039.76	2264818.79	Картометрический метод	1.00	–
588	348995.86	2264887.89	Картометрический метод	1.00	–

1	2	3	4	5	6
589	349190.11	2264957.03	Картометрический метод	1.00	–
590	349235.32	2264973.12	Картометрический метод	1.00	–
591	349644.99	2264251.47	Картометрический метод	1.00	–
592	349821.83	2263939.97	Картометрический метод	1.00	–
593	349821.83	2263939.97	Картометрический метод	1.00	–
594	349815.58	2263901.81	Картометрический метод	1.00	–
595	349784.67	2263713.12	Картометрический метод	1.00	–
596	349636.05	2263374.81	Картометрический метод	1.00	–
597	349003.14	2263349.69	Картометрический метод	1.00	–
598	348989.39	2263373.94	Картометрический метод	1.00	–
599	348796.27	2263714.67	Картометрический метод	1.00	–
600	348593.09	2264073.14	Картометрический метод	1.00	–
601	348433.77	2264354.23	Картометрический метод	1.00	–
602	348432.76	2264309.63	Картометрический метод	1.00	–
603	348432.76	2264309.61	Картометрический метод	1.00	–
604	348431.38	2264248.40	Картометрический метод	1.00	–
605	348388.71	2264177.48	Картометрический метод	1.00	–
606	348369.21	2264067.08	Картометрический метод	1.00	–
607	348305.82	2263953.30	Картометрический метод	1.00	–
608	348356.12	2263854.13	Картометрический метод	1.00	–
609	348679.65	2263216.30	Картометрический метод	1.00	–

1	2	3	4	5	6
610	348715.94	2263135.32	Картометрический метод	1.00	–
611	348719.45	2263127.48	Картометрический метод	1.00	–
612	348875.49	2262779.28	Картометрический метод	1.00	–
613	348889.52	2262747.96	Картометрический метод	1.00	–
614	348925.15	2262757.28	Картометрический метод	1.00	–
615	349062.27	2262800.59	Картометрический метод	1.00	–
616	349151.74	2262845.16	Картометрический метод	1.00	–
617	349152.80	2262845.93	Картометрический метод	1.00	–
618	349161.26	2262851.94	Картометрический метод	1.00	–
619	349216.78	2262891.50	Картометрический метод	1.00	–
620	349296.70	2262944.13	Картометрический метод	1.00	–
621	349352.72	2262991.77	Картометрический метод	1.00	–
622	349377.86	2263009.54	Картометрический метод	1.00	–
623	349551.90	2263215.81	Картометрический метод	1.00	–
624	349556.26	2263235.97	Картометрический метод	1.00	–
625	349578.15	2263246.92	Картометрический метод	1.00	–
626	349617.09	2263249.21	Картометрический метод	1.00	–
627	349652.82	2263281.42	Картометрический метод	1.00	–
628	349688.56	2263306.34	Картометрический метод	1.00	–
629	349710.49	2263321.61	Картометрический метод	1.00	–
630	349795.52	2263344.37	Картометрический метод	1.00	–

1	2	3	4	5	6
631	349862.74	2263357.73	Картометрический метод	1.00	–
632	349968.84	2263366.44	Картометрический метод	1.00	–
633	349984.05	2263367.69	Картометрический метод	1.00	–
634	350184.37	2263465.07	Картометрический метод	1.00	–
635	350208.23	2263480.27	Картометрический метод	1.00	–
636	350279.34	2263523.74	Картометрический метод	1.00	–
637	350384.42	2263575.39	Картометрический метод	1.00	–
638	350447.14	2263589.43	Картометрический метод	1.00	–
639	350479.46	2263584.82	Картометрический метод	1.00	–
640	350541.19	2263574.83	Картометрический метод	1.00	–
641	350682.48	2263614.47	Картометрический метод	1.00	–
642	350899.09	2263878.44	Картометрический метод	1.00	–
643	350998.50	2264004.98	Картометрический метод	1.00	–
644	351009.90	2264033.73	Картометрический метод	1.00	–
645	351037.58	2264074.79	Картометрический метод	1.00	–
646	351096.44	2264130.01	Картометрический метод	1.00	–
647	351140.98	2264151.92	Картометрический метод	1.00	–
648	351259.26	2264163.34	Картометрический метод	1.00	–
649	351479.68	2264241.33	Картометрический метод	1.00	–
650	351627.84	2264331.38	Картометрический метод	1.00	–
651	351758.69	2264478.91	Картометрический метод	1.00	–

1	2	3	4	5	6
652	351803.64	2264535.98	Картометрический метод	1.00	–
653	351855.09	2264588.04	Картометрический метод	1.00	–
654	351904.37	2264598.03	Картометрический метод	1.00	–
655	351970.37	2264608.48	Картометрический метод	1.00	–
656	351992.76	2264628.47	Картометрический метод	1.00	–
657	352026.38	2264669.47	Картометрический метод	1.00	–
658	352055.14	2264690.01	Картометрический метод	1.00	–
659	352094.95	2264714.28	Картометрический метод	1.00	–
660	352119.69	2264729.35	Картометрический метод	1.00	–
661	351919.48	2265096.55	Картометрический метод	1.00	–
662	353482.11	2266087.55	Картометрический метод	1.00	–
663	353920.36	2266052.26	Картометрический метод	1.00	–
664	353946.40	2266054.84	Картометрический метод	1.00	–
665	353948.32	2266055.03	Картометрический метод	1.00	–
666	353953.51	2266055.51	Картометрический метод	1.00	–
667	353959.47	2266056.09	Картометрический метод	1.00	–
668	353966.32	2266056.76	Картометрический метод	1.00	–
669	353968.74	2266056.99	Картометрический метод	1.00	–
670	354079.49	2266071.07	Картометрический метод	1.00	–
671	354146.53	2266079.56	Картометрический метод	1.00	–
672	354141.41	2266075.23	Картометрический метод	1.00	–

1	2	3	4	5	6
673	354132.20	2266037.04	Картометрический метод	1.00	–
674	354127.08	2266017.98	Картометрический метод	1.00	–
675	354127.24	2266000.78	Картометрический метод	1.00	–
676	354125.33	2265976.51	Картометрический метод	1.00	–
677	354119.37	2265940.28	Картометрический метод	1.00	–
678	354115.15	2265916.89	Картометрический метод	1.00	–
679	354115.85	2265897.00	Картометрический метод	1.00	–
680	354119.53	2265878.72	Картометрический метод	1.00	–
681	354115.78	2265851.47	Картометрический метод	1.00	–
682	354114.23	2265795.76	Картометрический метод	1.00	–
683	354116.52	2265771.57	Картометрический метод	1.00	–
684	354121.52	2265653.97	Картометрический метод	1.00	–
685	354131.28	2265538.67	Картометрический метод	1.00	–
686	354126.64	2265447.35	Картометрический метод	1.00	–
687	354127.31	2265413.86	Картометрический метод	1.00	–
688	354131.85	2265344.59	Картометрический метод	1.00	–
689	354155.41	2265336.38	Картометрический метод	1.00	–
690	354157.13	2265311.05	Картометрический метод	1.00	–
691	354140.33	2265305.81	Картометрический метод	1.00	–
692	354141.27	2265288.04	Картометрический метод	1.00	–
693	354145.88	2265264.62	Картометрический метод	1.00	–

1	2	3	4	5	6
694	354148.51	2265243.18	Картометрический метод	1.00	–
695	354148.51	2265243.04	Картометрический метод	1.00	–
696	354153.88	2265229.99	Картометрический метод	1.00	–
697	354157.41	2265218.56	Картометрический метод	1.00	–
698	354153.48	2265217.73	Картометрический метод	1.00	–
699	354154.11	2265198.59	Картометрический метод	1.00	–
700	354155.37	2265186.69	Картометрический метод	1.00	–
701	354159.36	2265186.99	Картометрический метод	1.00	–
702	354159.94	2265176.92	Картометрический метод	1.00	–
703	354181.45	2265158.62	Картометрический метод	1.00	–
704	354178.57	2265142.57	Картометрический метод	1.00	–
705	354175.33	2265134.68	Картометрический метод	1.00	–
706	354179.29	2265111.01	Картометрический метод	1.00	–
707	354181.34	2265098.77	Картометрический метод	1.00	–
708	354184.48	2265068.75	Картометрический метод	1.00	–
709	354182.39	2265053.03	Картометрический метод	1.00	–
710	354176.47	2265044.20	Картометрический метод	1.00	–
711	354176.23	2265026.50	Картометрический метод	1.00	–
712	354176.54	2264972.60	Картометрический метод	1.00	–
713	354174.92	2264948.38	Картометрический метод	1.00	–
714	354181.06	2264936.47	Картометрический метод	1.00	–

1	2	3	4	5	6
715	354181.47	2264908.02	Картометрический метод	1.00	–
716	354181.40	2264873.29	Картометрический метод	1.00	–
717	354186.05	2264837.33	Картометрический метод	1.00	–
718	354181.10	2264816.00	Картометрический метод	1.00	–
719	354209.37	2264752.59	Картометрический метод	1.00	–
720	354221.02	2264728.20	Картометрический метод	1.00	–
721	354241.85	2264684.60	Картометрический метод	1.00	–
722	354258.74	2264649.23	Картометрический метод	1.00	–
723	354284.84	2264590.10	Картометрический метод	1.00	–
724	354288.16	2264545.41	Картометрический метод	1.00	–
725	354274.28	2264495.42	Картометрический метод	1.00	–
726	354310.03	2264448.94	Картометрический метод	1.00	–
727	354370.60	2264343.31	Картометрический метод	1.00	–
728	354405.43	2264275.47	Картометрический метод	1.00	–
729	354454.43	2264253.17	Картометрический метод	1.00	–
730	354522.81	2264226.06	Картометрический метод	1.00	–
731	354530.32	2264223.60	Картометрический метод	1.00	–
732	354569.34	2264204.92	Картометрический метод	1.00	–
733	354648.28	2264167.10	Картометрический метод	1.00	–
734	354678.74	2264150.37	Картометрический метод	1.00	–
735	354682.87	2264143.73	Картометрический метод	1.00	–

1	2	3	4	5	6
736	354704.31	2264109.47	Картометрический метод	1.00	–
737	354728.35	2264070.53	Картометрический метод	1.00	–
738	354728.67	2264070.01	Картометрический метод	1.00	–
739	354729.25	2264069.08	Картометрический метод	1.00	–
740	354774.36	2263995.18	Картометрический метод	1.00	–
741	354823.49	2263907.05	Картометрический метод	1.00	–
742	354836.66	2263883.38	Картометрический метод	1.00	–
743	354838.47	2263880.13	Картометрический метод	1.00	–
744	354840.99	2263875.59	Картометрический метод	1.00	–
745	354840.61	2263872.36	Картометрический метод	1.00	–
746	354841.11	2263854.10	Картометрический метод	1.00	–
747	354820.92	2263886.06	Картометрический метод	1.00	–
748	354802.14	2263918.05	Картометрический метод	1.00	–
749	354722.21	2263983.87	Картометрический метод	1.00	–
750	354666.67	2264024.99	Картометрический метод	1.00	–
751	354638.89	2264048.04	Картометрический метод	1.00	–
752	354620.85	2264078.72	Картометрический метод	1.00	–
753	354597.54	2264123.01	Картометрический метод	1.00	–
754	354568.31	2264155.97	Картометрический метод	1.00	–
755	354549.45	2264166.79	Картометрический метод	1.00	–
756	354508.32	2264172.14	Картометрический метод	1.00	–

1	2	3	4	5	6
757	354469.51	2264187.52	Картометрический метод	1.00	–
758	354440.43	2264210.52	Картометрический метод	1.00	–
759	354421.08	2264244.92	Картометрический метод	1.00	–
760	354415.43	2264256.01	Картометрический метод	1.00	–
761	354383.11	2264270.77	Картометрический метод	1.00	–
762	354268.99	2264322.89	Картометрический метод	1.00	–
763	354236.89	2264340.14	Картометрический метод	1.00	–
764	354221.55	2264350.10	Картометрический метод	1.00	–
765	354197.96	2264363.50	Картометрический метод	1.00	–
766	354174.37	2264376.89	Картометрический метод	1.00	–
767	354144.19	2264390.46	Картометрический метод	1.00	–
768	354137.11	2264393.63	Картометрический метод	1.00	–
769	354114.00	2264404.01	Картометрический метод	1.00	–
770	354104.44	2264407.10	Картометрический метод	1.00	–
771	354067.72	2264418.97	Картометрический метод	1.00	–
772	354061.08	2264403.79	Картометрический метод	1.00	–
773	354056.47	2264393.29	Картометрический метод	1.00	–
774	354041.99	2264358.09	Картометрический метод	1.00	–
775	354038.78	2264350.32	Картометрический метод	1.00	–
776	354031.17	2264331.86	Картометрический метод	1.00	–
777	353998.02	2264281.43	Картометрический метод	1.00	–

1	2	3	4	5	6
778	354002.64	2264279.45	Картометрический метод	1.00	–
779	353982.23	2264239.20	Картометрический метод	1.00	–
780	353944.20	2264167.98	Картометрический метод	1.00	–
781	354094.96	2264088.30	Картометрический метод	1.00	–
782	353957.34	2263685.93	Картометрический метод	1.00	–
783	353824.17	2263572.99	Картометрический метод	1.00	–
784	353540.66	2263332.59	Картометрический метод	1.00	–
785	353379.85	2263505.99	Картометрический метод	1.00	–
786	353355.33	2263486.94	Картометрический метод	1.00	–
787	353296.12	2263445.37	Картометрический метод	1.00	–
788	353281.08	2263435.75	Картометрический метод	1.00	–
789	353253.10	2263414.24	Картометрический метод	1.00	–
790	353191.51	2263369.15	Картометрический метод	1.00	–
791	353148.15	2263338.22	Картометрический метод	1.00	–
792	353128.19	2263322.82	Картометрический метод	1.00	–
793	353123.66	2263317.56	Картометрический метод	1.00	–
794	353121.57	2263292.86	Картометрический метод	1.00	–
795	353115.88	2263281.84	Картометрический метод	1.00	–
796	353110.82	2263277.02	Картометрический метод	1.00	–
797	353100.21	2263272.41	Картометрический метод	1.00	–
798	353096.90	2263260.15	Картометрический метод	1.00	–

1	2	3	4	5	6
799	353093.93	2263249.14	Картометрический метод	1.00	–
800	353088.41	2263243.41	Картометрический метод	1.00	–
801	353080.58	2263214.28	Картометрический метод	1.00	–
802	353083.20	2263171.49	Картометрический метод	1.00	–
803	353084.58	2263142.04	Картометрический метод	1.00	–
804	353089.11	2263100.21	Картометрический метод	1.00	–
805	353082.78	2263070.93	Картометрический метод	1.00	–
806	353079.96	2263061.46	Картометрический метод	1.00	–
807	353075.87	2263047.73	Картометрический метод	1.00	–
808	353067.85	2263042.75	Картометрический метод	1.00	–
809	353061.05	2263027.01	Картометрический метод	1.00	–
810	353051.63	2263023.34	Картометрический метод	1.00	–
811	353026.55	2262990.55	Картометрический метод	1.00	–
812	353032.97	2262965.63	Картометрический метод	1.00	–
813	353037.17	2262949.32	Картометрический метод	1.00	–
814	353067.71	2262899.10	Картометрический метод	1.00	–
815	353094.72	2262805.73	Картометрический метод	1.00	–
816	353104.47	2262773.75	Картометрический метод	1.00	–
817	353130.37	2262720.78	Картометрический метод	1.00	–
818	353158.24	2262615.56	Картометрический метод	1.00	–
819	353174.42	2262563.75	Картометрический метод	1.00	–

1	2	3	4	5	6
820	353190.89	2262513.23	Картометрический метод	1.00	–
821	353208.02	2262460.26	Картометрический метод	1.00	–
822	353218.30	2262427.47	Картометрический метод	1.00	–
823	353233.64	2262367.11	Картометрический метод	1.00	–
824	353243.48	2262332.93	Картометрический метод	1.00	–
825	353257.40	2262306.96	Картометрический метод	1.00	–
826	353257.44	2262272.32	Картометрический метод	1.00	–
827	353265.43	2262248.56	Картометрический метод	1.00	–
828	353280.83	2262201.39	Картометрический метод	1.00	–
829	353296.47	2262151.68	Картометрический метод	1.00	–
830	353306.88	2262118.32	Картометрический метод	1.00	–
831	353309.77	2262093.84	Картометрический метод	1.00	–
832	353328.49	2262053.32	Картометрический метод	1.00	–
833	353341.57	2262021.96	Картометрический метод	1.00	–
834	353354.63	2261991.25	Картометрический метод	1.00	–
835	353356.04	2261956.08	Картометрический метод	1.00	–
836	353364.34	2261935.26	Картометрический метод	1.00	–
837	353376.13	2261913.82	Картометрический метод	1.00	–
838	353381.41	2261889.93	Картометрический метод	1.00	–
839	353392.93	2261847.64	Картометрический метод	1.00	–
840	353411.82	2261794.33	Картометрический метод	1.00	–

1	2	3	4	5	6
841	353437.65	2261711.90	Картометрический метод	1.00	–
842	353448.10	2261662.39	Картометрический метод	1.00	–
843	353464.47	2261604.48	Картометрический метод	1.00	–
844	353473.98	2261586.13	Картометрический метод	1.00	–
845	353480.96	2261566.93	Картометрический метод	1.00	–
846	353493.06	2261531.73	Картометрический метод	1.00	–
847	353497.36	2261502.07	Картометрический метод	1.00	–
848	353507.08	2261468.94	Картометрический метод	1.00	–
849	353525.42	2261433.16	Картометрический метод	1.00	–
850	353544.40	2261402.53	Картометрический метод	1.00	–
851	353558.85	2261387.78	Картометрический метод	1.00	–
852	353573.87	2261372.78	Картометрический метод	1.00	–
853	353585.22	2261358.57	Картометрический метод	1.00	–
854	353602.85	2261339.45	Картометрический метод	1.00	–
855	353626.07	2261313.48	Картометрический метод	1.00	–
856	353638.34	2261298.47	Картометрический метод	1.00	–
857	353647.46	2261288.91	Картометрический метод	1.00	–
858	353655.64	2261280.32	Картометрический метод	1.00	–
859	353668.02	2261269.03	Картометрический метод	1.00	–
860	353680.10	2261258.00	Картометрический метод	1.00	–
861	353686.86	2261251.22	Картометрический метод	1.00	–

1	2	3	4	5	6
862	353690.85	2261247.19	Картометрический метод	1.00	–
863	353724.73	2261236.29	Картометрический метод	1.00	–
864	353731.19	2261232.03	Картометрический метод	1.00	–
865	353744.55	2261224.88	Картометрический метод	1.00	–
866	353760.47	2261217.38	Картометрический метод	1.00	–
867	353791.46	2261202.49	Картометрический метод	1.00	–
868	353811.74	2261195.55	Картометрический метод	1.00	–
869	353832.03	2261188.62	Картометрический метод	1.00	–
870	353883.37	2261158.51	Картометрический метод	1.00	–
871	353889.48	2261151.39	Картометрический метод	1.00	–
872	353894.67	2261149.05	Картометрический метод	1.00	–
873	353898.99	2261145.74	Картометрический метод	1.00	–
874	353903.34	2261143.32	Картометрический метод	1.00	–
875	353905.11	2261140.50	Картометрический метод	1.00	–
876	353908.24	2261137.57	Картометрический метод	1.00	–
877	353908.60	2261133.76	Картометрический метод	1.00	–
878	353907.77	2261129.83	Картометрический метод	1.00	–
879	353910.04	2261126.93	Картометрический метод	1.00	–
880	353913.63	2261123.40	Картометрический метод	1.00	–
881	353915.64	2261119.50	Картометрический метод	1.00	–
882	353919.11	2261115.87	Картометрический метод	1.00	–

1	2	3	4	5	6
883	353922.99	2261113.31	Картометрический метод	1.00	–
884	353937.73	2261099.52	Картометрический метод	1.00	–
885	353940.29	2261095.26	Картометрический метод	1.00	–
886	353944.14	2261093.83	Картометрический метод	1.00	–
887	353948.45	2261093.73	Картометрический метод	1.00	–
888	353949.41	2261093.00	Картометрический метод	1.00	–
889	353951.37	2261148.46	Картометрический метод	1.00	–
890	353952.10	2261169.44	Картометрический метод	1.00	–
891	353929.68	2261192.57	Картометрический метод	1.00	–
892	353915.60	2261207.10	Картометрический метод	1.00	–
893	353948.47	2261261.88	Картометрический метод	1.00	–
894	353904.90	2261303.73	Картометрический метод	1.00	–
895	353903.70	2261362.18	Картометрический метод	1.00	–
896	353953.45	2261359.70	Картометрический метод	1.00	–
897	353989.93	2261331.69	Картометрический метод	1.00	–
898	353993.30	2261329.10	Картометрический метод	1.00	–
899	354054.52	2261319.88	Картометрический метод	1.00	–
900	354117.20	2261323.78	Картометрический метод	1.00	–
901	354173.74	2261332.24	Картометрический метод	1.00	–
902	354142.75	2261401.73	Картометрический метод	1.00	–
903	354129.94	2261476.70	Картометрический метод	1.00	–

1	2	3	4	5	6
904	354132.63	2261539.76	Картометрический метод	1.00	–
905	354135.83	2261548.66	Картометрический метод	1.00	–
906	354146.89	2261579.40	Картометрический метод	1.00	–
907	354164.32	2261603.00	Картометрический метод	1.00	–
908	354176.31	2261619.24	Картометрический метод	1.00	–
909	354176.83	2261626.89	Картометрический метод	1.00	–
910	354180.67	2261682.79	Картометрический метод	1.00	–
911	354200.60	2261741.37	Картометрический метод	1.00	–
912	354218.49	2261781.23	Картометрический метод	1.00	–
913	354219.55	2261783.38	Картометрический метод	1.00	–
914	354236.97	2261818.49	Картометрический метод	1.00	–
915	354241.50	2261835.21	Картометрический метод	1.00	–
916	354250.16	2261876.73	Картометрический метод	1.00	–
917	354252.84	2261902.42	Картометрический метод	1.00	–
918	354261.52	2261948.11	Картометрический метод	1.00	–
919	354264.15	2261971.35	Картометрический метод	1.00	–
920	354266.80	2261994.61	Картометрический метод	1.00	–
921	354274.31	2262020.22	Картометрический метод	1.00	–
922	354277.13	2262056.50	Картометрический метод	1.00	–
923	354278.32	2262093.63	Картометрический метод	1.00	–
924	354278.68	2262105.14	Картометрический метод	1.00	–

1	2	3	4	5	6
925	354276.47	2262123.60	Картометрический метод	1.00	–
926	354277.16	2262144.66	Картометрический метод	1.00	–
927	354289.55	2262232.17	Картометрический метод	1.00	–
928	354288.88	2262247.59	Картометрический метод	1.00	–
929	354302.49	2262342.15	Картометрический метод	1.00	–
930	354336.73	2262422.51	Картометрический метод	1.00	–
931	354345.59	2262440.05	Картометрический метод	1.00	–
932	354380.23	2262453.83	Картометрический метод	1.00	–
933	354387.18	2262459.89	Картометрический метод	1.00	–
934	354399.96	2262478.03	Картометрический метод	1.00	–
935	354426.57	2262517.66	Картометрический метод	1.00	–
936	354438.94	2262532.97	Картометрический метод	1.00	–
937	354453.07	2262562.25	Картометрический метод	1.00	–
938	354477.86	2262627.28	Картометрический метод	1.00	–
939	354510.91	2262692.92	Картометрический метод	1.00	–
940	354523.03	2262710.81	Картометрический метод	1.00	–
941	354543.53	2262741.10	Картометрический метод	1.00	–
942	354580.75	2262791.94	Картометрический метод	1.00	–
943	354680.17	2262894.05	Картометрический метод	1.00	–
944	354719.46	2262937.34	Картометрический метод	1.00	–
945	354739.39	2262950.07	Картометрический метод	1.00	–

1	2	3	4	5	6
946	354774.58	2262988.21	Картометрический метод	1.00	–
947	354783.99	2263003.36	Картометрический метод	1.00	–
948	354803.93	2263031.04	Картометрический метод	1.00	–
949	354820.33	2263044.83	Картометрический метод	1.00	–
950	354844.13	2263091.82	Картометрический метод	1.00	–
951	354862.26	2263147.12	Картометрический метод	1.00	–
952	354888.56	2263188.95	Картометрический метод	1.00	–
953	354898.68	2263207.77	Картометрический метод	1.00	–
954	354920.86	2263250.04	Картометрический метод	1.00	–
955	354930.95	2263270.10	Картометрический метод	1.00	–
956	354944.21	2263300.83	Картометрический метод	1.00	–
957	354949.90	2263317.14	Картометрический метод	1.00	–
958	354969.85	2263341.92	Картометрический метод	1.00	–
959	354997.18	2263370.33	Картометрический метод	1.00	–
960	355038.52	2263398.93	Картометрический метод	1.00	–
961	355047.61	2263408.09	Картометрический метод	1.00	–
962	355051.26	2263413.22	Картометрический метод	1.00	–
963	355053.07	2263422.07	Картометрический метод	1.00	–
964	355051.23	2263441.03	Картометрический метод	1.00	–
965	355103.33	2263439.91	Картометрический метод	1.00	–
966	355109.30	2263427.89	Картометрический метод	1.00	–

1	2	3	4	5	6
967	355110.86	2263428.33	Картометрический метод	1.00	–
968	355110.17	2263435.87	Картометрический метод	1.00	–
969	355107.66	2263445.06	Картометрический метод	1.00	–
970	355132.17	2263454.47	Картометрический метод	1.00	–
971	355133.34	2263451.84	Картометрический метод	1.00	–
972	355135.25	2263449.18	Картометрический метод	1.00	–
973	355138.50	2263449.30	Картометрический метод	1.00	–
974	355164.03	2263456.86	Картометрический метод	1.00	–
975	355180.48	2263472.25	Картометрический метод	1.00	–
976	355205.69	2263477.16	Картометрический метод	1.00	–
977	355259.83	2263515.18	Картометрический метод	1.00	–
978	355300.79	2263548.73	Картометрический метод	1.00	–
979	355313.57	2263552.26	Картометрический метод	1.00	–
980	355332.59	2263566.54	Картометрический метод	1.00	–
981	355333.70	2263566.19	Картометрический метод	1.00	–
982	355349.40	2263561.25	Картометрический метод	1.00	–
983	355351.21	2263560.68	Картометрический метод	1.00	–
984	355421.69	2263582.86	Картометрический метод	1.00	–
985	355449.55	2263611.40	Картометрический метод	1.00	–
986	355449.56	2263611.44	Картометрический метод	1.00	–
987	355449.58	2263611.44	Картометрический метод	1.00	–

1	2	3	4	5	6
988	355454.35	2263616.33	Картометрический метод	1.00	–
989	355538.56	2263654.01	Картометрический метод	1.00	–
990	355538.92	2263654.18	Картометрический метод	1.00	–
991	355542.88	2263655.96	Картометрический метод	1.00	–
992	355598.81	2263666.82	Картометрический метод	1.00	–
993	355613.06	2263674.47	Картометрический метод	1.00	–
994	355615.95	2263675.08	Картометрический метод	1.00	–
995	355669.84	2263686.39	Картометрический метод	1.00	–
996	355677.21	2263699.14	Картометрический метод	1.00	–
997	355692.68	2263702.05	Картометрический метод	1.00	–
998	355756.65	2263690.69	Картометрический метод	1.00	–
999	355762.07	2263690.55	Картометрический метод	1.00	–
1000	355772.40	2263692.25	Картометрический метод	1.00	–
1001	355805.88	2263698.75	Картометрический метод	1.00	–
1002	355840.75	2263705.51	Картометрический метод	1.00	–
1003	355859.27	2263707.49	Картометрический метод	1.00	–
1004	355863.68	2263711.40	Картометрический метод	1.00	–
1005	355904.50	2263730.46	Картометрический метод	1.00	–
1006	355924.39	2263739.75	Картометрический метод	1.00	–
1007	355936.57	2263729.01	Картометрический метод	1.00	–
1008	355958.59	2263752.20	Картометрический метод	1.00	–

1	2	3	4	5	6
1009	355978.34	2263733.47	Картометрический метод	1.00	–
1010	355980.36	2263731.55	Картометрический метод	1.00	–
1011	355989.31	2263740.99	Картометрический метод	1.00	–
1012	355989.84	2263747.25	Картометрический метод	1.00	–
1013	355990.38	2263753.72	Картометрический метод	1.00	–
1014	355997.25	2263760.97	Картометрический метод	1.00	–
1015	356004.17	2263768.27	Картометрический метод	1.00	–
1016	356031.24	2263781.23	Картометрический метод	1.00	–
1017	356033.10	2263782.12	Картометрический метод	1.00	–
1018	356046.75	2263788.66	Картометрический метод	1.00	–
1019	356136.59	2263831.68	Картометрический метод	1.00	–
1020	356268.39	2263894.78	Картометрический метод	1.00	–
1021	356313.29	2263916.29	Картометрический метод	1.00	–
1022	356319.19	2263919.11	Картометрический метод	1.00	–
1023	356323.56	2263921.20	Картометрический метод	1.00	–
1024	356345.64	2263931.78	Картометрический метод	1.00	–
1025	356464.75	2263988.82	Картометрический метод	1.00	–
1	356569.08	2264038.78	Картометрический метод	1.00	–
Граница 1(2)					
1026	353923.56	2260997.02	Картометрический метод	1.00	–
1027	353948.28	2261000.84	Картометрический метод	1.00	–

1	2	3	4	5	6
1028	353948.31	2261000.88	Картометрический метод	1.00	–
1029	353947.69	2261036.48	Картометрический метод	1.00	–
1030	353947.89	2261043.89	Картометрический метод	1.00	–
1031	353938.24	2261054.17	Картометрический метод	1.00	–
1032	353934.87	2261056.77	Картометрический метод	1.00	–
1033	353932.77	2261059.85	Картометрический метод	1.00	–
1034	353932.59	2261061.75	Картометрический метод	1.00	–
1035	353934.10	2261063.88	Картометрический метод	1.00	–
1036	353934.99	2261066.84	Картометрический метод	1.00	–
1037	353931.86	2261071.98	Картометрический метод	1.00	–
1038	353929.39	2261073.22	Картометрический метод	1.00	–
1039	353925.87	2261072.13	Картометрический метод	1.00	–
1040	353921.94	2261070.05	Картометрический метод	1.00	–
1041	353918.33	2261071.52	Картометрический метод	1.00	–
1042	353909.80	2261081.97	Картометрический метод	1.00	–
1043	353909.20	2261091.16	Картометрический метод	1.00	–
1044	353904.57	2261097.29	Картометрический метод	1.00	–
1045	353903.56	2261099.14	Картометрический метод	1.00	–
1046	353902.31	2261093.47	Картометрический метод	1.00	–
1047	353898.08	2261090.60	Картометрический метод	1.00	–
1048	353894.89	2261091.40	Картометрический метод	1.00	–

1	2	3	4	5	6
1049	353887.30	2261092.00	Картометрический метод	1.00	–
1050	353884.07	2261093.20	Картометрический метод	1.00	–
1051	353880.78	2261097.80	Картометрический метод	1.00	–
1052	353879.14	2261100.84	Картометрический метод	1.00	–
1053	353878.42	2261104.53	Картометрический метод	1.00	–
1054	353879.24	2261105.00	Картометрический метод	1.00	–
1055	353863.03	2261112.90	Картометрический метод	1.00	–
1056	353859.95	2261115.51	Картометрический метод	1.00	–
1057	353858.69	2261121.32	Картометрический метод	1.00	–
1058	353834.52	2261139.06	Картометрический метод	1.00	–
1059	353783.13	2261164.32	Картометрический метод	1.00	–
1060	353733.81	2261188.15	Картометрический метод	1.00	–
1061	353715.39	2261204.99	Картометрический метод	1.00	–
1062	353697.09	2261215.42	Картометрический метод	1.00	–
1063	353659.52	2261235.40	Картометрический метод	1.00	–
1064	353619.93	2261257.66	Картометрический метод	1.00	–
1065	353599.07	2261283.50	Картометрический метод	1.00	–
1066	353561.69	2261325.30	Картометрический метод	1.00	–
1067	353551.64	2261331.80	Картометрический метод	1.00	–
1068	353530.10	2261344.50	Картометрический метод	1.00	–
1069	353519.76	2261351.58	Картометрический метод	1.00	–

1	2	3	4	5	6
1070	353502.85	2261384.12	Картометрический метод	1.00	–
1071	353481.68	2261421.91	Картометрический метод	1.00	–
1072	353465.64	2261450.48	Картометрический метод	1.00	–
1073	353456.72	2261473.07	Картометрический метод	1.00	–
1074	353440.67	2261526.03	Картометрический метод	1.00	–
1075	353420.76	2261572.32	Картометрический метод	1.00	–
1076	353407.05	2261629.83	Картометрический метод	1.00	–
1077	353389.40	2261698.33	Картометрический метод	1.00	–
1078	353377.49	2261720.56	Картометрический метод	1.00	–
1079	353374.93	2261740.58	Картометрический метод	1.00	–
1080	353361.55	2261782.04	Картометрический метод	1.00	–
1081	353350.31	2261819.44	Картометрический метод	1.00	–
1082	353342.69	2261849.36	Картометрический метод	1.00	–
1083	353331.85	2261879.76	Картометрический метод	1.00	–
1084	353323.84	2261915.23	Картометрический метод	1.00	–
1085	353314.01	2261939.83	Картометрический метод	1.00	–
1086	353302.98	2261966.74	Картометрический метод	1.00	–
1087	353297.73	2261987.60	Картометрический метод	1.00	–
1088	353290.65	2262020.44	Картометрический метод	1.00	–
1089	353278.79	2262058.42	Картометрический метод	1.00	–
1090	353267.84	2262095.26	Картометрический метод	1.00	–

1	2	3	4	5	6
1091	353263.44	2262121.55	Картометрический метод	1.00	–
1092	353245.93	2262150.97	Картометрический метод	1.00	–
1093	353239.74	2262168.64	Картометрический метод	1.00	–
1094	353225.20	2262235.60	Картометрический метод	1.00	–
1095	353213.01	2262290.50	Картометрический метод	1.00	–
1096	353207.80	2262316.96	Картометрический метод	1.00	–
1097	353201.00	2262318.69	Картометрический метод	1.00	–
1098	353196.69	2262344.59	Картометрический метод	1.00	–
1099	353188.73	2262376.82	Картометрический метод	1.00	–
1100	353186.00	2262383.92	Картометрический метод	1.00	–
1101	353165.34	2262437.92	Картометрический метод	1.00	–
1102	353151.28	2262480.06	Картометрический метод	1.00	–
1103	353136.24	2262531.69	Картометрический метод	1.00	–
1104	353116.77	2262584.19	Картометрический метод	1.00	–
1105	353104.33	2262620.54	Картометрический метод	1.00	–
1106	353100.29	2262632.36	Картометрический метод	1.00	–
1107	353096.77	2262661.18	Картометрический метод	1.00	–
1108	353082.83	2262681.09	Картометрический метод	1.00	–
1109	353066.10	2262724.18	Картометрический метод	1.00	–
1110	353055.05	2262747.33	Картометрический метод	1.00	–
1111	353020.64	2262820.53	Картометрический метод	1.00	–

1	2	3	4	5	6
1112	353004.49	2262859.98	Картометрический метод	1.00	–
1113	352998.47	2262878.12	Картометрический метод	1.00	–
1114	352995.43	2262902.15	Картометрический метод	1.00	–
1115	352983.98	2262920.69	Картометрический метод	1.00	–
1116	352974.71	2262937.44	Картометрический метод	1.00	–
1117	352956.68	2262970.02	Картометрический метод	1.00	–
1118	352956.24	2262974.71	Картометрический метод	1.00	–
1119	352954.59	2262980.27	Картометрический метод	1.00	–
1120	352945.67	2262997.89	Картометрический метод	1.00	–
1121	352933.97	2263007.51	Картометрический метод	1.00	–
1122	352929.31	2263026.54	Картометрический метод	1.00	–
1123	352913.62	2263063.86	Картометрический метод	1.00	–
1124	352890.14	2263117.74	Картометрический метод	1.00	–
1125	352881.59	2263138.43	Картометрический метод	1.00	–
1126	352850.45	2263118.33	Картометрический метод	1.00	–
1127	352852.49	2263115.51	Картометрический метод	1.00	–
1128	352755.29	2263049.73	Картометрический метод	1.00	–
1129	352720.73	2263027.35	Картометрический метод	1.00	–
1130	352680.32	2263002.80	Картометрический метод	1.00	–
1131	352600.99	2262938.69	Картометрический метод	1.00	–
1132	352533.05	2262882.83	Картометрический метод	1.00	–

1	2	3	4	5	6
1133	352489.58	2262862.50	Картометрический метод	1.00	–
1134	352457.10	2262828.75	Картометрический метод	1.00	–
1135	352316.81	2262735.80	Картометрический метод	1.00	–
1136	352288.67	2262709.38	Картометрический метод	1.00	–
1137	352275.20	2262701.49	Картометрический метод	1.00	–
1138	352268.74	2262699.54	Картометрический метод	1.00	–
1139	352252.13	2262682.86	Картометрический метод	1.00	–
1140	352210.23	2262641.50	Картометрический метод	1.00	–
1141	352158.55	2262605.11	Картометрический метод	1.00	–
1142	352143.62	2262583.20	Картометрический метод	1.00	–
1143	352116.42	2262552.09	Картометрический метод	1.00	–
1144	352091.72	2262535.46	Картометрический метод	1.00	–
1145	352069.56	2262521.39	Картометрический метод	1.00	–
1146	352047.53	2262480.30	Картометрический метод	1.00	–
1147	352039.55	2262443.63	Картометрический метод	1.00	–
1148	351972.20	2262421.65	Картометрический метод	1.00	–
1149	351951.06	2262442.12	Картометрический метод	1.00	–
1150	351925.16	2262408.29	Картометрический метод	1.00	–
1151	351863.81	2262341.15	Картометрический метод	1.00	–
1152	351852.40	2262329.68	Картометрический метод	1.00	–
1153	351820.44	2262298.79	Картометрический метод	1.00	–

1	2	3	4	5	6
1154	351815.28	2262285.43	Картометрический метод	1.00	–
1155	351770.85	2262212.44	Картометрический метод	1.00	–
1156	351758.35	2262192.06	Картометрический метод	1.00	–
1157	351708.96	2262117.96	Картометрический метод	1.00	–
1158	351677.77	2262071.61	Картометрический метод	1.00	–
1159	351648.89	2262030.20	Картометрический метод	1.00	–
1160	351614.64	2261974.32	Картометрический метод	1.00	–
1161	351600.73	2261951.93	Картометрический метод	1.00	–
1162	351561.26	2261908.39	Картометрический метод	1.00	–
1163	351548.52	2261865.03	Картометрический метод	1.00	–
1164	351515.83	2261802.81	Картометрический метод	1.00	–
1165	351509.64	2261778.06	Картометрический метод	1.00	–
1166	351499.44	2261754.60	Картометрический метод	1.00	–
1167	351501.61	2261696.84	Картометрический метод	1.00	–
1168	351509.49	2261655.77	Картометрический метод	1.00	–
1169	351514.48	2261622.58	Картометрический метод	1.00	–
1170	351519.26	2261604.27	Картометрический метод	1.00	–
1171	351532.71	2261585.49	Картометрический метод	1.00	–
1172	351546.46	2261568.18	Картометрический метод	1.00	–
1173	351526.36	2261557.72	Картометрический метод	1.00	–
1174	351510.85	2261573.10	Картометрический метод	1.00	–

1	2	3	4	5	6
1175	351465.27	2261592.04	Картометрический метод	1.00	–
1176	351455.75	2261587.07	Картометрический метод	1.00	–
1177	351442.47	2261572.92	Картометрический метод	1.00	–
1178	351413.98	2261519.79	Картометрический метод	1.00	–
1179	351370.28	2261449.40	Картометрический метод	1.00	–
1180	351315.89	2261366.29	Картометрический метод	1.00	–
1181	351326.84	2261340.90	Картометрический метод	1.00	–
1182	351312.86	2261334.17	Картометрический метод	1.00	–
1183	351299.10	2261297.92	Картометрический метод	1.00	–
1184	351281.59	2261263.38	Картометрический метод	1.00	–
1185	351198.52	2261157.43	Картометрический метод	1.00	–
1186	351154.78	2261100.02	Картометрический метод	1.00	–
1187	351150.51	2261094.42	Картометрический метод	1.00	–
1188	351133.51	2261080.89	Картометрический метод	1.00	–
1189	351113.25	2261051.05	Картометрический метод	1.00	–
1190	351097.81	2261005.77	Картометрический метод	1.00	–
1191	351092.74	2260973.92	Картометрический метод	1.00	–
1192	351069.65	2260964.10	Картометрический метод	1.00	–
1193	351060.31	2260949.37	Картометрический метод	1.00	–
1194	351054.35	2260919.11	Картометрический метод	1.00	–
1195	351036.99	2260882.72	Картометрический метод	1.00	–

1	2	3	4	5	6
1196	351012.78	2260840.53	Картометрический метод	1.00	–
1197	350992.16	2260812.63	Картометрический метод	1.00	–
1198	350973.24	2260773.36	Картометрический метод	1.00	–
1199	350925.06	2260700.52	Картометрический метод	1.00	–
1200	350879.88	2260633.30	Картометрический метод	1.00	–
1201	350847.66	2260595.39	Картометрический метод	1.00	–
1202	350829.83	2260581.33	Картометрический метод	1.00	–
1203	350768.46	2260501.78	Картометрический метод	1.00	–
1204	350743.05	2260472.01	Картометрический метод	1.00	–
1205	350728.35	2260429.65	Картометрический метод	1.00	–
1206	350698.24	2260419.37	Картометрический метод	1.00	–
1207	350677.97	2260398.81	Картометрический метод	1.00	–
1208	351055.22	2259618.39	Картометрический метод	1.00	–
1209	351076.10	2259581.34	Картометрический метод	1.00	–
1210	351093.93	2259607.00	Картометрический метод	1.00	–
1211	351120.44	2259648.04	Картометрический метод	1.00	–
1212	351144.18	2259698.13	Картометрический метод	1.00	–
1213	351157.35	2259741.41	Картометрический метод	1.00	–
1214	351174.08	2259774.01	Картометрический метод	1.00	–
1215	351202.17	2259814.28	Картометрический метод	1.00	–
1216	351234.18	2259867.85	Картометрический метод	1.00	–

1	2	3	4	5	6
1217	351254.65	2259918.74	Картометрический метод	1.00	–
1218	351274.38	2259971.29	Картометрический метод	1.00	–
1219	351287.34	2259992.15	Картометрический метод	1.00	–
1220	351301.57	2260010.66	Картометрический метод	1.00	–
1221	351315.30	2260024.14	Картометрический метод	1.00	–
1222	351349.03	2260033.13	Картометрический метод	1.00	–
1223	351374.57	2260038.60	Картометрический метод	1.00	–
1224	351390.13	2260048.03	Картометрический метод	1.00	–
1225	351412.02	2260068.31	Картометрический метод	1.00	–
1226	351430.05	2260075.28	Картометрический метод	1.00	–
1227	351460.63	2260075.91	Картометрический метод	1.00	–
1228	351469.67	2260078.60	Картометрический метод	1.00	–
1229	351481.17	2260083.79	Картометрический метод	1.00	–
1230	351486.72	2260096.29	Картометрический метод	1.00	–
1231	351494.69	2260109.71	Картометрический метод	1.00	–
1232	351506.10	2260116.55	Картометрический метод	1.00	–
1233	351538.25	2260122.15	Картометрический метод	1.00	–
1234	351548.97	2260124.89	Картометрический метод	1.00	–
1235	351556.22	2260133.27	Картометрический метод	1.00	–
1236	351560.07	2260148.26	Картометрический метод	1.00	–
1237	351544.65	2260172.75	Картометрический метод	1.00	–

1	2	3	4	5	6
1238	351537.66	2260192.45	Картометрический метод	1.00	–
1239	351539.04	2260205.70	Картометрический метод	1.00	–
1240	351543.80	2260216.53	Картометрический метод	1.00	–
1241	351560.05	2260230.11	Картометрический метод	1.00	–
1242	351594.31	2260251.48	Картометрический метод	1.00	–
1243	351660.74	2260278.49	Картометрический метод	1.00	–
1244	351700.17	2260294.14	Картометрический метод	1.00	–
1245	351730.34	2260312.17	Картометрический метод	1.00	–
1246	351754.16	2260321.75	Картометрический метод	1.00	–
1247	351777.30	2260322.22	Картометрический метод	1.00	–
1248	351807.92	2260322.00	Картометрический метод	1.00	–
1249	351821.94	2260323.14	Картометрический метод	1.00	–
1250	351834.26	2260327.50	Картометрический метод	1.00	–
1251	351843.79	2260345.88	Картометрический метод	1.00	–
1252	351850.30	2260354.33	Картометрический метод	1.00	–
1253	351875.94	2260361.61	Картометрический метод	1.00	–
1254	351899.55	2260371.83	Картометрический метод	1.00	–
1255	351944.55	2260392.62	Картометрический метод	1.00	–
1256	351959.48	2260392.91	Картометрический метод	1.00	–
1257	351967.08	2260385.60	Картометрический метод	1.00	–
1258	351968.97	2260371.60	Картометрический метод	1.00	–

1	2	3	4	5	6
1259	351972.57	2260357.61	Картометрический метод	1.00	–
1260	351980.15	2260351.17	Картометрический метод	1.00	–
1261	351993.55	2260345.64	Картометрический метод	1.00	–
1262	352006.70	2260346.77	Картометрический метод	1.00	–
1263	352033.65	2260361.57	Картометрический метод	1.00	–
1264	352060.55	2260383.43	Картометрический метод	1.00	–
1265	352062.84	2260393.37	Картометрический метод	1.00	–
1266	352060.08	2260406.57	Картометрический метод	1.00	–
1267	352050.89	2260411.32	Картометрический метод	1.00	–
1268	352022.61	2260417.36	Картометрический метод	1.00	–
1269	352016.73	2260423.03	Картометрический метод	1.00	–
1270	352014.80	2260437.05	Картометрический метод	1.00	–
1271	352017.06	2260446.19	Картометрический метод	1.00	–
1272	352029.08	2260465.44	Картометрический метод	1.00	–
1273	352054.26	2260488.33	Картометрический метод	1.00	–
1274	352072.55	2260506.03	Картометрический метод	1.00	–
1275	352095.70	2260523.85	Картометрический метод	1.00	–
1276	352113.06	2260525.87	Картометрический метод	1.00	–
1277	352137.14	2260519.75	Картометрический метод	1.00	–
1278	352152.04	2260519.26	Картометрический метод	1.00	–
1279	352160.22	2260523.53	Картометрический метод	1.00	–

1	2	3	4	5	6
1280	352177.12	2260545.38	Картометрический метод	1.00	–
1281	352193.36	2260560.62	Картометрический метод	1.00	–
1282	352208.13	2260567.52	Картометрический метод	1.00	–
1283	352228.77	2260567.95	Картометрический метод	1.00	–
1284	352252.92	2260560.98	Картометрический метод	1.00	–
1285	352273.68	2260555.60	Картометрический метод	1.00	–
1286	352282.76	2260556.64	Картометрический метод	1.00	–
1287	352296.60	2260566.82	Картометрический метод	1.00	–
1288	352320.87	2260595.47	Картометрический метод	1.00	–
1289	352335.51	2260605.67	Картометрический метод	1.00	–
1290	352348.65	2260609.24	Картометрический метод	1.00	–
1291	352362.85	2260604.58	Картометрический метод	1.00	–
1292	352384.48	2260600.07	Картометрический метод	1.00	–
1293	352408.32	2260603.86	Картометрический метод	1.00	–
1294	352447.79	2260615.40	Картометрический метод	1.00	–
1295	352483.09	2260627.69	Картометрический метод	1.00	–
1296	352538.88	2260648.69	Картометрический метод	1.00	–
1297	352583.85	2260675.26	Картометрический метод	1.00	–
1298	352627.40	2260687.75	Картометрический метод	1.00	–
1299	352685.97	2260694.70	Картометрический метод	1.00	–
1300	352735.55	2260697.36	Картометрический метод	1.00	–

1	2	3	4	5	6
1301	352785.06	2260703.37	Картометрический метод	1.00	–
1302	352811.31	2260712.97	Картометрический метод	1.00	–
1303	352857.98	2260737.07	Картометрический метод	1.00	–
1304	352898.69	2260766.05	Картометрический метод	1.00	–
1305	352961.37	2260816.95	Картометрический метод	1.00	–
1306	353007.12	2260844.33	Картометрический метод	1.00	–
1307	353092.35	2260882.49	Картометрический метод	1.00	–
1308	353123.39	2260900.47	Картометрический метод	1.00	–
1309	353152.69	2260923.37	Картометрический метод	1.00	–
1310	353179.20	2260949.57	Картометрический метод	1.00	–
1311	353194.65	2260974.68	Картометрический метод	1.00	–
1312	353216.11	2261018.13	Картометрический метод	1.00	–
1313	353233.81	2261040.00	Картометрический метод	1.00	–
1314	353250.23	2261046.14	Картометрический метод	1.00	–
1315	353254.09	2261046.21	Картометрический метод	1.00	–
1316	353273.38	2261046.61	Картометрический метод	1.00	–
1317	353304.16	2261038.14	Картометрический метод	1.00	–
1318	353324.01	2261038.53	Картометрический метод	1.00	–
1319	353341.26	2261043.05	Картометрический метод	1.00	–
1320	353368.99	2261061.75	Картометрический метод	1.00	–
1321	353399.84	2261091.35	Картометрический метод	1.00	–

1	2	3	4	5	6
1322	353436.97	2261135.12	Картометрический метод	1.00	–
1323	353460.43	2261161.24	Картометрический метод	1.00	–
1324	353482.41	2261177.40	Картометрический метод	1.00	–
1325	353502.98	2261183.62	Картометрический метод	1.00	–
1326	353522.87	2261182.39	Картометрический метод	1.00	–
1327	353580.16	2261171.10	Картометрический метод	1.00	–
1328	353631.85	2261150.70	Картометрический метод	1.00	–
1329	353713.61	2261115.96	Картометрический метод	1.00	–
1330	353815.26	2261078.35	Картометрический метод	1.00	–
1331	353837.78	2261068.89	Картометрический метод	1.00	–
1332	353851.99	2261061.73	Картометрический метод	1.00	–
1333	353860.42	2261051.15	Картометрический метод	1.00	–
1334	353872.59	2261024.94	Картометрический метод	1.00	–
1335	353888.59	2261010.35	Картометрический метод	1.00	–
1336	353907.78	2261000.85	Картометрический метод	1.00	–
1026	353923.56	2260997.02	Картометрический метод	1.00	–

3. Сведения о характерных точках части (частей) границы объекта					
Обозначение характерных точек границ	Координаты, м		Метод определения координат характерной точки	Средняя квадратическая погрешность положения характерной точки (M _t), м	Описание обозначения точки на местности (при наличии)
	X	Y			
—	—	—	—	—	—

Раздел 3

Текстовое описание местоположения границ объекта		
Прохождение границы		Описание прохождения границы
от точки	до точки	
1	2	3
Граница 1(1)		
1	19	От точки 1 на северо-восток до точки 19 граница проходит по границам земельных участков с кадастровыми номерами 42:12:0102010:477, 42:12:0102010:867, 42:12:0102010:448, 42:12:0102010:648
19	58	От точки 19 на юго-восток до точки 58 граница проходит по границам земельных участков с кадастровыми номерами 42:12:0102010:648, 42:12:0102010:477, 42:12:0102010:867, 42:12:0102010:703, 42:12:0102010:566, 42:12:0102010:436
58	72	От точки 58 на северо-восток до точки 72 граница проходит по границам земельных участков с кадастровыми номерами 42:12:0102015:160, 42:12:0102015:112, 42:12:0102015:467, 42:12:0102015:468
72	375	От точки 72 на юго-восток до точки 80 граница проходит по границам земельных участков с кадастровыми номерами 42:12:0102015:467, 42:12:0102015:112, 42:12:0102011:245, 42:12:0102007:13, 42:12:0102007:12, 42:12:0102011:246

1	2	3
375	443	От точки 375 на юго-запад до точки 443 граница проходит по границам земельных участков с кадастровыми номерами 42:12:0102011:246, 42:12:0102011:249, 42:12:0102007:12, 42:12:0102007:248
443	456	От точки 375 на северо-запад до точки 443 граница проходит по границе земельного участка с кадастровым номером 42:12:0102007:248
456	512	От точки 456 на юг до точки 512 граница проходит по контуру лесного участка
512	517	От точки 512 на северо-восток до точки 517 граница проходит по границе земельного участка с кадастровым номером 42:12:0102011:248
517	522	От точки 517 на юго-запад до точки 522 граница проходит по границе земельного участка с кадастровым номером 42:12:0102011:248
522	540	От точки 522 на северо-запад до точки 540 граница проходит по границе земельного участка с кадастровым номером 42:12:0102011:248
540	590	От точки 540 на северо-восток до точки 556 граница проходит по границе земельного участка с кадастровым номером 42:12:0102011:248, далее пересекает участки леса и автодорогу до точки 566, далее по границе участка с кадастровым номером 42:12:0102014:7
590	596	От точки 590 на северо-запад до точки 596 граница проходит по границе земельного участка с кадастровым номером 42:12:0102015:130
596	601	От точки 596 на юго-восток до точки 601 граница проходит по границе земельного участка с кадастровым номером 42:12:0102015:130
601	607	От точки 601 на юго-запад до точки 607 граница проходит по границе земельного участка с кадастровым номером 42:12:0102015:130
607	613	От точки 607 на северо-запад до точки 613 граница проходит по границе земельного участка с кадастровым номером 42:12:0102015:130
613	671	От точки 613 на северо-восток до точки 671 граница проходит по границам земельных участков с кадастровыми номерами 42:12:0102015:130, 42:12:0102013:701, 42:12:0102013:365, 42:12:0102015:126, 42:12:0102015:127, 42:12:0102010:480, 42:12:0102013:581

1	2	3
671	746	От точки 671 на северо-запад до точки 746 граница проходит по границам земельных участков с кадастровыми номерами 42:12:0102010:477, 42:12:0102015:1224, 42:12:0102015:121
746	771	От точки 746 на юго-восток до точки 771 граница проходит по границам земельных участков с кадастровыми номерами 42:12:0102015:121
771	811	От точки 771 на юго-запад до точки 811 граница проходит по границам земельных участков с кадастровыми номерами 42:12:0102015:121
811	888	От точки 811 на северо-запад до точки граница проходит по границам земельных участков с кадастровыми номерами 42:12:0102015:121
888	1	От точки 888 на северо-восток до точки граница проходит по границам земельных участков с кадастровыми номерами 42:12:0102015:121, 42:12:0102010:477, 42:12:0102010:774, 42:12:0102010:867
Граница1(2)		
1026	1027	От точки 1026 на северо-восток до точки 1027 граница проходит по границе земельного участка с кадастровым номером 42:12:0102015:123
1027	1125	От точки 1027 на юго-восток до точки 1125 граница проходит по границе земельного участка с кадастровым номером 42:12:0102015:123
1125	1207	От точки 1125 на юго-восток до точки 1207 граница проходит по границе земельного участка с кадастровым номером 42:12:0102015:123
1207	1209	От точки 1207 на северо-запад до точки 1209 граница проходит по границе земельного участка с кадастровым номером 42:12:0102015:123
1209	1325	От точки 1029 на северо-восток до точки 1325 граница проходит по границе земельного участка с кадастровым номером 42:12:0102015:123
1325	1026	От точки 1325 на северо-запад до точки 1026 граница проходит по границе земельного участка с кадастровым номером 42:12:0102015:123

2.2. Граница населенного пункта п. Ближний Кезек Шерегешского городского поселения Таштагольского муниципального района Кемеровской области

Раздел 1

Сведения об объекте		
№ п/п	Характеристики объекта	Описание характеристик
1	Местоположение объекта	Кемеровская область, Таштагольский район, п. Ближний Кезек
2	Площадь объекта +/- величина погрешности определения площади (P+/- Дельта P)	67815 кв.м ± 539 кв.м
3	Иные характеристики объекта	–

Раздел 2

Сведения о местоположении границ объекта					
1. Система координат МСК 42 (Кемеровская область зона 2)					
2. Сведения о характерных точках границ объекта					
Обозначение характерных точек границ	Координаты, м		Метод определения координат характерной точки	Средняя квадратическая погрешность положения характерной точки (M _t), м	Описание обозначения точки на местности (при наличии)
	X	Y			
1	2	3	4	5	6
1	371623.98	2297726.98	Картометрический метод	1.00	–
2	371637.39	2297736.78	Картометрический метод	1.00	–
3	371658.28	2297754.53	Картометрический метод	1.00	–
4	371607.74	2297775.39	Картометрический метод	1.00	–
5	371561.59	2297793.83	Картометрический метод	1.00	–

1	2	3	4	5	6
6	371521.31	2297835.36	Картометрический метод	1.00	–
7	371520.01	2297885.12	Картометрический метод	1.00	–
8	371517.46	2297911.24	Картометрический метод	1.00	–
9	371476.16	2297865.11	Картометрический метод	1.00	–
10	371428.19	2297839.36	Картометрический метод	1.00	–
11	371398.06	2297811.94	Картометрический метод	1.00	–
12	371346.23	2297780.12	Картометрический метод	1.00	–
13	371295.74	2297780.02	Картометрический метод	1.00	–
14	371259.00	2297787.19	Картометрический метод	1.00	–
15	371237.46	2297774.86	Картометрический метод	1.00	–
16	371188.99	2297724.27	Картометрический метод	1.00	–
17	371123.57	2297671.00	Картометрический метод	1.00	–
18	371120.12	2297667.00	Картометрический метод	1.00	–
19	371121.20	2297655.08	Картометрический метод	1.00	–
20	371112.88	2297612.24	Картометрический метод	1.00	–
21	371098.18	2297563.99	Картометрический метод	1.00	–
22	371092.97	2297551.12	Картометрический метод	1.00	–
23	371127.04	2297535.89	Картометрический метод	1.00	–
24	371128.22	2297535.38	Картометрический метод	1.00	–
25	371138.39	2297530.91	Картометрический метод	1.00	–
26	371155.45	2297523.05	Картометрический метод	1.00	–

1	2	3	4	5	6
27	371162.46	2297522.77	Картометрический метод	1.00	–
28	371176.34	2297530.87	Картометрический метод	1.00	–
29	371211.98	2297563.05	Картометрический метод	1.00	–
30	371278.90	2297618.94	Картометрический метод	1.00	–
31	371341.31	2297672.74	Картометрический метод	1.00	–
32	371397.21	2297723.05	Картометрический метод	1.00	–
33	371412.22	2297735.78	Картометрический метод	1.00	–
34	371417.18	2297735.45	Картометрический метод	1.00	–
35	371441.70	2297725.23	Картометрический метод	1.00	–
36	371477.24	2297721.85	Картометрический метод	1.00	–
37	371505.78	2297719.14	Картометрический метод	1.00	–
38	371536.69	2297718.98	Картометрический метод	1.00	–
39	371599.72	2297723.61	Картометрический метод	1.00	–
1	371623.98	2297726.98	Картометрический метод	1.00	–

3. Сведения о характерных точках части (частей) границы объекта

Обозначение характерных точек границ	Координаты, м		Метод определения координат характерной точки	Средняя квадратическая погрешность положения характерной точки (M_t), м	Описание обозначения точки на местности (при наличии)
	X	Y			
–	–	–	–	–	–

Раздел 3

Текстовое описание местоположения границ объекта		
Прохождение границы		Описание прохождения границы
от точки	до точки	
1	3	От точки 1 на северо-восток до точки 3 граница проходит по границе земельного участка с кадастровым номером 42:12:0109001:147
3	8	От точки 3 на юго-восток до точки 8 граница проходит по границе земельного участка с кадастровым номером 42:12:0109001:147
8	18	От точки 8 на юго-запад до точки 18 граница проходит по границе земельного участка с кадастровым номером 42:12:0109001:147
18	22	От точки 18 на юго-запад до точки 22 граница проходит по контуру леса
22	27	От точки 22 на северо-запад до точки 27 граница проходит по границе земельного участка с кадастровым номером 42:12:0109001:147
27	33	От точки 27 на северо-восток до точки 33 граница проходит по границе земельного участка с кадастровым номером 42:12:0109001:147
33	1	От точки 33 на северо-запад до точки 1 граница проходит по границе земельного участка с кадастровым номером 42:12:0109001:147

2.3. Граница населенного пункта п. Верхний Анзас Шерегешского городского поселения Таштагольского муниципального района Кемеровской области

Раздел 1

Сведения об объекте		
№ п/п	Характеристики объекта	Описание характеристик
1	Местоположение объекта	Кемеровская область, Таштагольский район, п. Верхний Анзас
2	Площадь объекта +/- величина погрешности определения площади (P+/- Дельта P)	90939 кв.м ± 1111 кв.м
3	Иные характеристики объекта	—

Раздел 2

Сведения о местоположении границ объекта					
1. Система координат МСК 42 (Кемеровская область зона 2)					
2. Сведения о характерных точках границ объекта					
Обозначение характерных точек границ	Координаты, м		Метод определения координат характерной точки	Средняя квадрати- ческая погреш- ность положе- ния характер- ной точки (M_t), м	Описание обозначе- ния точки на мест- ности (при наличии)
	X	Y			
1	2	3	4	5	6
1	368146.62	2297560.76	Картометрический метод	1.00	–
2	368142.85	2297565.62	Картометрический метод	1.00	–
3	368138.36	2297573.00	Картометрический метод	1.00	–
4	368139.43	2297586.50	Картометрический метод	1.00	–
5	368152.52	2297646.79	Картометрический метод	1.00	–
6	368126.84	2297650.56	Картометрический метод	1.00	–
7	368098.66	2297609.20	Картометрический метод	1.00	–
8	368093.38	2297624.45	Картометрический метод	1.00	–
9	368074.22	2297681.38	Картометрический метод	1.00	–
10	368074.16	2297681.53	Картометрический метод	1.00	–
11	368058.74	2297717.72	Картометрический метод	1.00	–
12	368057.12	2297723.59	Картометрический метод	1.00	–
13	368054.77	2297732.16	Картометрический метод	1.00	–
14	368054.37	2297733.63	Картометрический метод	1.00	–

1	2	3	4	5	6
15	368055.08	2297734.21	Картометрический метод	1.00	–
16	368059.98	2297736.67	Картометрический метод	1.00	–
17	368067.18	2297741.00	Картометрический метод	1.00	–
18	368071.10	2297744.45	Картометрический метод	1.00	–
19	368077.09	2297746.95	Картометрический метод	1.00	–
20	368081.96	2297747.93	Картометрический метод	1.00	–
21	368087.17	2297749.84	Картометрический метод	1.00	–
22	368094.36	2297754.65	Картометрический метод	1.00	–
23	368098.21	2297757.55	Картометрический метод	1.00	–
24	368103.55	2297761.94	Картометрический метод	1.00	–
25	368110.36	2297766.82	Картометрический метод	1.00	–
26	368117.63	2297772.18	Картометрический метод	1.00	–
27	368124.40	2297777.03	Картометрический метод	1.00	–
28	368128.76	2297780.92	Картометрический метод	1.00	–
29	368133.49	2297784.37	Картометрический метод	1.00	–
30	368157.39	2297834.32	Картометрический метод	1.00	–
31	368162.01	2297990.18	Картометрический метод	1.00	–
32	368158.23	2298014.48	Картометрический метод	1.00	–
33	368144.93	2298054.07	Картометрический метод	1.00	–
34	368132.00	2298061.26	Картометрический метод	1.00	–
35	368131.28	2298074.58	Картометрический метод	1.00	–

1	2	3	4	5	6
36	368133.79	2298081.42	Картометрический метод	1.00	–
37	368139.53	2298085.38	Картометрический метод	1.00	–
38	368142.40	2298094.02	Картометрический метод	1.00	–
39	368143.84	2298110.22	Картометрический метод	1.00	–
40	368143.12	2298117.06	Картометрический метод	1.00	–
41	368138.44	2298123.53	Картометрический метод	1.00	–
42	368132.34	2298128.93	Картометрический метод	1.00	–
43	368126.59	2298132.53	Картометрический метод	1.00	–
44	368123.72	2298139.01	Картометрический метод	1.00	–
45	368124.43	2298158.08	Картометрический метод	1.00	–
46	368113.30	2298159.52	Картометрический метод	1.00	–
47	368122.31	2298237.73	Картометрический метод	1.00	–
48	368126.75	2298269.26	Картометрический метод	1.00	–
49	368130.14	2298293.27	Картометрический метод	1.00	–
50	368130.16	2298293.43	Картометрический метод	1.00	–
51	368132.11	2298327.95	Картометрический метод	1.00	–
52	368132.09	2298328.32	Картометрический метод	1.00	–
53	368149.87	2298329.43	Картометрический метод	1.00	–
54	368160.64	2298340.59	Картометрический метод	1.00	–
55	368169.25	2298363.27	Картометрический метод	1.00	–
56	368163.12	2298428.42	Картометрический метод	1.00	–

1	2	3	4	5	6
57	368152.69	2298478.08	Картометрический метод	1.00	–
58	368164.88	2298543.60	Картометрический метод	1.00	–
59	368141.87	2298629.26	Картометрический метод	1.00	–
60	368024.34	2298583.34	Картометрический метод	1.00	–
61	368033.78	2298563.04	Картометрический метод	1.00	–
62	368042.62	2298543.87	Картометрический метод	1.00	–
63	368053.23	2298521.67	Картометрический метод	1.00	–
64	368065.07	2298491.07	Картометрический метод	1.00	–
65	368071.48	2298474.29	Картометрический метод	1.00	–
66	368078.91	2298452.27	Картометрический метод	1.00	–
67	368082.70	2298438.37	Картометрический метод	1.00	–
68	368083.71	2298421.02	Картометрический метод	1.00	–
69	368083.73	2298401.73	Картометрический метод	1.00	–
70	368083.50	2298382.72	Картометрический метод	1.00	–
71	368082.77	2298368.12	Картометрический метод	1.00	–
72	368081.78	2298355.10	Картометрический метод	1.00	–
73	368077.30	2298333.85	Картометрический метод	1.00	–
74	368068.95	2298307.97	Картометрический метод	1.00	–
75	368067.69	2298305.20	Картометрический метод	1.00	–
76	368065.28	2298298.91	Картометрический метод	1.00	–
77	368064.31	2298296.23	Картометрический метод	1.00	–

1	2	3	4	5	6
78	368063.05	2298292.68	Картометрический метод	1.00	–
79	368061.81	2298289.94	Картометрический метод	1.00	–
80	368060.58	2298286.72	Картометрический метод	1.00	–
81	368058.44	2298282.19	Картометрический метод	1.00	–
82	368057.52	2298278.70	Картометрический метод	1.00	–
83	368056.58	2298275.64	Картометрический метод	1.00	–
84	368056.03	2298272.32	Картометрический метод	1.00	–
85	368053.98	2298268.98	Картометрический метод	1.00	–
86	368052.89	2298265.04	Картометрический метод	1.00	–
87	368051.86	2298260.09	Картометрический метод	1.00	–
88	368050.16	2298256.67	Картометрический метод	1.00	–
89	368048.41	2298253.91	Картометрический метод	1.00	–
90	368047.06	2298251.48	Картометрический метод	1.00	–
91	368044.59	2298248.72	Картометрический метод	1.00	–
92	368042.51	2298246.64	Картометрический метод	1.00	–
93	368040.41	2298244.77	Картометрический метод	1.00	–
94	368038.21	2298242.06	Картометрический метод	1.00	–
95	368035.96	2298240.05	Картометрический метод	1.00	–
96	368034.05	2298237.90	Картометрический метод	1.00	–
97	368030.38	2298234.22	Картометрический метод	1.00	–
98	368028.79	2298232.38	Картометрический метод	1.00	–

1	2	3	4	5	6
99	368027.14	2298230.25	Картометрический метод	1.00	–
100	368025.68	2298228.31	Картометрический метод	1.00	–
101	368025.30	2298227.79	Картометрический метод	1.00	–
102	368024.35	2298226.52	Картометрический метод	1.00	–
103	368022.13	2298222.31	Картометрический метод	1.00	–
104	368020.32	2298219.98	Картометрический метод	1.00	–
105	368017.93	2298216.38	Картометрический метод	1.00	–
106	368015.09	2298212.10	Картометрический метод	1.00	–
107	368013.25	2298208.40	Картометрический метод	1.00	–
108	368011.86	2298205.15	Картометрический метод	1.00	–
109	368010.48	2298200.99	Картометрический метод	1.00	–
110	368009.76	2298197.63	Картометрический метод	1.00	–
111	368008.77	2298193.89	Картометрический метод	1.00	–
112	368007.58	2298189.08	Картометрический метод	1.00	–
113	368006.66	2298184.02	Картометрический метод	1.00	–
114	368006.67	2298180.59	Картометрический метод	1.00	–
115	368006.67	2298176.41	Картометрический метод	1.00	–
116	368006.67	2298173.85	Картометрический метод	1.00	–
117	368007.13	2298169.27	Картометрический метод	1.00	–
118	368008.10	2298165.15	Картометрический метод	1.00	–
119	368008.58	2298161.83	Картометрический метод	1.00	–

1	2	3	4	5	6
120	368009.62	2298158.71	Картометрический метод	1.00	–
121	368011.51	2298155.64	Картометрический метод	1.00	–
122	368013.71	2298150.75	Картометрический метод	1.00	–
123	368015.86	2298147.39	Картометрический метод	1.00	–
124	368017.58	2298144.19	Картометрический метод	1.00	–
125	368019.03	2298141.92	Картометрический метод	1.00	–
126	368021.00	2298140.17	Картометрический метод	1.00	–
127	368022.77	2298138.39	Картометрический метод	1.00	–
128	368024.89	2298137.12	Картометрический метод	1.00	–
129	368028.72	2298134.97	Картометрический метод	1.00	–
130	368033.84	2298132.40	Картометрический метод	1.00	–
131	368037.72	2298129.29	Картометрический метод	1.00	–
132	368039.82	2298127.72	Картометрический метод	1.00	–
133	368042.50	2298125.04	Картометрический метод	1.00	–
134	368045.72	2298121.28	Картометрический метод	1.00	–
135	368047.63	2298117.72	Картометрический метод	1.00	–
136	368048.78	2298115.20	Картометрический метод	1.00	–
137	368048.93	2298114.87	Картометрический метод	1.00	–
138	368049.95	2298112.30	Картометрический метод	1.00	–
139	368050.97	2298109.52	Картометрический метод	1.00	–
140	368052.32	2298105.44	Картометрический метод	1.00	–

1	2	3	4	5	6
141	368052.60	2298101.29	Картометрический метод	1.00	–
142	368052.61	2298098.52	Картометрический метод	1.00	–
143	368052.06	2298094.71	Картометрический метод	1.00	–
144	368051.00	2298090.68	Картометрический метод	1.00	–
145	368050.21	2298088.71	Картометрический метод	1.00	–
146	368049.52	2298086.97	Картометрический метод	1.00	–
147	368048.54	2298083.51	Картометрический метод	1.00	–
148	368046.24	2298077.88	Картометрический метод	1.00	–
149	368044.48	2298074.13	Картометрический метод	1.00	–
150	368044.28	2298071.08	Картометрический метод	1.00	–
151	368044.29	2298068.47	Картометрический метод	1.00	–
152	368044.29	2298066.01	Картометрический метод	1.00	–
153	368044.29	2298063.33	Картометрический метод	1.00	–
154	368045.00	2298059.53	Картометрический метод	1.00	–
155	368046.14	2298047.71	Картометрический метод	1.00	–
156	368046.15	2298039.02	Картометрический метод	1.00	–
157	368046.39	2298033.00	Картометрический метод	1.00	–
158	368046.63	2298030.41	Картометрический метод	1.00	–
159	368047.11	2298026.36	Картометрический метод	1.00	–
160	368047.86	2298022.38	Картометрический метод	1.00	–
161	368048.12	2298019.24	Картометрический метод	1.00	–

1	2	3	4	5	6
162	368048.36	2298014.80	Картометрический метод	1.00	–
163	368049.06	2298011.99	Картометрический метод	1.00	–
164	368049.09	2298011.87	Картометрический метод	1.00	–
165	368049.61	2298004.38	Картометрический метод	1.00	–
166	368049.61	2298001.98	Картометрический метод	1.00	–
167	368051.52	2297995.32	Картометрический метод	1.00	–
168	368052.06	2297991.81	Картометрический метод	1.00	–
169	368052.30	2297987.96	Картометрический метод	1.00	–
170	368053.01	2297984.64	Картометрический метод	1.00	–
171	368053.52	2297981.33	Картометрический метод	1.00	–
172	368054.03	2297977.54	Картометрический метод	1.00	–
173	368054.53	2297971.33	Картометрический метод	1.00	–
174	368055.03	2297965.81	Картометрический метод	1.00	–
175	368055.04	2297961.00	Картометрический метод	1.00	–
176	368055.04	2297957.31	Картометрический метод	1.00	–
177	368055.04	2297954.05	Картометрический метод	1.00	–
178	368054.80	2297948.51	Картометрический метод	1.00	–
179	368054.29	2297942.62	Картометрический метод	1.00	–
180	368053.51	2297938.98	Картометрический метод	1.00	–
181	368052.74	2297935.62	Картометрический метод	1.00	–
182	368051.21	2297931.01	Картометрический метод	1.00	–

1	2	3	4	5	6
183	368049.15	2297925.56	Картометрический метод	1.00	–
184	368047.72	2297923.10	Картометрический метод	1.00	–
185	368047.33	2297922.44	Картометрический метод	1.00	–
186	368046.06	2297920.09	Картометрический метод	1.00	–
187	368045.50	2297917.85	Картометрический метод	1.00	–
188	368045.50	2297915.41	Картометрический метод	1.00	–
189	368044.72	2297912.01	Картометрический метод	1.00	–
190	368044.24	2297908.63	Картометрический метод	1.00	–
191	368043.53	2297904.79	Картометрический метод	1.00	–
192	368043.05	2297898.03	Картометрический метод	1.00	–
193	368042.78	2297895.28	Картометрический метод	1.00	–
194	368041.53	2297890.75	Картометрический метод	1.00	–
195	368040.81	2297886.68	Картометрический метод	1.00	–
196	368040.35	2297884.37	Картометрический метод	1.00	–
197	368039.87	2297877.22	Картометрический метод	1.00	–
198	368038.58	2297871.02	Картометрический метод	1.00	–
199	368032.16	2297848.54	Картометрический метод	1.00	–
200	368029.64	2297843.49	Картометрический метод	1.00	–
201	368026.71	2297836.15	Картометрический метод	1.00	–
202	368024.15	2297829.86	Картометрический метод	1.00	–
203	368022.38	2297825.08	Картометрический метод	1.00	–

1	2	3	4	5	6
204	368020.44	2297819.73	Картометрический метод	1.00	–
205	368017.99	2297809.93	Картометрический метод	1.00	–
206	368015.14	2297801.34	Картометрический метод	1.00	–
207	368014.65	2297792.05	Картометрический метод	1.00	–
208	368012.19	2297783.67	Картометрический метод	1.00	–
209	368011.72	2297776.70	Картометрический метод	1.00	–
210	368011.72	2297769.91	Картометрический метод	1.00	–
211	368011.72	2297763.76	Картометрический метод	1.00	–
212	368012.64	2297758.24	Картометрический метод	1.00	–
213	368014.03	2297753.13	Картометрический метод	1.00	–
214	368015.88	2297748.47	Картометрический метод	1.00	–
215	368018.73	2297742.76	Картометрический метод	1.00	–
216	368022.19	2297736.82	Картометрический метод	1.00	–
217	368025.02	2297730.65	Картометрический метод	1.00	–
218	368030.26	2297724.45	Картометрический метод	1.00	–
219	368034.04	2297718.98	Картометрический метод	1.00	–
220	368036.16	2297715.61	Картометрический метод	1.00	–
221	368036.28	2297716.31	Картометрический метод	1.00	–
222	368036.68	2297717.10	Картометрический метод	1.00	–
223	368037.77	2297718.10	Картометрический метод	1.00	–
224	368038.32	2297718.48	Картометрический метод	1.00	–

1	2	3	4	5	6
225	368041.80	2297720.86	Картометрический метод	1.00	–
226	368046.72	2297724.82	Картометрический метод	1.00	–
227	368049.73	2297727.84	Картометрический метод	1.00	–
228	368051.38	2297721.84	Картометрический метод	1.00	–
229	368053.02	2297715.87	Картометрический метод	1.00	–
230	368053.05	2297715.78	Картометрический метод	1.00	–
231	368053.11	2297715.62	Картометрический метод	1.00	–
232	368068.58	2297679.32	Картометрический метод	1.00	–
233	368087.70	2297622.51	Картометрический метод	1.00	–
234	368087.71	2297622.50	Картометрический метод	1.00	–
235	368093.13	2297606.84	Картометрический метод	1.00	–
236	368107.83	2297586.13	Картометрический метод	1.00	–
237	368116.28	2297557.69	Картометрический метод	1.00	–
238	368129.57	2297553.74	Картометрический метод	1.00	–
239	368134.59	2297551.94	Картометрический метод	1.00	–
240	368143.57	2297551.76	Картометрический метод	1.00	–
1	368146.62	2297560.76	Картометрический метод	1.00	–

3. Сведения о характерных точках части (частей) границы объекта					
Обозначение характерных точек границ	Координаты, м		Метод определения координат характерной точки	Средняя квадратическая погрешность положения характерной точки (M_t), м	Описание обозначения точки на местности (при наличии)
	X	Y			
–	–	–	–	–	–

Раздел 3

Текстовое описание местоположения границ объекта		
Прохождение границы		Описание прохождения границы
от точки	до точки	
1	2	3
1	5	От точки 1 на восток до точки 5 граница проходит по контуру леса
5	6	От точки 5 на юго-восток до точки 6 граница проходит по контуру леса
6	7	От точки 6 на юго-запад до точки 7 граница проходит по контуру леса
7	14	От точки 7 на юго-восток до точки 14 граница проходит по обочине проезда и пересекает ручей
14	29	От точки 14 на северо-восток до точки 29 граница проходит по берегу ручья
29	59	От точки 29 на восток до точки 59 граница проходит по контуру леса
59	60	От точки 59 на юго-запад до точки 60 граница пересекает луг
60	220	От точки 60 на запад до точки 220 граница проходит по берегу реки Анзас

1	2	3
220	227	От точки 220 на северо-восток до точки 227 граница проходит по берегу ручья
227	240	От точки 227 на северо-запад до точки 240 граница проходит по обочине проезда
240	1	От точки 240 на северо-восток до точки 1 граница проходит по контуру леса

2.4. Граница населенного пункта п. Викторьевка Шерегешского городского поселения Таштагольского муниципального района Кемеровской области

Раздел 1

Сведения об объекте		
№ п/п	Характеристики объекта	Описание характеристик
1	Местоположение объекта	Кемеровская область, Таштагольский район, п. Викторьевка
2	Площадь объекта +/- величина погрешности определения площади (P+/- Дельта P)	554239 кв.м ± 1492 кв.м
3	Иные характеристики объекта	—

Раздел 2

Сведения о местоположении границ объекта					
1. Система координат МСК 42 (Кемеровская область зона 2)					
2. Сведения о характерных точках границ объекта					
Обозначение характерных точек границ	Координаты, м		Метод определения координат характерной точки	Средняя квадратическая погрешность положения характерной точки (M _t), м	Описание обозначения точки на местности (при наличии)
	X	Y			
1	2	3	4	5	6

1	2	3	4	5	6
1	371052.48	2271376.35	Картометрический метод	1.00	–
2	371287.40	2271857.49	Картометрический метод	1.00	–
3	371543.59	2271948.77	Картометрический метод	1.00	–
4	371514.41	2272080.47	Картометрический метод	1.00	–
5	371432.04	2272224.35	Картометрический метод	1.00	–
6	371281.99	2272405.77	Картометрический метод	1.00	–
7	371276.01	2272413.01	Картометрический метод	1.00	–
8	371274.71	2272411.60	Картометрический метод	1.00	–
9	370926.48	2272035.36	Картометрический метод	1.00	–
10	370559.34	2271815.45	Картометрический метод	1.00	–
11	370460.92	2271756.51	Картометрический метод	1.00	–
12	370377.47	2271706.52	Картометрический метод	1.00	–
13	370487.07	2271544.79	Картометрический метод	1.00	–
14	370491.09	2271538.86	Картометрический метод	1.00	–
15	370495.58	2271532.23	Картометрический метод	1.00	–
16	370501.51	2271523.49	Картометрический метод	1.00	–
17	370616.26	2271354.16	Картометрический метод	1.00	–
18	370891.99	2271459.04	Картометрический метод	1.00	–
19	370945.43	2271431.51	Картометрический метод	1.00	–
20	370949.00	2271429.67	Картометрический метод	1.00	–
1	371052.48	2271376.35	Картометрический метод	1.00	–

3. Сведения о характерных точках части (частей) границы объекта					
Обозначение характерных точек границ	Координаты, м		Метод определения координат характерной точки	Средняя квадратическая погрешность положения характерной точки (M_t), м	Описание обозначения точки на местности (при наличии)
	X	Y			
—	—	—	—	—	—

Раздел 3

Текстовое описание местоположения границ объекта		
Прохождение границы		Описание прохождения границы
от точки	до точки	
1	3	От точки 1 на северо-восток до точки 3 граница проходит по границе земельного участка с кадастровым номером 42:12:0102012:30
3	7	От точки 3 на юго-восток до точки 7 граница проходит по границе земельного участка с кадастровым номером 42:12:0102012:30, пересекает реку Большая Викторьевка
7	12	От точки 7 на юго-запад до точки 12 граница проходит по границе земельного участка с кадастровым номером 42:12:0102012:30
12	17	От точки 12 на северо-запад до точки 17 граница проходит по границе земельного участка с кадастровым номером 42:12:0102012:30, пересекает реку Большая Викторьевка
17	18	От точки 17 на северо-восток до точки 18 граница проходит по границе земельного участка с кадастровым номером 42:12:0102012:30
18	1	От точки 18 на северо-запад до точки 1 граница проходит по границе земельного участка с кадастровым номером 42:12:0102012:30, пересекает реку Николка

2.5. Граница населенного пункта п. Дальний Кезек Шерегешского городского поселения Таштагольского муниципального района Кемеровской области

Раздел 1

Сведения об объекте		
№ п/п	Характеристики объекта	Описание характеристик
1	Местоположение объекта	Кемеровская область, Таштагольский район, п. Дальний Кезек
2	Площадь объекта +/- величина погрешности определения площади (P +/- Дельта P)	132346 кв.м ± 762 кв.м
3	Иные характеристики объекта	–

Раздел 2

Сведения о местоположении границ объекта					
1. Система координат МСК 42 (Кемеровская область зона 2)					
2. Сведения о характерных точках границ объекта					
Обозначение характерных точек границ	Координаты, м		Метод определения координат характерной точки	Средняя квадратическая погрешность положения характерной точки (M _t), м	Описание обозначения точки на местности (при наличии)
	X	Y			
1	2	3	4	5	6
1	372397.26	2296660.14	Картометрический метод	1.00	–
2	372416.89	2296678.86	Картометрический метод	1.00	–
3	372451.25	2296699.56	Картометрический метод	1.00	–
4	372467.94	2296711.88	Картометрический метод	1.00	–

1	2	3	4	5	6
5	372484.13	2296728.63	Картометрический метод	1.00	–
6	372491.98	2296736.02	Картометрический метод	1.00	–
7	372490.99	2296754.72	Картометрический метод	1.00	–
8	372473.79	2296763.08	Картометрический метод	1.00	–
9	372442.85	2296767.49	Картометрический метод	1.00	–
10	372404.54	2296772.87	Картометрический метод	1.00	–
11	372362.32	2296761.03	Картометрический метод	1.00	–
12	372317.64	2296746.72	Картометрический метод	1.00	–
13	372296.03	2296749.17	Картометрический метод	1.00	–
14	372268.51	2296776.22	Картометрический метод	1.00	–
15	372255.71	2296794.16	Картометрический метод	1.00	–
16	372234.41	2296792.51	Картометрический метод	1.00	–
17	372232.89	2296792.24	Картометрический метод	1.00	–
18	372233.15	2296781.61	Картометрический метод	1.00	–
19	372237.09	2296761.43	Картометрический метод	1.00	–
20	372217.46	2296742.71	Картометрический метод	1.00	–
21	372196.36	2296729.89	Картометрический метод	1.00	–
22	372168.87	2296708.71	Картометрический метод	1.00	–
23	372150.71	2296702.79	Картометрический метод	1.00	–
24	372139.90	2296705.73	Картометрический метод	1.00	–
25	372144.79	2296729.86	Картометрический метод	1.00	–

1	2	3	4	5	6
26	372158.04	2296743.16	Картометрический метод	1.00	–
27	372187.01	2296752.04	Картометрический метод	1.00	–
28	372201.74	2296759.93	Картометрический метод	1.00	–
29	372198.78	2296772.72	Картометрический метод	1.00	–
30	372127.59	2296756.92	Картометрический метод	1.00	–
31	372091.26	2296737.20	Картометрический метод	1.00	–
32	372071.59	2296743.76	Картометрический метод	1.00	–
33	372035.03	2296730.17	Картометрический метод	1.00	–
34	371956.41	2296702.09	Картометрический метод	1.00	–
35	371929.81	2296692.34	Картометрический метод	1.00	–
36	371929.17	2296727.85	Картометрический метод	1.00	–
37	371917.14	2296749.87	Картометрический метод	1.00	–
38	371905.28	2296745.10	Картометрический метод	1.00	–
39	371893.34	2296734.31	Картометрический метод	1.00	–
40	371881.51	2296723.51	Картометрический метод	1.00	–
41	371876.11	2296715.09	Картометрический метод	1.00	–
42	371871.32	2296706.67	Картометрический метод	1.00	–
43	371866.49	2296698.18	Картометрический метод	1.00	–
44	371860.43	2296691.49	Картометрический метод	1.00	–
45	371851.41	2296682.43	Картометрический метод	1.00	–
46	371844.79	2296676.39	Картометрический метод	1.00	–

1	2	3	4	5	6
47	371839.99	2296672.17	Картометрический метод	1.00	–
48	371831.64	2296664.39	Картометрический метод	1.00	–
49	371826.91	2296657.26	Картометрический метод	1.00	–
50	371822.14	2296647.09	Картометрический метод	1.00	–
51	371819.15	2296638.08	Картометрический метод	1.00	–
52	371817.51	2296633.40	Картометрический метод	1.00	–
53	371815.57	2296627.88	Картометрический метод	1.00	–
54	371814.37	2296621.26	Картометрический метод	1.00	–
55	371810.14	2296608.50	Картометрический метод	1.00	–
56	371805.31	2296601.22	Картометрический метод	1.00	–
57	371801.71	2296594.60	Картометрический метод	1.00	–
58	371796.90	2296586.75	Картометрический метод	1.00	–
59	371793.30	2296581.32	Картометрический метод	1.00	–
60	371786.67	2296571.05	Картометрический метод	1.00	–
61	371778.82	2296561.95	Картометрический метод	1.00	–
62	371773.94	2296557.66	Картометрический метод	1.00	–
63	371767.88	2296554.01	Картометрический метод	1.00	–
64	371761.25	2296550.38	Картометрический метод	1.00	–
65	371754.52	2296547.31	Картометрический метод	1.00	–
66	371746.70	2296546.70	Картометрический метод	1.00	–
67	371740.78	2296544.32	Картометрический метод	1.00	–

1	2	3	4	5	6
68	371733.03	2296541.32	Картометрический метод	1.00	–
69	371725.90	2296536.55	Картометрический метод	1.00	–
70	371719.92	2296531.75	Картометрический метод	1.00	–
71	371713.32	2296526.33	Картометрический метод	1.00	–
72	07. 89	2296521.49	Картометрический метод	1.00	–
73	371698.22	2296515.42	Картометрический метод	1.00	–
74	371685.59	2296508.77	Картометрический метод	1.00	–
75	371679.54	2296505.74	Картометрический метод	1.00	–
76	371673.83	2296503.69	Картометрический метод	1.00	–
77	371673.12	2296503.37	Картометрический метод	1.00	–
78	371671.29	2296502.02	Картометрический метод	1.00	–
79	371643.29	2296479.73	Картометрический метод	1.00	–
80	371638.51	2296461.17	Картометрический метод	1.00	–
81	371637.59	2296445.01	Картометрический метод	1.00	–
82	371638.80	2296426.05	Картометрический метод	1.00	–
83	371644.49	2296414.00	Картометрический метод	1.00	–
84	371646.88	2296383.73	Картометрический метод	1.00	–
85	371666.34	2296360.94	Картометрический метод	1.00	–
86	371676.27	2296362.04	Картометрический метод	1.00	–
87	371688.03	2296359.61	Картометрический метод	1.00	–
88	371704.27	2296352.71	Картометрический метод	1.00	–

1	2	3	4	5	6
89	371729.03	2296334.02	Картометрический метод	1.00	–
90	371749.73	2296325.09	Картометрический метод	1.00	–
91	371776.10	2296313.31	Картометрический метод	1.00	–
92	371799.24	2296304.38	Картометрический метод	1.00	–
93	371822.78	2296284.47	Картометрический метод	1.00	–
94	371843.49	2296268.22	Картометрический метод	1.00	–
95	371854.04	2296253.18	Картометрический метод	1.00	–
96	371861.35	2296245.46	Картометрический метод	1.00	–
97	371865.82	2296244.24	Картометрический метод	1.00	–
98	371872.71	2296246.28	Картометрический метод	1.00	–
99	371876.20	2296253.04	Картометрический метод	1.00	–
100	371868.82	2296295.14	Картометрический метод	1.00	–
101	371865.95	2296320.05	Картометрический метод	1.00	–
102	371867.79	2296345.70	Картометрический метод	1.00	–
103	371871.64	2296391.02	Картометрический метод	1.00	–
104	371878.12	2296417.44	Картометрический метод	1.00	–
105	371878.41	2296418.61	Картометрический метод	1.00	–
106	371879.86	2296424.51	Картометрический метод	1.00	–
107	371892.00	2296440.25	Картометрический метод	1.00	–
108	371918.84	2296462.86	Картометрический метод	1.00	–
109	371942.27	2296478.27	Картометрический метод	1.00	–

1	2	3	4	5	6
110	371949.63	2296495.12	Картометрический метод	1.00	–
111	371947.65	2296503.76	Картометрический метод	1.00	–
112	371944.67	2296516.76	Картометрический метод	1.00	–
113	371948.76	2296539.15	Картометрический метод	1.00	–
114	371956.11	2296562.44	Картометрический метод	1.00	–
115	371963.29	2296574.94	Картометрический метод	1.00	–
116	371975.42	2296587.59	Картометрический метод	1.00	–
117	371984.95	2296584.48	Картометрический метод	1.00	–
118	372001.04	2296585.23	Картометрический метод	1.00	–
119	372013.80	2296585.50	Картометрический метод	1.00	–
120	372030.95	2296613.60	Картометрический метод	1.00	–
121	372084.94	2296652.03	Картометрический метод	1.00	–
122	372159.58	2296656.03	Картометрический метод	1.00	–
123	372192.00	2296641.28	Картометрический метод	1.00	–
124	372210.66	2296648.19	Картометрический метод	1.00	–
125	372231.28	2296657.06	Картометрический метод	1.00	–
126	372233.24	2296664.94	Картометрический метод	1.00	–
127	372232.24	2296679.71	Картометрический метод	1.00	–
128	372236.17	2296686.60	Картометрический метод	1.00	–
129	372255.81	2296690.56	Картометрический метод	1.00	–
130	372260.73	2296676.78	Картометрический метод	1.00	–

1	2	3	4	5	6
131	372260.73	2296666.93	Картометрический метод	1.00	–
132	372284.32	2296651.19	Картометрический метод	1.00	–
133	372342.27	2296644.35	Картометрический метод	1.00	–
1	372397.26	2296660.14	Картометрический метод	1.00	–
3. Сведения о характерных точках части (частей) границы объекта					
Обозначение характерных точек границ	Координаты, м		Метод определения координат характерной точки	Средняя квадратическая погрешность положения характерной точки (M_t), м	Описание обозначения точки на местности (при наличии)
	X	Y			
–	–	–	–	–	–

Раздел 3

Текстовое описание местоположения границ объекта		
Прохождение границы		Описание прохождения границы
от точки	до точки	
1	6	От точки 1 на северо-восток до точки 6 граница проходит по контуру леса
6	35	От точки 6 на юг до точки 35 граница проходит по контуру леса
35	37	От точки 35 на юго-восток до точки 37 граница пересекает контур леса до ручья
37	78	От точки 37 на юго-запад до точки 78 граница проходит по берегу ручья
78	85	От точки 78 на запад до точки 85 граница проходит по границе земельного участка с кадастровым номером 42:12:0109001:147
85	97	От точки 85 на северо-запад до точки 97 граница проходит по контуру леса
97	1	От точки 97 на северо-восток до точки 1 граница проходит по контуру леса, пересекает ручей

2.6. Граница населенного пункта п. За-Мрассу Шерегешского городского поселения Таштагольского муниципального района Кемеровской области

Раздел 1

Сведения об объекте		
№ п/п	Характеристики объекта	Описание характеристик
1	Местоположение объекта	Кемеровская область, Таштагольский район, п. За-Мрассу
2	Площадь объекта +/- величина погрешности определения площади (P +/- Дельта P)	59771 кв.м ± 548 кв.м
3	Иные характеристики объекта	–

Раздел 2

Сведения о местоположении границ объекта					
1. Система координат МСК 42 (Кемеровская область зона 2)					
2. Сведения о характерных точках границ объекта					
Обозначение характерных точек границ	Координаты, м		Метод определения координат характерной точки	Средняя квадратическая погрешность положения характерной точки (M _t), м	Описание обозначения точки на местности (при наличии)
	X	Y			
1	2	3	4	5	6
1	366413.28	2296338.51	Картометрический метод	1.00	–
2	366415.89	2296342.24	Картометрический метод	1.00	–
3	366418.06	2296345.34	Картометрический метод	1.00	–
4	366433.87	2296367.92	Картометрический метод	1.00	–
5	366459.42	2296405.53	Картометрический метод	1.00	–

1	2	3	4	5	6
6	366479.10	2296427.61	Картометрический метод	1.00	–
7	366489.33	2296445.42	Картометрический метод	1.00	–
8	366488.64	2296462.69	Картометрический метод	1.00	–
9	366436.30	2296462.50	Картометрический метод	1.00	–
10	366400.35	2296462.47	Картометрический метод	1.00	–
11	366327.16	2296458.84	Картометрический метод	1.00	–
12	366297.78	2296457.85	Картометрический метод	1.00	–
13	366292.34	2296457.68	Картометрический метод	1.00	–
14	366248.90	2296456.26	Картометрический метод	1.00	–
15	366190.61	2296452.51	Картометрический метод	1.00	–
16	366172.25	2296451.33	Картометрический метод	1.00	–
17	366111.42	2296453.11	Картометрический метод	1.00	–
18	366065.19	2296456.13	Картометрический метод	1.00	–
19	366039.52	2296456.00	Картометрический метод	1.00	–
20	366049.74	2296348.84	Картометрический метод	1.00	–
21	366124.39	2296359.48	Картометрический метод	1.00	–
22	366194.74	2296365.47	Картометрический метод	1.00	–
23	366203.87	2296330.86	Картометрический метод	1.00	–
24	366210.58	2296314.80	Картометрический метод	1.00	–
25	366214.64	2296304.97	Картометрический метод	1.00	–
26	366215.02	2296303.99	Картометрический метод	1.00	–

1	2	3	4	5	6
27	366216.81	2296287.17	Картометрический метод	1.00	–
28	366218.29	2296269.63	Картометрический метод	1.00	–
29	366222.39	2296247.01	Картометрический метод	1.00	–
30	366227.99	2296241.25	Картометрический метод	1.00	–
31	366242.29	2296239.38	Картометрический метод	1.00	–
32	366260.93	2296239.81	Картометрический метод	1.00	–
33	366284.20	2296246.58	Картометрический метод	1.00	–
34	366326.71	2296260.73	Картометрический метод	1.00	–
35	366340.51	2296269.89	Картометрический метод	1.00	–
36	366341.84	2296270.77	Картометрический метод	1.00	–
37	366357.01	2296280.84	Картометрический метод	1.00	–
38	366377.43	2296301.44	Картометрический метод	1.00	–
1	366413.28	2296338.51	Картометрический метод	1.00	–
3. Сведения о характерных точках части (частей) границы объекта					
Обозначение характерных точек границ	Координаты, м		Метод определения координат характерной точки	Средняя квадратическая погрешность положения характерной точки (M_t), м	Описание обозначения точки на местности (при наличии)
	X	Y			
–	–	–	–	–	–

Раздел 3

Текстовое описание местоположения границ объекта		
Прохождение границы		Описание прохождения границы
от точки	до точки	
1	8	От точки 1 на северо-восток до точки 8 граница проходит по границе земельного участка с кадастровым номером 42:12:0109003:43
8	19	От точки 8 на юг до точки 19 граница проходит берегу реки Мрассу
19	20	От точки 19 на северо-запад до точки 20 граница проходит по контуру леса
20	22	От точки 20 на северо-восток до точки 22 граница проходит по контуру леса
22	32	От точки 22 на северо-запад до точки 32 граница проходит по границе земельного участка с кадастровым номером 42:12:0109003:43
32	1	От точки 32 на северо-восток до точки 1 граница проходит по границе земельного участка с кадастровым номером 42:12:0109003:43

2.7. Граница населенного пункта п. Средний Чилей Шерегешского городского поселения Таштагольского муниципального района Кемеровской области

Раздел 1

Сведения об объекте		
№ п/п	Характеристики объекта	Описание характеристик
1	Местоположение объекта	Кемеровская область, Таштагольский район, п. Средний Чилей
2	Площадь объекта +/- величина погрешности определения площади (P+/- Дельта P)	164141 кв.м ± 818 кв.м
3	Иные характеристики объекта	—

Раздел 2

Сведения о местоположении границ объекта					
1. Система координат МСК 42 (Кемеровская область зона 2)					
2. Сведения о характерных точках границ объекта					
Обозначение характерных точек границ	Координаты, м		Метод определения координат характерной точки	Средняя квадратиче- ская погреш- ность положе- ния характер- ной точки (M_t), м	Описание обозначе- ния точки на мест- ности (при наличии)
	X	Y			
1	2	3	4	5	6
1	375744.83	2292506.07	Картометрический метод	1.00	–
2	375761.80	2292540.85	Картометрический метод	1.00	–
3	375765.41	2292567.69	Картометрический метод	1.00	–
4	375765.20	2292574.69	Картометрический метод	1.00	–
5	375765.20	2292574.71	Картометрический метод	1.00	–
6	375764.13	2292609.76	Картометрический метод	1.00	–
7	375751.87	2292665.23	Картометрический метод	1.00	–
8	375731.09	2292725.56	Картометрический метод	1.00	–
9	375714.61	2292759.07	Картометрический метод	1.00	–
10	375685.34	2292802.32	Картометрический метод	1.00	–
11	375656.35	2292831.29	Картометрический метод	1.00	–
12	375642.09	2292845.54	Картометрический метод	1.00	–
13	375604.49	2292883.71	Картометрический метод	1.00	–
14	375604.31	2292883.90	Картометрический метод	1.00	–

1	2	3	4	5	6
15	375557.53	2292924.01	Картометрический метод	1.00	–
16	375526.95	2292950.24	Картометрический метод	1.00	–
17	375469.69	2292997.70	Картометрический метод	1.00	–
18	375420.34	2293045.19	Картометрический метод	1.00	–
19	375403.89	2293064.91	Картометрический метод	1.00	–
20	375403.46	2293065.42	Картометрический метод	1.00	–
21	375383.78	2293089.03	Картометрический метод	1.00	–
22	375370.19	2293109.81	Картометрический метод	1.00	–
23	375353.90	2293134.71	Картометрический метод	1.00	–
24	375329.47	2293191.38	Картометрический метод	1.00	–
25	375308.69	2293253.55	Картометрический метод	1.00	–
26	375225.81	2293248.26	Картометрический метод	1.00	–
27	375184.57	2293262.25	Картометрический метод	1.00	–
28	375147.94	2293272.90	Картометрический метод	1.00	–
29	375128.77	2293267.25	Картометрический метод	1.00	–
30	375110.18	2293259.61	Картометрический метод	1.00	–
31	375101.50	2293240.72	Картометрический метод	1.00	–
32	375099.39	2293226.15	Картометрический метод	1.00	–
33	375104.88	2293194.21	Картометрический метод	1.00	–
34	375117.70	2293158.17	Картометрический метод	1.00	–
35	375140.26	2293119.93	Картометрический метод	1.00	–

1	2	3	4	5	6
36	375163.29	2293088.29	Картометрический метод	1.00	–
37	375178.30	2293063.83	Картометрический метод	1.00	–
38	375200.79	2293028.58	Картометрический метод	1.00	–
39	375247.37	2292968.99	Картометрический метод	1.00	–
40	375298.12	2292911.35	Картометрический метод	1.00	–
41	375315.40	2292894.73	Картометрический метод	1.00	–
42	375332.47	2292887.82	Картометрический метод	1.00	–
43	375352.41	2292888.82	Картометрический метод	1.00	–
44	375365.27	2292880.63	Картометрический метод	1.00	–
45	375372.34	2292860.21	Картометрический метод	1.00	–
46	375374.24	2292825.76	Картометрический метод	1.00	–
47	375386.22	2292773.98	Картометрический метод	1.00	–
48	375406.12	2292746.56	Картометрический метод	1.00	–
49	375460.74	2292746.32	Картометрический метод	1.00	–
50	375506.72	2292729.63	Картометрический метод	1.00	–
51	375572.59	2292679.47	Картометрический метод	1.00	–
52	375588.31	2292643.90	Картометрический метод	1.00	–
53	375606.10	2292617.75	Картометрический метод	1.00	–
54	375640.58	2292605.24	Картометрический метод	1.00	–
55	375673.01	2292568.64	Картометрический метод	1.00	–
56	375690.84	2292521.55	Картометрический метод	1.00	–

1	2	3	4	5	6
57	375694.02	2292485.96	Картометрический метод	1.00	–
58	375704.15	2292458.44	Картометрический метод	1.00	–
1	375744.83	2292506.07	Картометрический метод	1.00	–
3. Сведения о характерных точках части (частей) границы объекта					
Обозначение характерных точек границ	Координаты, м		Метод определения координат характерной точки	Средняя квадратическая погрешность положения характерной точки (M _t), м	Описание обозначения точки на местности (при наличии)
	X	Y			
–	–	–	–	–	–

Раздел 3

Текстовое описание местоположения границ объекта		
Прохождение границы		Описание прохождения границы
от точки	до точки	
1	3	От точки 1 на северо-восток до точки 3 граница проходит по берегу реки Мрассу
3	25	От точки 3 на юго-восток до точки 25 граница проходит по берегу реки Мрассу
25	32	От точки 25 на юг до точки 32 граница проходит по границе земельного участка с кадастровым номером 42:12:0109001:147
32	58	От точки 32 на северо-запад до точки 48 граница проходит по границе земельного участка с кадастровым номером 42:12:0109001:147, далее до точки 58 по контуру леса
58	1	От точки 58 на северо-восток до точки 1 граница проходит по берегу реки Мрассу

2.8. Граница населенного пункта п. Суета Шерегешского городского поселения Таштагольского муниципального района Кемеровской области

Раздел 1

Сведения об объекте		
№ п/п	Характеристики объекта	Описание характеристик
1	Местоположение объекта	Кемеровская область, Таштагольский район, п. Суета
2	Площадь объекта +/- величина погрешности определения площади (P +/- Дельта P)	214381 кв.м ± 1112 кв.м
3	Иные характеристики объекта	–

Раздел 2

Сведения о местоположении границ объекта					
1. Система координат МСК 42 (Кемеровская область зона 2)					
2. Сведения о характерных точках границ объекта					
Обозначение характерных точек границ	Координаты, м		Метод определения координат характерной точки	Средняя квадратическая погрешность положения характерной точки (M _t), м	Описание обозначения точки на местности (при наличии)
	X	Y			
1	2	3	4	5	6
1	366617.45	2284792.01	Картометрический метод	1.00	–
2	366617.80	2284792.92	Картометрический метод	1.00	–
3	366630.24	2284808.85	Картометрический метод	1.00	–
4	366640.74	2284815.71	Картометрический метод	1.00	–
5	366659.65	2284824.83	Картометрический метод	1.00	–

1	2	3	4	5	6
6	366680.31	2284830.85	Картометрический метод	1.00	–
7	366696.55	2284835.58	Картометрический метод	1.00	–
8	366719.99	2284839.67	Картометрический метод	1.00	–
9	366751.33	2284843.42	Картометрический метод	1.00	–
10	366756.85	2284844.70	Картометрический метод	1.00	–
11	366800.66	2284862.66	Картометрический метод	1.00	–
12	366810.59	2284867.64	Картометрический метод	1.00	–
13	366811.12	2284869.11	Картометрический метод	1.00	–
14	366810.63	2284870.31	Картометрический метод	1.00	–
15	366804.57	2284878.48	Картометрический метод	1.00	–
16	366800.99	2284883.30	Картометрический метод	1.00	–
17	366784.99	2284900.07	Картометрический метод	1.00	–
18	366768.40	2284916.02	Картометрический метод	1.00	–
19	366758.09	2284924.86	Картометрический метод	1.00	–
20	366746.12	2284945.83	Картометрический метод	1.00	–
21	366734.55	2284961.84	Картометрический метод	1.00	–
22	366726.61	2284974.82	Картометрический метод	1.00	–
23	366729.17	2284976.39	Картометрический метод	1.00	–
24	366730.75	2284994.23	Картометрический метод	1.00	–
25	366726.92	2285058.83	Картометрический метод	1.00	–
26	366684.29	2285047.33	Картометрический метод	1.00	–

1	2	3	4	5	6
27	366659.87	2285053.42	Картометрический метод	1.00	–
28	366618.17	2285074.83	Картометрический метод	1.00	–
29	366589.31	2285084.88	Картометрический метод	1.00	–
30	366549.44	2285111.19	Картометрический метод	1.00	–
31	366494.61	2285146.90	Картометрический метод	1.00	–
32	366477.49	2285140.66	Картометрический метод	1.00	–
33	366450.22	2285119.73	Картометрический метод	1.00	–
34	366425.86	2285098.87	Картометрический метод	1.00	–
35	366423.13	2285089.58	Картометрический метод	1.00	–
36	366432.12	2285076.67	Картометрический метод	1.00	–
37	366454.23	2285064.55	Картометрический метод	1.00	–
38	366489.43	2285053.18	Картометрический метод	1.00	–
39	366507.15	2285040.96	Картометрический метод	1.00	–
40	366536.00	2285006.16	Картометрический метод	1.00	–
41	366545.09	2284908.57	Картометрический метод	1.00	–
42	366546.93	2284893.95	Картометрический метод	1.00	–
43	366508.62	2284890.42	Картометрический метод	1.00	–
44	366448.39	2284873.98	Картометрический метод	1.00	–
45	366398.97	2284861.66	Картометрический метод	1.00	–
46	366368.77	2284859.54	Картометрический метод	1.00	–
47	366363.39	2284857.44	Картометрический метод	1.00	–

1	2	3	4	5	6
48	366244.30	2284801.61	Картометрический метод	1.00	–
49	366218.24	2284790.93	Картометрический метод	1.00	–
50	366186.09	2284779.78	Картометрический метод	1.00	–
51	366157.00	2284771.60	Картометрический метод	1.00	–
52	366137.88	2284768.27	Картометрический метод	1.00	–
53	366118.66	2284758.21	Картометрический метод	1.00	–
54	366078.23	2284743.15	Картометрический метод	1.00	–
55	366066.87	2284741.69	Картометрический метод	1.00	–
56	366055.00	2284743.85	Картометрический метод	1.00	–
57	366047.31	2284744.10	Картометрический метод	1.00	–
58	366027.05	2284736.71	Картометрический метод	1.00	–
59	365972.08	2284720.29	Картометрический метод	1.00	–
60	365934.40	2284700.57	Картометрический метод	1.00	–
61	365916.88	2284691.38	Картометрический метод	1.00	–
62	365892.46	2284793.14	Картометрический метод	1.00	–
63	365883.71	2284793.93	Картометрический метод	1.00	–
64	365840.44	2284772.63	Картометрический метод	1.00	–
65	365779.12	2284762.39	Картометрический метод	1.00	–
66	365763.22	2284764.62	Картометрический метод	1.00	–
67	365756.85	2284769.60	Картометрический метод	1.00	–
68	365752.28	2284779.14	Картометрический метод	1.00	–

1	2	3	4	5	6
69	365747.71	2284789.59	Картометрический метод	1.00	–
70	365685.56	2284778.48	Картометрический метод	1.00	–
71	365451.17	2284734.45	Картометрический метод	1.00	–
72	365411.37	2284737.11	Картометрический метод	1.00	–
73	365389.26	2284736.27	Картометрический метод	1.00	–
74	365377.36	2284735.67	Картометрический метод	1.00	–
75	365356.34	2284733.61	Картометрический метод	1.00	–
76	365337.20	2284730.58	Картометрический метод	1.00	–
77	365321.22	2284728.26	Картометрический метод	1.00	–
78	365311.68	2284725.37	Картометрический метод	1.00	–
79	365298.14	2284720.79	Картометрический метод	1.00	–
80	365278.33	2284712.77	Картометрический метод	1.00	–
81	365272.68	2284709.28	Картометрический метод	1.00	–
82	365160.46	2284682.51	Картометрический метод	1.00	–
83	365152.32	2284676.95	Картометрический метод	1.00	–
84	365153.88	2284670.21	Картометрический метод	1.00	–
85	365177.84	2284638.25	Картометрический метод	1.00	–
86	365198.79	2284612.04	Картометрический метод	1.00	–
87	365224.24	2284600.91	Картометрический метод	1.00	–
88	365258.31	2284597.77	Картометрический метод	1.00	–
89	365314.01	2284604.29	Картометрический метод	1.00	–

1	2	3	4	5	6
90	365355.50	2284608.38	Картометрический метод	1.00	–
91	365382.85	2284611.12	Картометрический метод	1.00	–
92	365420.19	2284607.25	Картометрический метод	1.00	–
93	365421.32	2284608.43	Картометрический метод	1.00	–
94	365421.35	2284608.39	Картометрический метод	1.00	–
95	365423.68	2284606.71	Картометрический метод	1.00	–
96	365426.02	2284606.07	Картометрический метод	1.00	–
97	365428.27	2284605.86	Картометрический метод	1.00	–
98	365430.94	2284605.60	Картометрический метод	1.00	–
99	365432.65	2284603.32	Картометрический метод	1.00	–
100	365433.13	2284600.99	Картометрический метод	1.00	–
101	365434.56	2284598.95	Картометрический метод	1.00	–
102	365436.66	2284597.70	Картометрический метод	1.00	–
103	365439.27	2284596.83	Картометрический метод	1.00	–
104	365441.56	2284596.61	Картометрический метод	1.00	–
105	365444.30	2284595.93	Картометрический метод	1.00	–
106	365446.75	2284595.94	Картометрический метод	1.00	–
107	365449.99	2284595.95	Картометрический метод	1.00	–
108	365452.31	2284595.96	Картометрический метод	1.00	–
109	365476.69	2284596.04	Картометрический метод	1.00	–
110	365478.55	2284596.11	Картометрический метод	1.00	–

1	2	3	4	5	6
111	365481.54	2284595.42	Картометрический метод	1.00	–
112	365482.25	2284594.85	Картометрический метод	1.00	–
113	365486.40	2284594.43	Картометрический метод	1.00	–
114	365489.07	2284594.93	Картометрический метод	1.00	–
115	365491.49	2284594.93	Картометрический метод	1.00	–
116	365494.16	2284594.70	Картометрический метод	1.00	–
117	365496.63	2284593.96	Картометрический метод	1.00	–
118	365499.25	2284592.55	Картометрический метод	1.00	–
119	365501.54	2284591.41	Картометрический метод	1.00	–
120	365504.05	2284590.27	Картометрический метод	1.00	–
121	365506.64	2284589.34	Картометрический метод	1.00	–
122	365509.39	2284587.74	Картометрический метод	1.00	–
123	365511.86	2284587.07	Картометрический метод	1.00	–
124	365514.69	2284586.14	Картометрический метод	1.00	–
125	365517.39	2284585.02	Картометрический метод	1.00	–
126	365519.55	2284584.81	Картометрический метод	1.00	–
127	365522.29	2284584.82	Картометрический метод	1.00	–
128	365524.77	2284584.83	Картометрический метод	1.00	–
129	365527.82	2284583.57	Картометрический метод	1.00	–
130	365529.97	2284581.66	Картометрический метод	1.00	–
131	365531.91	2284580.38	Картометрический метод	1.00	–

1	2	3	4	5	6
132	365534.23	2284579.75	Картометрический метод	1.00	–
133	365536.44	2284579.76	Картометрический метод	1.00	–
134	365538.98	2284579.77	Картометрический метод	1.00	–
135	365541.30	2284579.78	Картометрический метод	1.00	–
136	365543.85	2284579.79	Картометрический метод	1.00	–
137	365546.28	2284579.80	Картометрический метод	1.00	–
138	365548.89	2284579.02	Картометрический метод	1.00	–
139	365551.38	2284576.79	Картометрический метод	1.00	–
140	365553.02	2284574.92	Картометрический метод	1.00	–
141	365554.86	2284573.09	Картометрический метод	1.00	–
142	365556.92	2284571.04	Картометрический метод	1.00	–
143	365559.12	2284569.29	Картометрический метод	1.00	–
144	365561.82	2284568.17	Картометрический метод	1.00	–
145	365564.11	2284567.03	Картометрический метод	1.00	–
146	365570.43	2284565.02	Картометрический метод	1.00	–
147	365571.00	2284565.02	Картометрический метод	1.00	–
148	365572.84	2284565.03	Картометрический метод	1.00	–
149	365575.50	2284563.44	Картометрический метод	1.00	–
150	365577.32	2284560.84	Картометрический метод	1.00	–
151	365577.53	2284559.76	Картометрический метод	1.00	–
152	365577.82	2284558.15	Картометрический метод	1.00	–

1	2	3	4	5	6
153	365578.49	2284555.73	Картометрический метод	1.00	–
154	365579.61	2284553.72	Картометрический метод	1.00	–
155	365581.22	2284550.76	Картометрический метод	1.00	–
156	365582.59	2284548.94	Картометрический метод	1.00	–
157	365584.48	2284546.11	Картометрический метод	1.00	–
158	365585.62	2284544.07	Картометрический метод	1.00	–
159	365587.25	2284542.22	Картометрический метод	1.00	–
160	365588.46	2284540.06	Картометрический метод	1.00	–
161	365590.10	2284537.03	Картометрический метод	1.00	–
162	365591.14	2284534.95	Картометрический метод	1.00	–
163	365593.39	2284533.94	Картометрический метод	1.00	–
164	365595.61	2284532.83	Картометрический метод	1.00	–
165	365598.08	2284531.46	Картометрический метод	1.00	–
166	365600.13	2284529.73	Картометрический метод	1.00	–
167	365601.83	2284528.76	Картометрический метод	1.00	–
168	365602.63	2284527.60	Картометрический метод	1.00	–
169	365602.58	2284525.64	Картометрический метод	1.00	–
170	365601.79	2284524.54	Картометрический метод	1.00	–
171	365599.93	2284522.83	Картометрический метод	1.00	–
172	365597.17	2284521.55	Картометрический метод	1.00	–
173	365594.88	2284520.63	Картометрический метод	1.00	–

1	2	3	4	5	6
174	365593.01	2284519.58	Картометрический метод	1.00	–
175	365591.60	2284517.54	Картометрический метод	1.00	–
176	365591.20	2284515.32	Картометрический метод	1.00	–
177	365591.81	2284512.52	Картометрический метод	1.00	–
178	365594.15	2284510.83	Картометрический метод	1.00	–
179	365595.87	2284509.33	Картометрический метод	1.00	–
180	365598.03	2284508.91	Картометрический метод	1.00	–
181	365600.73	2284508.01	Картометрический метод	1.00	–
182	365603.11	2284508.02	Картометрический метод	1.00	–
183	365604.59	2284507.94	Картометрический метод	1.00	–
184	365605.95	2284506.61	Картометрический метод	1.00	–
185	365606.51	2284503.86	Картометрический метод	1.00	–
186	365606.76	2284500.96	Картометрический метод	1.00	–
187	365606.50	2284498.28	Картометрический метод	1.00	–
188	365604.42	2284496.18	Картометрический метод	1.00	–
189	365602.27	2284494.49	Картометрический метод	1.00	–
190	365599.73	2284492.86	Картометрический метод	1.00	–
191	365597.77	2284491.32	Картометрический метод	1.00	–
192	365597.05	2284490.28	Картометрический метод	1.00	–
193	365597.02	2284489.74	Картометрический метод	1.00	–
194	365597.60	2284489.08	Картометрический метод	1.00	–

1	2	3	4	5	6
195	365622.84	2284489.64	Картометрический метод	1.00	–
196	365631.75	2284491.06	Картометрический метод	1.00	–
197	365634.76	2284491.68	Картометрический метод	1.00	–
198	365641.24	2284496.42	Картометрический метод	1.00	–
199	365647.96	2284501.02	Картометрический метод	1.00	–
200	365653.66	2284503.38	Картометрический метод	1.00	–
201	365663.47	2284504.15	Картометрический метод	1.00	–
202	365672.80	2284503.70	Картометрический метод	1.00	–
203	365682.91	2284502.05	Картометрический метод	1.00	–
204	365694.73	2284497.74	Картометрический метод	1.00	–
205	365721.66	2284481.34	Картометрический метод	1.00	–
206	365732.77	2284477.15	Картометрический метод	1.00	–
207	365735.57	2284476.76	Картометрический метод	1.00	–
208	365740.40	2284476.78	Картометрический метод	1.00	–
209	365747.04	2284478.52	Картометрический метод	1.00	–
210	365758.16	2284483.80	Картометрический метод	1.00	–
211	365773.45	2284491.06	Картометрический метод	1.00	–
212	365780.73	2284494.29	Картометрический метод	1.00	–
213	365792.56	2284501.41	Картометрический метод	1.00	–
214	365805.82	2284510.41	Картометрический метод	1.00	–
215	365818.72	2284520.92	Картометрический метод	1.00	–

1	2	3	4	5	6
216	365826.79	2284530.42	Картометрический метод	1.00	–
217	365831.85	2284537.85	Картометрический метод	1.00	–
218	365836.68	2284543.71	Картометрический метод	1.00	–
219	365840.93	2284547.24	Картометрический метод	1.00	–
220	365846.52	2284550.68	Картометрический метод	1.00	–
221	365855.78	2284555.00	Картометрический метод	1.00	–
222	365866.74	2284558.86	Картометрический метод	1.00	–
223	365878.85	2284560.81	Картометрический метод	1.00	–
224	365899.09	2284562.75	Картометрический метод	1.00	–
225	365910.77	2284563.70	Картометрический метод	1.00	–
226	365914.95	2284564.56	Картометрический метод	1.00	–
227	365918.45	2284566.22	Картометрический метод	1.00	–
228	365926.73	2284571.64	Картометрический метод	1.00	–
229	365934.03	2284577.90	Картометрический метод	1.00	–
230	365941.86	2284588.06	Картометрический метод	1.00	–
231	365921.37	2284679.58	Картометрический метод	1.00	–
232	365939.21	2284691.80	Картометрический метод	1.00	–
233	365975.86	2284710.99	Картометрический метод	1.00	–
234	366030.19	2284727.21	Картометрический метод	1.00	–
235	366048.92	2284734.05	Картометрический метод	1.00	–
236	366053.94	2284733.88	Картометрический метод	1.00	–

1	2	3	4	5	6
237	366066.60	2284731.57	Картометрический метод	1.00	–
238	366080.65	2284733.38	Картометрический метод	1.00	–
239	366122.74	2284749.06	Картометрический метод	1.00	–
240	366141.14	2284758.69	Картометрический метод	1.00	–
241	366159.22	2284761.84	Картометрический метод	1.00	–
242	366189.09	2284770.23	Картометрический метод	1.00	–
243	366221.78	2284781.57	Картометрический метод	1.00	–
244	366248.32	2284792.45	Картометрический метод	1.00	–
245	366367.64	2284848.38	Картометрический метод	1.00	–
246	366386.88	2284849.57	Картометрический метод	1.00	–
247	366399.62	2284850.21	Картометрический метод	1.00	–
248	366459.08	2284846.86	Картометрический метод	1.00	–
249	366501.88	2284823.87	Картометрический метод	1.00	–
250	366530.38	2284818.55	Картометрический метод	1.00	–
251	366585.91	2284807.91	Картометрический метод	1.00	–
252	366609.98	2284804.05	Картометрический метод	1.00	–
1	366617.45	2284792.01	Картометрический метод	1.00	–

3. Сведения о характерных точках части (частей) границы объекта					
Обозначение характерных точек границ	Координаты, м		Метод определения координат характерной точки	Средняя квадратическая погрешность положения характерной точки (M_t), м	Описание обозначения точки на местности (при наличии)
	X	Y			
–	–	–	–	–	–

Раздел 3

Текстовое описание местоположения границ объекта		
Прохождение границы		Описание прохождения границы
от точки	до точки	
1	2	3
1	13	От точки 1 на северо-восток до точки 13 граница проходит по обочине дороги
13	31	От точки 13 на юго-восток до точки 31 граница проходит по контуру леса
31	35	От точки 31 на юго-запад до точки 35 граница проходит по границе земельного участка с кадастровым номером 42:12:0109003:43
35	42	От точки 35 на северо-запад до точки 42 граница проходит по контуру леса
42	61	От точки 42 на юго-запад до точки 61 граница проходит по обочине дороги
61	63	От точки 61 на юго-восток до точки 63 граница проходит по границе земельного участка с кадастровым номером 42:12:0109003:43
63	83	От точки 63 на юго-запад до точки 83 граница проходит по обочине дороги

1	2	3
83	194	От точки 83 на северо-запад до точки 92 граница проходит по границе земельного участка с кадастровым номером 42:12:0109003:43, далее до точки 194 по берегу ручья
194	230	От точки 194 на северо-восток до точки 230 граница проходит по берегу реки Большая Суета
230	231	От точки 230 на юго-запад до точки 231 граница пересекает лесной участок и доходит до дороги
231	245	От точки 231 на северо-восток до точки 245 граница проходит по обочине дороги
245	1	От точки 245 на северо-запад до точки 1 граница проходит по контуру леса

2.9. Граница населенного пункта п. Таенза Шерегешского городского поселения Таштагольского муниципального района Кемеровской области

Раздел 1

Сведения об объекте		
№ п/п	Характеристики объекта	Описание характеристик
1	Местоположение объекта	Кемеровская область, Таштагольский район, п. Таенза
2	Площадь объекта +/- величина погрешности определения площади (P+/- Дельта P)	39156 кв.м ± 397 кв.м
3	Иные характеристики объекта	—

Раздел 2

Сведения о местоположении границ объекта					
1. Система координат МСК 42 (Кемеровская область зона 2)					
2. Сведения о характерных точках границ объекта					
Обозначение характерных точек границ	Координаты, м		Метод определения координат характерной точки	Средняя квадратиче- ская погреш- ность положе- ния характер- ной точки (M_t), м	Описание обозначе- ния точки на мест- ности (при наличии)
	X	Y			
1	2	3	4	5	6
1	355261.57	2274230.81	Картометрический метод	1.00	–
2	355258.45	2274242.02	Картометрический метод	1.00	–
3	355256.26	2274245.99	Картометрический метод	1.00	–
4	355254.20	2274249.75	Картометрический метод	1.00	–
5	355251.23	2274254.00	Картометрический метод	1.00	–
6	355241.03	2274262.76	Картометрический метод	1.00	–
7	355237.99	2274264.44	Картометрический метод	1.00	–
8	355234.84	2274266.52	Картометрический метод	1.00	–
9	355231.05	2274268.56	Картометрический метод	1.00	–
10	355227.25	2274270.61	Картометрический метод	1.00	–
11	355222.91	2274272.60	Картометрический метод	1.00	–
12	355219.20	2274273.59	Картометрический метод	1.00	–
13	355214.11	2274275.02	Картометрический метод	1.00	–
14	355210.51	2274276.80	Картометрический метод	1.00	–

1	2	3	4	5	6
15	355202.04	2274278.43	Картометрический метод	1.00	–
16	355195.82	2274280.14	Картометрический метод	1.00	–
17	355192.82	2274282.87	Картометрический метод	1.00	–
18	355191.19	2274285.60	Картометрический метод	1.00	–
19	355188.94	2274288.33	Картометрический метод	1.00	–
20	355187.05	2274291.17	Картометрический метод	1.00	–
21	355184.55	2274294.01	Картометрический метод	1.00	–
22	355181.58	2274297.32	Картометрический метод	1.00	–
23	355179.05	2274301.96	Картометрический метод	1.00	–
24	355176.61	2274305.42	Картометрический метод	1.00	–
25	355173.43	2274310.68	Картометрический метод	1.00	–
26	355171.41	2274313.68	Картометрический метод	1.00	–
27	355168.52	2274316.91	Картометрический метод	1.00	–
28	355166.58	2274320.75	Картометрический метод	1.00	–
29	355165.18	2274324.52	Картометрический метод	1.00	–
30	355163.11	2274327.95	Картометрический метод	1.00	–
31	355160.84	2274332.81	Картометрический метод	1.00	–
32	355159.32	2274340.24	Картометрический метод	1.00	–
33	355159.29	2274345.46	Картометрический метод	1.00	–
34	355159.99	2274351.67	Картометрический метод	1.00	–
35	355161.04	2274355.99	Картометрический метод	1.00	–

1	2	3	4	5	6
36	355162.01	2274360.32	Картометрический метод	1.00	–
37	355162.00	2274363.26	Картометрический метод	1.00	–
38	355160.14	2274368.46	Картометрический метод	1.00	–
39	355157.45	2274371.13	Картометрический метод	1.00	–
40	355153.86	2274373.39	Картометрический метод	1.00	–
41	355150.37	2274375.12	Картометрический метод	1.00	–
42	355145.91	2274377.84	Картометрический метод	1.00	–
43	355141.22	2274379.49	Картометрический метод	1.00	–
44	355137.25	2274380.79	Картометрический метод	1.00	–
45	355134.07	2274381.09	Картометрический метод	1.00	–
46	355129.97	2274381.07	Картометрический метод	1.00	–
47	355125.72	2274381.05	Картометрический метод	1.00	–
48	355122.64	2274380.11	Картометрический метод	1.00	–
49	355118.33	2274378.09	Картометрический метод	1.00	–
50	355114.84	2274375.96	Картометрический метод	1.00	–
51	355112.37	2274374.82	Картометрический метод	1.00	–
52	355110.97	2274374.17	Картометрический метод	1.00	–
53	355108.62	2274368.88	Картометрический метод	1.00	–
54	355103.69	2274361.50	Картометрический метод	1.00	–
55	355099.73	2274359.36	Картометрический метод	1.00	–
56	355095.99	2274360.47	Картометрический метод	1.00	–

1	2	3	4	5	6
57	355091.11	2274368.29	Картометрический метод	1.00	–
58	355086.78	2274378.68	Картометрический метод	1.00	–
59	355085.97	2274383.38	Картометрический метод	1.00	–
60	355085.95	2274387.91	Картометрический метод	1.00	–
61	355085.37	2274390.74	Картометрический метод	1.00	–
62	355084.90	2274393.01	Картометрический метод	1.00	–
63	355084.19	2274397.54	Картометрический метод	1.00	–
64	355083.18	2274401.83	Картометрический метод	1.00	–
65	355081.39	2274405.71	Картометрический метод	1.00	–
66	355080.23	2274411.74	Картометрический метод	1.00	–
67	355080.20	2274416.84	Картометрический метод	1.00	–
68	355078.43	2274421.74	Картометрический метод	1.00	–
69	355078.41	2274425.35	Картометрический метод	1.00	–
70	355076.31	2274434.26	Картометрический метод	1.00	–
71	355074.89	2274439.85	Картометрический метод	1.00	–
72	355073.85	2274444.58	Картометрический метод	1.00	–
73	355072.22	2274448.13	Картометрический метод	1.00	–
74	355069.08	2274453.32	Картометрический метод	1.00	–
75	355066.23	2274458.60	Картометрический метод	1.00	–
76	355064.19	2274462.31	Картометрический метод	1.00	–
77	355061.01	2274466.51	Картометрический метод	1.00	–

1	2	3	4	5	6
78	355012.49	2274451.66	Картометрический метод	1.00	–
79	354963.42	2274436.63	Картометрический метод	1.00	–
80	354970.86	2274416.12	Картометрический метод	1.00	–
81	354984.29	2274374.06	Картометрический метод	1.00	–
82	354993.11	2274349.66	Картометрический метод	1.00	–
83	355002.95	2274325.30	Картометрический метод	1.00	–
84	355010.24	2274302.64	Картометрический метод	1.00	–
85	355018.19	2274282.18	Картометрический метод	1.00	–
86	355026.68	2274261.63	Картометрический метод	1.00	–
87	355038.51	2274240.01	Картометрический метод	1.00	–
88	355047.94	2274225.38	Картометрический метод	1.00	–
89	355055.98	2274214.37	Картометрический метод	1.00	–
90	355067.25	2274204.58	Картометрический метод	1.00	–
91	355074.97	2274198.37	Картометрический метод	1.00	–
92	355164.12	2274206.58	Картометрический метод	1.00	–
93	355190.78	2274209.03	Картометрический метод	1.00	–
1	355261.57	2274230.81	Картометрический метод	1.00	–

3. Сведения о характерных точках части (частей) границы объекта					
Обозначение характерных точек границ	Координаты, м		Метод определения координат характерной точки	Средняя квадратическая погрешность положения характерной точки (M_t), м	Описание обозначения точки на местности (при наличии)
	X	Y			
–	–	–	–	–	–

Раздел 3

Текстовое описание местоположения границ объекта		
Прохождение границы		Описание прохождения границы
от точки	до точки	
1	77	От точки 1 на юго-восток до точки 77 граница проходит по берегу реки Большой Удила
77	79	От точки 77 на юго-запад до точки 79 граница проходит по границе земельного участка с кадастровым номером 42:12:0102011:241

2.10. Граница населенного пункта п. Усть-Анзас Шерегешского городского поселения Таштагольского муниципального района Кемеровской области

Раздел 1

Сведения об объекте		
№ п/п	Характеристики объекта	Описание характеристик
1	Местоположение объекта	Кемеровская область, Таштагольский район, п. Усть-Анзас
2	Площадь объекта +/- величина погрешности определения площади ($P \pm \Delta P$)	306428 кв.м \pm 1161 кв.м
3	Иные характеристики объекта	–

Раздел 2

Сведения о местоположении границ объекта					
1. Система координат МСК 42 (Кемеровская область зона 2)					
2. Сведения о характерных точках границ объекта					
Обозначение характерных точек границ	Координаты, м		Метод определения координат характерной точки	Средняя квадрати- ческая погреш- ность положе- ния характер- ной точки (M_t), м	Описание обозначе- ния точки на мест- ности (при наличии)
	X	Y			
1	2	3	4	5	6
1	367769.71	2295925.99	Картометрический метод	1.00	–
2	367770.91	2295941.30	Картометрический метод	1.00	–
3	367738.10	2295981.78	Картометрический метод	1.00	–
4	367719.09	2296017.98	Картометрический метод	1.00	–
5	367675.27	2296073.48	Картометрический метод	1.00	–
6	367637.99	2296107.72	Картометрический метод	1.00	–
7	367634.69	2296119.88	Картометрический метод	1.00	–
8	367668.46	2296183.26	Картометрический метод	1.00	–
9	367690.55	2296220.37	Картометрический метод	1.00	–
10	367691.01	2296227.64	Картометрический метод	1.00	–
11	367706.27	2296236.62	Картометрический метод	1.00	–
12	367773.10	2296260.74	Картометрический метод	1.00	–
13	367821.13	2296280.67	Картометрический метод	1.00	–
14	367809.57	2296381.18	Картометрический метод	1.00	–

1	2	3	4	5	6
15	367753.16	2296393.70	Картометрический метод	1.00	–
16	367743.75	2296403.11	Картометрический метод	1.00	–
17	367743.49	2296407.82	Картометрический метод	1.00	–
18	367748.18	2296415.68	Картометрический метод	1.00	–
19	367753.92	2296423.54	Картометрический метод	1.00	–
20	367759.13	2296436.10	Картометрический метод	1.00	–
21	367757.04	2296442.91	Картометрический метод	1.00	–
22	367754.43	2296446.57	Картометрический метод	1.00	–
23	367746.59	2296451.28	Картометрический метод	1.00	–
24	367729.35	2296454.93	Картометрический метод	1.00	–
25	367707.94	2296457.53	Картометрический метод	1.00	–
26	367699.06	2296460.14	Картометрический метод	1.00	–
27	367695.92	2296465.90	Картометрический метод	1.00	–
28	367696.96	2296478.99	Картометрический метод	1.00	–
29	367703.22	2296484.23	Картометрический метод	1.00	–
30	367712.62	2296488.42	Картометрический метод	1.00	–
31	367736.11	2296494.72	Картометрический метод	1.00	–
32	367748.64	2296499.44	Картометрический метод	1.00	–
33	367761.17	2296502.07	Картометрический метод	1.00	–
34	367766.40	2296497.88	Картометрический метод	1.00	–
35	367769.02	2296488.99	Картометрический метод	1.00	–

1	2	3	4	5	6
36	367775.81	2296485.33	Картометрический метод	1.00	–
37	367782.60	2296484.81	Картометрический метод	1.00	–
38	367788.34	2296487.43	Картометрический метод	1.00	–
39	367794.60	2296500.00	Картометрический метод	1.00	–
40	367796.15	2296514.66	Картометрический метод	1.00	–
41	367791.97	2296528.26	Картометрический метод	1.00	–
42	367779.94	2296549.20	Картометрический метод	1.00	–
43	367765.83	2296569.60	Картометрический метод	1.00	–
44	367759.03	2296577.45	Картометрический метод	1.00	–
45	367759.02	2296586.35	Картометрический метод	1.00	–
46	367759.01	2296598.91	Картометрический метод	1.00	–
47	367796.53	2296714.63	Картометрический метод	1.00	–
48	367823.67	2296735.59	Картометрический метод	1.00	–
49	367765.87	2296790.83	Картометрический метод	1.00	–
50	367753.65	2296805.37	Картометрический метод	1.00	–
51	367760.58	2296809.68	Картометрический метод	1.00	–
52	367768.50	2296813.98	Картометрический метод	1.00	–
53	367789.27	2296829.54	Картометрический метод	1.00	–
54	367795.93	2296834.81	Картометрический метод	1.00	–
55	367812.68	2296848.08	Картометрический метод	1.00	–
56	367819.93	2296855.36	Картометрический метод	1.00	–

1	2	3	4	5	6
57	367823.89	2296859.99	Картометрический метод	1.00	–
58	367827.78	2296865.57	Картометрический метод	1.00	–
59	367828.50	2296866.61	Картометрический метод	1.00	–
60	367835.75	2296878.19	Картометрический метод	1.00	–
61	367843.34	2296884.48	Картометрический метод	1.00	–
62	367850.92	2296889.45	Картометрический метод	1.00	–
63	367859.17	2296893.09	Картометрический метод	1.00	–
64	367865.76	2296895.74	Картометрический метод	1.00	–
65	367875.33	2296896.74	Картометрический метод	1.00	–
66	367889.32	2296901.85	Картометрический метод	1.00	–
67	367889.84	2296902.04	Картометрический метод	1.00	–
68	367926.78	2296922.58	Картометрический метод	1.00	–
69	367944.26	2296934.50	Картометрический метод	1.00	–
70	367946.24	2296936.38	Картометрический метод	1.00	–
71	367956.46	2296946.08	Картометрический метод	1.00	–
72	367957.42	2296947.14	Картометрический метод	1.00	–
73	367966.35	2296957.00	Картометрический метод	1.00	–
74	367970.61	2296964.88	Картометрический метод	1.00	–
75	367974.58	2296972.22	Картометрический метод	1.00	–
76	367988.10	2296990.42	Картометрический метод	1.00	–
77	367998.21	2297001.84	Картометрический метод	1.00	–

1	2	3	4	5	6
78	367998.65	2297002.33	Картометрический метод	1.00	–
79	368008.20	2297018.55	Картометрический метод	1.00	–
80	368015.45	2297030.79	Картометрический метод	1.00	–
81	368017.76	2297038.40	Картометрический метод	1.00	–
82	368022.37	2297047.33	Картометрический метод	1.00	–
83	368026.33	2297050.31	Картометрический метод	1.00	–
84	368036.87	2297063.22	Картометрический метод	1.00	–
85	368042.14	2297079.76	Картометрический метод	1.00	–
86	368050.37	2297106.22	Картометрический метод	1.00	–
87	368030.01	2297110.88	Картометрический метод	1.00	–
88	368028.04	2297111.52	Картометрический метод	1.00	–
89	368025.98	2297112.20	Картометрический метод	1.00	–
90	368023.63	2297112.96	Картометрический метод	1.00	–
91	367991.48	2297118.80	Картометрический метод	1.00	–
92	367976.30	2297116.16	Картометрический метод	1.00	–
93	367947.70	2297098.74	Картометрический метод	1.00	–
94	367905.70	2297064.93	Картометрический метод	1.00	–
95	367876.55	2297037.56	Картометрический метод	1.00	–
96	367851.13	2297014.09	Картометрический метод	1.00	–
97	367811.33	2297004.14	Картометрический метод	1.00	–
98	367788.36	2297003.59	Картометрический метод	1.00	–

1	2	3	4	5	6
99	367757.03	2296998.86	Картометрический метод	1.00	–
100	367710.03	2296986.79	Картометрический метод	1.00	–
101	367653.68	2296930.73	Картометрический метод	1.00	–
102	367492.45	2296733.78	Картометрический метод	1.00	–
103	367465.31	2296708.11	Картометрический метод	1.00	–
104	367443.92	2296681.39	Картометрический метод	1.00	–
105	367410.02	2296620.12	Картометрический метод	1.00	–
106	367405.34	2296590.28	Картометрический метод	1.00	–
107	367403.80	2296565.67	Картометрический метод	1.00	–
108	367398.06	2296547.87	Картометрический метод	1.00	–
109	367389.71	2296542.63	Картометрический метод	1.00	–
110	367374.57	2296541.57	Картометрический метод	1.00	–
111	367353.15	2296545.74	Картометрический метод	1.00	–
112	367321.82	2296552.00	Картометрический метод	1.00	–
113	367305.63	2296544.14	Картометрический метод	1.00	–
114	367274.84	2296515.85	Картометрический метод	1.00	–
115	367288.90	2296504.48	Картометрический метод	1.00	–
116	367305.47	2296493.62	Картометрический метод	1.00	–
117	367345.03	2296462.55	Картометрический метод	1.00	–
118	367374.24	2296443.06	Картометрический метод	1.00	–
119	367407.73	2296404.67	Картометрический метод	1.00	–

1	2	3	4	5	6
120	367437.99	2296364.20	Картометрический метод	1.00	–
121	367448.89	2296346.48	Картометрический метод	1.00	–
122	367472.27	2296307.76	Картометрический метод	1.00	–
123	367479.68	2296291.43	Картометрический метод	1.00	–
124	367483.83	2296282.29	Картометрический метод	1.00	–
125	367489.34	2296266.31	Картометрический метод	1.00	–
126	367497.87	2296240.71	Картометрический метод	1.00	–
127	367507.64	2296194.37	Картометрический метод	1.00	–
128	367528.96	2296143.78	Картометрический метод	1.00	–
129	367559.43	2296075.50	Картометрический метод	1.00	–
130	367583.79	2296029.18	Картометрический метод	1.00	–
131	367603.90	2295984.07	Картометрический метод	1.00	–
132	367620.35	2295952.98	Картометрический метод	1.00	–
133	367641.65	2295938.98	Картометрический метод	1.00	–
134	367652.00	2295926.18	Картометрический метод	1.00	–
135	367658.09	2295911.55	Картометрический метод	1.00	–
136	367659.87	2295905.67	Картометрический метод	1.00	–
137	367669.41	2295913.01	Картометрический метод	1.00	–
138	367687.78	2295912.59	Картометрический метод	1.00	–
139	367701.43	2295912.24	Картометрический метод	1.00	–
140	367751.66	2295914.90	Картометрический метод	1.00	–

1	2	3	4	5	6
1	367769.71	2295925.99	Картометрический метод	1.00	–
3. Сведения о характерных точках части (частей) границы объекта					
Обозначение характерных точек границ	Координаты, м		Метод определения координат характерной точки	Средняя квадратическая погрешность положения характерной точки (M_t), м	Описание обозначения точки на местности (при наличии)
	X	Y			
–	–	–	–	–	–

Раздел 3

Текстовое описание местоположения границ объекта		
Прохождение границы		Описание прохождения границы
от точки	до точки	
1	7	От точки 1 на юго-восток до точки 7 граница проходит по границе земельного участка с кадастровым номером 42:12:0109001:147
7	13	От точки 7 на северо-восток до точки 10 граница проходит по границе земельного участка с кадастровым номером 42:12:0109001:147, далее до точки 13 по контуру леса
13	48	От точки 13 на восток до точки 48 граница проходит по контуру леса
48	50	От точки 48 на юго-восток до точки 50 граница проходит по контуру леса и пересекает реку Анзас
50	86	От точки 50 на северо-восток до точки 86 граница проходит по берегу реки Анзас
86	91	От точки 86 на юго-восток до точки 91 граница проходит по контуру леса
91	114	От точки 91 на юго-запад до точки 114 граница проходит по контуру леса
114	136	От точки 114 на северо-запад до точки 136 граница проходит по берегу реки Мрассу
136	1	От точки 136 на северо-восток до точки 1 граница проходит по границе земельного участка с кадастровым номером 42:12:0109001:147

2.11. Граница населенного пункта п. Чазы-Бук Шерегешского городского поселения Таштагольского муниципального района Кемеровской области

Раздел 1

Сведения об объекте		
№ п/п	Характеристики объекта	Описание характеристик
1	Местоположение объекта	Кемеровская область, Таштагольский район, п. Чазы-Бук
2	Площадь объекта +/- величина погрешности определения площади (P +/- Дельта P)	89978 кв.м ± 681 кв.м
3	Иные характеристики объекта	–

Раздел 2

Сведения о местоположении границ объекта					
1. Система координат МСК 42 (Кемеровская область зона 2)					
2. Сведения о характерных точках границ объекта					
Обозначение характерных точек границ	Координаты, м		Метод определения координат характерной точки	Средняя квадратическая погрешность положения характерной точки (M _t), м	Описание обозначения точки на местности (при наличии)
	X	Y			
1	2	3	4	5	6
1	362747.57	2296877.46	Картометрический метод	1.00	–
2	362752.40	2296887.91	Картометрический метод	1.00	–
3	362757.13	2296912.09	Картометрический метод	1.00	–
4	362757.52	2296914.10	Картометрический метод	1.00	–
5	362760.08	2296927.15	Картометрический метод	1.00	–

1	2	3	4	5	6
6	362754.39	2296950.27	Картометрический метод	1.00	–
7	362738.16	2296971.08	Картометрический метод	1.00	–
8	362712.44	2296992.72	Картометрический метод	1.00	–
9	362683.81	2297003.83	Картометрический метод	1.00	–
10	362671.00	2297008.81	Картометрический метод	1.00	–
11	362687.40	2297144.96	Картометрический метод	1.00	–
12	362624.45	2297152.01	Картометрический метод	1.00	–
13	362627.57	2297143.24	Картометрический метод	1.00	–
14	362630.11	2297136.18	Картометрический метод	1.00	–
15	362632.12	2297130.13	Картометрический метод	1.00	–
16	362631.82	2297126.53	Картометрический метод	1.00	–
17	362628.95	2297119.60	Картометрический метод	1.00	–
18	362625.52	2297115.01	Картометрический метод	1.00	–
19	362621.86	2297110.78	Картометрический метод	1.00	–
20	362620.19	2297108.54	Картометрический метод	1.00	–
21	362616.25	2297103.17	Картометрический метод	1.00	–
22	362614.04	2297100.39	Картометрический метод	1.00	–
23	362612.05	2297096.13	Картометрический метод	1.00	–
24	362609.78	2297093.84	Картометрический метод	1.00	–
25	362607.83	2297090.76	Картометрический метод	1.00	–
26	362605.48	2297087.82	Картометрический метод	1.00	–

1	2	3	4	5	6
27	362602.32	2297086.09	Картометрический метод	1.00	–
28	362599.27	2297083.86	Картометрический метод	1.00	–
29	362596.27	2297081.40	Картометрический метод	1.00	–
30	362595.34	2297082.19	Картометрический метод	1.00	–
31	362570.28	2297091.61	Картометрический метод	1.00	–
32	362546.95	2297081.34	Картометрический метод	1.00	–
33	362483.92	2297098.40	Картометрический метод	1.00	–
34	362282.61	2297177.46	Картометрический метод	1.00	–
35	362172.38	2297174.87	Картометрический метод	1.00	–
36	362135.75	2297172.69	Картометрический метод	1.00	–
37	362129.31	2297134.17	Картометрический метод	1.00	–
38	362137.81	2297113.76	Картометрический метод	1.00	–
39	362144.50	2297116.81	Картометрический метод	1.00	–
40	362151.80	2297113.77	Картометрический метод	1.00	–
41	362177.36	2297097.33	Картометрический метод	1.00	–
42	362217.53	2297069.92	Картометрический метод	1.00	–
43	362259.52	2297043.12	Картометрический метод	1.00	–
44	362322.20	2297004.75	Картометрический метод	1.00	–
45	362367.84	2296977.95	Картометрический метод	1.00	–
46	362394.46	2296966.99	Картометрический метод	1.00	–
47	362448.00	2296954.23	Картометрический метод	1.00	–

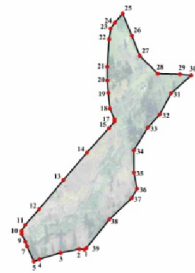
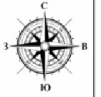
1	2	3	4	5	6
48	362489.78	2296943.44	Картометрический метод	1.00	–
49	362517.37	2296935.84	Картометрический метод	1.00	–
50	362522.44	2296934.71	Картометрический метод	1.00	–
51	362565.71	2296928.61	Картометрический метод	1.00	–
52	362603.14	2296922.63	Картометрический метод	1.00	–
53	362654.24	2296906.21	Картометрический метод	1.00	–
54	362712.05	2296887.34	Картометрический метод	1.00	–
1	362747.57	2296877.46	Картометрический метод	1.00	–

Раздел 3

Текстовое описание местоположения границ объекта		
Прохождение границы		Описание прохождения границы
от точки	до точки	
1	2	3
1	5	От точки 1 на северо-восток до точки 5 граница проходит по границе земельного участка с кадастровым номером 42:12:0109002:22
5	10	От точки 5 на юго-восток до точки 10 граница проходит по границе земельного участка с кадастровым номером 4242:12:0109002:22
10	11	От точки 10 на северо-восток до точки 11 граница проходит по контуру леса
11	12	От точки 11 на юго-восток до точки 12 граница проходит по контуру леса
12	29	От точки 12 на запад до точки 29 граница проходит по берегу ручья
29	36	От точки 29 на юго-восток до точки 36 граница проходит по контуру леса

1	2	3
36	38	От точки 36 на запад до точки 38 граница проходит по контуру леса
38	1	От точки 38 на северо-запад до точки 1 граница проходит по берегу реки Мрассу

**ГЕНЕРАЛЬНЫЙ ПЛАН
НАСЕЛЁННЫЙ ПУНКТ ПОСЁЛОК БЛИЖНИЙ КЕЗЕК
МУНИЦИПАЛЬНОЕ ОБРАЗОВАНИЕ "ШЕРЕГЕШСКОЕ ГОРОДСКОЕ ПОСЕЛЕНИЕ"
ТАШТАГОЛЬСКОГО МУНИЦИПАЛЬНОГО РАЙОНА КЕМЕРОВСКОЙ ОБЛАСТИ
КАРТА ГРАНИЦ НАСЕЛЁННОГО ПУНКТА**



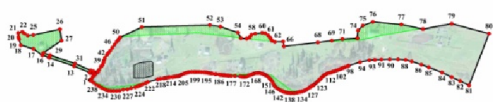
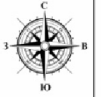
- УСЛОВНЫЕ ОБОЗНАЧЕНИЯ:**
- граница населённого пункта
 - поворотная точка границы населённого пункта
 - номер поворотной точки

Должность	ФИО	Подпись	Дата
Составитель	Виночкин С.В.		
Проверил	Дубинин А.В.		
Исполнитель	Петров Д.В.		
Специалист	Кузнецов С.А.		
Инженер	Павлов А.А.		
Инженер-ИИИ	Королев Ю.С.		
Инженер-ИИИ	Королев Ю.С.		
Инженер-ИИИ	Павлов Д.А.		
Инженер-ИИИ	Михайлов В.А.		
Инженер-ИИИ	Виночкин С.В.		
Инженер-ИИИ	Виночкин С.В.		

Масштаб 1 : 5 000

Генеральный план		
Муниципальное образование "Шерегешское городское поселение"		
Муниципальное образование "Шерегешское городское поселение"		
Состав	Лист	Листов
ГП		
Центр геодезического и кадастрового пункта "ШКД "Сосны""		
(ИИ) Общественный кадастровый пункт		

**ГЕНЕРАЛЬНЫЙ ПЛАН
НАСЕЛЁННЫЙ ПУНКТ ПОСЁЛОК ВЕРХНИЙ АНЗАС
МУНИЦИПАЛЬНОЕ ОБРАЗОВАНИЕ "ШЕРЕГЕШСКОЕ ГОРОДСКОЕ ПОСЕЛЕНИЕ"
ТАШТАГОЛЬСКОГО МУНИЦИПАЛЬНОГО РАЙОНА КЕМЕРОВСКОЙ ОБЛАСТИ
КАРТА ГРАНИЦ НАСЕЛЁННОГО ПУНКТА**



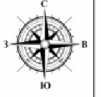
- УСЛОВНЫЕ ОБОЗНАЧЕНИЯ:**
- граница населённого пункта
 - поворотная точка границы населённого пункта
 - номер поворотной точки
 - земельные участки, сведения о которых содержатся в ЕГРН со статусом "ранее учтённые"
 - земельные участки, сведения о которых содержатся в ЕГРН со статусом "учтённые"

Должность	ФИО	Подпись	Дата
Составитель	Виночкин С.В.		
Проверил	Дубинин А.В.		
Исполнитель	Петров Д.В.		
Специалист	Кузнецов С.А.		
Инженер	Павлов А.А.		
Инженер-ИИИ	Королев Ю.С.		
Инженер-ИИИ	Королев Ю.С.		
Инженер-ИИИ	Павлов Д.А.		
Инженер-ИИИ	Михайлов В.А.		
Инженер-ИИИ	Виночкин С.В.		
Инженер-ИИИ	Виночкин С.В.		

Масштаб 1 : 5 000

Генеральный план		
Муниципальное образование "Шерегешское городское поселение"		
Муниципальное образование "Шерегешское городское поселение"		
Состав	Лист	Листов
ГП		
Центр геодезического и кадастрового пункта "ШКД "Сосны""		
(ИИ) Общественный кадастровый пункт		

**ГЕНЕРАЛЬНЫЙ ПЛАН
НАСЕЛЕННЫЙ ПУНКТ ПОСЁЛОК ВИКТОРЬЕВКА
МУНИЦИПАЛЬНОЕ ОБРАЗОВАНИЕ "ШЕРЕГЕШСКОЕ ГОРОДСКОЕ ПОСЕЛЕНИЕ"
ТАШТАГОЛЬСКОГО МУНИЦИПАЛЬНОГО РАЙОНА КЕМЕРОВСКОЙ ОБЛАСТИ
КАРТА ГРАНИЦ НАСЕЛЕННОГО ПУНКТА**



УСЛОВНЫЕ ОБОЗНАЧЕНИЯ:

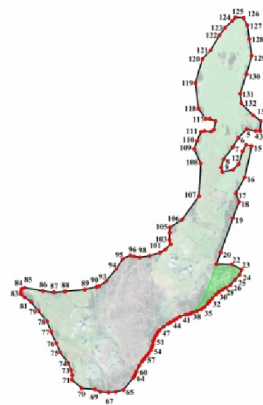
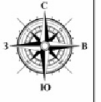
- граница населённого пункта
- поворотная точка границы населённого пункта
- номер поворотной точки

Документ	ОИО	Исполн.	Дата
Согласован	Виночкин С.В.		
УТВ	Дубинин А.В.		
Составил	Петров Д.В.		
Проверил	Кузнецов С.А.		
Исполнитель	Петров Д.В.		
Исполнитель	Карпов Ю.С.		
Исполнитель	Каминский Г.В.		
Исполнитель	Петров Д.В.		
Исполнитель	Виночкин С.В.		
Исполнитель	Виночкин С.В.		
Исполнитель	Виночкин С.В.		

Генеральный план			
Населённый пункт с. Викторьево Муниципальное образование "Шерегешское городское поселение" Таштагольского муниципального района Кемеровской области			
Состав	Лист	Листов	
ГП			
Центр геодезического и кадастрового УРЦ "Сибирь" (ИИ) Обществу "Ирикс" (Иркутская)			

Масштаб 1 : 5 000

**ГЕНЕРАЛЬНЫЙ ПЛАН
НАСЕЛЕННЫЙ ПУНКТ ПОСЁЛОК ДАЛЬНИЙ КЕЗЕК
МУНИЦИПАЛЬНОЕ ОБРАЗОВАНИЕ "ШЕРЕГЕШСКОЕ ГОРОДСКОЕ ПОСЕЛЕНИЕ"
ТАШТАГОЛЬСКОГО МУНИЦИПАЛЬНОГО РАЙОНА КЕМЕРОВСКОЙ ОБЛАСТИ
КАРТА ГРАНИЦ НАСЕЛЕННОГО ПУНКТА**



УСЛОВНЫЕ ОБОЗНАЧЕНИЯ:

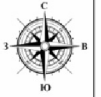
- граница населённого пункта
- поворотная точка границы населённого пункта
- номер поворотной точки
- земельные участки, сведения о которых содержатся в ЕГРН со статусом "ранее учтённые"

Документ	ОИО	Исполн.	Дата
Согласован	Виночкин С.В.		
УТВ	Дубинин А.В.		
Составил	Петров Д.В.		
Проверил	Кузнецов С.А.		
Исполнитель	Петров Д.В.		
Исполнитель	Карпов Ю.С.		
Исполнитель	Каминский Г.В.		
Исполнитель	Петров Д.В.		
Исполнитель	Виночкин С.В.		
Исполнитель	Виночкин С.В.		
Исполнитель	Виночкин С.В.		

Генеральный план			
Населённый пункт с. Дальний Кезек Муниципальное образование "Шерегешское городское поселение" Таштагольского муниципального района Кемеровской области			
Состав	Лист	Листов	
ГП			
Центр геодезического и кадастрового УРЦ "Сибирь" (ИИ) Обществу "Ирикс" (Иркутская)			

Масштаб 1 : 5 000

**ГЕНЕРАЛЬНЫЙ ПЛАН
НАСЕЛЁННЫЙ ПУНКТ ПОСЁЛОК ЗА-МРАССУ
МУНИЦИПАЛЬНОЕ ОБРАЗОВАНИЕ "ШЕРЕГЕШСКОЕ ГОРОДСКОЕ ПОСЕЛЕНИЕ"
ТАШТАГОЛЬСКОГО МУНИЦИПАЛЬНОГО РАЙОНА КЕМЕРОВСКОЙ ОБЛАСТИ
КАРТА ГРАНИЦ НАСЕЛЁННОГО ПУНКТА**



- УСЛОВНЫЕ ОБОЗНАЧЕНИЯ:**
- граница населённого пункта
 - поворотная точка границы населённого пункта
 - номер поворотной точки
 - земельные участки, сведения о которых содержится в ЕГРН со статусом "зарегистрированные"
 - земельные участки, сведения о которых содержится в ЕГРН со статусом "учтённые"

Должность	ФИО	Подпись	Дата
Исполнитель	Виночкин С.В.		
ИИИ	Дубинин А.В.		
ИИИ	Петров Д.В.		
ИИИ	Кузнецов С.А.		
ИИИ	Павлов А.А.		
ИИИ	Карпов Ю.С.		
ИИИ	Колесников Г.В.		
ИИИ	Иванов Д.А.		
ИИИ	Михайлов В.А.		
ИИИ	Вороженин Г.А.		

Генеральный план			
Муниципальное образование "Шерегешское городское поселение"			
Муниципальное образование "Шерегешское городское поселение"			
Муниципальное образование "Шерегешское городское поселение"			
Состав	Лист	Листов	
ГП			

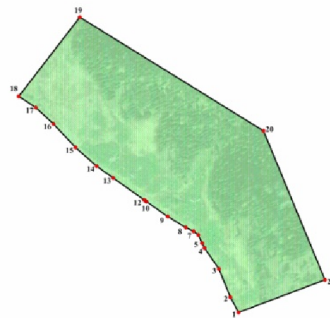
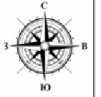
Карта границ населённого пункта

Центр геодезической и кадастровой службы "ЮГД "Югем"

(ИИИ Обществу "Иван Николаевич")

Масштаб 1 : 5 000

**ГЕНЕРАЛЬНЫЙ ПЛАН
НАСЕЛЁННЫЙ ПУНКТ ПОСЁЛОК ПАРУШКА
МУНИЦИПАЛЬНОЕ ОБРАЗОВАНИЕ "ШЕРЕГЕШСКОЕ ГОРОДСКОЕ ПОСЕЛЕНИЕ"
ТАШТАГОЛЬСКОГО МУНИЦИПАЛЬНОГО РАЙОНА КЕМЕРОВСКОЙ ОБЛАСТИ
КАРТА ГРАНИЦ НАСЕЛЁННОГО ПУНКТА**



- УСЛОВНЫЕ ОБОЗНАЧЕНИЯ:**
- граница населённого пункта
 - поворотная точка границы населённого пункта
 - номер поворотной точки
 - земельные участки, сведения о которых содержится в ЕГРН со статусом "зарегистрированные"

Должность	ФИО	Подпись	Дата
Исполнитель	Виночкин С.В.		
ИИИ	Дубинин А.В.		
ИИИ	Петров Д.В.		
ИИИ	Кузнецов С.А.		
ИИИ	Павлов А.А.		
ИИИ	Карпов Ю.С.		
ИИИ	Колесников Г.В.		
ИИИ	Иванов Д.А.		
ИИИ	Михайлов В.А.		
ИИИ	Вороженин Г.А.		

Генеральный план			
Муниципальное образование "Шерегешское городское поселение"			
Муниципальное образование "Шерегешское городское поселение"			
Муниципальное образование "Шерегешское городское поселение"			
Состав	Лист	Листов	
ГП			

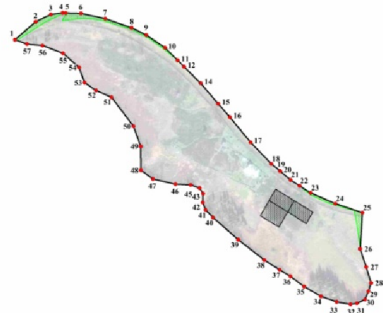
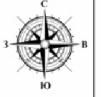
Карта границ населённого пункта

Центр геодезической и кадастровой службы "ЮГД "Югем"

(ИИИ Обществу "Иван Николаевич")

Масштаб 1 : 5 000

**ГЕНЕРАЛЬНЫЙ ПЛАН
НАСЕЛЁННЫЙ ПУНКТ ПОСЁЛОК СРЕДНИЙ ЧИЛЕЙ
МУНИЦИПАЛЬНОЕ ОБРАЗОВАНИЕ "ШЕРЕГЕШСКОЕ ГОРОДСКОЕ ПОСЕЛЕНИЕ"
ТАШТАГОЛЬСКОГО МУНИЦИПАЛЬНОГО РАЙОНА КЕМЕРОВСКОЙ ОБЛАСТИ
КАРТА ГРАНИЦ НАСЕЛЁННОГО ПУНКТА**



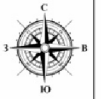
- УСЛОВНЫЕ ОБОЗНАЧЕНИЯ:**
- граница населённого пункта
 - поворотная точка границы населённого пункта
 - номер поворотной точки
 - земельные участки, сведения о которых содержатся в ЕГРН со статусом "ранее учтённые"
 - земельные участки, сведения о которых содержатся в ЕГРН со статусом "учтённые"

Должность	ФИО	Подпись	Дата
Исполнитель	Виночкин С.А.		
Исполнитель	Дубинин А.В.		
Исполнитель	Петров Д.В.		
Исполнитель	Кузнецов С.А.		
Исполнитель	Павлов А.А.		
Исполнитель	Карпов Ю.С.		
Исполнитель	Колесников С.В.		
Исполнитель	Павлов Д.А.		
Исполнитель	Михайлов В.А.		
Исполнитель	Виночкин С.А.		
Исполнитель	Виночкин С.А.		

Генеральный план			
Муниципальное образование "Шерегешское городское поселение"			
Муниципальное образование "Шерегешское городское поселение"			
Состав	Лист	Листов	
ГП			
Центр геоинформационных технологий и картографии "РЦГ" (ООО)			
(ООО) Общество с ограниченной ответственностью			

Масштаб 1 : 5 000

**ГЕНЕРАЛЬНЫЙ ПЛАН
НАСЕЛЁННЫЙ ПУНКТ ПОСЁЛОК СУЕТА
МУНИЦИПАЛЬНОЕ ОБРАЗОВАНИЕ "ШЕРЕГЕШСКОЕ ГОРОДСКОЕ ПОСЕЛЕНИЕ"
ТАШТАГОЛЬСКОГО МУНИЦИПАЛЬНОГО РАЙОНА КЕМЕРОВСКОЙ ОБЛАСТИ
КАРТА ГРАНИЦ НАСЕЛЁННОГО ПУНКТА**



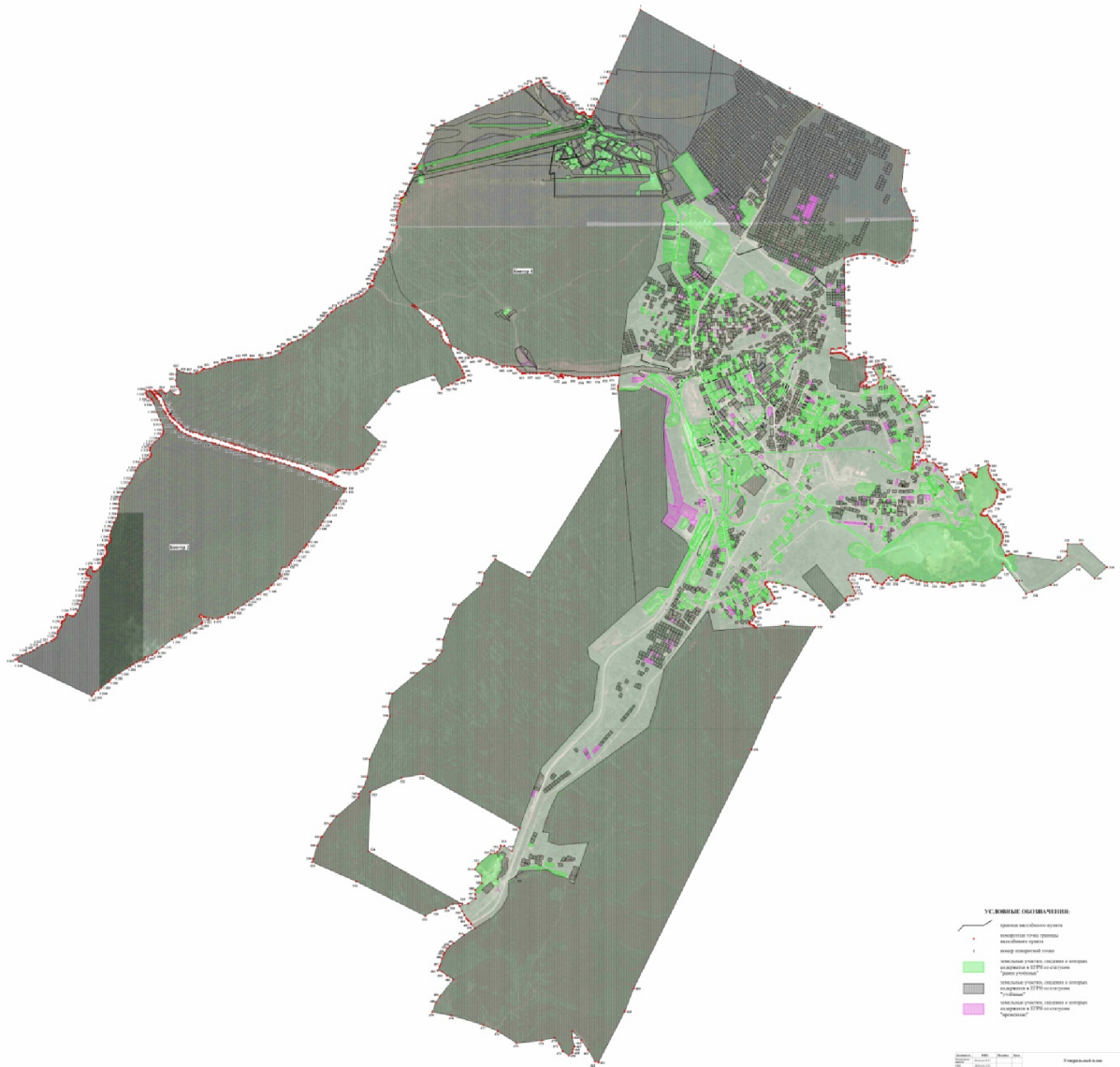
- УСЛОВНЫЕ ОБОЗНАЧЕНИЯ:**
- граница населённого пункта
 - поворотная точка границы населённого пункта
 - номер поворотной точки
 - земельные участки, сведения о которых содержатся в ЕГРН со статусом "ранее учтённые"
 - земельные участки, сведения о которых содержатся в ЕГРН со статусом "учтённые"
 - земельные участки, сведения о которых содержатся в ЕГРН со статусом "временные"

Должность	ФИО	Подпись	Дата
Исполнитель	Виночкин С.А.		
Исполнитель	Дубинин А.В.		
Исполнитель	Петров Д.В.		
Исполнитель	Кузнецов С.А.		
Исполнитель	Павлов А.А.		
Исполнитель	Карпов Ю.С.		
Исполнитель	Колесников С.В.		
Исполнитель	Павлов Д.А.		
Исполнитель	Михайлов В.А.		
Исполнитель	Виночкин С.А.		
Исполнитель	Виночкин С.А.		

Генеральный план			
Муниципальное образование "Шерегешское городское поселение"			
Муниципальное образование "Шерегешское городское поселение"			
Состав	Лист	Листов	
ГП			
Центр геоинформационных технологий и картографии "РЦГ" (ООО)			
(ООО) Общество с ограниченной ответственностью			

Масштаб 1 : 5 000

ГЕНЕРАЛЬНЫЙ ПЛАН
 НАСЕЛЕННЫЙ ПУНКТ П.Г. ШЕРЕГЕШ
 МУНИЦИПАЛЬНОЕ ОБРАЗОВАНИЕ "ШЕРЕГЕШСКОЕ ГОРОДСКОЕ ПОСЕЛЕНИЕ"
 ТАШТАГОЛЬСКОГО МУНИЦИПАЛЬНОГО РАЙОНА КЕМЕРОВСКОЙ ОБЛАСТИ
 КАРТА ГРАНИЦ НАСЕЛЕННОГО ПУНКТА

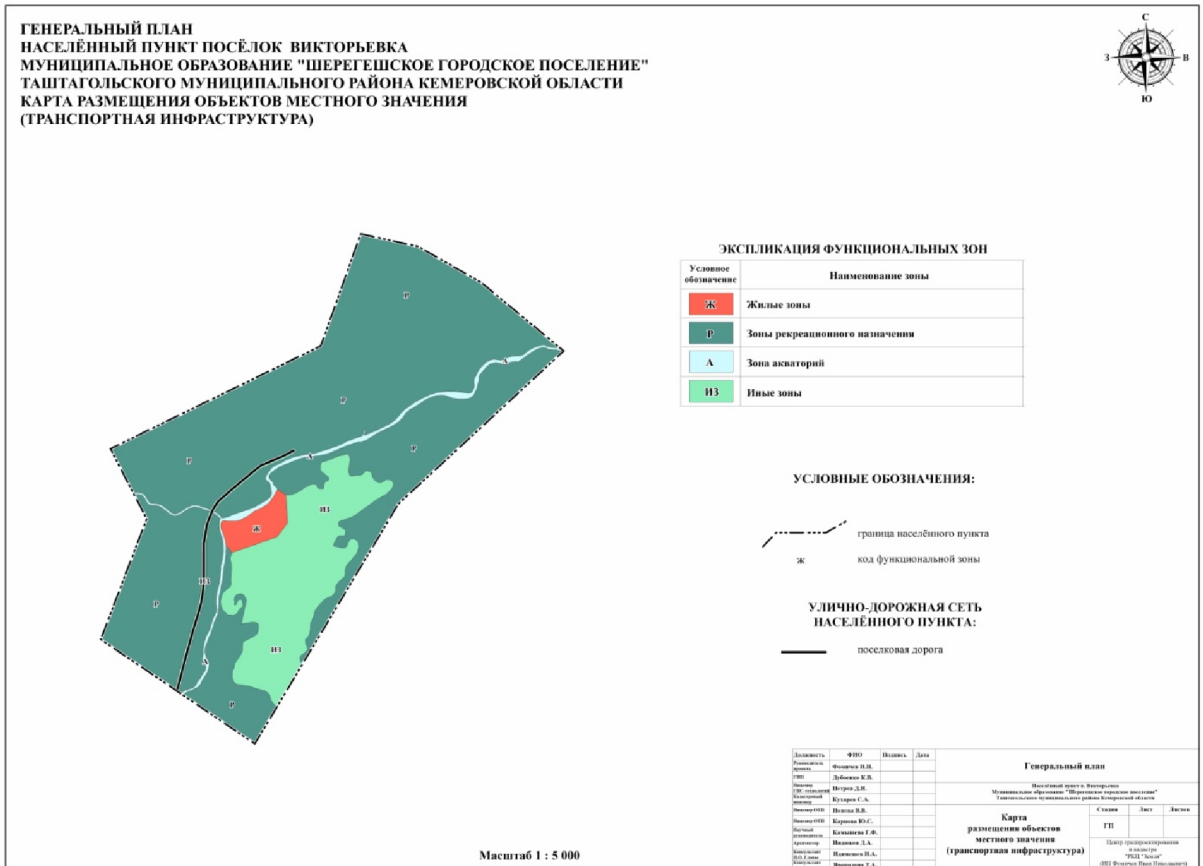
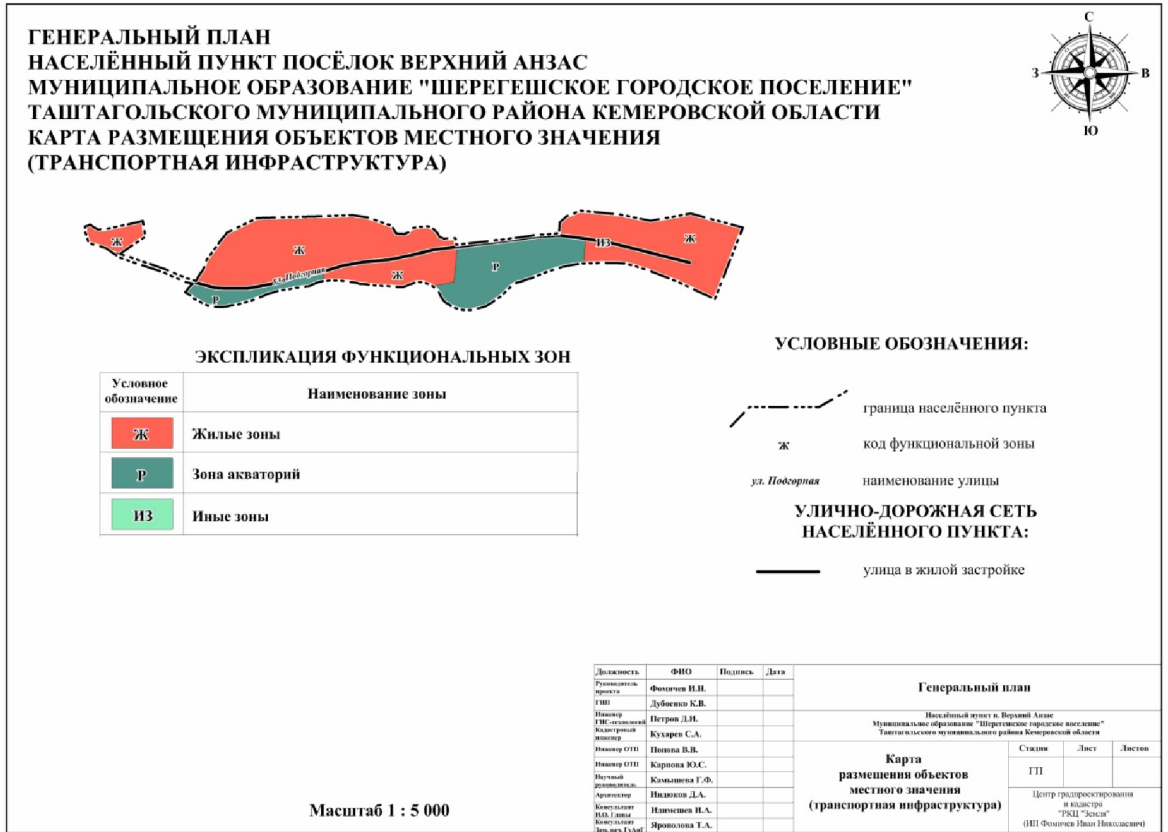


УСЛОВНЫЕ ОБОЗНАЧЕНИЯ:

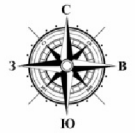
- граница населенного пункта
- граница территории поселения
- граница территории населенного пункта
- территории населенного пункта, занятые объектами недвижимости и объектами капитального строительства
- территории населенного пункта, занятые объектами недвижимости и объектами капитального строительства
- территории населенного пункта, занятые объектами недвижимости и объектами капитального строительства
- территории населенного пункта, занятые объектами недвижимости и объектами капитального строительства

№ п/п	Наименование	Код	Единица измерения	Значение
1	площадь территории населенного пункта	01	га	1000
2	площадь территории населенного пункта, занятая объектами недвижимости и объектами капитального строительства	02	га	1000
3	площадь территории населенного пункта, занятая объектами недвижимости и объектами капитального строительства	03	га	1000
4	площадь территории населенного пункта, занятая объектами недвижимости и объектами капитального строительства	04	га	1000
5	площадь территории населенного пункта, занятая объектами недвижимости и объектами капитального строительства	05	га	1000

Масштаб 1 : 10 000



**ГЕНЕРАЛЬНЫЙ ПЛАН
НАСЕЛЁННЫЙ ПУНКТ ПОСЁЛОК ЗА-МРАССУ
МУНИЦИПАЛЬНОЕ ОБРАЗОВАНИЕ "ШЕРЕГЕШСКОЕ ГОРОДСКОЕ ПОСЕЛЕНИЕ"
ТАШТАГОЛЬСКОГО МУНИЦИПАЛЬНОГО РАЙОНА КЕМЕРОВСКОЙ ОБЛАСТИ
КАРТА РАЗМЕЩЕНИЯ ОБЪЕКТОВ МЕСТНОГО ЗНАЧЕНИЯ
(ТРАНСПОРТНАЯ ИНФРАСТРУКТУРА)**



ЭКСПЛИКАЦИЯ ФУНКЦИОНАЛЬНЫХ ЗОН

Условное обозначение	Наименование зоны
Ж	Жилые зоны
Р	Зоны рекреационного назначения
А	Зона акваторий
ИЗ	Иные зоны

УСЛОВНЫЕ ОБОЗНАЧЕНИЯ:

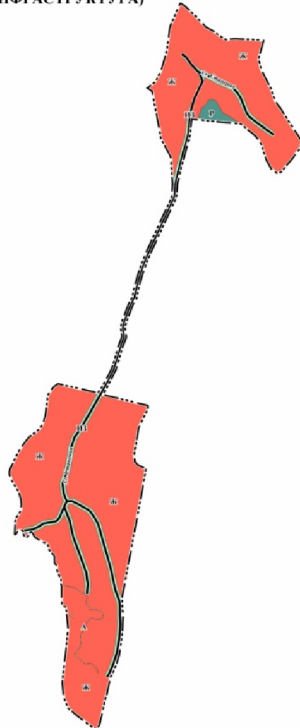
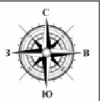
- граница населённого пункта
- Ж** код функциональной зоны
- ул. Горькова* наименование улицы
- улица в жилой застройке

**УЛИЧНО-ДОРОЖНАЯ СЕТЬ
НАСЕЛЁННОГО ПУНКТА:**

Масштаб 1 : 5 000

Должность	ФИО	Подпись	Дата	Генеральный план			
Руководитель проекта	Фоминцев Н.И.			Исполнительный пункт в. в. Муниципальное образование "Шерегешское городское поселение" Таштагольского муниципального района Кемеровской области			
ГИИ	Дубовиков С.В.						
Инженер Г.И. (технический)	Петров Д.И.			Карта размещения объектов местного значения (транспортная инфраструктура)	Сетка	Лист	Листов
Инженер Г.И. (инженер)	Кузнецов С.А.				ГП		
Инженер Г.И. (проект)	Виноградова В.В.			Центр геоинформационных технологий "РЭЦ "Эколог" (ИП Фоминцев Иван Иванович)			
Инженер Г.И. (проект)	Карпова Ю.С.						
Технический специалист	Козырева Г.Ф.						
Архитектор	Николаев Д.А.						
Инженер-конструктор	Иванов И.А.						
Инженер-конструктор	Яковлева Т.А.						

**ГЕНЕРАЛЬНЫЙ ПЛАН
НАСЕЛЁННЫЙ ПУНКТ ПОСЁЛОК СУЕТА
МУНИЦИПАЛЬНОЕ ОБРАЗОВАНИЕ "ШЕРЕГЕШСКОЕ ГОРОДСКОЕ ПОСЕЛЕНИЕ"
ТАШТАГОЛЬСКОГО МУНИЦИПАЛЬНОГО РАЙОНА КЕМЕРОВСКОЙ ОБЛАСТИ
КАРТА РАЗМЕЩЕНИЯ ОБЪЕКТОВ МЕСТНОГО ЗНАЧЕНИЯ
(ТРАНСПОРТНАЯ ИНФРАСТРУКТУРА)**



ЭКСПЛИКАЦИЯ ФУНКЦИОНАЛЬНЫХ ЗОН

Условное обозначение	Наименование зоны
Ж	Жилые зоны
Р	Зоны рекреационного назначения
А	Зона акваторий
ИЗ	Иные зоны

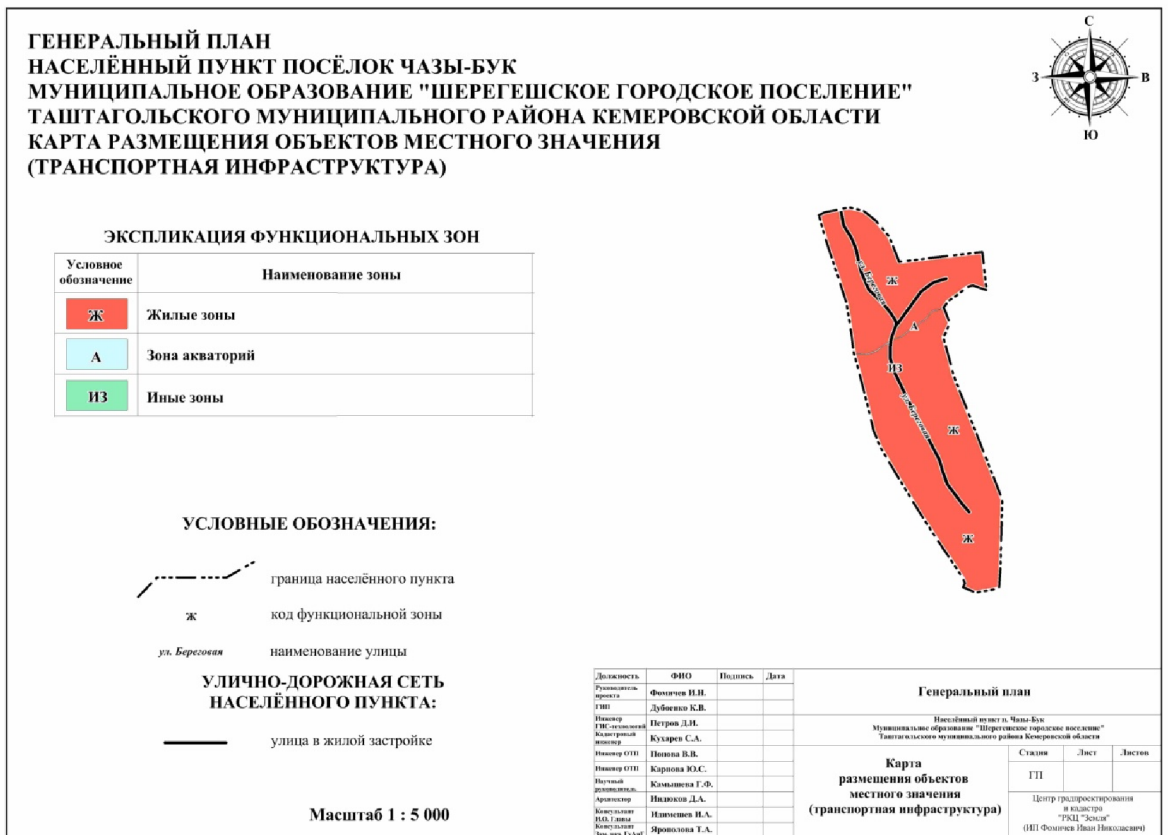
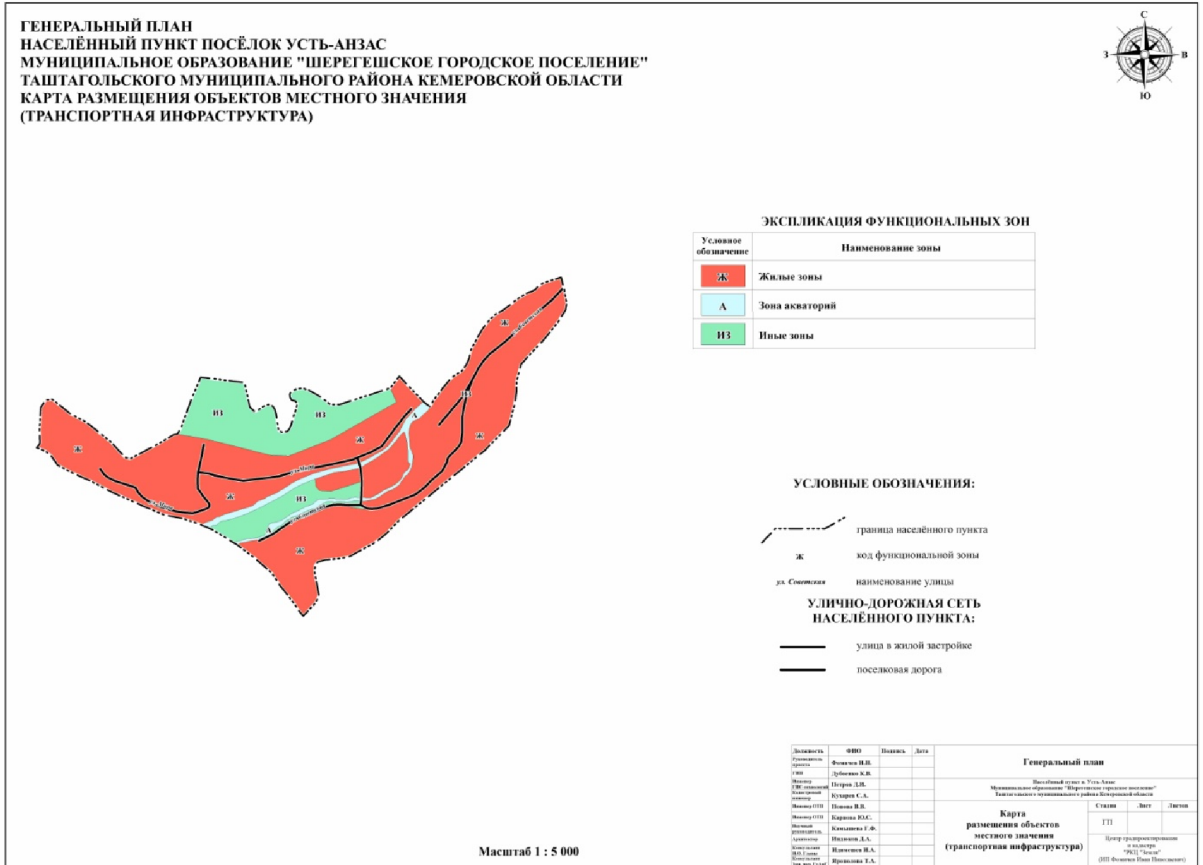
УСЛОВНЫЕ ОБОЗНАЧЕНИЯ:

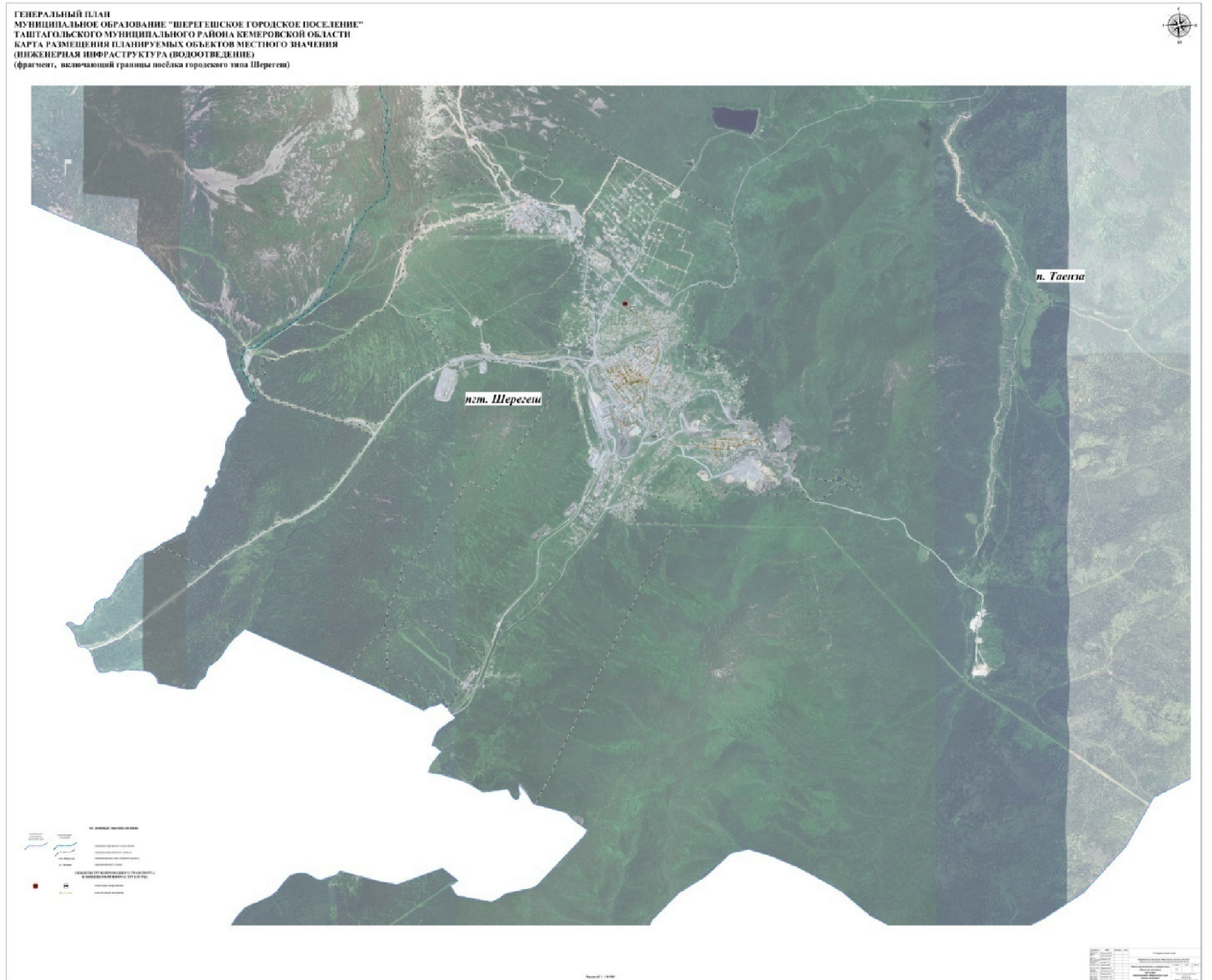
- граница населённого пункта
- Ж** код функциональной зоны
- ул. Сталина* наименование улицы
- улица в жилой застройке

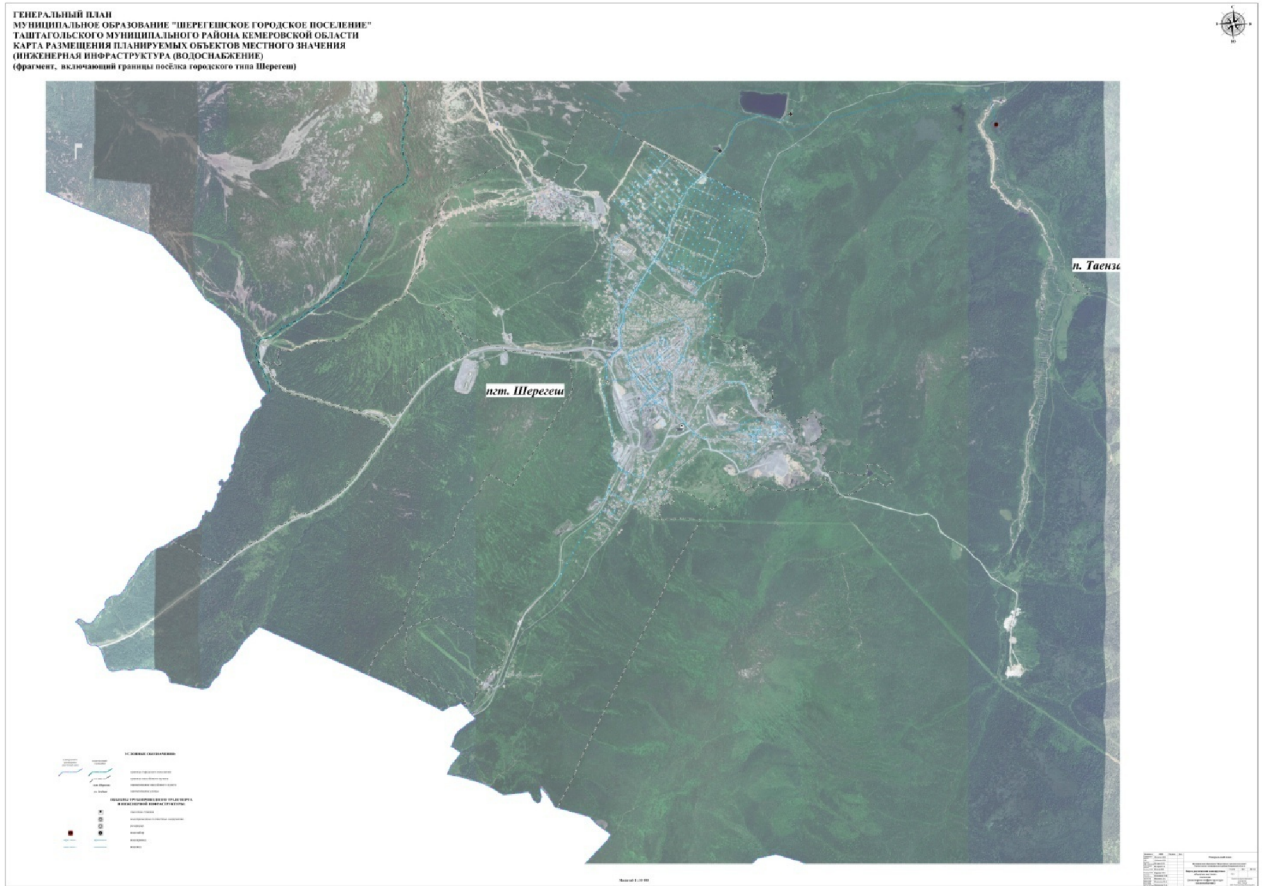
**УЛИЧНО-ДОРОЖНАЯ СЕТЬ
НАСЕЛЁННОГО ПУНКТА:**

Масштаб 1 : 5 000

Должность	ФИО	Подпись	Дата	Генеральный план			
Руководитель проекта	Фоминцев Н.И.			Исполнительный пункт в. в. Муниципальное образование "Шерегешское городское поселение" Таштагольского муниципального района Кемеровской области			
ГИИ	Дубовиков С.В.						
Инженер Г.И. (технический)	Петров Д.И.			Карта размещения объектов местного значения (транспортная инфраструктура)	Сетка	Лист	Листов
Инженер Г.И. (инженер)	Кузнецов С.А.				ГП		
Инженер Г.И. (проект)	Виноградова В.В.			Центр геоинформационных технологий "РЭЦ "Эколог" (ИП Фоминцев Иван Иванович)			
Инженер Г.И. (проект)	Карпова Ю.С.						
Технический специалист	Козырева Г.Ф.						
Архитектор	Николаев Д.А.						
Инженер-конструктор	Иванов И.А.						
Инженер-конструктор	Яковлева Т.А.						



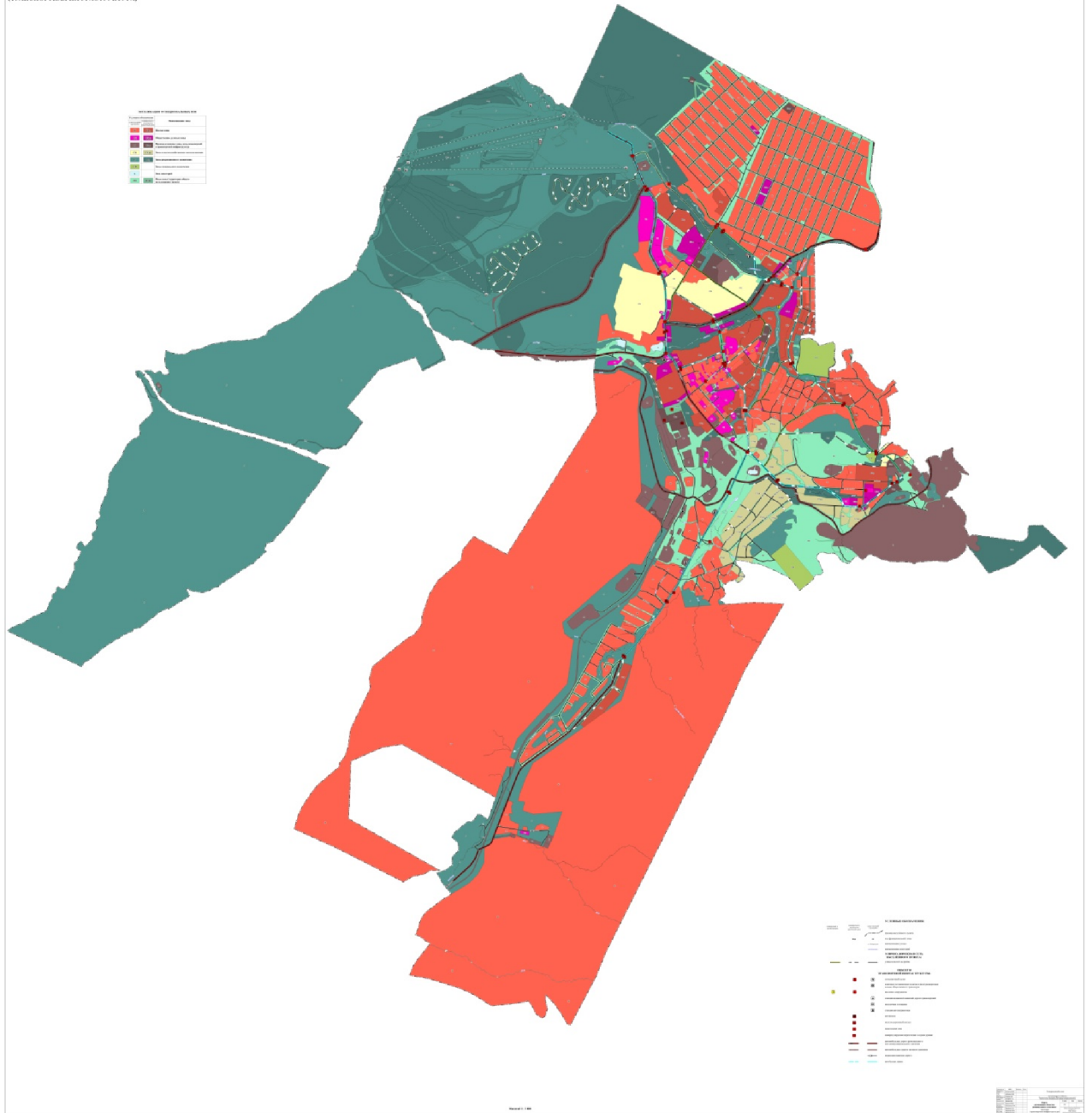


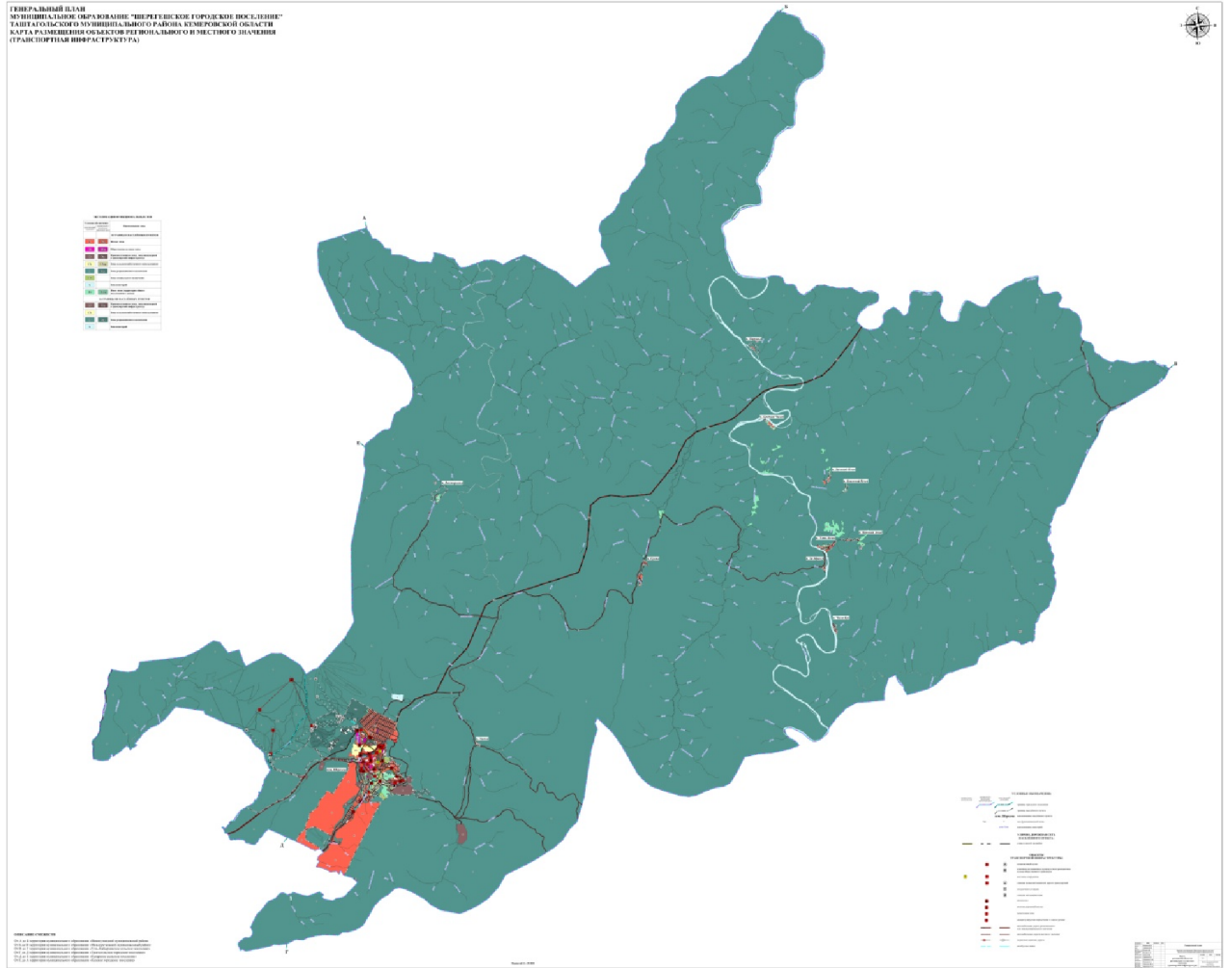


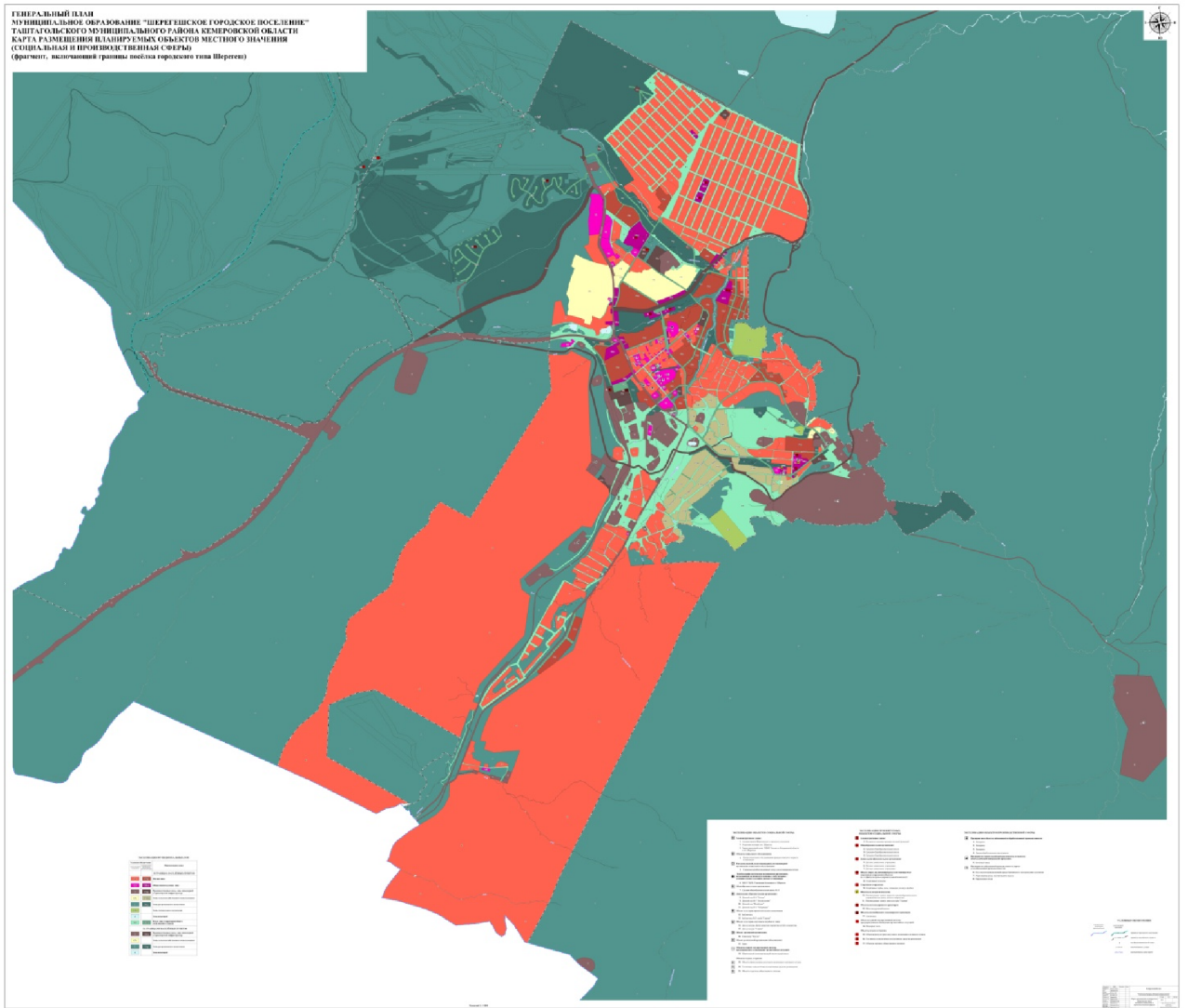
ГЕНЕРАЛЬНЫЙ ПЛАН
 МУНИЦИПАЛЬНОГО ОБРАЗОВАНИЯ "ИВЕРГЕВСКОЕ ГОРОДСКОЕ ПОСЕЛЕНИЕ"
 ТАШТАГОЛЬСКОГО МУНИЦИПАЛЬНОГО РАЙОНА КЕМЕРОВСКОЙ ОБЛАСТИ
 КАРТА РАЗМЕЩЕНИЯ ПЛАНИРУЕМЫХ ОБЪЕКТОВ МЕСТНОГО ЗНАЧЕНИЯ
 (ИНЖЕНЕРНАЯ ИНФРАСТРУКТУРА С/ЭЛЕКТРОСНАБЖЕНИЕ)
 (фрагмент, исключивший границы поселения городского типа Шерегес)



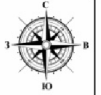
ГЕНЕРАЛЬНЫЙ ПЛАН
НАСЕЛЕННЫХ ПУНКТОВ И СЕЛОК ГОРОДСКОГО ТИПА ШЕРЕТЗИН
МУНИЦИПАЛЬНОГО ОБРАЗОВАНИЯ "ИВРИНСКОЕ ГОРОДСКОЕ ПОСЕЛЕНИЕ"
ТАМБОВСКОГО МУНИЦИПАЛЬНОГО РАЙОНА КЕМЕРОВСКОЙ ОБЛАСТИ
КАРТА РАЗМЕЩЕНИЯ ОБЪЕКТОВ РЕГИОНАЛЬНОГО И МЕСТНОГО ЗНАЧЕНИЯ
(ТРАНСФОРМАЦИОННАЯ ИНФРАСТРУКТУРА)







**ГЕНЕРАЛЬНЫЙ ПЛАН
НАСЕЛЁННЫЙ ПУНКТ ПОСЁЛОК БЛИЖНИЙ КЕЗЕК
МУНИЦИПАЛЬНОЕ ОБРАЗОВАНИЕ "ШЕРЕГЕШСКОЕ ГОРОДСКОЕ ПОСЕЛЕНИЕ"
ТАШТАГОЛЬСКОГО МУНИЦИПАЛЬНОГО РАЙОНА КЕМЕРОВСКОЙ ОБЛАСТИ
КАРТА ФУНКЦИОНАЛЬНЫХ ЗОН**



ЭКСПЛИКАЦИЯ ФУНКЦИОНАЛЬНЫХ ЗОН

Условное обозначение	Наименование зоны
Жилые зоны	
Ж1	Зона застройки индивидуальными жилыми домами.
Зоны рекреационного назначения	
Р1	Зона озелененных территорий общего пользования (лесопарки, парки, сады, скверы, бульвары, городские леса).
Зоны акваторий	
А	Зона акваторий.
Иные зоны	
ИЗ	Иные зоны.

УСЛОВНЫЕ ОБОЗНАЧЕНИЯ:

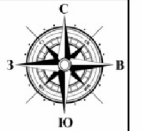
--- граница населённого пункта
Ж1 код функциональной зоны

Должность	ФИО	Подпись	Дата
Руководитель проекта	Фоминцев И.И.		
Участник	Дубоскоко К.В.		
Инженер	Петров Д.И.		
Инженер-проектировщик	Кузнецов С.А.		
Инженер-ОПТ	Полынов В.В.		
Инженер-ОПТ	Корова Ю.С.		
Инженер-разработчик	Калашникова Г.Ф.		
Архитектор	Ильинский И.А.		
Конструктор	Ильинский И.А.		
Инженер-ОПТ	Ильинский И.А.		
Инженер-ОПТ	Ярмолова Т.А.		

Генеральный план			
Населённый пункт п. Ближний Кезек Муниципальное образование "Шерегешское городское поселение" Таштагольского муниципального района Кемеровской области			
Карта функциональных зон		Страницы	Лист
		Лист	Листов
Центр геоинформационных систем и картографии "РГИЗ "Селена" (ИП Фоминцев Иван Николаевич)			

Масштаб 1 : 5 000

**ГЕНЕРАЛЬНЫЙ ПЛАН
НАСЕЛЁННЫЙ ПУНКТ ПОСЁЛОК ВЕРХНИЙ АНЗАС
МУНИЦИПАЛЬНОЕ ОБРАЗОВАНИЕ "ШЕРЕГЕШСКОЕ ГОРОДСКОЕ ПОСЕЛЕНИЕ"
ТАШТАГОЛЬСКОГО МУНИЦИПАЛЬНОГО РАЙОНА КЕМЕРОВСКОЙ ОБЛАСТИ
КАРТА ФУНКЦИОНАЛЬНЫХ ЗОН**



ЭКСПЛИКАЦИЯ ФУНКЦИОНАЛЬНЫХ ЗОН

Условное обозначение	Наименование зоны
Жилые зоны	
Ж1	Зона застройки индивидуальными жилыми домами.
Зоны рекреационного назначения	
Р1	Зона озелененных территорий общего пользования (лесопарки, парки, сады, скверы, бульвары, городские леса).
Иные зоны	
ИЗ	Иные зоны.

УСЛОВНЫЕ ОБОЗНАЧЕНИЯ:

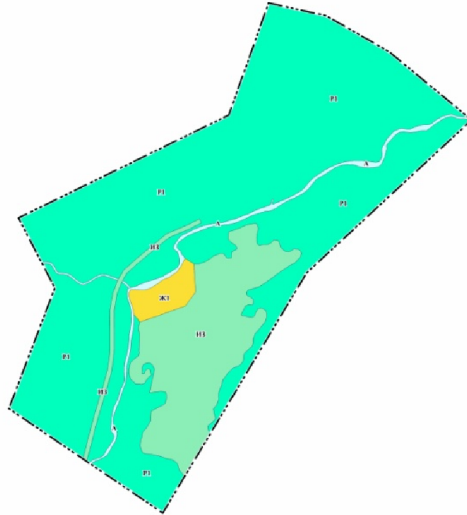
--- граница населённого пункта
Ж1 код функциональной зоны
ул. Подгорная наименование улицы

Должность	ФИО	Подпись	Дата
Руководитель проекта	Фоминцев И.И.		
Участник	Дубоскоко К.В.		
Инженер	Петров Д.И.		
Инженер-проектировщик	Кузнецов С.А.		
Инженер-ОПТ	Полынов В.В.		
Инженер-ОПТ	Корова Ю.С.		
Инженер-разработчик	Калашникова Г.Ф.		
Архитектор	Ильинский И.А.		
Конструктор	Ильинский И.А.		
Инженер-ОПТ	Ильинский И.А.		
Инженер-ОПТ	Ярмолова Т.А.		

Генеральный план			
Населённый пункт п. Верхний Анзас Муниципальное образование "Шерегешское городское поселение" Таштагольского муниципального района Кемеровской области			
Карта функциональных зон		Страницы	Лист
		Лист	Листов
Центр геоинформационных систем и картографии "РГИЗ "Селена" (ИП Фоминцев Иван Николаевич)			

Масштаб 1 : 5 000

**ГЕНЕРАЛЬНЫЙ ПЛАН
НАСЕЛЁННЫЙ ПУНКТ ПОСЁЛОК ВИКТОРЬЕВКА
МУНИЦИПАЛЬНОЕ ОБРАЗОВАНИЕ "ШЕРЕГЕШСКОЕ ГОРОДСКОЕ ПОСЕЛЕНИЕ"
ТАШТАГОЛЬСКОГО МУНИЦИПАЛЬНОГО РАЙОНА КЕМЕРОВСКОЙ ОБЛАСТИ
КАРТА ФУНКЦИОНАЛЬНЫХ ЗОН**



ЭКСПЛИКАЦИЯ ФУНКЦИОНАЛЬНЫХ ЗОН

Условные обозначения	Наименование зоны
Жилые зоны	
ЖЗ	Зона застройки индивидуальными жилыми домами.
Зоны рекреационного назначения	
РЗ	Зона озелененных территорий общего пользования (ассортимент, парки, сква, скверы, бульвары, городские леса).
Зона аэропортов	
А	Зона аэропортов.
Иные зоны	
ИЗ	Иные зоны.

УСЛОВНЫЕ ОБОЗНАЧЕНИЯ:

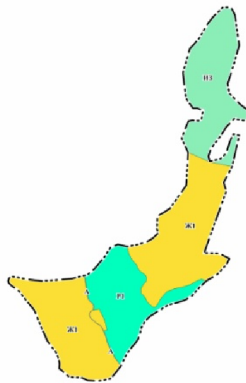
- граница населённого пункта
- код функциональной зоны

Должность	ФИО	Подпись	Дата
Генеральный план	Фомин В.В.		
Устав	Дубинин Е.В.		
Исполнительный директор	Петров С.В.		
Исполнительный директор	Кузнецов С.А.		
Исполнительный директор	Петров В.В.		
Исполнительный директор	Корова В.А.		
Исполнительный директор	Корова Г.В.		
Исполнительный директор	Иванов А.А.		
Исполнительный директор	Иванов В.А.		
Исполнительный директор	Иванов С.А.		

Генеральный план		
Муниципальное образование "Шерегешское городское поселение"		
Муниципальное образование "Шерегешское городское поселение"		
Состав	Лист	Листов
ГП		
Центр территориального управления "ШЗ" "Сель"		
(101 Фомин В.В. (Исполнитель))		

Масштаб 1 : 5 000

**ГЕНЕРАЛЬНЫЙ ПЛАН
НАСЕЛЁННЫЙ ПУНКТ ПОСЁЛОК ДАЛЬНИЙ КЕЗЕК
МУНИЦИПАЛЬНОЕ ОБРАЗОВАНИЕ "ШЕРЕГЕШСКОЕ ГОРОДСКОЕ ПОСЕЛЕНИЕ"
ТАШТАГОЛЬСКОГО МУНИЦИПАЛЬНОГО РАЙОНА КЕМЕРОВСКОЙ ОБЛАСТИ
КАРТА ФУНКЦИОНАЛЬНЫХ ЗОН**



ЭКСПЛИКАЦИЯ ФУНКЦИОНАЛЬНЫХ ЗОН

Условные обозначения	Наименование зоны
Жилые зоны	
ЖЗ	Зона застройки индивидуальными жилыми домами.
Зоны рекреационного назначения	
РЗ	Зона озелененных территорий общего пользования (ассортимент, парки, сква, скверы, бульвары, городские леса).
Зона аэропортов	
А	Зона аэропортов.
Иные зоны	
ИЗ	Иные зоны.

УСЛОВНЫЕ ОБОЗНАЧЕНИЯ:

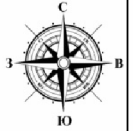
- граница населённого пункта
- код функциональной зоны

Должность	ФИО	Подпись	Дата
Генеральный план	Фомин В.В.		
Устав	Дубинин Е.В.		
Исполнительный директор	Петров С.В.		
Исполнительный директор	Кузнецов С.А.		
Исполнительный директор	Петров В.В.		
Исполнительный директор	Корова В.А.		
Исполнительный директор	Корова Г.В.		
Исполнительный директор	Иванов А.А.		
Исполнительный директор	Иванов В.А.		
Исполнительный директор	Иванов С.А.		

Генеральный план		
Муниципальное образование "Шерегешское городское поселение"		
Муниципальное образование "Шерегешское городское поселение"		
Состав	Лист	Листов
ГП		
Центр территориального управления "ШЗ" "Сель"		
(101 Фомин В.В. (Исполнитель))		

Масштаб 1 : 5 000

**ГЕНЕРАЛЬНЫЙ ПЛАН
НАСЕЛЁННЫЙ ПУНКТ ПОСЁЛОК ЗА-МРАССУ
МУНИЦИПАЛЬНОЕ ОБРАЗОВАНИЕ "ШЕРЕГЕШСКОЕ ГОРОДСКОЕ ПОСЕЛЕНИЕ"
ТАШТАГОЛЬСКОГО МУНИЦИПАЛЬНОГО РАЙОНА КЕМЕРОВСКОЙ ОБЛАСТИ
КАРТА ФУНКЦИОНАЛЬНЫХ ЗОН**



ЭКСПЛИКАЦИЯ ФУНКЦИОНАЛЬНЫХ ЗОН

Условное обозначение	Наименование зоны
Жилые зоны	
Ж1	Зона застройки индивидуальными жилыми домами.
Зоны рекреационного назначения	
Р1	Зона озелененных территорий общего пользования (лесопарки, парки, сады, скверы, бульвары, городские леса).
Зона акваторий	
А	Зона акваторий.
Иные зоны	
ИЗ	Иные зоны.

УСЛОВНЫЕ ОБОЗНАЧЕНИЯ:

- граница населённого пункта
- Ж1 код функциональной зоны
- ул. Горькова наименование улицы

Масштаб 1 : 5 000

Должность	ФИО	Подпись	Дата
Руководитель проекта	Филиппов И.Н.		
Инженер	Дубовиков К.В.		
Инженер Г.В. (основание)	Петров Л.В.		
Инженер (технический надзор)	Кузнецов С.А.		
Инженер ОТН	Полова В.В.		
Инженер ОТН	Карпова Ю.С.		
Инженер (технический надзор)	Каваленко Г.Ф.		
Архитектор	Николаев Л.А.		
Консультант И.С.С. (земельно-кадастровый)	Ильинский И.А.		
Консультант (земельно-кадастровый)	Ярмолова Т.А.		

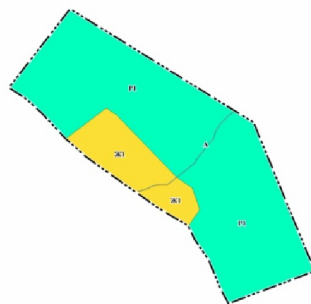
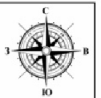
Генеральный план

Населённый пункт п. За-Мрассу
Муниципальное образование "Шерегешское городское поселение"
Таштагольского муниципального района Кемеровской области

Карта функциональных зон

	Страница	Лист	Листов
ГП			
Центр геоинформационной и кадастровой службы "ГЕОЦЕНТР" (ИП Филиппов Иван Николаевич)			

**ГЕНЕРАЛЬНЫЙ ПЛАН
НАСЕЛЁННЫЙ ПУНКТ ПОСЁЛОК ПАРУШКА
МУНИЦИПАЛЬНОЕ ОБРАЗОВАНИЕ "ШЕРЕГЕШСКОЕ ГОРОДСКОЕ ПОСЕЛЕНИЕ"
ТАШТАГОЛЬСКОГО МУНИЦИПАЛЬНОГО РАЙОНА КЕМЕРОВСКОЙ ОБЛАСТИ
КАРТА ФУНКЦИОНАЛЬНЫХ ЗОН**



ЭКСПЛИКАЦИЯ ФУНКЦИОНАЛЬНЫХ ЗОН

Условное обозначение	Наименование зоны
Жилые зоны	
Ж1	Зона застройки индивидуальными жилыми домами.
Зона акваторий	
А	Зона акваторий.
Иные зоны	
ИЗ	Иные зоны.

УСЛОВНЫЕ ОБОЗНАЧЕНИЯ:

- граница населённого пункта
- Ж1 код функциональной зоны

Масштаб 1 : 5 000

Должность	ФИО	Подпись	Дата
Руководитель проекта	Филиппов И.Н.		
Инженер	Дубовиков К.В.		
Инженер Г.В. (основание)	Петров Л.В.		
Инженер (технический надзор)	Кузнецов С.А.		
Инженер ОТН	Полова В.В.		
Инженер ОТН	Карпова Ю.С.		
Инженер (технический надзор)	Каваленко Г.Ф.		
Архитектор	Николаев Л.А.		
Консультант И.С.С. (земельно-кадастровый)	Ильинский И.А.		
Консультант (земельно-кадастровый)	Ярмолова Т.А.		

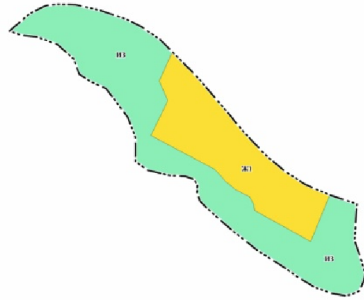
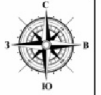
Генеральный план

Населённый пункт п. Парушка
Муниципальное образование "Шерегешское городское поселение"
Таштагольского муниципального района Кемеровской области

Карта функциональных зон

	Страница	Лист	Листов
ГП			
Центр геоинформационной и кадастровой службы "ГЕОЦЕНТР" (ИП Филиппов Иван Николаевич)			

**ГЕНЕРАЛЬНЫЙ ПЛАН
НАСЕЛЁННЫЙ ПУНКТ ПОСЁЛОК СРЕДНИЙ ЧИЛЕЙ
МУНИЦИПАЛЬНОЕ ОБРАЗОВАНИЕ "ШЕРЕГЕШСКОЕ ГОРОДСКОЕ ПОСЕЛЕНИЕ"
ТАШТАГОЛЬСКОГО МУНИЦИПАЛЬНОГО РАЙОНА КЕМЕРОВСКОЙ ОБЛАСТИ
КАРТА ФУНКЦИОНАЛЬНЫХ ЗОН**



ЭКСПЛИКАЦИЯ ФУНКЦИОНАЛЬНЫХ ЗОН

Условное обозначение	Наименование зоны
	Жилые зоны
Ж1	Зона застройки индивидуальными жилыми домами.
	Иные зоны
ИЗ	Иные зоны.

УСЛОВНЫЕ ОБОЗНАЧЕНИЯ:

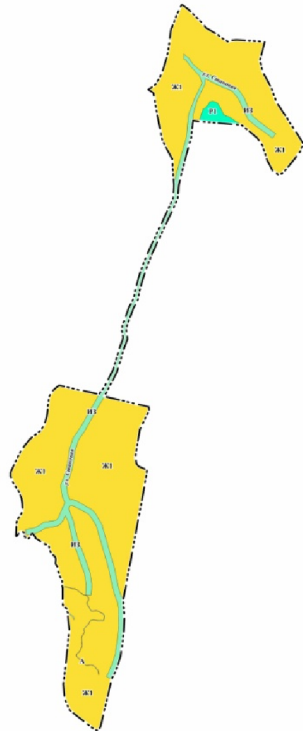
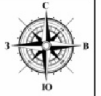
- граница населённого пункта
- код функциональной зоны

Должность	ФИО	Подпись	Дата
Исполнитель проекта	Филиппов И.И.		
Уполномоченный	Дубинина Е.В.		
Инженер	Петров Л.В.		
Архитектор	Курочкин С.А.		
Инженер ИТ	Павлов В.В.		
Инженер ИТ	Королев И.С.		
Инженер	Климовичев Г.Ф.		
Инженер	Иванов Д.А.		
Инженер	Павлова В.А.		
И.О. Уполномоченного	Павлова В.А.		
И.О. Уполномоченного	Жуковская Т.А.		
И.О. Уполномоченного	Иванов Д.А.		

Генеральный план				
Исполнительный отдел «Средний Чилей»				
Муниципальное образование «Шерегешское городское поселение»				
Таштагольский муниципальный район Кемеровской области				
Карта функциональных зон		Состав	Лист	Листов
		ИТ		
		Центр территориального управления		
		№01/01/000000000000		
		001 Филиппов Иван Иванович		

Масштаб 1 : 5 000

**ГЕНЕРАЛЬНЫЙ ПЛАН
НАСЕЛЁННЫЙ ПУНКТ ПОСЁЛОК СУЕТА
МУНИЦИПАЛЬНОЕ ОБРАЗОВАНИЕ "ШЕРЕГЕШСКОЕ ГОРОДСКОЕ ПОСЕЛЕНИЕ"
ТАШТАГОЛЬСКОГО МУНИЦИПАЛЬНОГО РАЙОНА КЕМЕРОВСКОЙ ОБЛАСТИ
КАРТА ФУНКЦИОНАЛЬНЫХ ЗОН**



ЭКСПЛИКАЦИЯ ФУНКЦИОНАЛЬНЫХ ЗОН

Условное обозначение	Наименование зоны
	Жилые зоны
Ж1	Зона застройки индивидуальными жилыми домами.
	Зоны рекреационного назначения
Р1	Зона озелененных территорий общего пользования (лесопарки, парки, сады, скверы, бульвары, городские леса).
	Зона авиаторий
А	Зона авиаторий.
	Иные зоны
ИЗ	Иные зоны.

УСЛОВНЫЕ ОБОЗНАЧЕНИЯ:

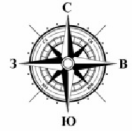
- граница населённого пункта
- код функциональной зоны
- наименование улицы

Должность	ФИО	Подпись	Дата
Исполнитель проекта	Филиппов И.И.		
Уполномоченный	Дубинина Е.В.		
Инженер	Петров Л.В.		
Архитектор	Курочкин С.А.		
Инженер ИТ	Павлов В.В.		
Инженер ИТ	Королев И.С.		
Инженер	Климовичев Г.Ф.		
Инженер	Иванов Д.А.		
Инженер	Павлова В.А.		
И.О. Уполномоченного	Павлова В.А.		
И.О. Уполномоченного	Жуковская Т.А.		
И.О. Уполномоченного	Иванов Д.А.		

Генеральный план				
Исполнительный отдел «Суета»				
Муниципальное образование «Шерегешское городское поселение»				
Таштагольский муниципальный район Кемеровской области				
Карта функциональных зон		Состав	Лист	Листов
		ИТ		
		Центр территориального управления		
		№01/01/000000000000		
		001 Филиппов Иван Иванович		

Масштаб 1 : 5 000

**ГЕНЕРАЛЬНЫЙ ПЛАН
НАСЕЛЁННЫЙ ПУНКТ ПОСЁЛОК ТАЕНЗА
МУНИЦИПАЛЬНОЕ ОБРАЗОВАНИЕ "ШЕРЕГЕШСКОЕ ГОРОДСКОЕ ПОСЕЛЕНИЕ"
ТАШТАГОЛЬСКОГО МУНИЦИПАЛЬНОГО РАЙОНА КЕМЕРОВСКОЙ ОБЛАСТИ
КАРТА ФУНКЦИОНАЛЬНЫХ ЗОН**

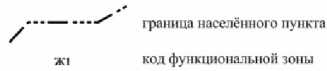


ЭКСПЛИКАЦИЯ ФУНКЦИОНАЛЬНЫХ ЗОН



Условное обозначение	Наименование зоны
Жилые зоны	
Ж1	Зона застройки индивидуальными жилыми домами.
Зоны рекреационного назначения	
Р1	Зона озелененных территорий общего пользования (лесопарки, парки, сады, скверы, бульвары, городские леса).
Иные зоны	
ИЗ	Иные зоны.

УСЛОВНЫЕ ОБОЗНАЧЕНИЯ:

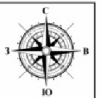


Масштаб 1 : 5 000

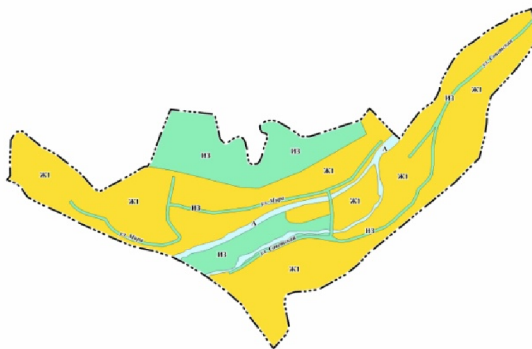
Должность	ФИО	Подпись	Дата
Руководитель проекта	Фоминцев И.В.		
ГИП	Дубинин К.В.		
Инженер ГИС-технологий	Петров Д.В.		
Компьютерный инженер	Куларев С.А.		
Инженер ОПЗ	Попова В.В.		
Инженер ОПЗ	Карпова Ю.С.		
Инженер-экономист	Камышева Г.Ф.		
Администратор	Ильинкин Д.А.		
Специалист ИТ	Ильинских Н.А.		
Специалист ИТ	Иртышова Т.А.		

Генеральный план			
Населённый пункт и. Таенза Муниципальное образование "Шерегешское городское поселение" Таштагольского муниципального района Кемеровской области			
	Страниц	Лист	Листов
Карта функциональных зон	ГП		
	Центр геоинформатизации и кадастра "РКЦ "Земель" (ИП) Фоминцев Иван Иванович(ИП)		

**ГЕНЕРАЛЬНЫЙ ПЛАН
НАСЕЛЁННЫЙ ПУНКТ ПОСЁЛОК УСТЬ-АНЗАС
МУНИЦИПАЛЬНОЕ ОБРАЗОВАНИЕ "ШЕРЕГЕШСКОЕ ГОРОДСКОЕ ПОСЕЛЕНИЕ"
ТАШТАГОЛЬСКОГО МУНИЦИПАЛЬНОГО РАЙОНА КЕМЕРОВСКОЙ ОБЛАСТИ
КАРТА ФУНКЦИОНАЛЬНЫХ ЗОН**




ЭКСПЛИКАЦИЯ ФУНКЦИОНАЛЬНЫХ ЗОН



Условное обозначение	Наименование зоны
Жилые зоны	
Ж1	Зона застройки индивидуальными жилыми домами.
Зоны рекреационного назначения	
Р1	Зона озелененных территорий общего пользования (лесопарки, парки, сады, скверы, бульвары, городские леса).
Зоны автаторий	
А	Зона автаторий.
Иные зоны	
ИЗ	Иные зоны.

УСЛОВНЫЕ ОБОЗНАЧЕНИЯ:

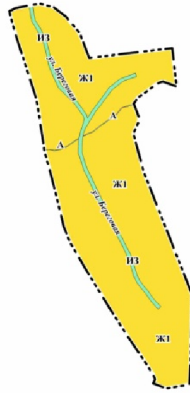
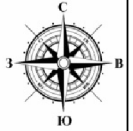


Масштаб 1 : 5 000

Должность	ФИО	Подпись	Дата
Руководитель проекта	Фоминцев И.В.		
ГИП	Дубинин К.В.		
Инженер ГИС-технологий	Петров Д.В.		
Компьютерный инженер	Куларев С.А.		
Инженер ОПЗ	Попова В.В.		
Инженер ОПЗ	Карпова Ю.С.		
Инженер-экономист	Камышева Г.Ф.		
Администратор	Ильинкин Д.А.		
Специалист ИТ	Ильинских Н.А.		
Специалист ИТ	Иртышова Т.А.		

Генеральный план			
Населённый пункт и. Усть-Анзас Муниципальное образование "Шерегешское городское поселение" Таштагольского муниципального района Кемеровской области			
	Страниц	Лист	Листов
Карта функциональных зон	ГП		
	Центр геоинформатизации и кадастра "РКЦ "Земель" (ИП) Фоминцев Иван Иванович(ИП)		

**ГЕНЕРАЛЬНЫЙ ПЛАН
НАСЕЛЁННЫЙ ПУНКТ ПОСЁЛОК ЧАЗЫ-БУК
МУНИЦИПАЛЬНОЕ ОБРАЗОВАНИЕ "ШЕРЕГЕШСКОЕ ГОРОДСКОЕ ПОСЕЛЕНИЕ"
ТАШТАГОЛЬСКОГО МУНИЦИПАЛЬНОГО РАЙОНА КЕМЕРОВСКОЙ ОБЛАСТИ
КАРТА ФУНКЦИОНАЛЬНЫХ ЗОН**



ЭКСПЛИКАЦИЯ ФУНКЦИОНАЛЬНЫХ ЗОН

Условное обозначение	Наименование зоны
Жилые зоны	
Ж1	Зона застройки индивидуальными жилыми домами.
Зона акваторий	
А	Зона акваторий.
Иные зоны	
ИЗ	Иные зоны.

УСЛОВНЫЕ ОБОЗНАЧЕНИЯ:

- граница населённого пункта
- код функциональной зоны
- наименование улицы

Масштаб 1 : 5 000

Должность	ФИО	Подпись	Дата
Руководитель проекта	Фоминичев И.Н.		
Участник	Дубожинов К.В.		
Инженер	Петров Д.В.		
УВ. - специалист	Кузнецов С.А.		
Клиентский менеджер	Кузнецов С.А.		
Инженер ОТН	Болова В.В.		
Инженер ОТН	Карпова Ю.С.		
Исполнитель	Кавалкина Г.Ф.		
Архитектор	Никитин А.А.		
Консультант	Ильиничев И.А.		
И.О.С.С.С.С.	Ильиничев И.А.		
Консультант	Ярмолова Т.А.		
Ведущий архитектор	Ярмолова Т.А.		

Генеральный план			
Посёлок Чазы-Бук Муниципальное образование "Шерегешское городское поселение" Таштагольского муниципального района Кемеровской области			
Карта функциональных зон	Страница	Лист	Листов
	ГП		
Центр градостроительного проектирования и кадастра "УРД "Земель" (ИН) Филиппов Иван Николаевич			

