



ПРАВИТЕЛЬСТВО
КЕМЕРОВСКОЙ ОБЛАСТИ - КУЗБАССА

ПОСТАНОВЛЕНИЕ

от « 30 » сентября 2021 г. № 597
г. Кемерово

**Об изменении площадей и границ земель,
на которых расположены леса,
указанные в пункте 3 части 1 статьи 114
Лесного кодекса Российской Федерации,
Яйского лесничества Кемеровской области**

В соответствии со статьей 82 Лесного кодекса Российской Федерации, постановлением Правительства Российской Федерации от 21.12.2019 № 1755 «Об утверждении Правил изменения границ земель, на которых располагаются леса, указанные в пунктах 3 и 4 части 1 статьи 114 Лесного кодекса Российской Федерации, и определения функциональных зон в лесах, расположенных в лесопарковых зонах», подпунктом 5-4 статьи 3 Закона Кемеровской области от 13.06.2007 № 75-ОЗ «О разграничении полномочий между органами государственной власти Кемеровской области в сфере лесных отношений», на основании согласования проектной документации по проектированию границ в зеленых зонах Яйского лесничества Кемеровской области Федеральным агентством лесного хозяйства от 18.06.2021 № АВ-03-27/12799 и приказа Департамента лесного комплекса Кузбасса от 24.06.2021 № 01-06/1245 «Об утверждении проектной документации по изменению границ лесов, расположенных в зеленых зонах Яйского лесничества Кемеровской области» Правительство Кемеровской области - Кузбасса п о с т а н о в л я е т:

1. Исключить из границ земель, на которых расположены леса, указанные в пункте 3 части 1 статьи 114 Лесного кодекса Российской Федерации (далее - леса в зеленых зонах), Яйского лесничества Кемеровской области лесной участок площадью 13,7708 га, расположенный в кварталах № 34 (части выделов 2, 10), № 39 (части выделов 3, 5, 6), № 40 (часть выдела 11), № 41 (части выделов 2, 6) Яйского участкового лесничества, урочище Яйское, № 20 (части выделов 4, 5), № 25 (часть выдела 2) Анжерского участкового лесничества, урочище Анжеро-Судженское,

в соответствии с описанием местоположения границ лесного участка согласно приложению № 1 к настоящему постановлению.

2. Включить в границы земель, на которых расположены леса в зеленых зонах, Яйского лесничества Кемеровской области лесной участок площадью 13,7708 га, расположенный в квартале № 6 (выделы 13, 32, части выделов 12, 16) Яйского участкового лесничества, урочище Чиндатское, в соответствии с описанием местоположения границ лесного участка согласно приложению № 2 к настоящему постановлению.

3. Департаменту лесного комплекса Кузбасса обеспечить в установленном порядке внесение сведений об изменении границ земель, на которых расположены леса в зеленых зонах, Яйского лесничества Кемеровской области в государственный лесной реестр.

4. Настоящее постановление подлежит опубликованию на сайте «Электронный бюллетень Правительства Кемеровской области – Кузбасса».

5. Контроль за исполнением настоящего постановления возложить на заместителя председателя Правительства Кемеровской области - Кузбасса (по агропромышленному комплексу) Харитонову А.В.

Первый заместитель председателя
Правительства Кемеровской области -
Кузбасса - министр финансов Кузбасса



И.Ю. Малахов

Приложение № 1
к постановлению Правительства
Кемеровской области – Кузбасса
от 30 сентября 2021 г. № 597

Текстовое и графическое описание местоположения границ лесного участка, исключаемого из границ земель, на которых расположены леса, указанные в пункте 3 части 1 статьи 114 Лесного кодекса Российской Федерации

Прохождение границы		Описание прохождения границы
от точки	до точки	
1	2	3
ЧЗУ1(1)		
1	2	Граница проходит от точки 1 до точки 2 в юго-западном направлении, румб ЮЗ:77°11,68', протяженность границы составляет 22,69 м
2	3	Граница проходит от точки 2 до точки 3 в северо-западном направлении, румб СЗ:82°48,39', протяженность границы составляет 1,04 м
3	4	Граница проходит от точки 3 до точки 4 в северо-западном направлении, румб СЗ:82°42,46', протяженность границы составляет 9,77 м
4	5	Граница проходит от точки 4 до точки 5 в северо-западном направлении, румб СЗ:82°27,44', протяженность границы составляет 13,1 м
5	6	Граница проходит от точки 5 до точки 6 в северо-восточном направлении, румб СВ:68°45,88', протяженность границы составляет 43,24 м
6	1	Граница проходит от точки 6 до точки 1 в юго-восточном направлении, румб ЮВ:21°59,3', протяженность границы составляет 14,8 м
ЧЗУ1(2)		
7	8	Граница проходит от точки 7 до точки 8 в северо-западном направлении, румб СЗ:85°54,23', протяженность границы составляет 111,72 м
8	9	Граница проходит от точки 8 до точки 9 в северо-восточном направлении, румб СВ:22°43,36', протяженность границы составляет 6,01 м
9	7	Граница проходит от точки 9 до точки 7 в юго-восточном направлении, румб ЮВ:82°56,18', протяженность границы составляет 109,94 м
ЧЗУ1(3)		
10	11	Граница проходит от точки 10 до точки 11 в юго-западном направлении, румб ЮЗ:45°43,64', протяженность границы составляет 23,95 м
11	12	Граница проходит от точки 11 до точки 12 в северо-западном направлении, румб СЗ:86°20,42', протяженность границы составляет 18,02 м

1	2	3
12	13	Граница проходит от точки 12 до точки 13 в северо-западном направлении, румб СЗ:17°54,31', протяженность границы составляет 21,89 м
13	14	Граница проходит от точки 13 до точки 14 в юго-восточном направлении, румб ЮВ:82°50,16', протяженность границы составляет 18,2 м
14	10	Граница проходит от точки 14 до точки 10 в юго-восточном направлении, румб ЮВ:82°50,37', протяженность границы составляет 23,99 м
ЧЗУ1(4)		
15	16	Граница проходит от точки 15 до точки 16 в юго-западном направлении, румб ЮЗ:21°56,12', протяженность границы составляет 2,38 м
16	17	Граница проходит от точки 16 до точки 17 в северо-западном направлении, румб СЗ:83°5,49', протяженность границы составляет 6,24 м
17	18	Граница проходит от точки 17 до точки 18 в северо-западном направлении, румб СЗ:17°26,83', протяженность границы составляет 2,94 м
18	15	Граница проходит от точки 18 до точки 15 в юго-восточном направлении, румб ЮВ:80°26,66', протяженность границы составляет 8,07 м
ЧЗУ1(5)		
19	20	Граница проходит от точки 19 до точки 20 в юго-западном направлении, румб ЮЗ:31°20,31', протяженность границы составляет 21,77 м
20	21	Граница проходит от точки 20 до точки 21 в северо-западном направлении, румб СЗ:82°18,11', протяженность границы составляет 305,78 м
21	22	Граница проходит от точки 21 до точки 22 в северо-восточном направлении, румб СВ:36°22,51', протяженность границы составляет 5,33 м
22	23	Граница проходит от точки 22 до точки 23 в северо-восточном направлении, румб СВ:56°36,34', протяженность границы составляет 22,57 м
23	24	Граница проходит от точки 23 до точки 24 в юго-восточном направлении, румб ЮВ:82°56,44', протяженность границы составляет 75,67 м
24	25	Граница проходит от точки 24 до точки 25 в юго-восточном направлении, румб ЮВ:82°7,68', протяженность границы составляет 37,68 м
25	26	Граница проходит от точки 25 до точки 26 в юго-восточном направлении, румб ЮВ:82°13,15', протяженность границы составляет 115,08 м
26	27	Граница проходит от точки 26 до точки 27 в юго-восточном направлении, румб ЮВ:68°20,69', протяженность границы составляет 9,46 м
27	28	Граница проходит от точки 27 до точки 28 в юго-восточном направлении, румб ЮВ:86°40,18', протяженность границы составляет 20,48 м

1	2	3
28	29	Граница проходит от точки 28 до точки 29 в северо-восточном направлении, румб СВ:72°1,85', протяженность границы составляет 1,56 м
29	19	Граница проходит от точки 29 до точки 19 в юго-восточном направлении, румб ЮВ:82°9,99', протяженность границы составляет 35,51 м
ЧЗУ1(6)		
30	31	Граница проходит от точки 30 до точки 31 в юго-западном направлении, румб ЮЗ:14°24,64', протяженность границы составляет 7,8 м
31	32	Граница проходит от точки 31 до точки 32 в северо-западном направлении, румб СЗ:84°55,47', протяженность границы составляет 43,18 м
32	33	Граница проходит от точки 32 до точки 33 в северо-западном направлении, румб СЗ:52°49,85', протяженность границы составляет 11,11 м
33	34	Граница проходит от точки 33 до точки 34 в северо-западном направлении, румб СЗ:51°2,93', протяженность границы составляет 10,13 м
34	35	Граница проходит от точки 34 до точки 35 в юго-восточном направлении, румб ЮВ:82°7,92', протяженность границы составляет 27,83 м
35	30	Граница проходит от точки 35 до точки 30 в юго-восточном направлении, румб ЮВ:80°46,49', протяженность границы составляет 34,56 м
ЧЗУ1(7)		
36	37	Граница проходит от точки 36 до точки 37 в северо-западном направлении, румб СЗ:69°21,55', протяженность границы составляет 83,8 м
37	38	Граница проходит от точки 37 до точки 38 в северо-западном направлении, румб СЗ:32°47,68', протяженность границы составляет 8,7 м
38	39	Граница проходит от точки 38 до точки 39 в северо-восточном направлении, румб СВ:69°48,4', протяженность границы составляет 51,22 м
39	36	Граница проходит от точки 39 до точки 36 в юго-восточном направлении, румб ЮВ:32°44,34', протяженность границы составляет 64,83 м
ЧЗУ1(8)		
40	41	Граница проходит от точки 40 до точки 41 в юго-восточном направлении, румб ЮВ:69°45,13', протяженность границы составляет 54,18 м
41	42	Граница проходит от точки 41 до точки 42 в северо-западном направлении, румб СЗ:87°10,76', протяженность границы составляет 19,91 м
42	40	Граница проходит от точки 42 до точки 40 в северо-западном направлении, румб СЗ:60°7,78', протяженность границы составляет 35,68 м

1	2	3
ЧЗУ1(9)		
43	44	Граница проходит от точки 43 до точки 44 в северо-западном направлении, румб СЗ:48°23,12', протяженность границы составляет 65,74 м
44	45	Граница проходит от точки 44 до точки 45 в северо-западном направлении, румб СЗ:11°3,38', протяженность границы составляет 42,08 м
45	46	Граница проходит от точки 45 до точки 46 в северо-восточном направлении, румб СВ:9°55,06', протяженность границы составляет 3,31 м
46	43	Граница проходит от точки 46 до точки 43 в юго-восточном направлении, румб ЮВ:32°42,38', протяженность границы составляет 104,84 м
ЧЗУ1(10)		
47	48	Граница проходит от точки 47 до точки 48 в юго-западном направлении, румб ЮЗ:53°57,73', протяженность границы составляет 40,08 м
48	49	Граница проходит от точки 48 до точки 49 в северо-западном направлении, румб СЗ:32°39,13', протяженность границы составляет 163,68 м
49	50	Граница проходит от точки 49 до точки 50 в юго-восточном направлении, румб ЮВ:45°29,67', протяженность границы составляет 11,47 м
50	51	Граница проходит от точки 50 до точки 51 в юго-восточном направлении, румб ЮВ:44°3,74', протяженность границы составляет 18,15 м
51	52	Граница проходит от точки 51 до точки 52 в юго-восточном направлении, румб ЮВ:44°27,72', протяженность границы составляет 42,17 м
52	53	Граница проходит от точки 52 до точки 53 в юго-восточном направлении, румб ЮВ:49°15,09', протяженность границы составляет 49,79 м
53	47	Граница проходит от точки 53 до точки 47 в юго-восточном направлении, румб ЮВ:46°54,71', протяженность границы составляет 44,72 м
ЧЗУ1(11)		
54	55	Граница проходит от точки 54 до точки 55 в юго-западном направлении, румб ЮЗ:38°33,18', протяженность границы составляет 16,75 м
55	56	Граница проходит от точки 55 до точки 56 в северо-западном направлении, румб СЗ:69°19,12', протяженность границы составляет 25,17 м
56	57	Граница проходит от точки 56 до точки 57 в северо-западном направлении, румб СЗ:33°3,21', протяженность границы составляет 6,49 м
57	58	Граница проходит от точки 57 до точки 58 в северо-западном направлении, румб СЗ:32°40,72', протяженность границы составляет 145,96 м
58	59	Граница проходит от точки 58 до точки 59 в северо-восточном направлении, румб СВ:48°27,6', протяженность границы составляет 29,53 м

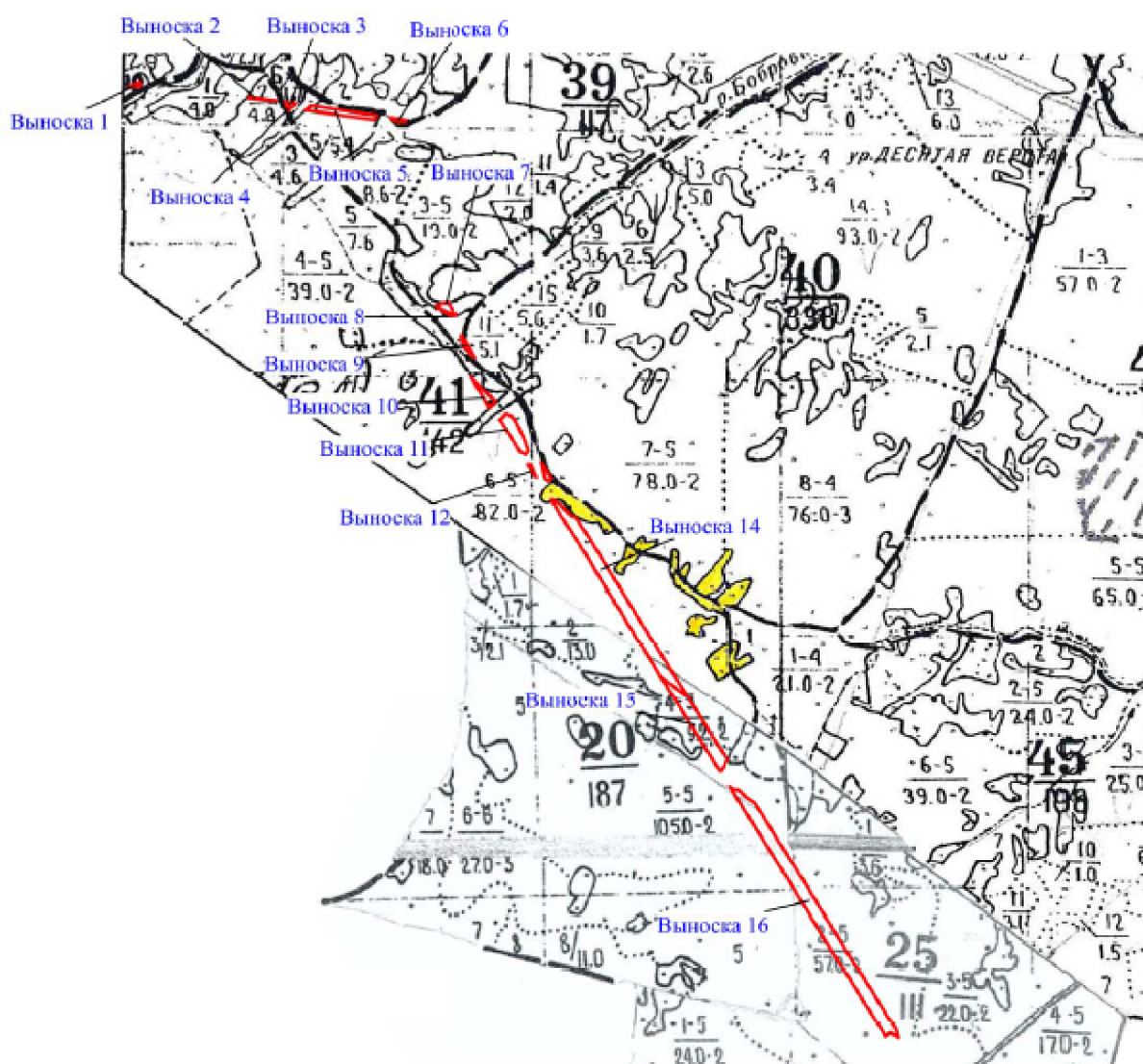
1	2	3
59	60	Граница проходит от точки 59 до точки 60 в северо-восточном направлении, румб СВ:35°27,47', протяженность границы составляет 5,84 м
60	61	Граница проходит от точки 60 до точки 61 в юго-восточном направлении, румб ЮВ:65°14,5', протяженность границы составляет 28,51 м
61	62	Граница проходит от точки 61 до точки 62 в юго-восточном направлении, румб ЮВ:32°41,61', протяженность границы составляет 29,66 м
62	63	Граница проходит от точки 62 до точки 63 в юго-восточном направлении, румб ЮВ:25°17,13', протяженность границы составляет 75,5 м
63	54	Граница проходит от точки 63 до точки 54 в юго-восточном направлении, румб ЮВ:21°5,82', протяженность границы составляет 46,37 м
ЧЗУ1(12)		
64	65	Граница проходит от точки 64 до точки 65 в северо-западном направлении, румб СЗ:21°42,97', протяженность границы составляет 6,24 м
65	66	Граница проходит от точки 65 до точки 66 в северо-западном направлении, румб СЗ:24°40,48', протяженность границы составляет 52,2 м
66	67	Граница проходит от точки 66 до точки 67 в северо-западном направлении, румб СЗ:86°27,5', протяженность границы составляет 11,33 м
67	64	Граница проходит от точки 67 до точки 64 в юго-восточном направлении, румб ЮВ:33°17,31', протяженность границы составляет 64,52 м
ЧЗУ1(13)		
68	69	Граница проходит от точки 68 до точки 69 в северо-западном направлении, румб СЗ:32°42,46', протяженность границы составляет 57,43 м
69	70	Граница проходит от точки 69 до точки 70 в северо-западном направлении, румб СЗ:33°15,47', протяженность границы составляет 20,22 м
70	71	Граница проходит от точки 70 до точки 71 в юго-восточном направлении, румб ЮВ:16°27,45', протяженность границы составляет 9,99 м
71	72	Граница проходит от точки 71 до точки 72 в юго-восточном направлении, румб ЮВ:12°34,41', протяженность границы составляет 58,34 м
72	73	Граница проходит от точки 72 до точки 73 в юго-восточном направлении, румб ЮВ:53°32,2', протяженность границы составляет 17,2 м
73	68	Граница проходит от точки 73 до точки 68 в северо-восточном направлении, румб СВ:47°56,9', протяженность границы составляет 17,18 м
ЧЗУ1(14)		
74	75	Граница проходит от точки 74 до точки 75 в северо-западном направлении, румб СЗ:32°42,5', протяженность границы составляет 837,88 м

1	2	3
75	76	Граница проходит от точки 75 до точки 76 в северо-западном направлении, румб СЗ:79°36,91', протяженность границы составляет 16,64 м
76	77	Граница проходит от точки 76 до точки 77 в северо-западном направлении, румб СЗ:46°41,29', протяженность границы составляет 70,81 м
77	78	Граница проходит от точки 77 до точки 78 в северо-западном направлении, румб СЗ:60°40,16', протяженность границы составляет 32,25 м
78	79	Граница проходит от точки 78 до точки 79 в юго-западном направлении, румб ЮЗ:75°44,13', протяженность границы составляет 4,26 м
79	80	Граница проходит от точки 79 до точки 80 в юго-восточном направлении, румб ЮВ:33°12,47', протяженность границы составляет 188,82 м
80	81	Граница проходит от точки 80 до точки 81 в юго-восточном направлении, румб ЮВ:32°30,06', протяженность границы составляет 632,05 м
81	74	Граница проходит от точки 81 до точки 74 в юго-восточном направлении, румб ЮВ:53°50,45', протяженность границы составляет 136,09 м
ЧЗУ1(15)		
82	74	Граница проходит от точки 82 до точки 83 в северо-западном направлении, румб СЗ:32°42,53', протяженность границы составляет 291,71 м
74	81	Граница проходит от точки 83 до точки 84 в северо-западном направлении, румб СЗ:53°50,45', протяженность границы составляет 136,09 м
81	85	Граница проходит от точки 84 до точки 85 в юго-восточном направлении, румб ЮВ:32°30,22', протяженность границы составляет 326,43 м
85	86	Граница проходит от точки 85 до точки 86 в юго-восточном направлении, румб ЮВ:32°35,25', протяженность границы составляет 49,87 м
86	87	Граница проходит от точки 86 до точки 87 в юго-восточном направлении, румб ЮВ:32°40,63', протяженность границы составляет 70,6 м
87	88	Граница проходит от точки 87 до точки 88 в северо-восточном направлении, румб СВ:36°34,76', протяженность границы составляет 23,66 м
88	82	Граница проходит от точки 88 до точки 82 в северо-восточном направлении, румб СВ:22°8,41', протяженность границы составляет 34,55 м
ЧЗУ1(16)		
89	90	Граница проходит от точки 89 до точки 90 в северо-западном направлении, румб СЗ:16°25,52', протяженность границы составляет 33,46 м
90	91	Граница проходит от точки 90 до точки 91 в северо-западном направлении, румб СЗ:32°43,23', протяженность границы составляет 258,5 м

1	2	3
91	92	Граница проходит от точки 91 до точки 92 в северо-западном направлении, румб СЗ:32°42,49', протяженность границы составляет 514,16 м
92	93	Граница проходит от точки 92 до точки 93 в северо-западном направлении, румб СЗ:32°42,52', протяженность границы составляет 283,36 м
93	94	Граница проходит от точки 93 до точки 94 в северо-западном направлении, румб СЗ:52°29,49', протяженность границы составляет 89 м
94	95	Граница проходит от точки 94 до точки 95 в юго-западном направлении, румб ЮЗ:73°48,65', протяженность границы составляет 6,13 м
95	96	Граница проходит от точки 95 до точки 96 в северо-западном направлении, румб СЗ:68°33,05', протяженность границы составляет 13,29 м
96	97	Граница проходит от точки 96 до точки 97 в северо-западном направлении, румб СЗ:55°15,82', протяженность границы составляет 16,71 м
97	98	Граница проходит от точки 97 до точки 98 в юго-восточном направлении, румб ЮВ:32°40,52', протяженность границы составляет 466,53 м
98	99	Граница проходит от точки 98 до точки 99 в юго-восточном направлении, румб ЮВ:32°45,07', протяженность границы составляет 693,95 м
99	100	Граница проходит от точки 99 до точки 100 в юго-восточном направлении, румб ЮВ:15°27,19', протяженность границы составляет 7,36 м
100	101	Граница проходит от точки 100 до точки 101 в северо-восточном направлении, румб СВ:49°54,65', протяженность границы составляет 27,67 м
101	89	Граница проходит от точки 101 до точки 89 в юго-восточном направлении, румб ЮВ:55°52,94', протяженность границы составляет 39,03 м


п/п	Характеристики лесного участка	Описание характеристик
1	Описание местоположения границ лесного участка	Кемеровская область, Яйский муниципальный округ, Яйское лесничество, Яйское участковое лесничество, урочище Яйское, кварталы № 34 (части выделов 2, 10), № 39 (части выделов 3, 5, 6), № 40 (часть выдела 11), № 41 (части выделов 2, 6), Анжеро-Судженский городской округ, Яйское лесничество, Анжерское участковое лесничество, урочище Анжеро-Судженское, кварталы № 20 (части выделов 4, 5), № 25 (часть выдела 2)
2	Площадь лесного участка	13,7708 га
3	Система координат	МСК-42, зона 1

План границ лесного участка

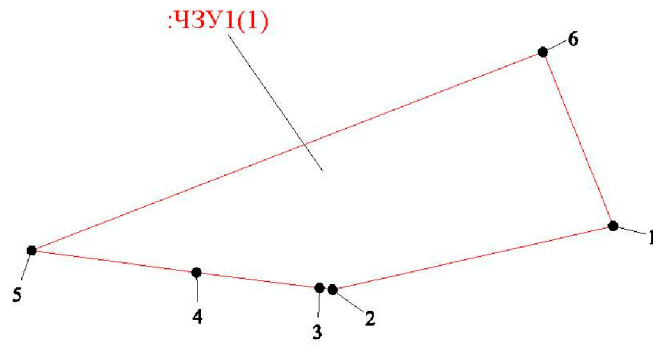


Масштаб 1: 25000

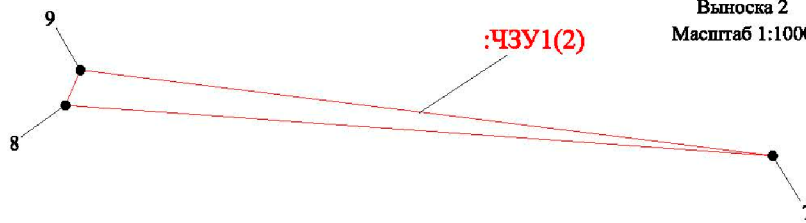
Используемые условные знаки и обозначения:

 - граница лесного участка

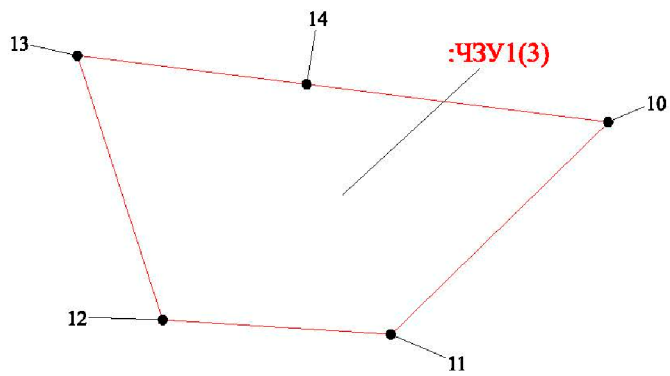
Выноска 1
Масштаб 1:500



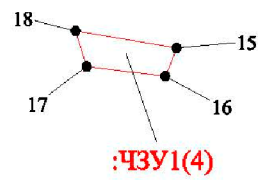
Выноска 2
Масштаб 1:1000

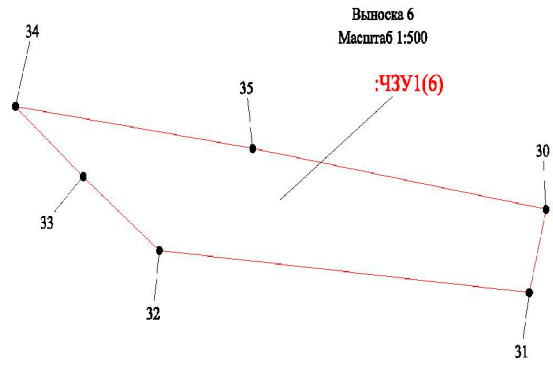
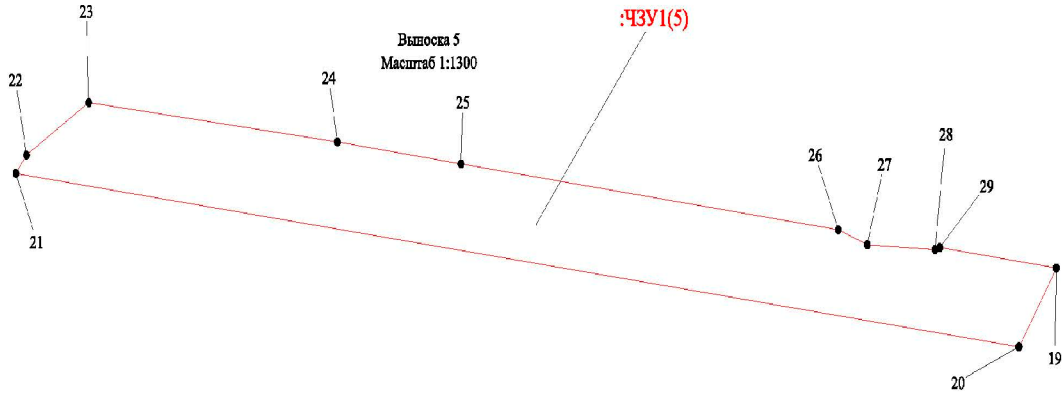


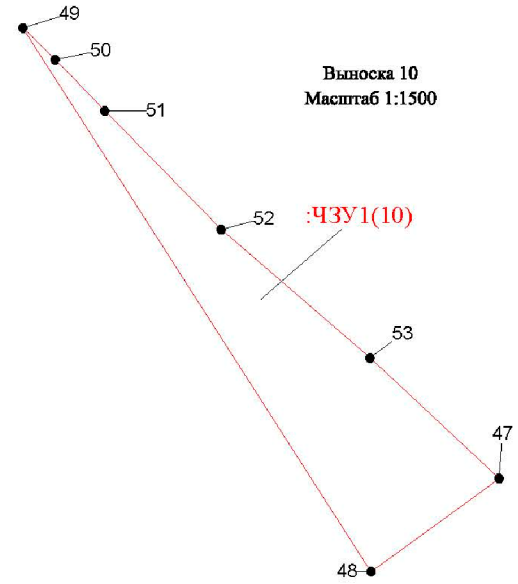
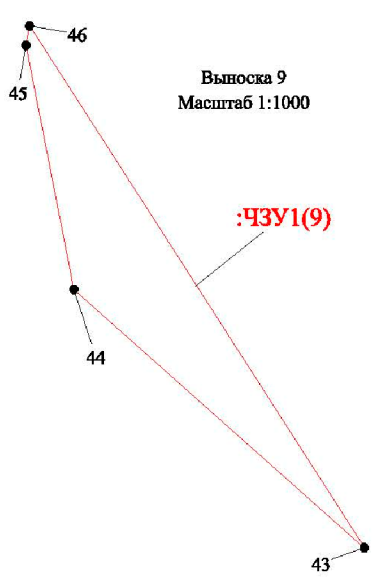
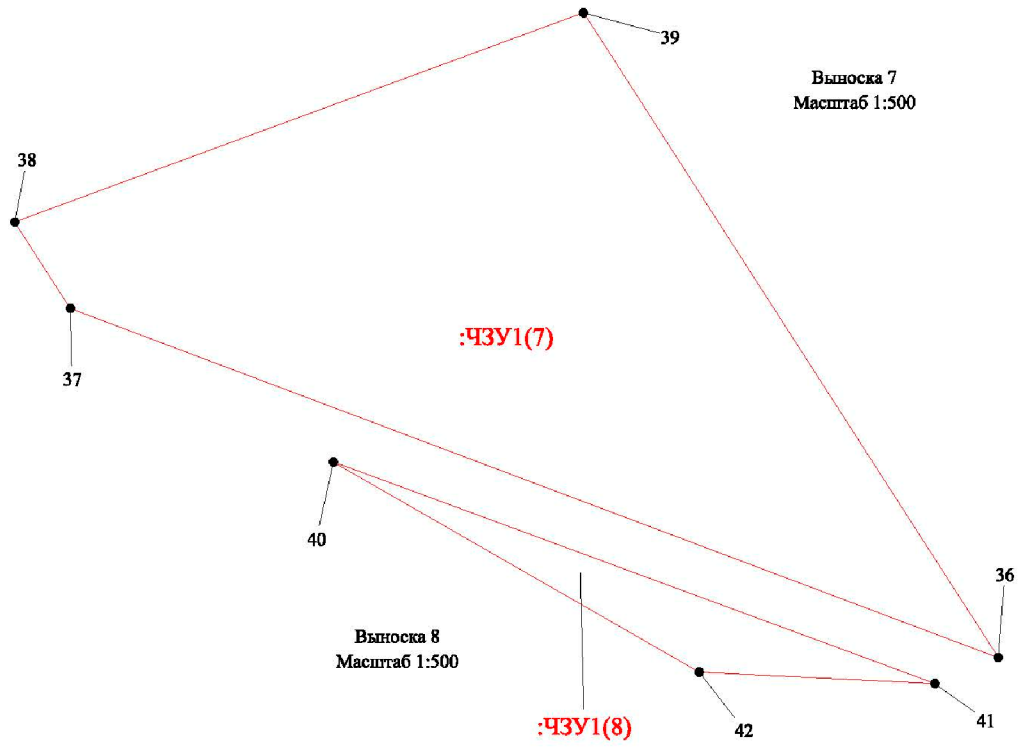
Выноска 3
Масштаб 1:500

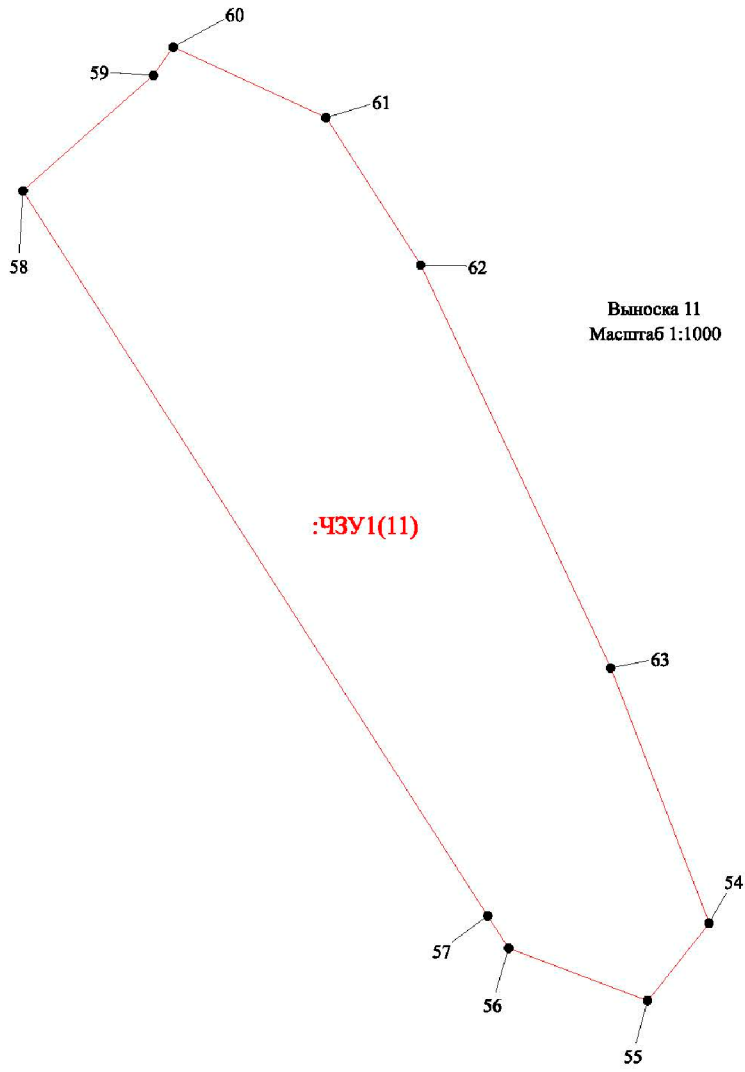


Выноска 4
Масштаб 1:500

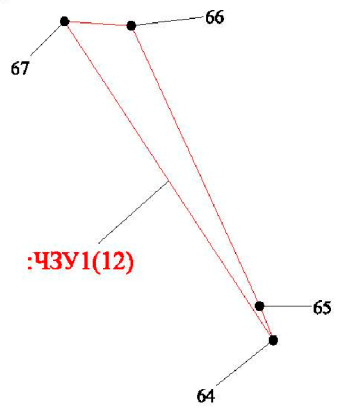




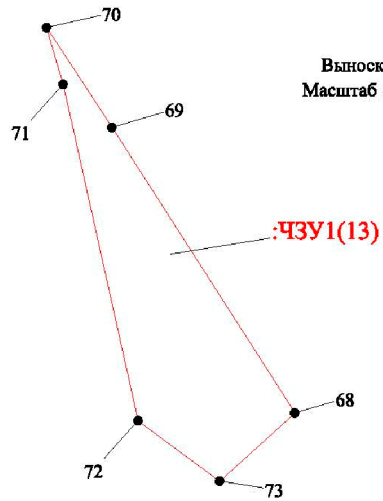


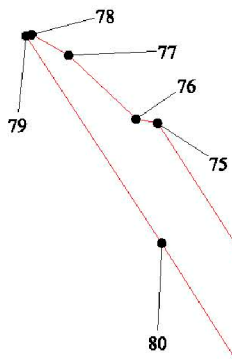


Выноска 12
Масштаб 1:1000



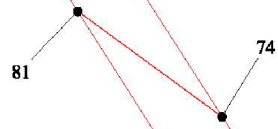
Выноска 13
Масштаб 1:1000





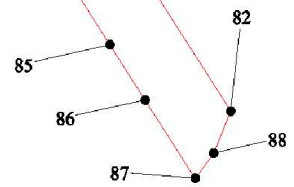
Выноска 14
Масштаб 1:4500

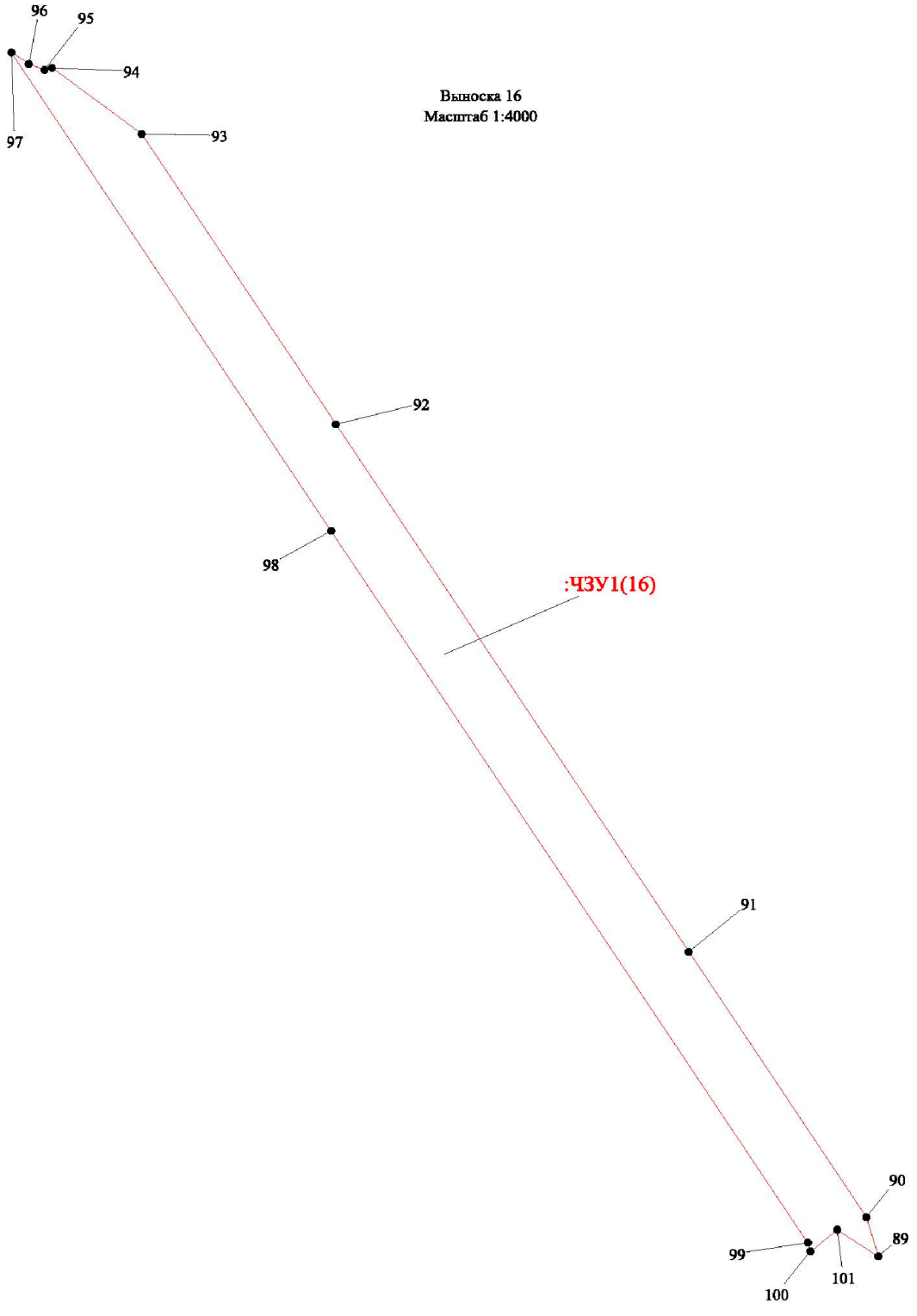
:ЧЗУ1(14)



Выноска 15
Масштаб 1:4500

:ЧЗУ1(15)





Выноска 16
Масштаб 1:4000

Обозначение характерных точек границ	Координаты, м	
	X	Y
1	2	3
Обозначение части: ЧЗУ1(1)		
1	702945,49	1351221,22
2	702940,46	1351199,09
3	702940,59	1351198,06
4	702941,83	1351188,37
5	702943,55	1351175,38
6	702959,21	1351215,68
1	702945,49	1351221,22
Обозначение части: ЧЗУ1(2)		
7	702894,50	1351764,69
8	702902,48	1351653,26
9	702908,02	1351655,58
7	702894,50	1351764,69
Обозначение части: ЧЗУ1(3)		
10	702884,93	1351842,20
11	702868,21	1351825,05
12	702869,36	1351807,07
13	702890,19	1351800,34
14	702887,92	1351818,40
10	702884,93	1351842,20
Обозначение части: ЧЗУ1(4)		
15	702859,96	1351817,62
16	702857,75	1351816,73
17	702858,50	1351810,54
18	702861,30	1351809,66
15	702859,96	1351817,62
Обозначение части: ЧЗУ1(5)		
19	702841,54	1352169,88
20	702822,95	1352158,56
21	702863,91	1351855,54
22	702868,20	1351858,70
23	702880,62	1351877,54
24	702871,32	1351952,64
25	702866,16	1351989,96
26	702850,58	1352103,98
27	702847,09	1352112,77
28	702845,90	1352133,22
29	702846,38	1352134,70
19	702841,54	1352169,88
Обозначение части: ЧЗУ1(6)		
30	702824,82	1352285,15
31	702817,27	1352283,21
32	702821,09	1352240,20
33	702827,80	1352231,35

1	2	3
34	702834,17	1352223,47
35	702830,36	1352251,04
30	702824,82	1352285,15
Обозначение части: ЧЗУ1(7)		
36	702020,80	1352482,09
37	702050,34	1352403,67
38	702057,65	1352398,96
39	702075,33	1352447,03
36	702020,80	1352482,09
Обозначение части: ЧЗУ1(8)		
40	702037,35	1352425,90
41	702018,60	1352476,73
42	702019,58	1352456,84
40	702037,35	1352425,90
Обозначение части: ЧЗУ1(9)		
43	701888,58	1352567,09
44	701932,24	1352517,94
45	701973,54	1352509,87
46	701976,80	1352510,44
43	701888,58	1352567,09
Обозначение части: ЧЗУ1(10)		
47	701690,28	1352682,52
48	701666,70	1352650,11
49	701804,51	1352561,80
50	701796,47	1352569,98
51	701783,43	1352582,60
52	701753,33	1352612,14
53	701720,83	1352649,86
47	701690,28	1352682,52
Обозначение части: ЧЗУ1(11)		
54	701520,38	1352780,88
55	701507,28	1352770,44
56	701516,17	1352746,89
57	701521,61	1352743,35
58	701644,47	1352664,54
59	701664,05	1352686,64
60	701668,81	1352690,03
61	701656,87	1352715,92
62	701631,91	1352731,94
63	701563,64	1352764,19
54	701520,38	1352780,88
Обозначение части: ЧЗУ1(12)		
64	701415,13	1352813,27
65	701420,93	1352810,96
66	701468,36	1352789,17
67	701469,06	1352777,86
64	701415,13	1352813,27

1	2	3
Обозначение части: ЧЗУ1(13)		
68	701412,30	1352874,25
69	701460,62	1352843,22
70	701477,53	1352832,13
71	701467,95	1352834,96
72	701411,01	1352847,66
73	701400,79	1352861,49
68	701412,30	1352874,25
Обозначение части: ЧЗУ1(14)		
74	700554,90	1353424,87
75	701259,92	1352972,11
76	701262,92	1352955,74
77	701311,49	1352904,22
78	701327,29	1352876,10
79	701326,24	1352871,97
80	701168,26	1352975,38
81	700635,20	1353314,99
74	700554,90	1353424,87
Обозначение части: ЧЗУ1(15)		
82	700309,45	1353582,50
74	700554,90	1353424,87
81	700635,20	1353314,99
85	700359,90	1353490,40
86	700317,88	1353517,26
87	700258,45	1353555,38
88	700277,45	1353569,48
82	700309,45	1353582,50
Обозначение части: ЧЗУ1(16)		
89	699214,82	1354274,38
90	699246,91	1354264,92
91	699464,39	1354125,19
92	699897,02	1353847,36
93	700135,45	1353694,24
94	700189,64	1353623,64
95	700187,93	1353617,75
96	700192,79	1353605,38
97	700202,31	1353591,65
98	699809,61	1353843,52
99	699225,98	1354218,94
100	699218,89	1354220,90
101	699236,71	1354242,07
89	699214,82	1354274,38

Приложение № 2
к постановлению Правительства
Кемеровской области – Кузбасса
от 30 сентября 2021 г. № 597

Текстовое и графическое описание местоположения границ лесного участка, включаемого в границы земель, на которых расположены леса, указанные в пункте 3 части 1 статьи 114 Лесного кодекса Российской Федерации

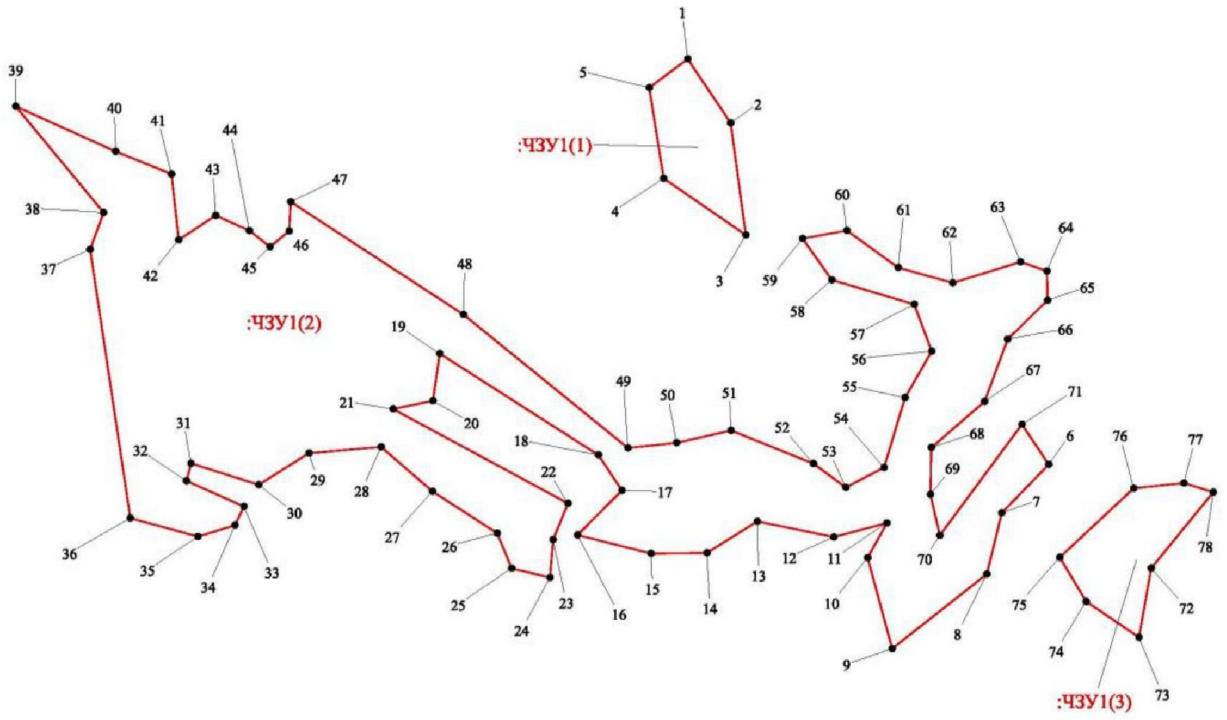
Прохождение границы		Описание прохождения границы
от точки	до точки	
1	2	3
ЧЗУ1(1)		
1	2	Граница проходит от точки 1 до точки 2 в юго-восточном направлении, румб ЮВ:33°32,92', протяженность границы составляет 66,32 м
2	3	Граница проходит от точки 2 до точки 3 в юго-восточном направлении, румб ЮВ:7°39,21', протяженность границы составляет 97,76 м
3	4	Граница проходит от точки 3 до точки 4 в северо-западном направлении, румб СЗ:55°8,15', протяженность границы составляет 85,54 м
4	5	Граница проходит от точки 4 до точки 5 в северо-западном направлении, румб СЗ:8°53', протяженность границы составляет 79,39 м
5	1	Граница проходит от точки 5 до точки 1 в северо-восточном направлении, румб СВ:52°52,09', протяженность границы составляет 41,12 м
ЧЗУ1(2)		
6	7	Граница проходит от точки 6 до точки 7 в юго-западном направлении, румб ЮЗ:43°47,74', протяженность границы составляет 57,87 м
7	8	Граница проходит от точки 7 до точки 8 в юго-западном направлении, румб ЮЗ:13°36,11', протяженность границы составляет 54,39 м
8	9	Граница проходит от точки 8 до точки 9 в юго-западном направлении, румб ЮЗ:51°20,52', протяженность границы составляет 103,32 м
9	10	Граница проходит от точки 9 до точки 10 в северо-западном направлении, румб СЗ:15°0,11', протяженность границы составляет 81,32 м
10	11	Граница проходит от точки 10 до точки 11 в северо-восточном направлении, румб СВ:28°41,92', протяженность границы составляет 34,24 м
11	12	Граница проходит от точки 11 до точки 12 в юго-западном направлении, румб ЮЗ:75°7,47', протяженность границы составляет 46,86 м

1	2	3
12	13	Граница проходит от точки 12 до точки 13 в северо-западном направлении, румб СЗ:78°20,27', протяженность границы составляет 66,69 м
13	14	Граница проходит от точки 13 до точки 14 в юго-западном направлении, румб ЮЗ:57°34,12', протяженность границы составляет 50,76 м
14	15	Граница проходит от точки 14 до точки 15 в юго-западном направлении, румб ЮЗ:89°18,25', протяженность границы составляет 47,75 м
15	16	Граница проходит от точки 15 до точки 16 в северо-западном направлении, румб СЗ:75°43,15', протяженность границы составляет 64,78 м
16	17	Граница проходит от точки 16 до точки 17 в северо-восточном направлении, румб СВ:44°27,17', протяженность границы составляет 54,05 м
17	18	Граница проходит от точки 17 до точки 18 в северо-западном направлении, румб СЗ:33°10,86', протяженность границы составляет 36,53 м
18	19	Граница проходит от точки 18 до точки 19 в северо-западном направлении, румб СЗ:57°4,12', протяженность границы составляет 161,28 м
19	20	Граница проходит от точки 19 до точки 20 в юго-западном направлении, румб ЮЗ:8°11,93', протяженность границы составляет 41,23 м
20	21	Граница проходит от точки 20 до точки 21 в юго-западном направлении, румб ЮЗ:78°8,77', протяженность границы составляет 34,71 м
21	22	Граница проходит от точки 21 до точки 22 в юго-восточном направлении, румб ЮВ:61°21,66', протяженность границы составляет 170,04 м
22	23	Граница проходит от точки 22 до точки 23 в юго-западном направлении, румб ЮЗ:22°0,34', протяженность границы составляет 33,87 м
23	24	Граница проходит от точки 23 до точки 24 в юго-западном направлении, румб ЮЗ:4°37,23', протяженность границы составляет 32,9 м
24	25	Граница проходит от точки 24 до точки 25 в северо-западном направлении, румб СЗ:76°13,7', протяженность границы составляет 33,61 м
25	26	Граница проходит от точки 25 до точки 26 в северо-западном направлении, румб СЗ:22°13,49', протяженность границы составляет 32,92 м
26	27	Граница проходит от точки 26 до точки 27 в северо-западном направлении, румб СЗ:56°49,12', протяженность границы составляет 65,91 м
27	28	Граница проходит от точки 27 до точки 28 в северо-западном направлении, румб СЗ:48°44,46', протяженность границы составляет 58,3 м
28	29	Граница проходит от точки 28 до точки 29 в юго-западном направлении, румб ЮЗ:84°53,92', протяженность границы составляет 61,86 м

1	2	3
29	30	Граница проходит от точки 29 до точки 30 в юго-западном направлении, румб ЮЗ:57°34,48', протяженность границы составляет 50,76 м
30	31	Граница проходит от точки 30 до точки 31 в северо-западном направлении, румб СЗ:72°17,85', протяженность границы составляет 60,61 м
31	32	Граница проходит от точки 31 до точки 32 в юго-западном направлении, румб ЮЗ:14°13,95', протяженность границы составляет 15,58 м
32	33	Граница проходит от точки 32 до точки 33 в юго-восточном направлении, румб ЮВ:65°41,58', протяженность границы составляет 53,69 м
33	34	Граница проходит от точки 33 до точки 34 в юго-западном направлении, румб ЮЗ:25°0,78', протяженность границы составляет 18 м
34	35	Граница проходит от точки 34 до точки 35 в юго-западном направлении, румб ЮЗ:72°52,84', протяженность границы составляет 32,92 м
35	36	Граница проходит от точки 35 до точки 36 в северо-западном направлении, румб СЗ:74°36,39', протяженность границы составляет 59,9 м
36	37	Граница проходит от точки 36 до точки 37 в северо-западном направлении, румб СЗ:8°24,7', протяженность границы составляет 234,89 м
37	38	Граница проходит от точки 37 до точки 38 в северо-восточном направлении, румб СВ:19°56,04', протяженность границы составляет 33,85 м
38	39	Граница проходит от точки 38 до точки 39 в северо-западном направлении, румб СЗ:39°14,16', протяженность границы составляет 118,64 м
39	40	Граница проходит от точки 39 до точки 40 в юго-восточном направлении, румб ЮВ:65°25,93', протяженность границы составляет 93,8 м
40	41	Граница проходит от точки 40 до точки 41 в юго-восточном направлении, румб ЮВ:67°41,69', протяженность границы составляет 51,54 м
41	42	Граница проходит от точки 41 до точки 42 в юго-восточном направлении, румб ЮВ:6°4,82', протяженность границы составляет 57,21 м
42	43	Граница проходит от точки 42 до точки 43 в северо-восточном направлении, румб СВ:56°14,82', протяженность границы составляет 37,89 м
43	44	Граница проходит от точки 43 до точки 44 в юго-восточном направлении, румб ЮВ:65°44,06', протяженность границы составляет 31,66 м
44	45	Граница проходит от точки 44 до точки 45 в юго-восточном направлении, румб ЮВ:51°11,11', протяженность границы составляет 22,51 м
45	46	Граница проходит от точки 45 до точки 46 в северо-восточном направлении, румб СВ:50°10,22', протяженность границы составляет 21,34 м

1	2	3
46	47	Граница проходит от точки 46 до точки 47 в северо-восточном направлении, румб СВ:3°5,13', протяженность границы составляет 25,27 м
47	48	Граница проходит от точки 47 до точки 48 в юго-восточном направлении, румб ЮВ:56°32,25', протяженность границы составляет 176,63 м
48	49	Граница проходит от точки 48 до точки 49 в юго-восточном направлении, румб ЮВ:50°32,81', протяженность границы составляет 181,71 м
49	50	Граница проходит от точки 49 до точки 50 в северо-восточном направлении, румб СВ:83°48,68', протяженность границы составляет 41,74 м
50	51	Граница проходит от точки 50 до точки 51 в северо-восточном направлении, румб СВ:77°2,81', протяженность границы составляет 47,73 м
51	52	Граница проходит от точки 51 до точки 52 в юго-восточном направлении, румб ЮВ:67°49,88', протяженность границы составляет 75,9 м
52	53	Граница проходит от точки 52 до точки 53 в юго-восточном направлении, румб ЮВ:53°17,2', протяженность границы составляет 34,39 м
53	54	Граница проходит от точки 53 до точки 54 в северо-восточном направлении, румб СВ:62°17,48', протяженность границы составляет 36,97 м
54	55	Граница проходит от точки 54 до точки 55 в северо-восточном направлении, румб СВ:16°27,78', протяженность границы составляет 62,95 м
55	56	Граница проходит от точки 55 до точки 56 в северо-восточном направлении, румб СВ:29°36,65', протяженность границы составляет 46,12 м
56	57	Граница проходит от точки 56 до точки 57 в северо-западном направлении, румб СЗ:20°10,67', протяженность границы составляет 43,25 м
57	58	Граница проходит от точки 57 до точки 58 в северо-западном направлении, румб СЗ:73°16,7', протяженность границы составляет 73,4 м
58	59	Граница проходит от точки 58 до точки 59 в северо-западном направлении, румб СЗ:34°57,07', протяженность границы составляет 43,6 м
59	60	Граница проходит от точки 59 до точки 60 в северо-восточном направлении, румб СВ:79°27,44', протяженность границы составляет 38,37 м
60	61	Граница проходит от точки 60 до точки 61 в юго-восточном направлении, румб ЮВ:53°49,8', протяженность границы составляет 54,36 м
61	62	Граница проходит от точки 61 до точки 62 в юго-восточном направлении, румб ЮВ:74°6,11', протяженность границы составляет 48,3 м
62	63	Граница проходит от точки 62 до точки 63 в северо-восточном направлении, румб СВ:72°36,83', протяженность границы составляет 60,64 м

1	2	3
63	64	Граница проходит от точки 63 до точки 64 в юго-восточном направлении, румб ЮВ:70°47,55', протяженность границы составляет 23,92 м
64	65	Граница проходит от точки 64 до точки 65 в юго-восточном направлении, румб ЮВ:1°14,72', протяженность границы составляет 25,31 м
65	66	Граница проходит от точки 65 до точки 66 в юго-западном направлении, румб ЮЗ:45°21,32', протяженность границы составляет 47,89 м
66	67	Граница проходит от точки 66 до точки 67 в юго-западном направлении, румб ЮЗ:20°3,89', протяженность границы составляет 57,48 м
67	68	Граница проходит от точки 67 до точки 68 в юго-западном направлении, румб ЮЗ:48°46,01', протяженность границы составляет 60,38 м
68	69	Граница проходит от точки 68 до точки 69 в юго-западном направлении, румб ЮЗ:1°5,45', протяженность границы составляет 40,45 м
69	70	Граница проходит от точки 69 до точки 70 в юго-восточном направлении, румб ЮВ:12°44,77', протяженность границы составляет 36,3 м
70	71	Граница проходит от точки 70 до точки 71 в северо-восточном направлении, румб СВ:36°9,37', протяженность границы составляет 118,8 м
71	6	Граница проходит от точки 71 до точки 6 в юго-восточном направлении, румб ЮВ:33°23,25', протяженность границы составляет 41,49 м
ЧЗУ1(3)		
72	73	Граница проходит от точки 72 до точки 73 в юго-западном направлении, румб ЮЗ:9°53,12', протяженность границы составляет 60,58 м
73	74	Граница проходит от точки 73 до точки 74 в северо-западном направлении, румб СЗ:55°36,22', протяженность границы составляет 54,68 м
74	75	Граница проходит от точки 74 до точки 75 в северо-западном направлении, румб СЗ:30°29,07', протяженность границы составляет 44,29 м
75	76	Граница проходит от точки 75 до точки 76 в северо-восточном направлении, румб СВ:46°32,32', протяженность границы составляет 86,91 м
76	77	Граница проходит от точки 76 до точки 77 в северо-восточном направлении, румб СВ:84°0,26', протяженность границы составляет 42,99 м
77	78	Граница проходит от точки 77 до точки 78 в юго-восточном направлении, румб ЮВ:72°32,14', протяженность границы составляет 26,32 м
78	72	Граница проходит от точки 78 до точки 72 в юго-западном направлении, румб ЮЗ:38°50,72', протяженность границы составляет 84,42 м



МашинаБ 1:4000

Обозначение характерных точек границ	Координаты, м	
	X	Y
1	2	3
Обозначение части: ЧЗУ1(1)		
1	725083,92	1349092,36
2	725028,65	1349129,01
3	724931,76	1349142,03
4	724980,66	1349071,84
5	725059,10	1349059,58
1	725083,92	1349092,36
Обозначение части: ЧЗУ1(2)		
6	724733,30	1349400,44
7	724691,53	1349360,39
8	724638,67	1349347,60
9	724574,13	1349266,92
10	724652,68	1349245,87
11	724682,71	1349262,31
12	724670,68	1349217,02
13	724684,16	1349151,71
14	724656,94	1349108,87
15	724656,36	1349061,12
16	724672,34	1348998,34
17	724710,92	1349036,19
18	724741,49	1349016,20
19	724829,17	1348880,83
20	724788,36	1348874,95
21	724781,23	1348840,98
22	724699,73	1348990,22
23	724668,33	1348977,53
24	724635,54	1348974,88
25	724643,54	1348942,24
26	724674,01	1348929,79
27	724710,08	1348874,63
28	724748,53	1348830,80
29	724743,03	1348769,19
30	724715,81	1348726,34
31	724734,24	1348668,60
32	724719,14	1348664,77
33	724697,04	1348713,70
34	724680,73	1348706,09
35	724671,04	1348674,63
36	724686,94	1348616,88
37	724919,30	1348582,52
38	724951,12	1348594,06
39	725043,01	1348519,02
40	725004,01	1348604,33
41	724984,45	1348652,01
42	724927,56	1348658,07
43	724948,61	1348689,57

1	2	3
44	724935,60	1348718,43
45	724921,49	1348735,97
46	724935,16	1348752,36
47	724960,39	1348753,72
48	724863,00	1348901,07
49	724747,53	1349041,38
50	724752,03	1349082,88
51	724762,73	1349129,40
52	724734,09	1349199,69
53	724713,53	1349227,26
54	724730,72	1349259,99
55	724791,09	1349277,83
56	724831,19	1349300,62
57	724871,79	1349285,70
58	724892,91	1349215,40
59	724928,65	1349190,42
60	724935,67	1349228,14
61	724903,59	1349272,02
62	724890,36	1349318,47
63	724908,48	1349376,34
64	724900,61	1349398,93
65	724875,31	1349399,48
66	724841,66	1349365,41
67	724787,67	1349345,69
68	724747,87	1349300,28
69	724707,43	1349299,51
70	724672,02	1349307,52
71	724767,94	1349377,61
6	724733,30	1349400,44
Обозначение части: ЧЗУ1(3)		
72	724643,63	1349487,87
73	724583,95	1349477,47
74	724614,84	1349432,35
75	724653,01	1349409,88
76	724712,79	1349472,96
77	724717,28	1349515,71
78	724709,38	1349540,82
72	724643,63	1349487,87