



ПРАВИТЕЛЬСТВО  
КЕМЕРОВСКОЙ ОБЛАСТИ - КУЗБАССА

**ПОСТАНОВЛЕНИЕ**

от « 15 » сентября 2022 г. № 626  
г. Кемерово

**Об изменении площадей и границ земель,  
на которых расположены леса,  
указанные в пункте 3 части 1 статьи 114  
Лесного кодекса Российской Федерации,  
Яшкинского лесничества  
Кемеровской области - Кузбасса**

В соответствии со статьей 82 Лесного кодекса Российской Федерации, постановлением Правительства Российской Федерации от 21.12.2019 № 1755 «Об утверждении Правил изменения границ земель, на которых располагаются леса, указанные в пунктах 3 и 4 части 1 статьи 114 Лесного кодекса Российской Федерации, и определения функциональных зон в лесах, расположенных в лесопарковых зонах», подпунктом 5-4 статьи 3 Закона Кемеровской области от 13.06.2007 № 75-ОЗ «О разграничении полномочий между органами государственной власти Кемеровской области - Кузбасса в сфере лесных отношений», на основании согласования проектной документации Федеральным агентством лесного хозяйства от 27.06.2022 № АВ-03-27/16004 и приказа Департамента лесного комплекса Кузбасса от 05.07.2022 № 01-06/1249 «Об утверждении проектной документации по изменению границ лесов, расположенных в зеленых зонах Яшкинского лесничества Кемеровской области - Кузбасса» Правительство Кемеровской области - Кузбасса п о с т а н о в л я е т:

1. Исключить из границ земель, на которых расположены леса, указанные в пункте 3 части 1 статьи 114 Лесного кодекса Российской Федерации (далее - леса в зеленых зонах), Яшкинского лесничества Кемеровской области - Кузбасса лесной участок площадью 304,8455 га, расположенный в кварталах 94 (части выделов 7, 8, 9), 95 (части выделов 7, 8), 100 (выдел 6, части выделов 4, 5, 7, 8, 9), 102 (выдел 4, части выделов 1, 2, 3, 5, 6, 7, 8, 9, 10, 11) Тайгинского участкового лесничества, урочище Таловское, в соответствии с приложением № 1 к настоящему постановлению.

2. Включить в границы земель, на которых расположены леса в зеленых зонах, Яшкинского лесничества Кемеровской области - Кузбасса лесной участок площадью 304,8455 га, расположенный в кварталах 33 (части выделов 2, 3), 42 (часть выдела 6), 43 (выделы 3, 4, части выделов 1, 2) Тайгинского участкового лесничества, урочище Таловское, в соответствии с приложением № 2 к настоящему постановлению.

3. Департаменту лесного комплекса Кузбасса обеспечить в установленном порядке внесение сведений об изменении границ земель, на которых расположены леса в зеленых зонах, Яшкинского лесничества Кемеровской области - Кузбасса в государственный лесной реестр.

4. Настоящее постановление подлежит опубликованию на сайте «Электронный бюллетень Правительства Кемеровской области – Кузбасса».

5. Контроль за исполнением настоящего постановления возложить на заместителя председателя Правительства Кемеровской области - Кузбасса (по агропромышленному комплексу) Ильина Д.П.

Первый заместитель председателя  
Правительства Кемеровской области -  
Кузбасса - министр финансов Кузбасса



И.Ю. Малахов

Приложение № 1  
к постановлению Правительства  
Кемеровской области – Кузбасса  
от 15 сентября 2022 г. № 626

Текстовое и графическое описание местоположения  
границ лесного участка, исключаемого из границ земель,  
на которых расположены леса, указанные в пункте 3  
части 1 статьи 114 Лесного кодекса  
Российской Федерации

За начало границы контура площадью 46,5293 га взята точка 1, от точки 1 до точки 1 в границы лесного участка входят выделы 3ч, 4ч, и 5ч квартала 102 Таловского урочища Тайгинского участкового лесничества Яшкинского лесничества Кемеровской области – Кузбасса;

за начало границы контура площадью 0,0135 га взята точка 1, от точки 1 до точки 1 в границы лесного участка входят выделы 8ч и 10ч квартала 102 Таловского урочища Тайгинского участкового лесничества Яшкинского лесничества Кемеровской области – Кузбасса;

за начало границы контура площадью 38,1735 га взята точка 1, от точки 1 до точки 1 в границы лесного участка входят выделы 7ч и 8ч квартала 94 Таловского урочища Тайгинского участкового лесничества Яшкинского лесничества Кемеровской области – Кузбасса;

за начало границы контура площадью 6,2036 га взята точка 1, от точки 1 до точки 1 в границы лесного участка входят выделы 1ч и 2ч квартала 102 Таловского урочища Тайгинского участкового лесничества Яшкинского лесничества Кемеровской области – Кузбасса;

за начало границы контура площадью 0,3499 га взята точка 1, от точки 1 до точки 1 в границы лесного участка входит выдел 5ч квартала 102 Таловского урочища Тайгинского участкового лесничества Яшкинского лесничества Кемеровской области – Кузбасса;

за начало границы контура площадью 24,8073 га взята точка 1, от точки 1 до точки 1 в границы лесного участка входят выдел 9ч квартала 94, выдел 4ч квартала 100 и выдел 1ч квартала 102 Таловского урочища Тайгинского участкового лесничества Яшкинского лесничества Кемеровской области – Кузбасса;

за начало границы контура площадью 0,0157 га взята точка 1, от точки 1 до точки 1 в границы лесного участка входит выдел 5ч квартала 102 Таловского урочища Тайгинского участкового лесничества Яшкинского лесничества Кемеровской области – Кузбасса;

за начало границы контура площадью 0,9261 га взята точка 1, от точки 1 до точки 1 в границы лесного участка входит выдел 1ч квартала 102





Таловского урочища Тайгинского участкового лесничества Яшкинского лесничества Кемеровской области – Кузбасса;

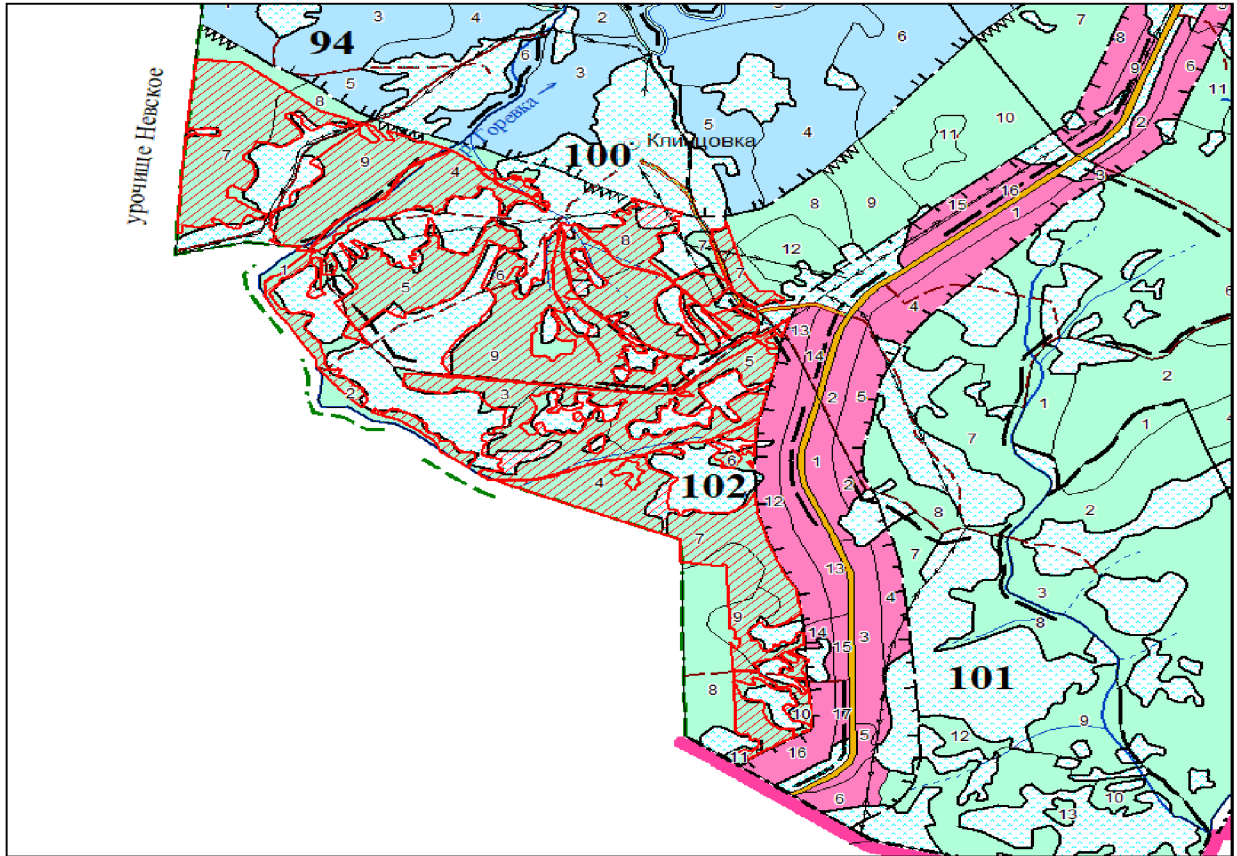
за начало границы контура площадью 19,4473 га взята точка 1, от точки 1 до точки 1 в границы лесного участка входят выделы 8ч и 9ч квартала 100 Таловского урочища Тайгинского участкового лесничества Яшкинского лесничества Кемеровской области – Кузбасса;


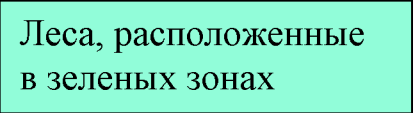

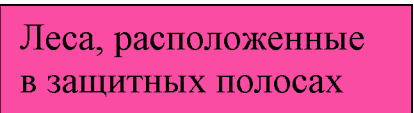
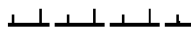
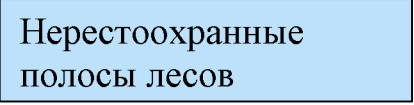
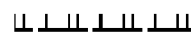
за начало границы контура площадью 0,0537 га взята точка 1, от точки 1 до точки 1 в границы лесного участка входит выдел 4ч квартала 100 Таловского урочища Тайгинского участкового лесничества Яшкинского лесничества Кемеровской области - Кузбасса.

## КАРТА-СХЕМА (фрагмент)

расположения существующих лесов, расположенных в зеленых зонах  
Таловского урочища Тайгинского участкового лесничества Яшкинского  
лесничества Кемеровской области - Кузбасса

Масштаб 1 : 25 000



Условные обозначения	Целевое назначение и категории защитных лесов	Целевое назначение и категории защитных лесов
	Лесной участок площадью 304,8455 га, проектируемый с целью исключения из границ лесов, расположенных в зеленых зонах	 Леса, расположенные в зеленых зонах
	Границы лесов, расположенных в зеленых зонах	 Леса, расположенные в защитных полосах
	Границы лесов, расположенных в защитных полосах лесов	 Нересторощенные полосы лесов
	Границы нересторощенных полос лесов	

План инструментальной съемки лесного участка площадью 46,5293 га,  
проектируемого к исключению из границ земель,  
на которых располагаются леса в зеленых зонах

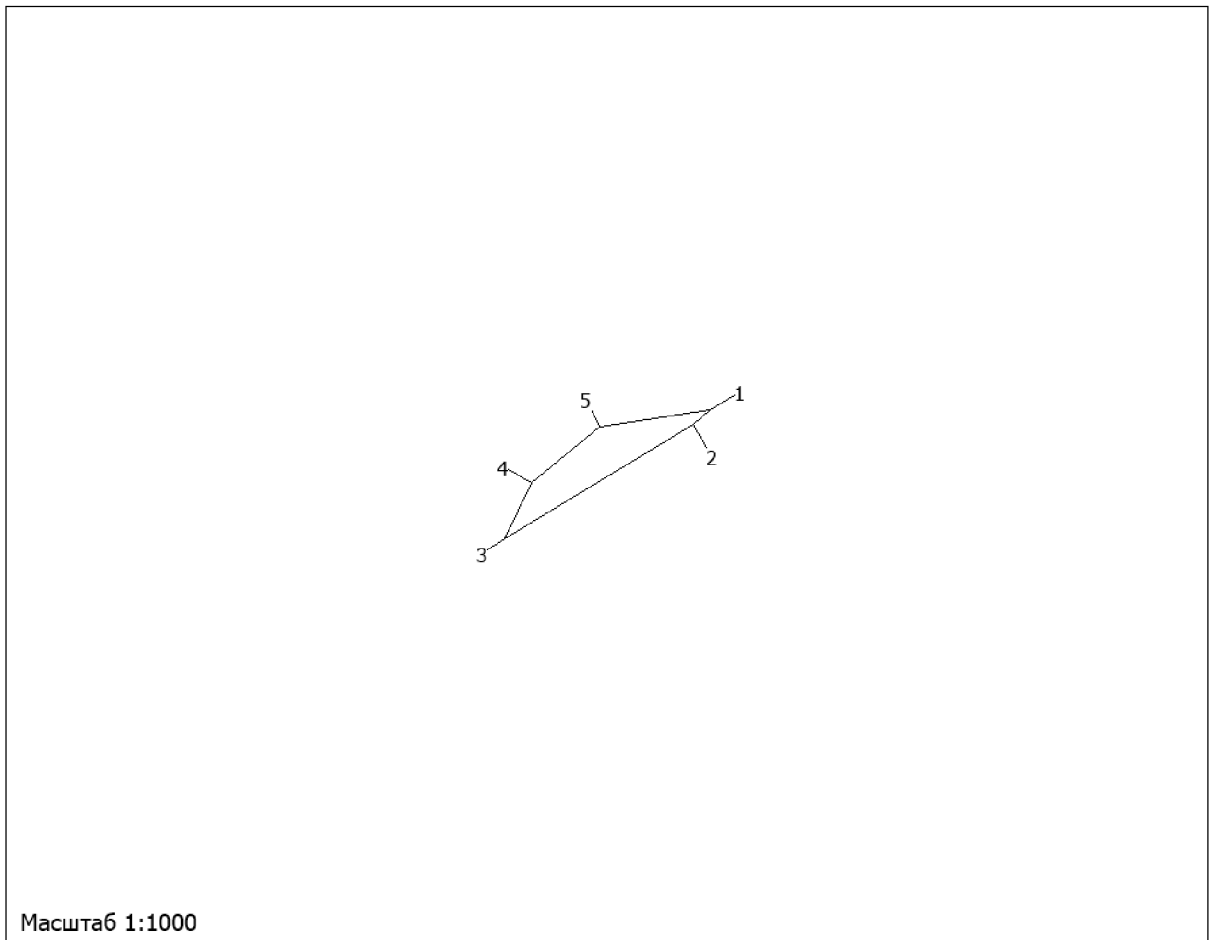


Условные обозначения

1 - 360

№ поворотных точек

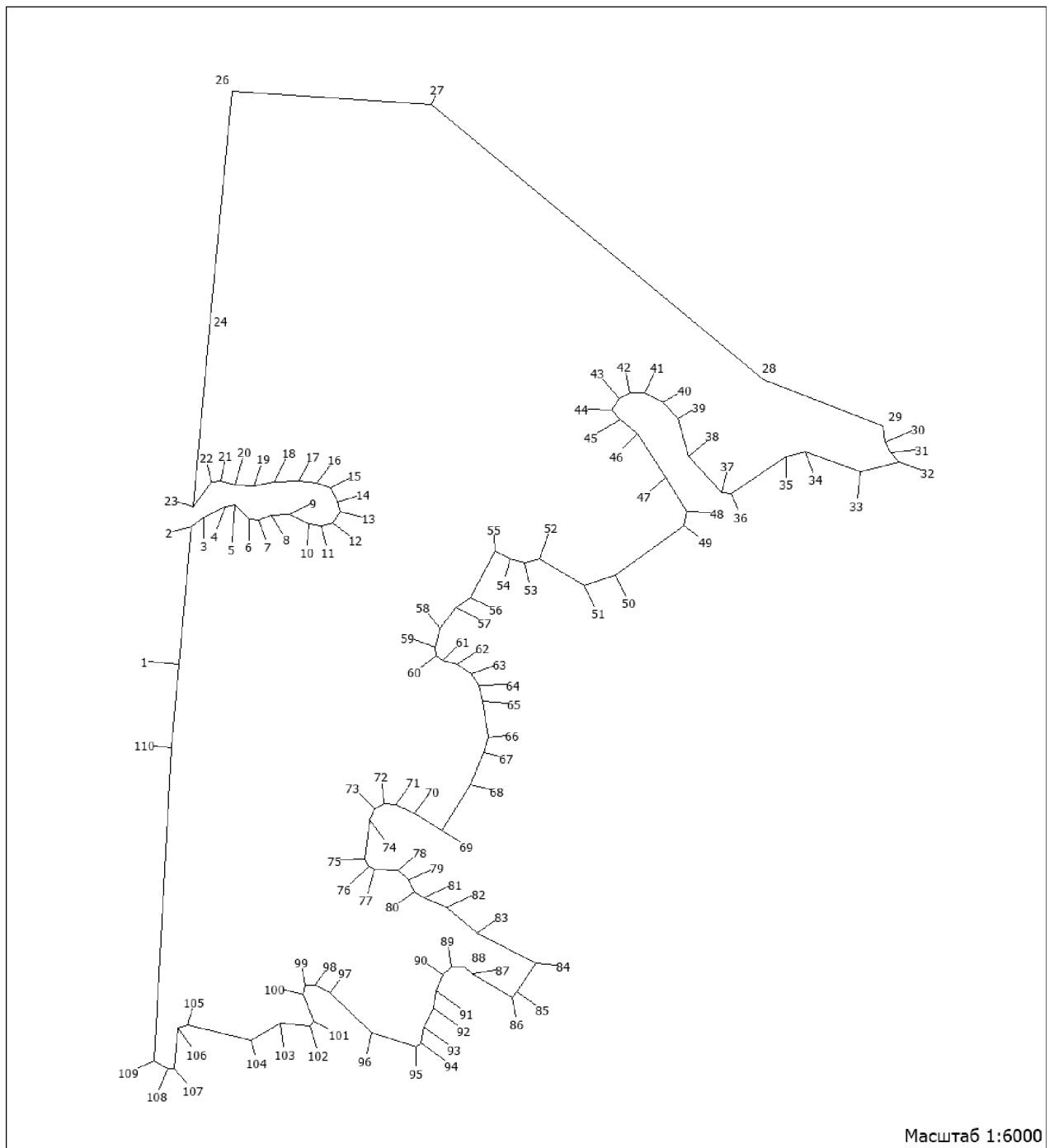
План инструментальной съемки лесного участка площадью 0,0135 га,  
проектируемого к исключению из границ земель,  
на которых располагаются леса в зеленых зонах



Условные обозначения

1 - 5	№ поворотных точек
-------	--------------------

План инструментальной съемки лесного участка площадью 38,1735 га,  
проектируемого к исключению из границ земель,  
на которых располагаются леса в зеленых зонах

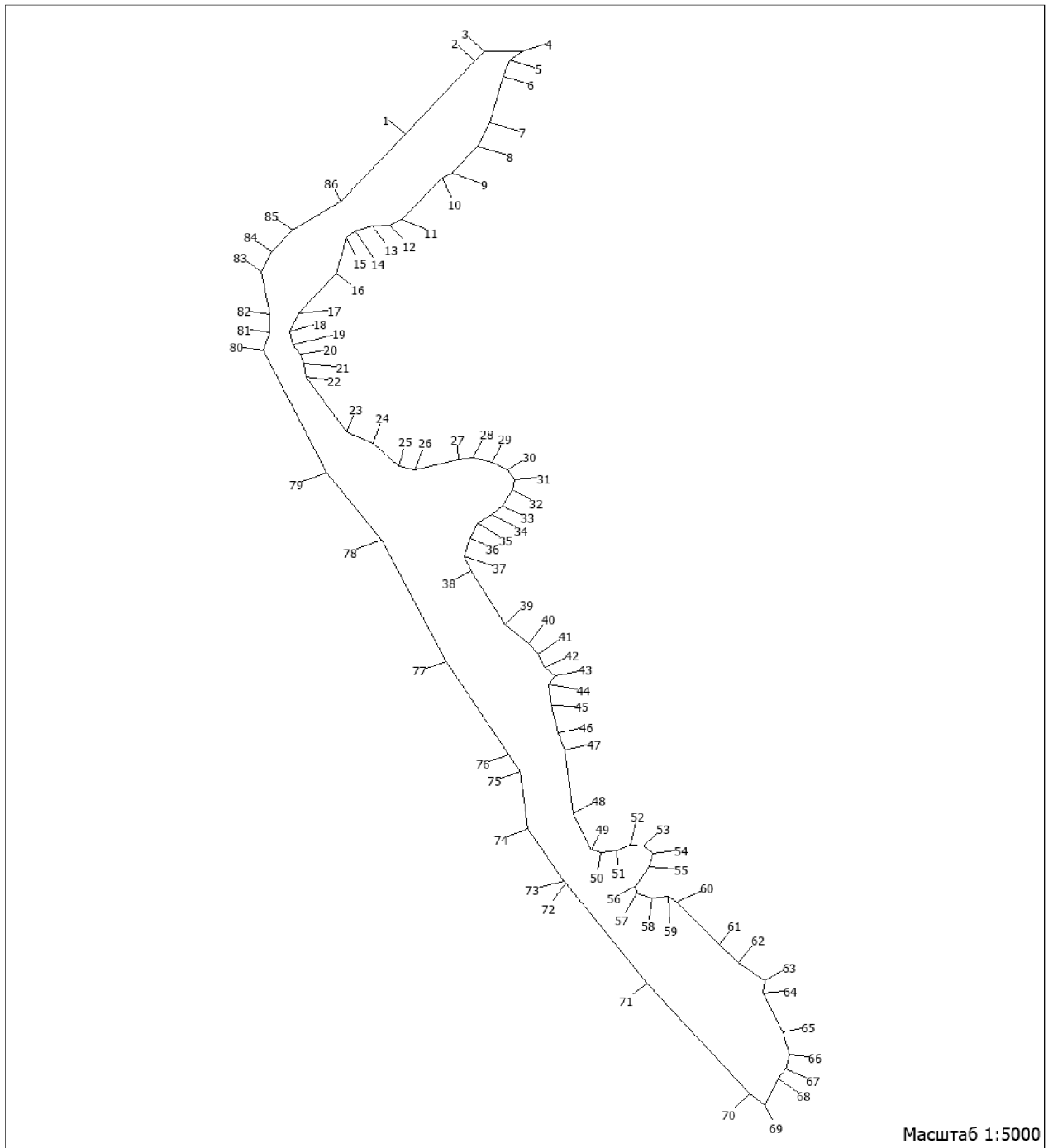


Условные обозначения

1 - 110

№ поворотных точек

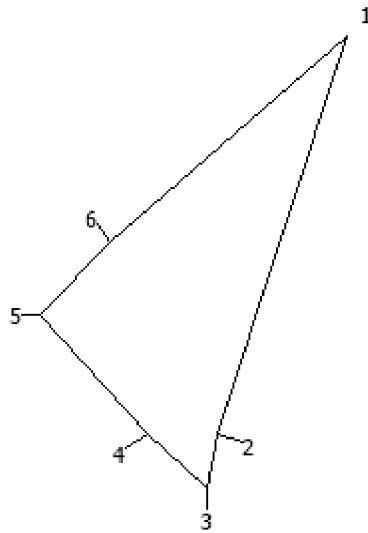
План инструментальной съемки лесного участка площадью 6,2036 га,  
проектируемого к исключению из границ земель,  
на которых располагаются леса в зеленых зонах



Условные обозначения

1 - 86	№ поворотных точек
--------	--------------------

План инструментальной съемки лесного участка площадью 0,3499 га,  
проектируемого к исключению из границ земель,  
на которых располагаются леса в зеленых зонах

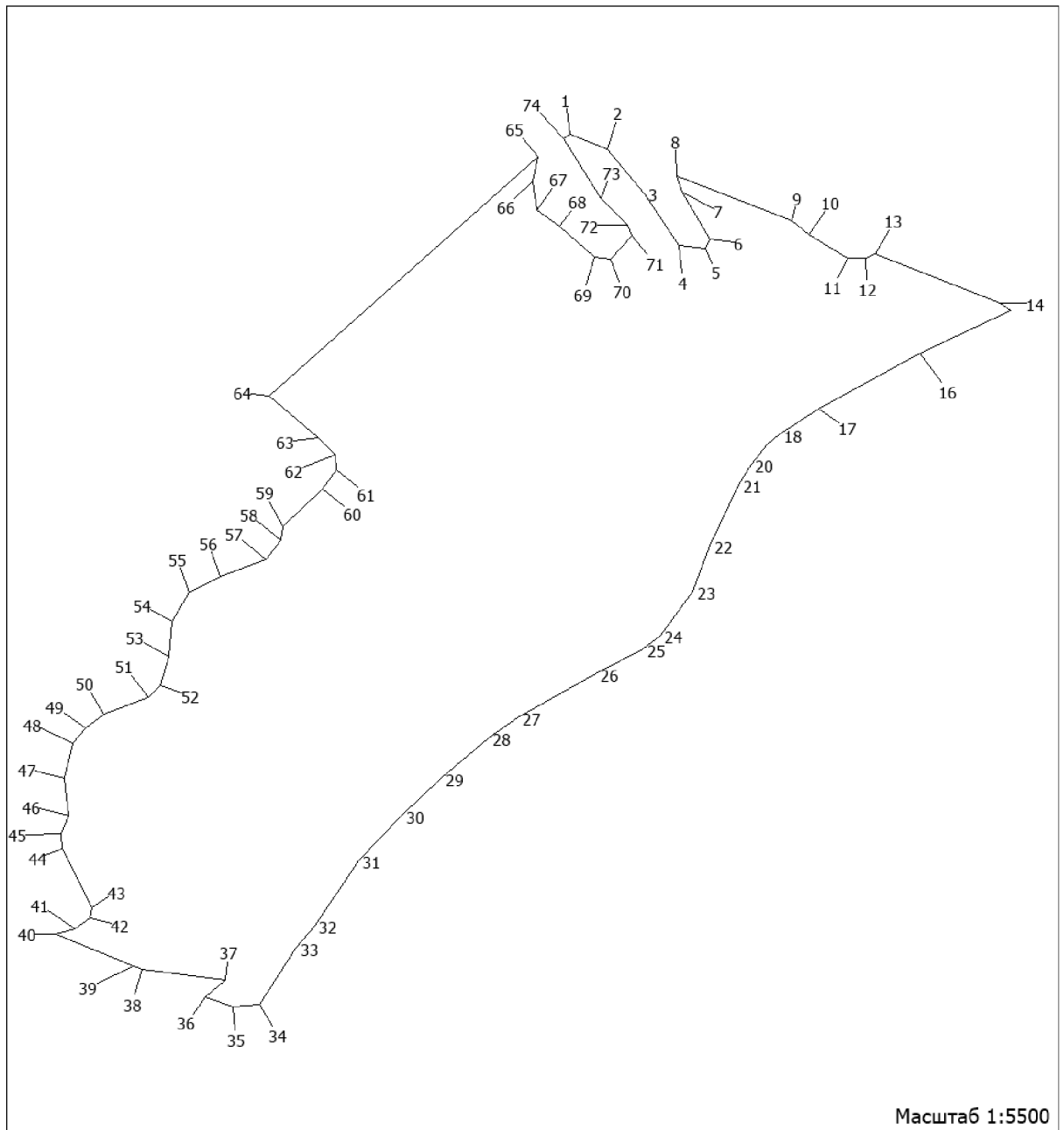


Масштаб 1:2000

Условные обозначения

1 - 6	№ поворотных точек
-------	--------------------

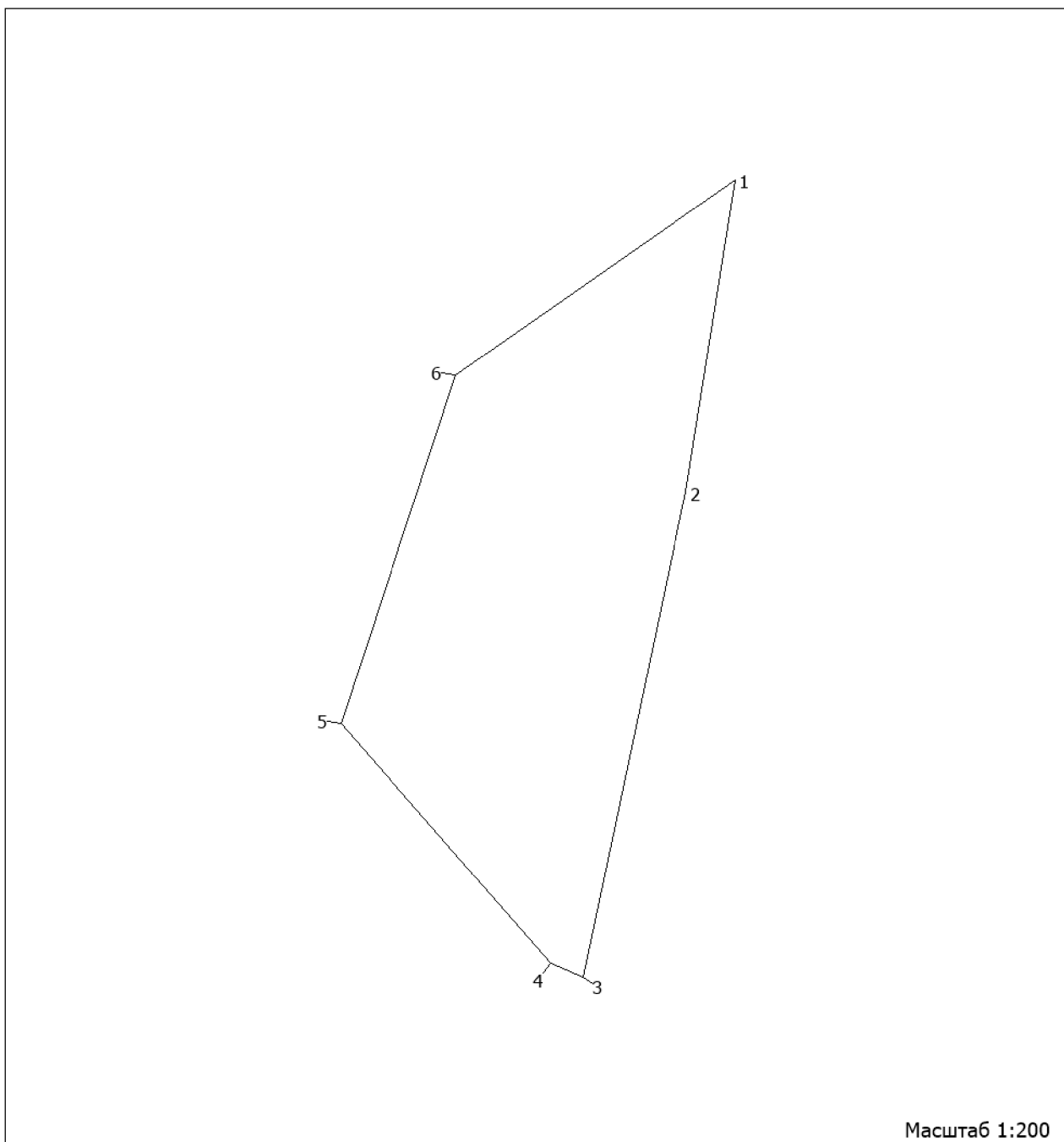
План инструментальной съемки лесного участка площадью 24,8073 га,  
проектируемого к исключению из границ земель,  
на которых располагаются леса в зеленых зонах



Условные обозначения

1 - 74	№ поворотных точек
--------	--------------------

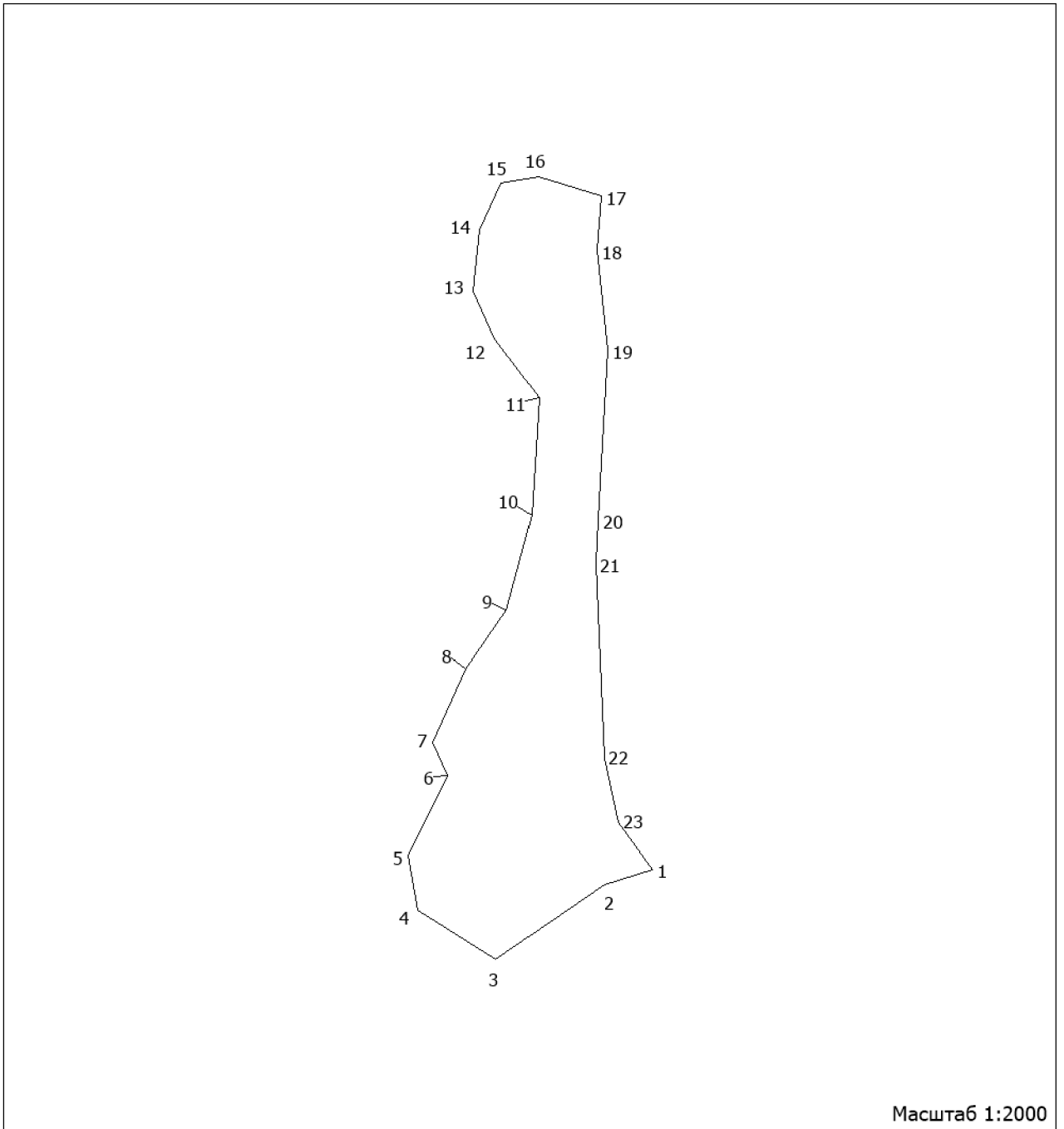
План инструментальной съемки лесного участка площадью 0,0157 га,  
проектируемого к исключению из границ земель,  
на которых располагаются леса в зеленых зонах



Условные обозначения

1 - 6	№ поворотных точек
-------	--------------------

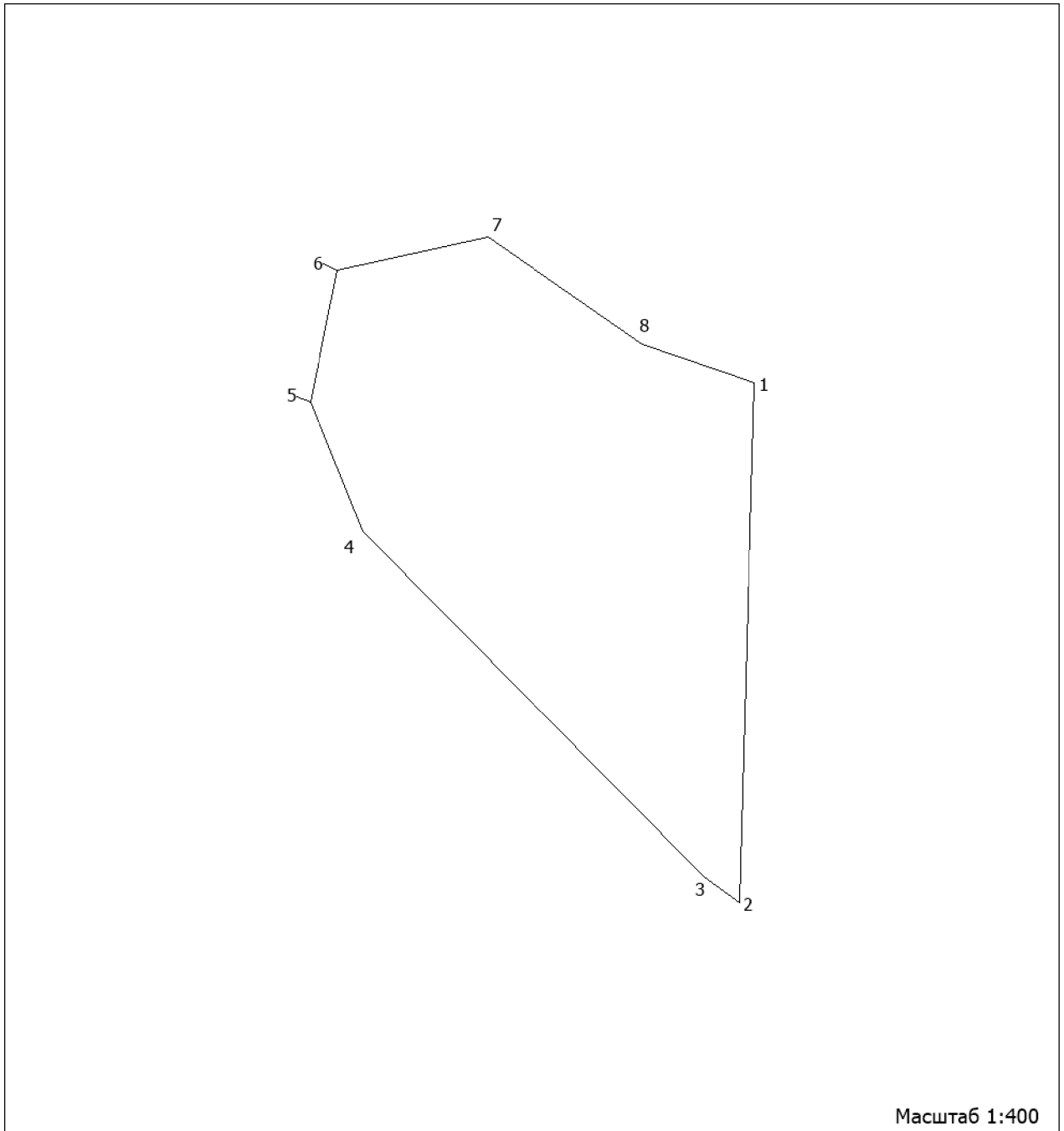
План инструментальной съемки лесного участка площадью 0,9261 га,  
проектируемого к исключению из границ земель,  
на которых располагаются леса в зеленых зонах



Условные обозначения

1 - 23	№ поворотных точек
--------	--------------------

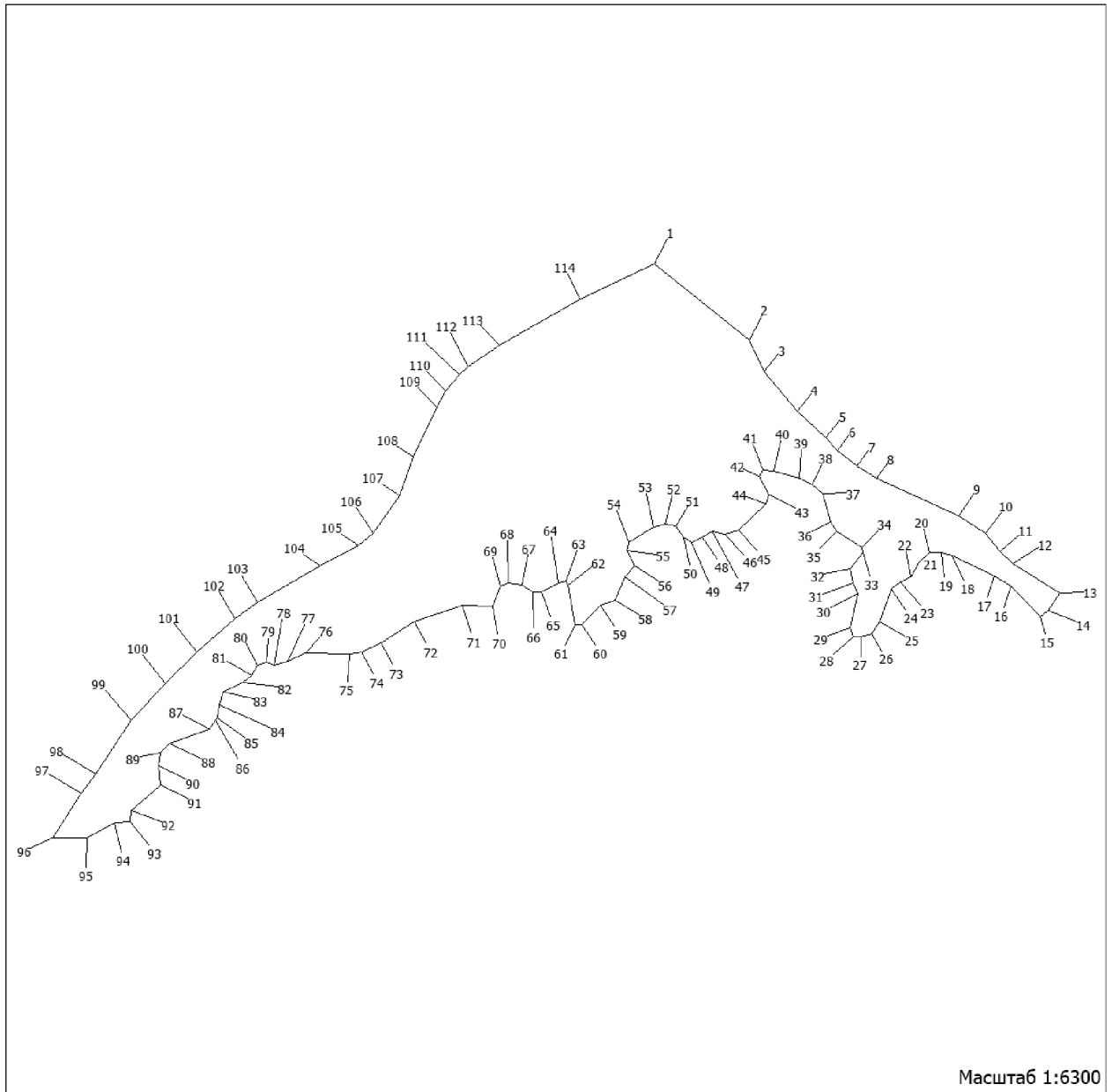
План инструментальной съемки лесного участка площадью 0,0693 га,  
проектируемого к исключению из границ земель,  
на которых располагаются леса в зеленых зонах



Условные обозначения

1 - 8	№ поворотных точек
-------	--------------------

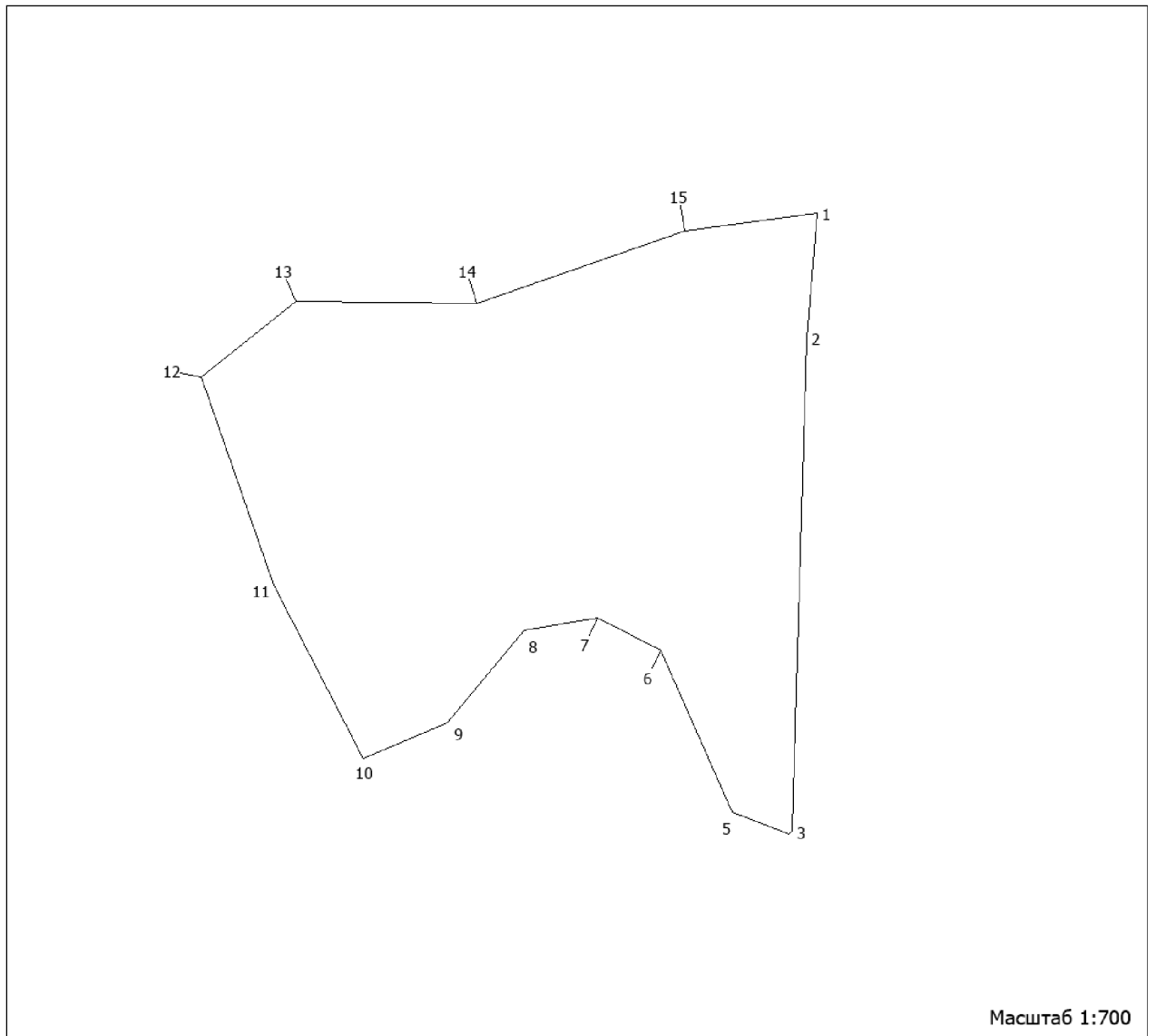
План инструментальной съемки лесного участка площадью 15,5362 га,  
проектируемого к исключению из границ земель,  
на которых располагаются леса в зеленых зонах



Условные обозначения

1 - 114	№ поворотных точек
---------	--------------------

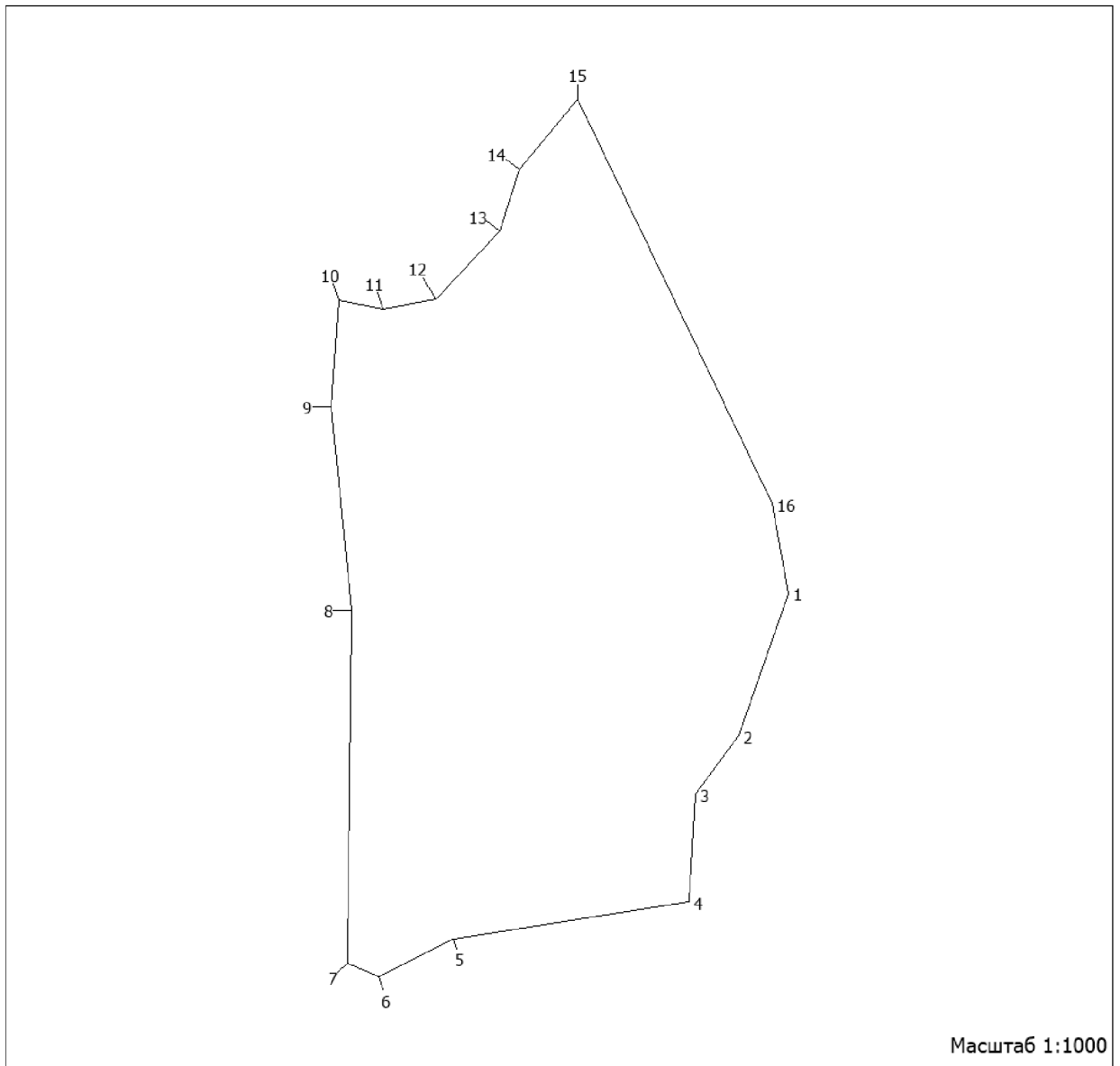
План инструментальной съемки лесного участка площадью 0,3003 га,  
проектируемого к исключению из границ земель,  
на которых располагаются леса в зеленых зонах



Условные обозначения

1 - 15	№ поворотных точек
--------	--------------------

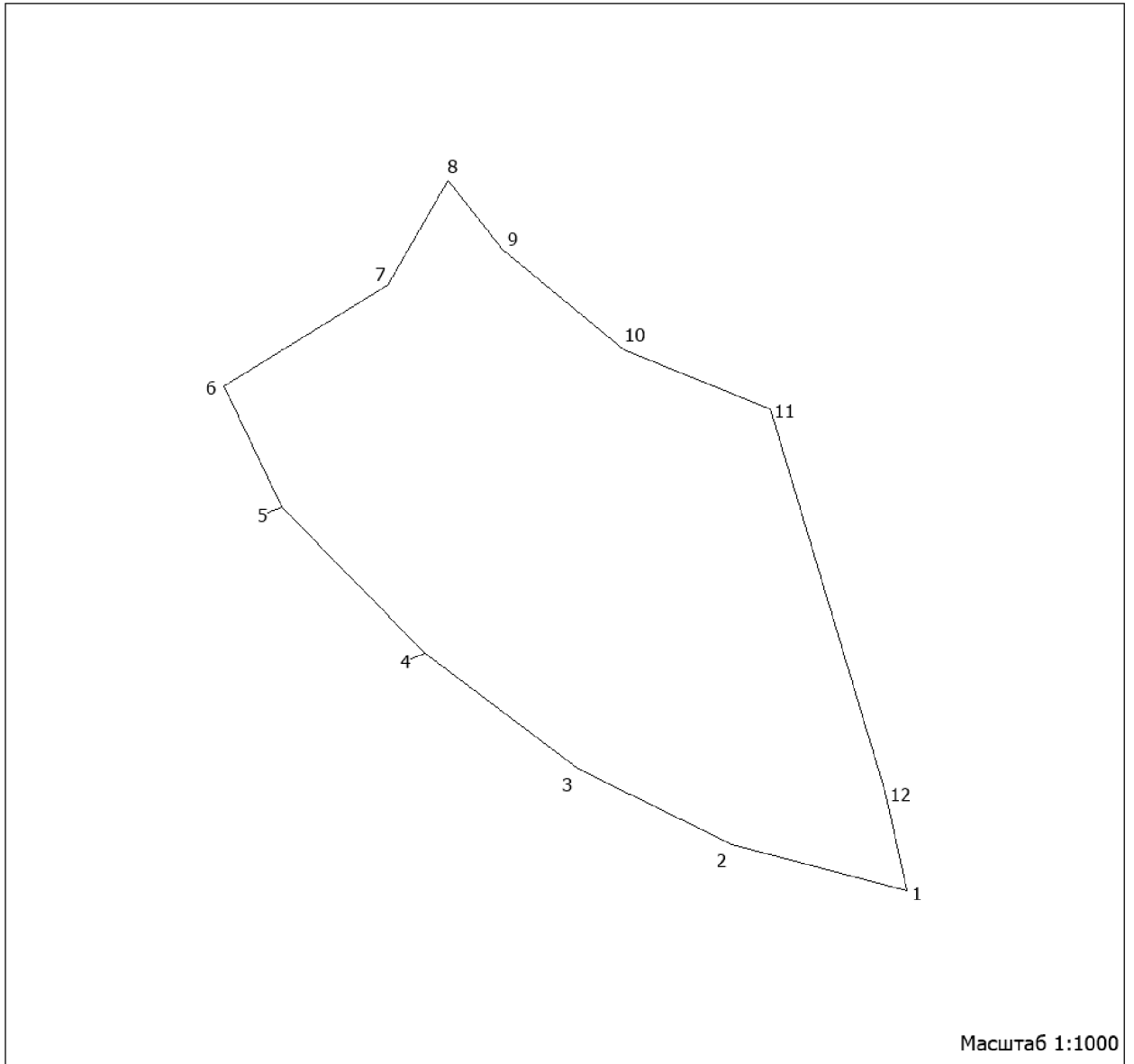
План инструментальной съемки лесного участка площадью 0,6498 га,  
проектируемого к исключению из границ земель,  
на которых располагаются леса в зеленых зонах



Условные обозначения

1 - 16	№ поворотных точек
--------	--------------------

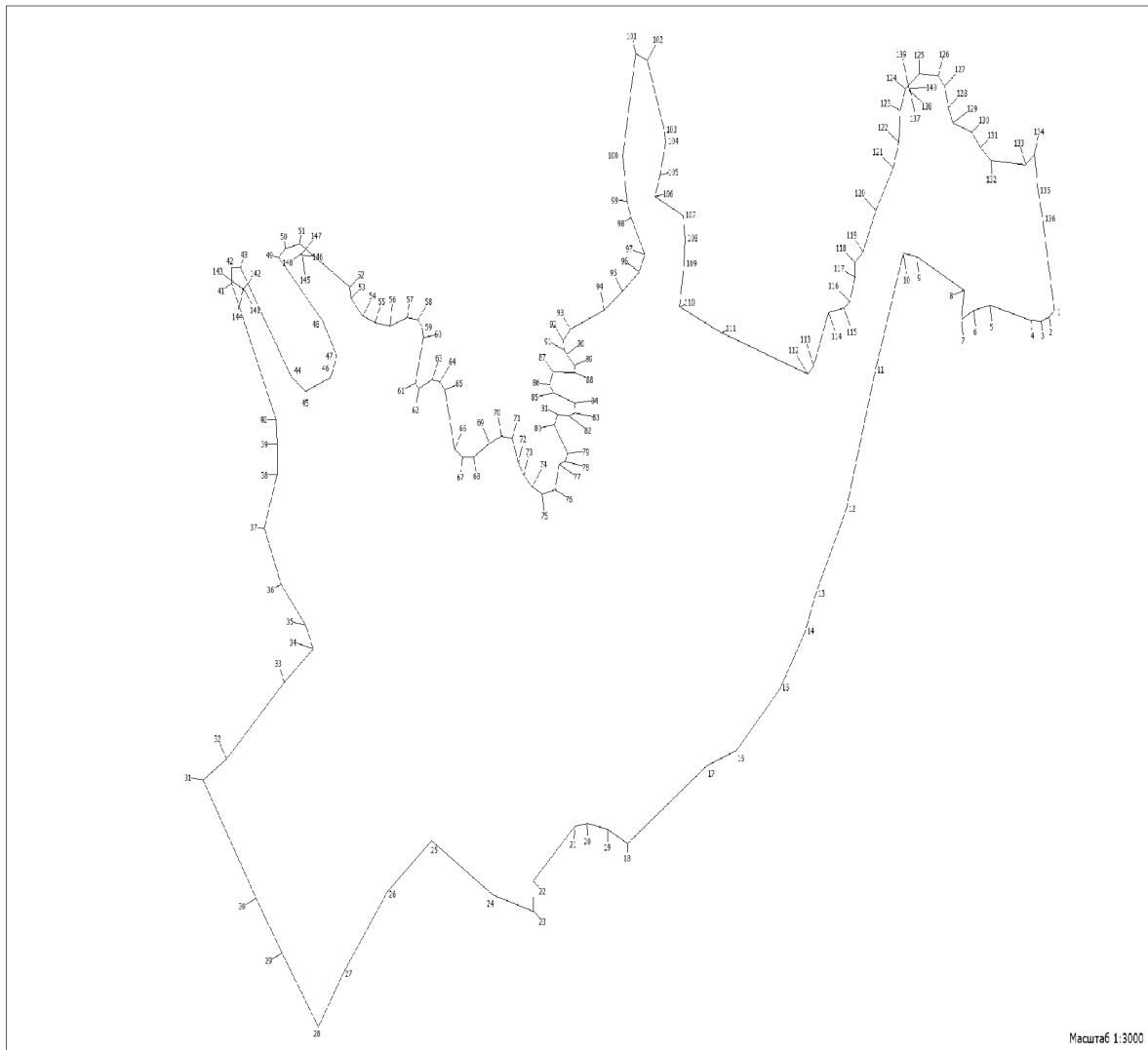
План инструментальной съемки лесного участка площадью 0,5576 га,  
проектируемого к исключению из границ земель,  
на которых располагаются леса в зеленых зонах



Условные обозначения

1 - 12	№ поворотных точек
--------	--------------------

План инструментальной съемки лесного участка площадью 22,4702 га,  
проектируемого к исключению из границ земель, на которых располагаются  
леса в зеленых зонах

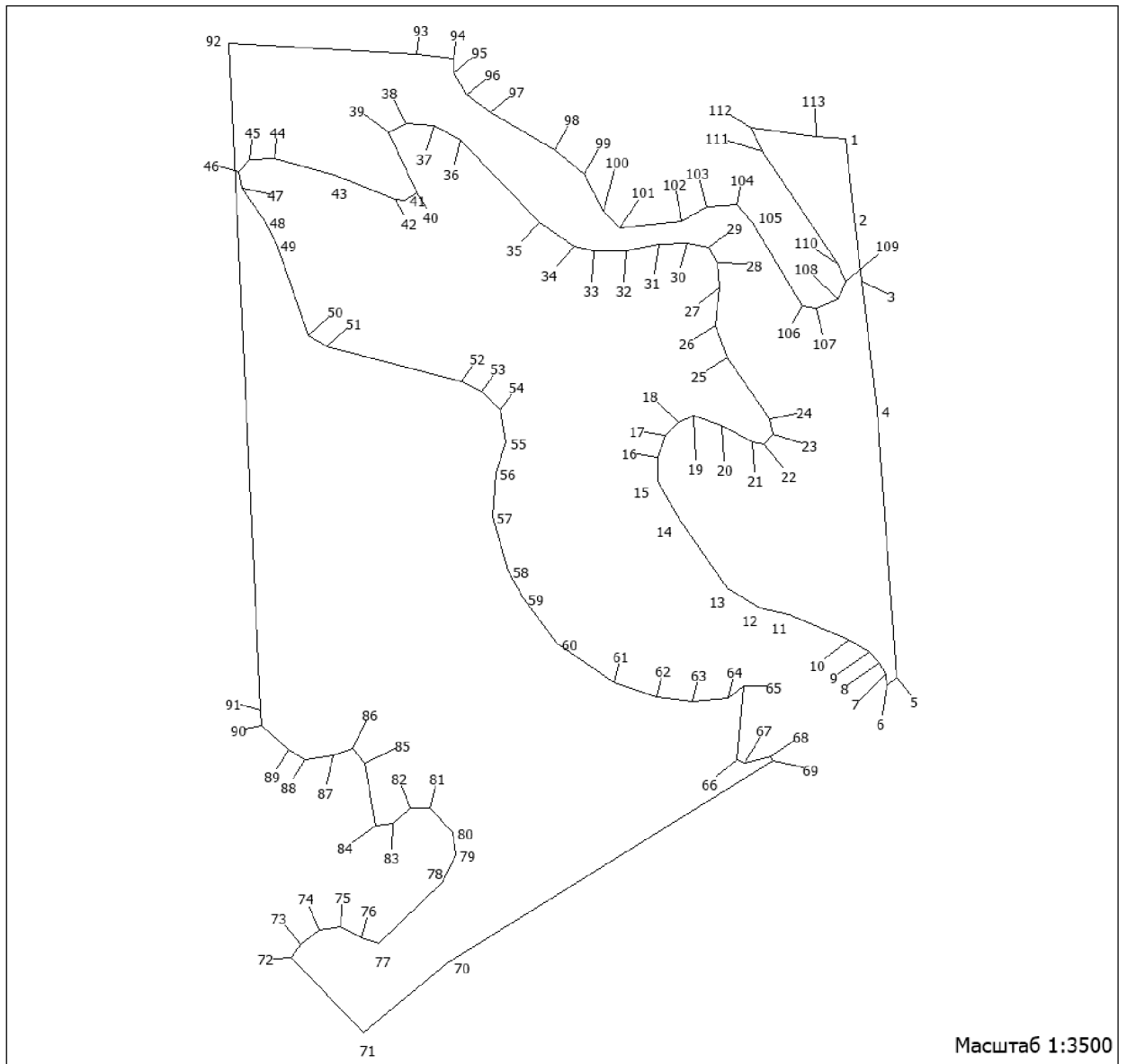


Условные обозначения

1 – 148

№ поворотных точек

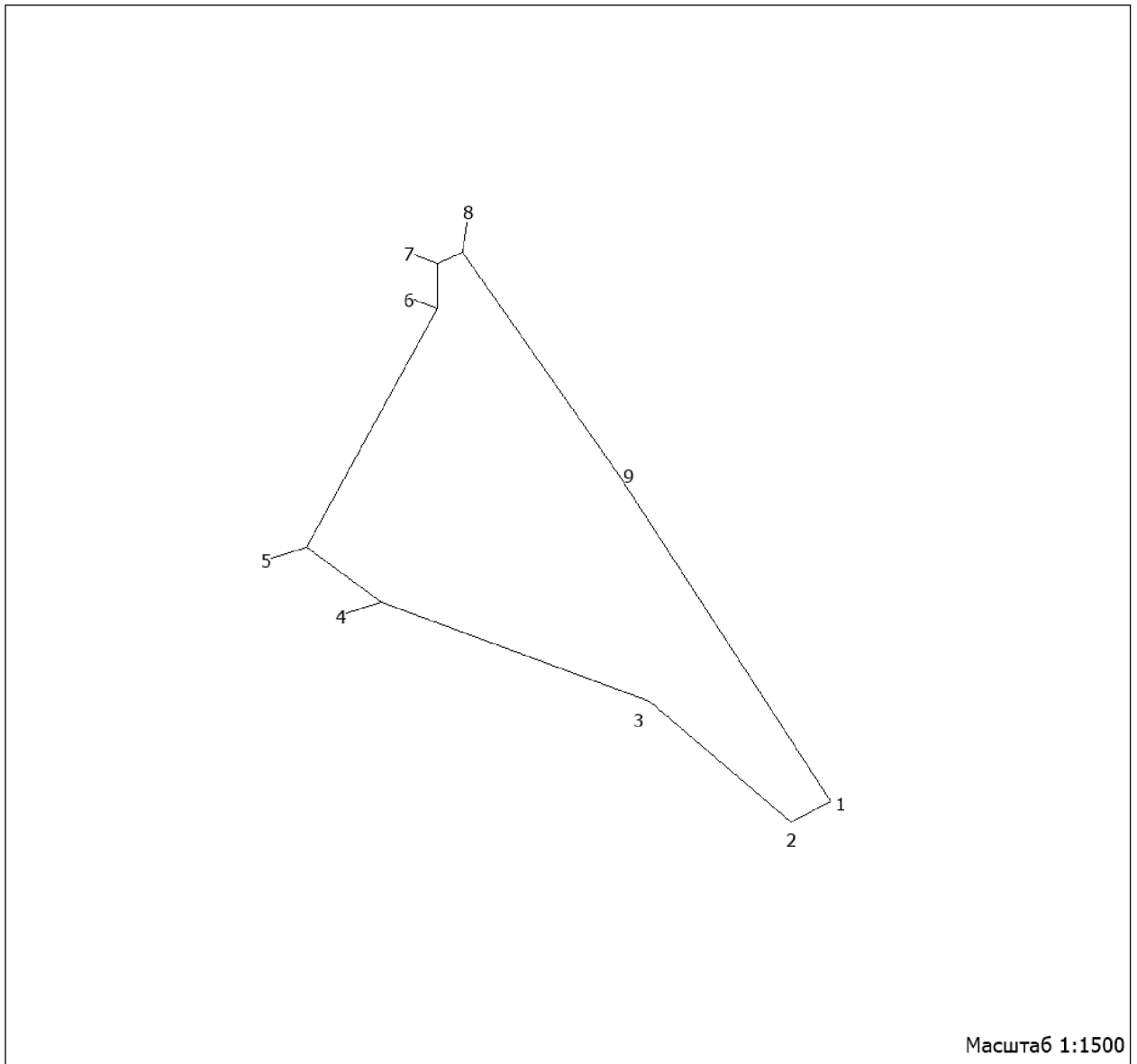
План инструментальной съемки лесного участка площадью 8,3306 га,  
проектируемого к исключению из границ земель,  
на которых располагаются леса в зеленых зонах



Условные обозначения

1 - 113	№ поворотных точек
---------	--------------------

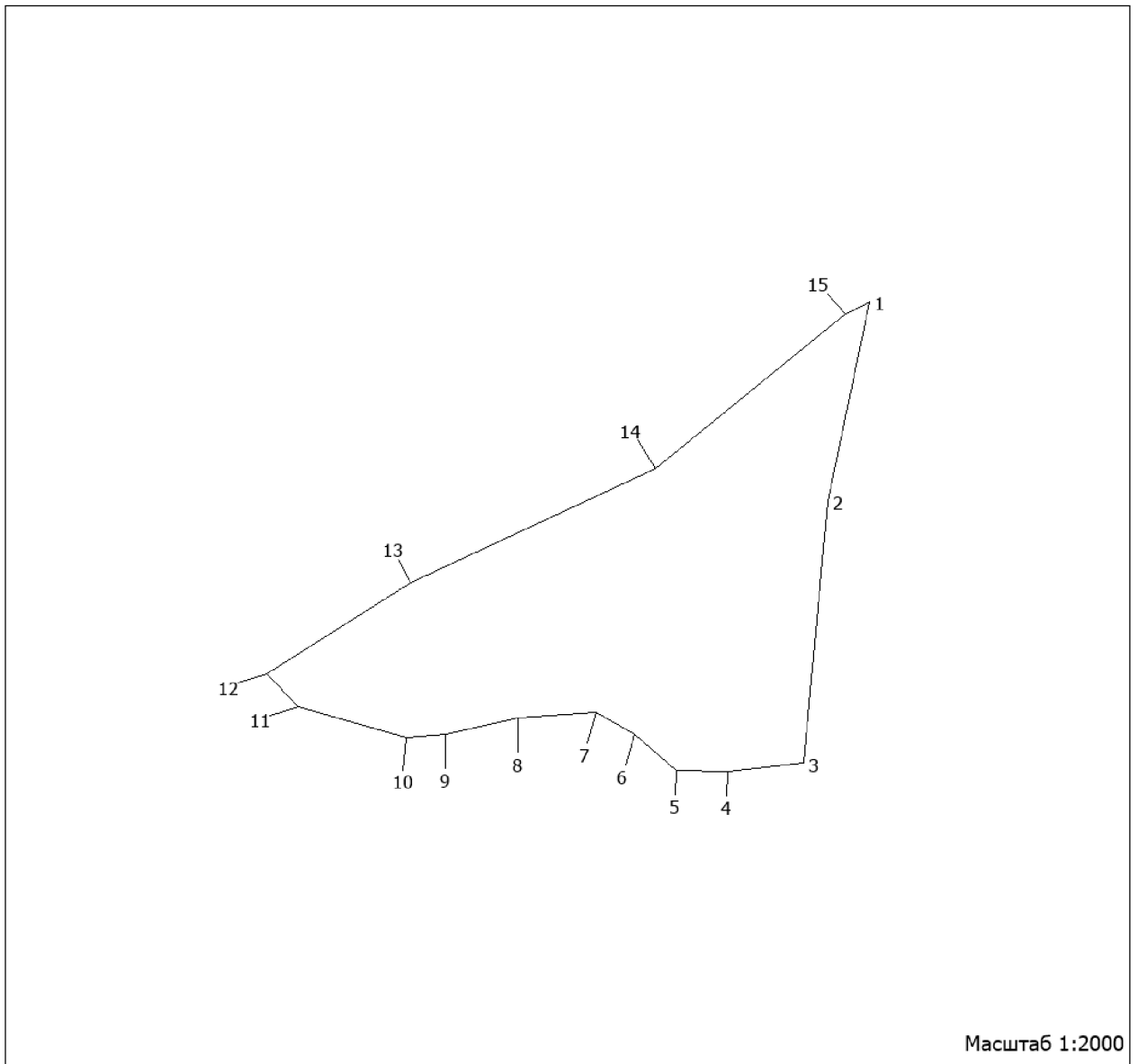
План инструментальной съемки лесного участка площадью 0,551 га,  
проектируемого к исключению из границ земель,  
на которых располагаются леса в зеленых зонах



Условные обозначения

1 - 9	№ поворотных точек
-------	--------------------

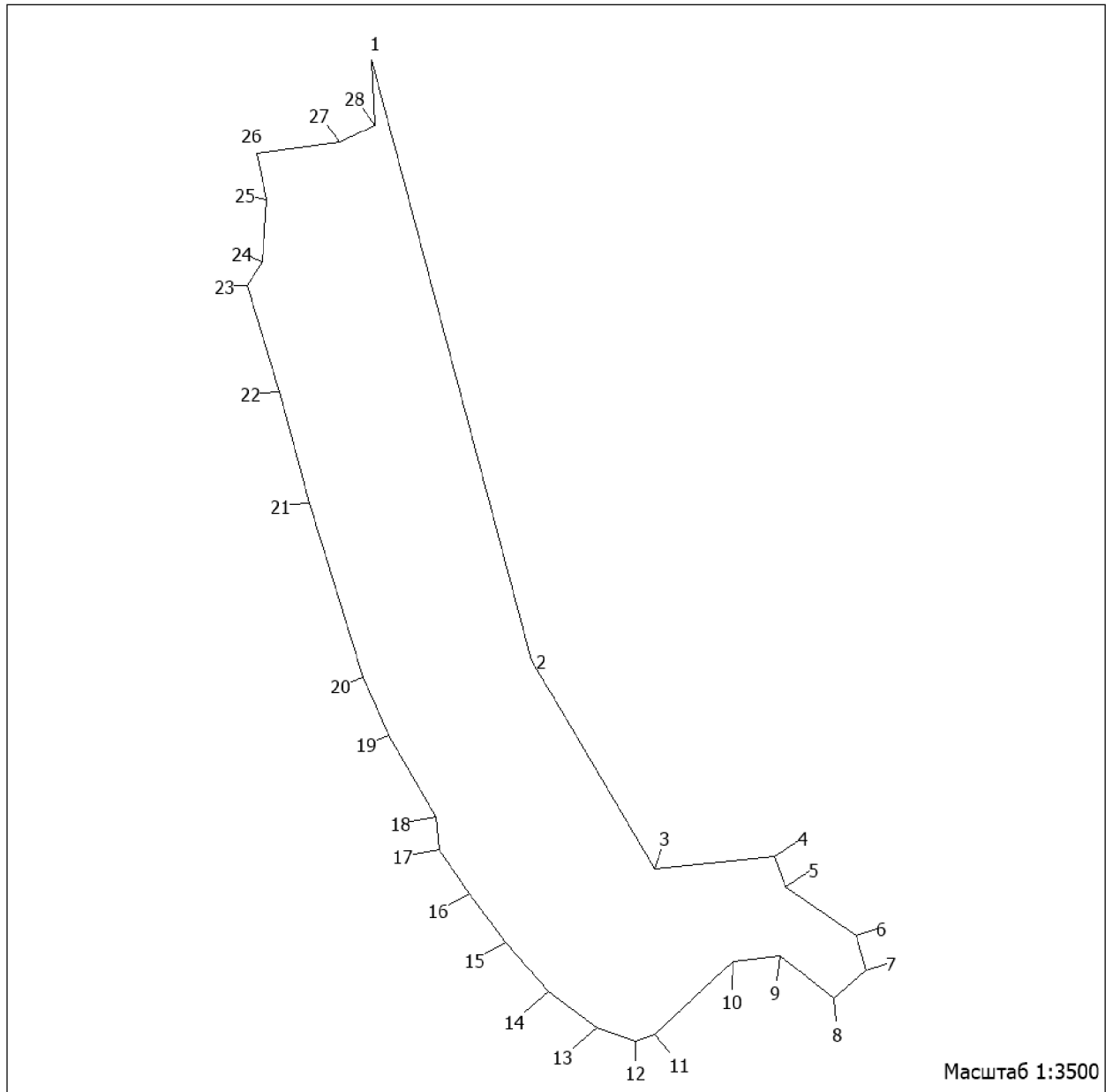
План инструментальной съемки лесного участка площадью 1,1929 га,  
проектируемого к исключению из границ земель,  
на которых располагаются леса в зеленых зонах



Условные обозначения

1 - 15	№ поворотных точек
--------	--------------------

План инструментальной съемки лесного участка площадью 5,0169 га,  
проектируемого к исключению из границ земель,  
на которых располагаются леса в зеленых зонах

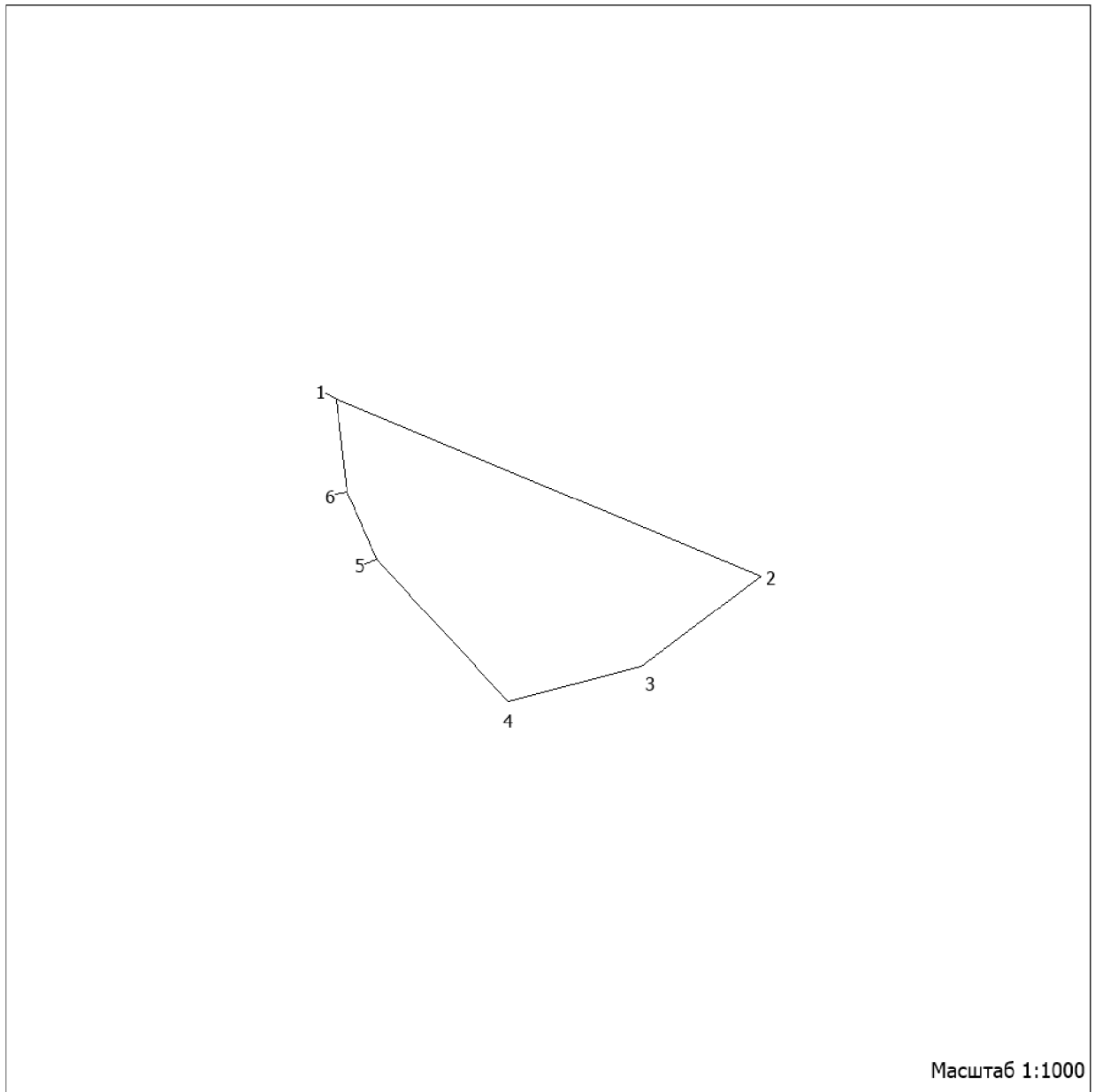


Условные обозначения

1 - 28

№ поворотных точек

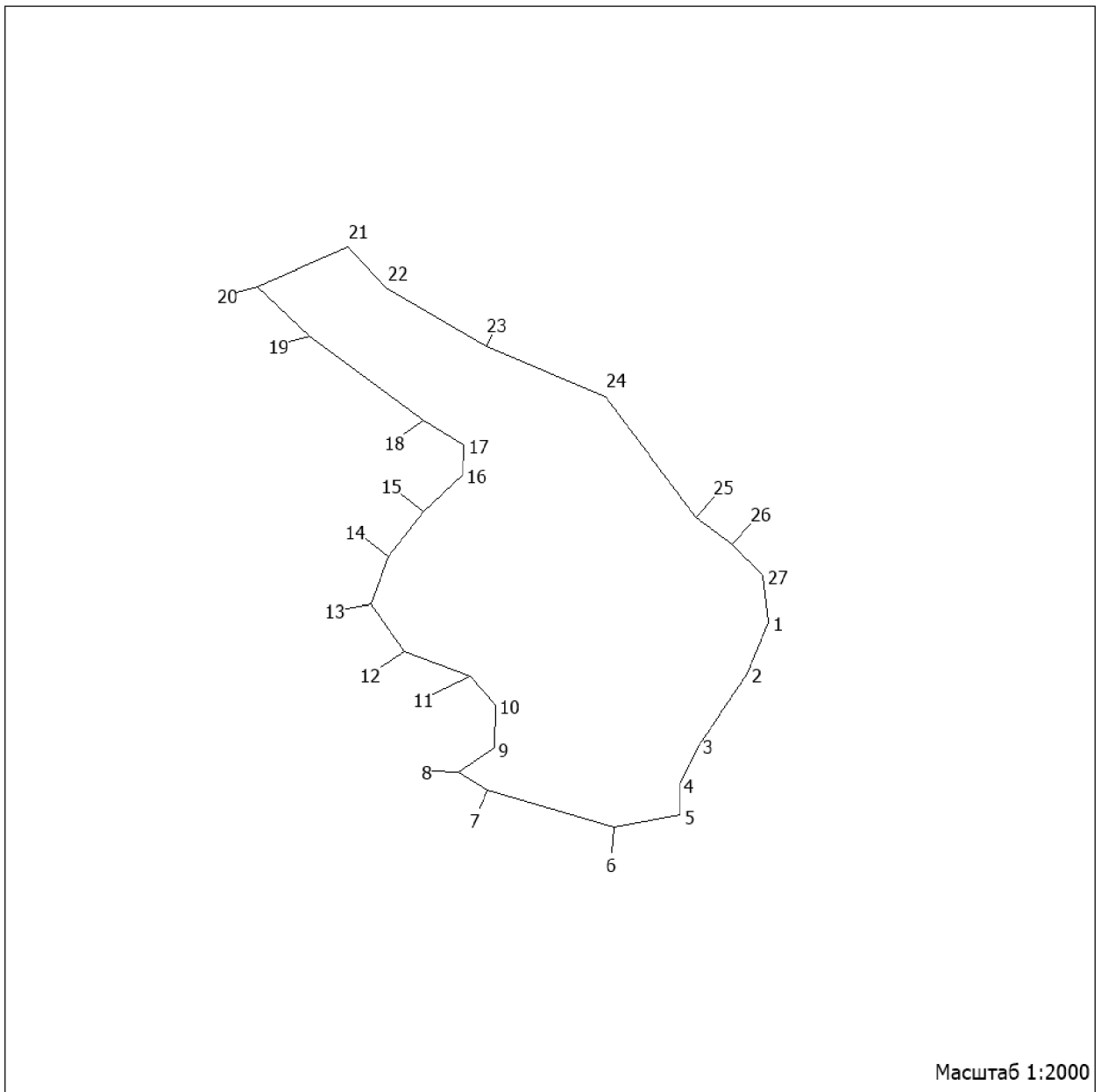
План инструментальной съемки лесного участка площадью 0,1482 га,  
проектируемого к исключению из границ земель,  
на которых располагаются леса в зеленых зонах



Условные обозначения

1 - 6	№ поворотных точек
-------	--------------------

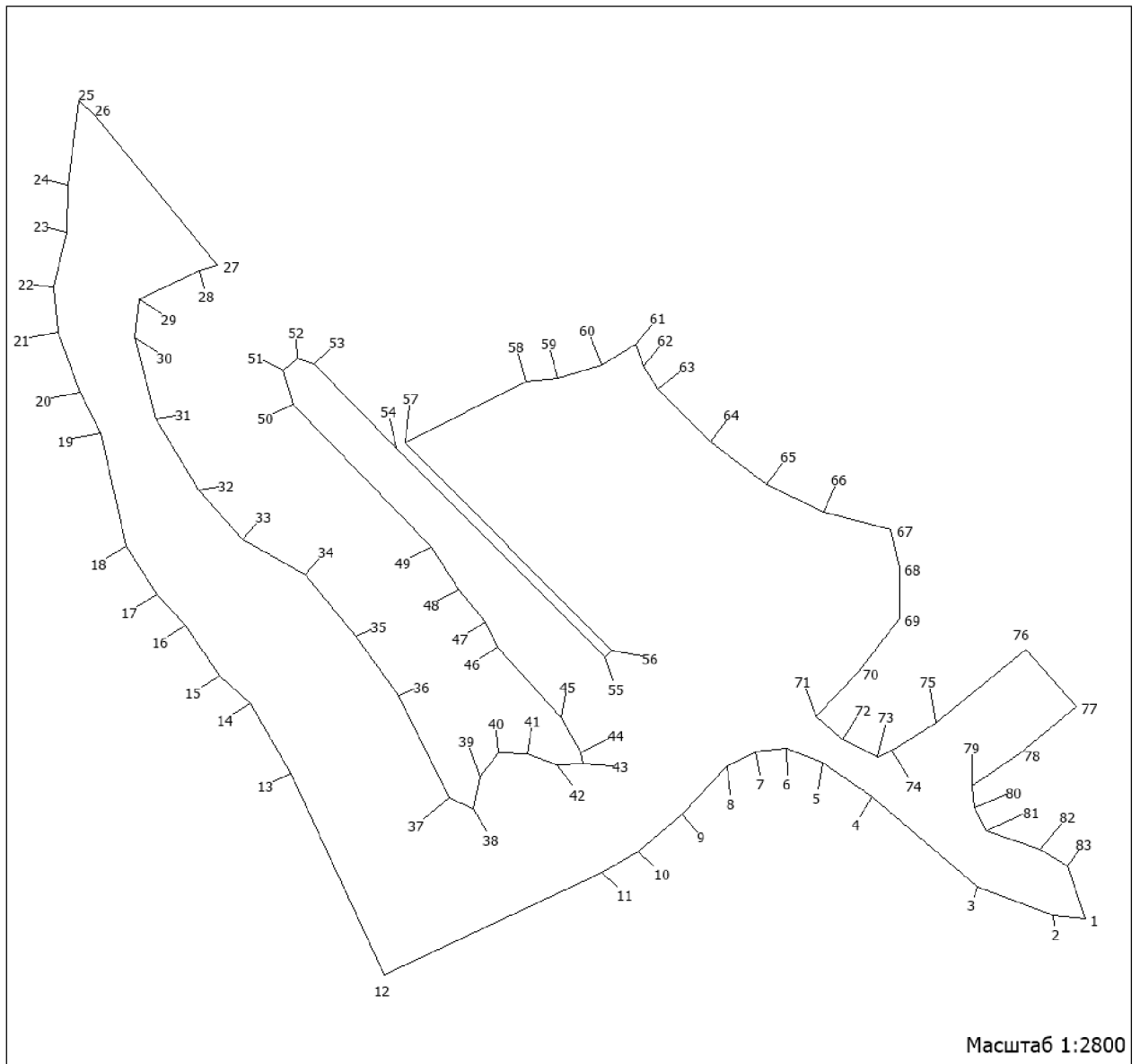
План инструментальной съемки лесного участка площадью 1,266 га,  
проектируемого к исключению из границ земель,  
на которых располагаются леса в зеленых зонах



Условные обозначения

1 - 27	№ поворотных точек
--------	--------------------

План инструментальной съемки лесного участка площадью 5,3274 га,  
проектируемого к исключению из границ земель,  
на которых располагаются леса в зеленых зонах

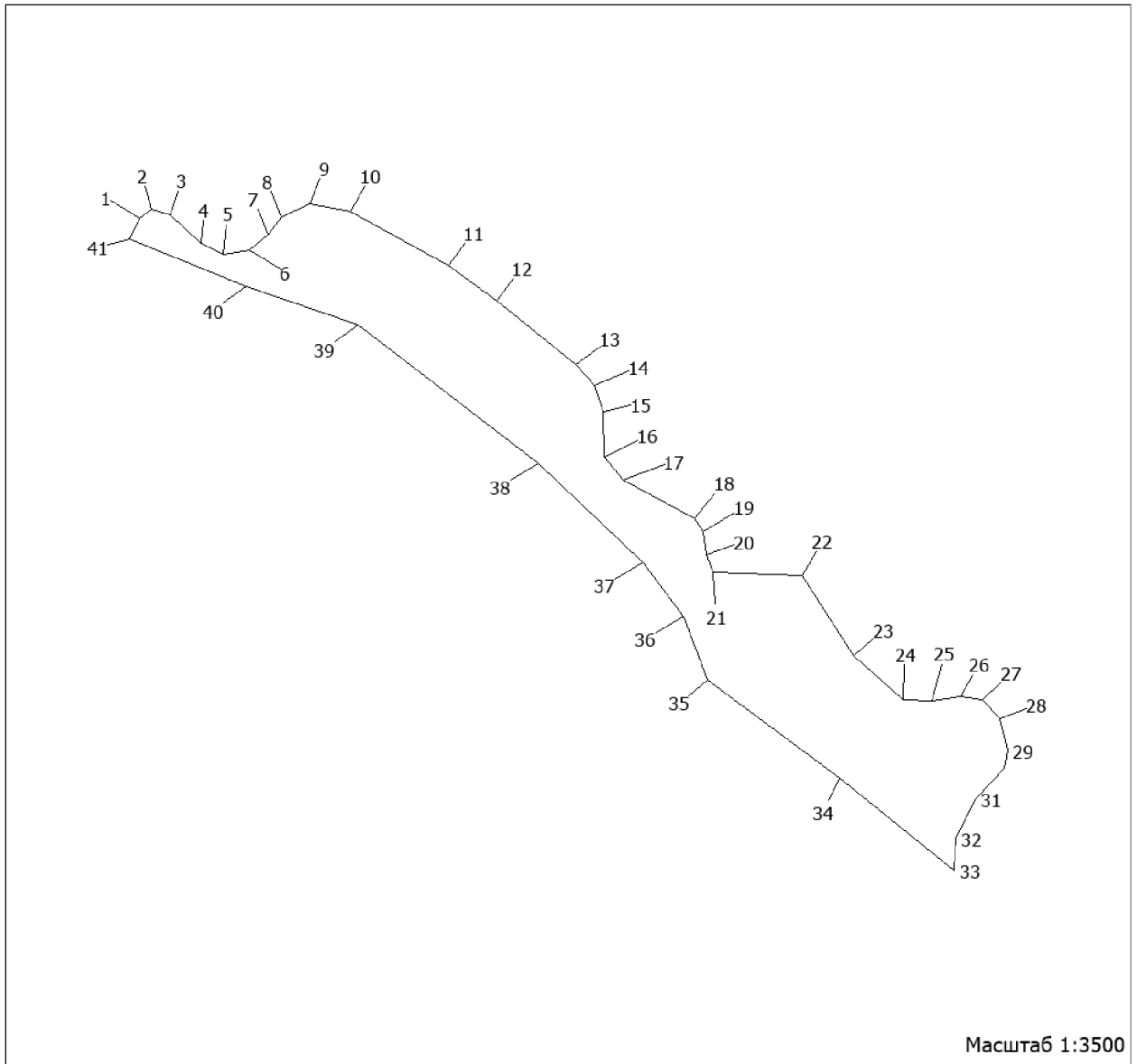


Условные обозначения

1 - 83

№ поворотных точек

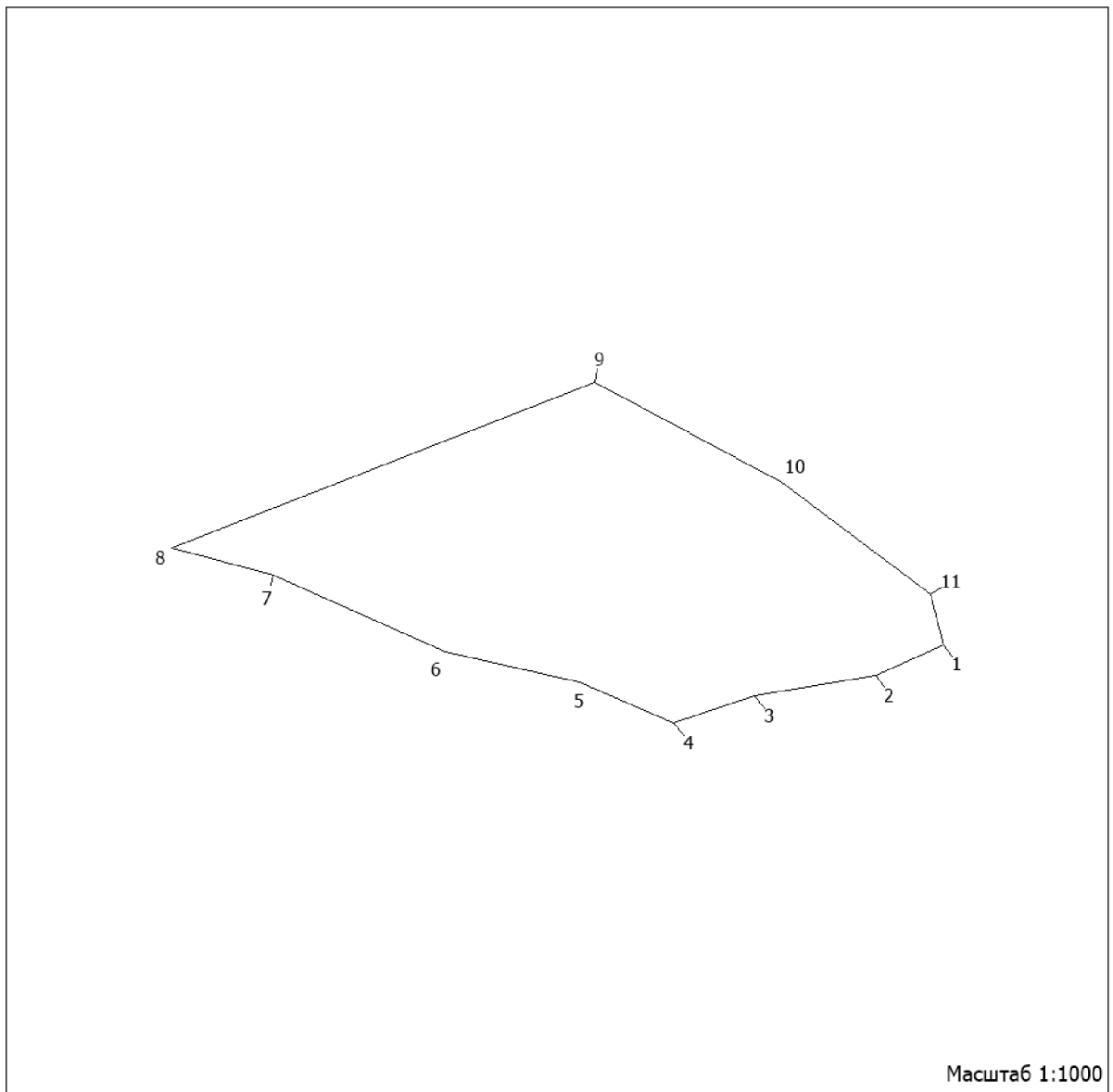
План инструментальной съемки лесного участка площадью 2,7206 га,  
проектируемого к исключению из границ земель,  
на которых располагаются леса в зеленых зонах



Условные обозначения

1 - 41	№ поворотных точек
--------	--------------------

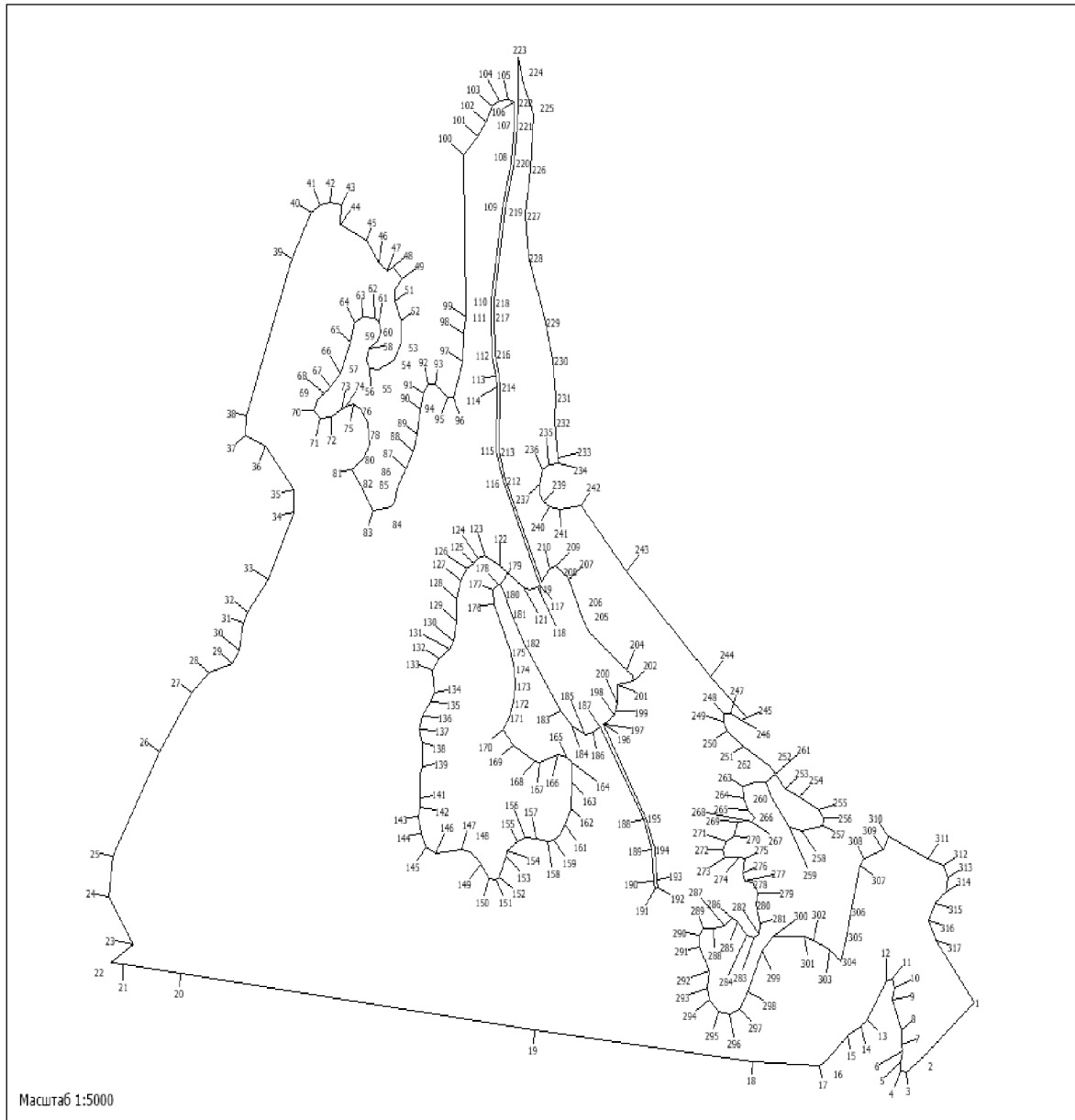
План инструментальной съемки лесного участка площадью 0,3257 га,  
проектируемого к исключению из границ земель,  
на которых располагаются леса в зеленых зонах



Условные обозначения

1 - 11	№ поворотных точек
--------	--------------------

План инструментальной съемки лесного участка площадью 42,1396 га,  
проектируемого к исключению из границ земель,  
на которых располагаются леса в зеленых зонах

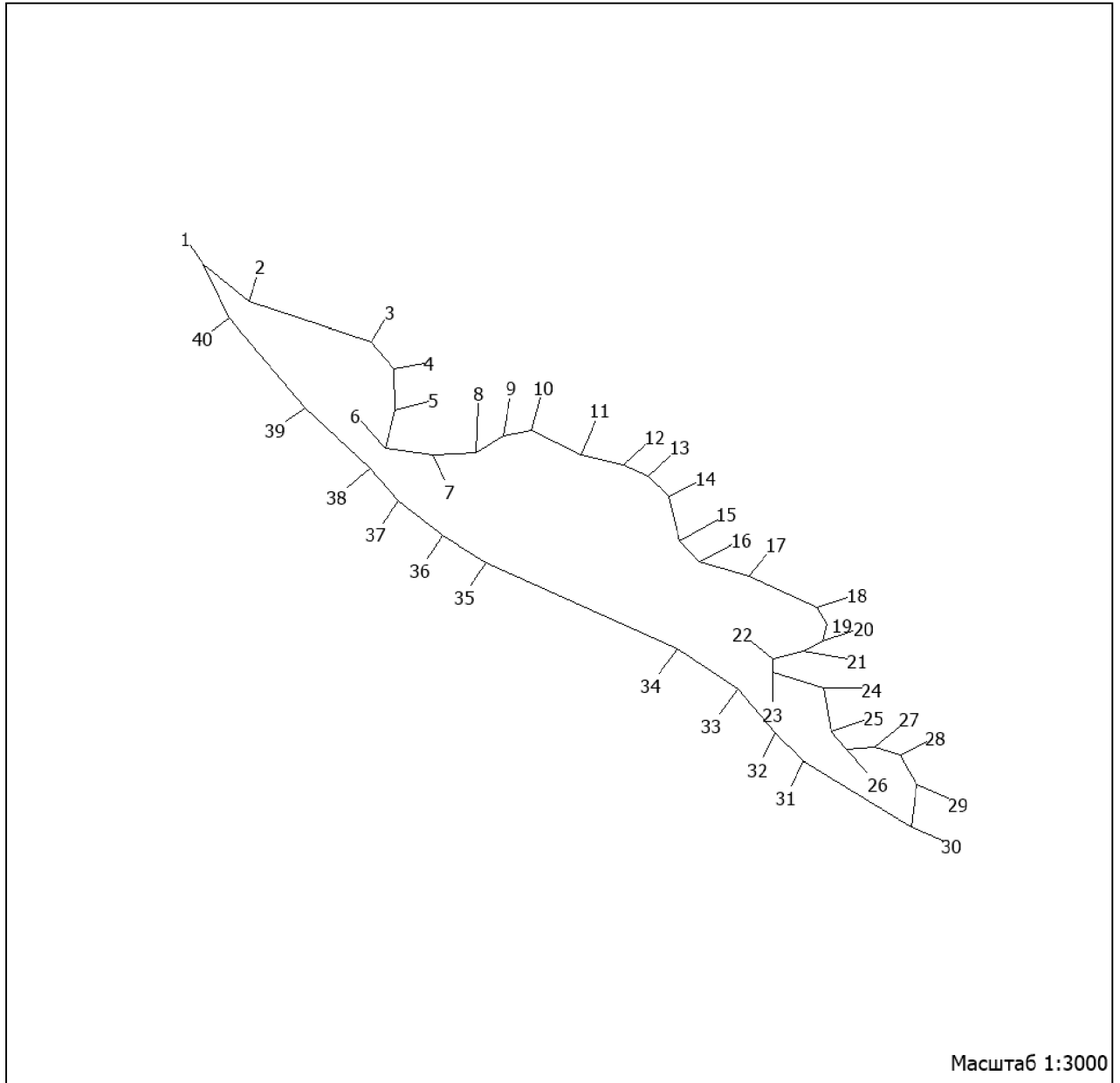


Условные обозначения

1 - 317

№ поворотных точек

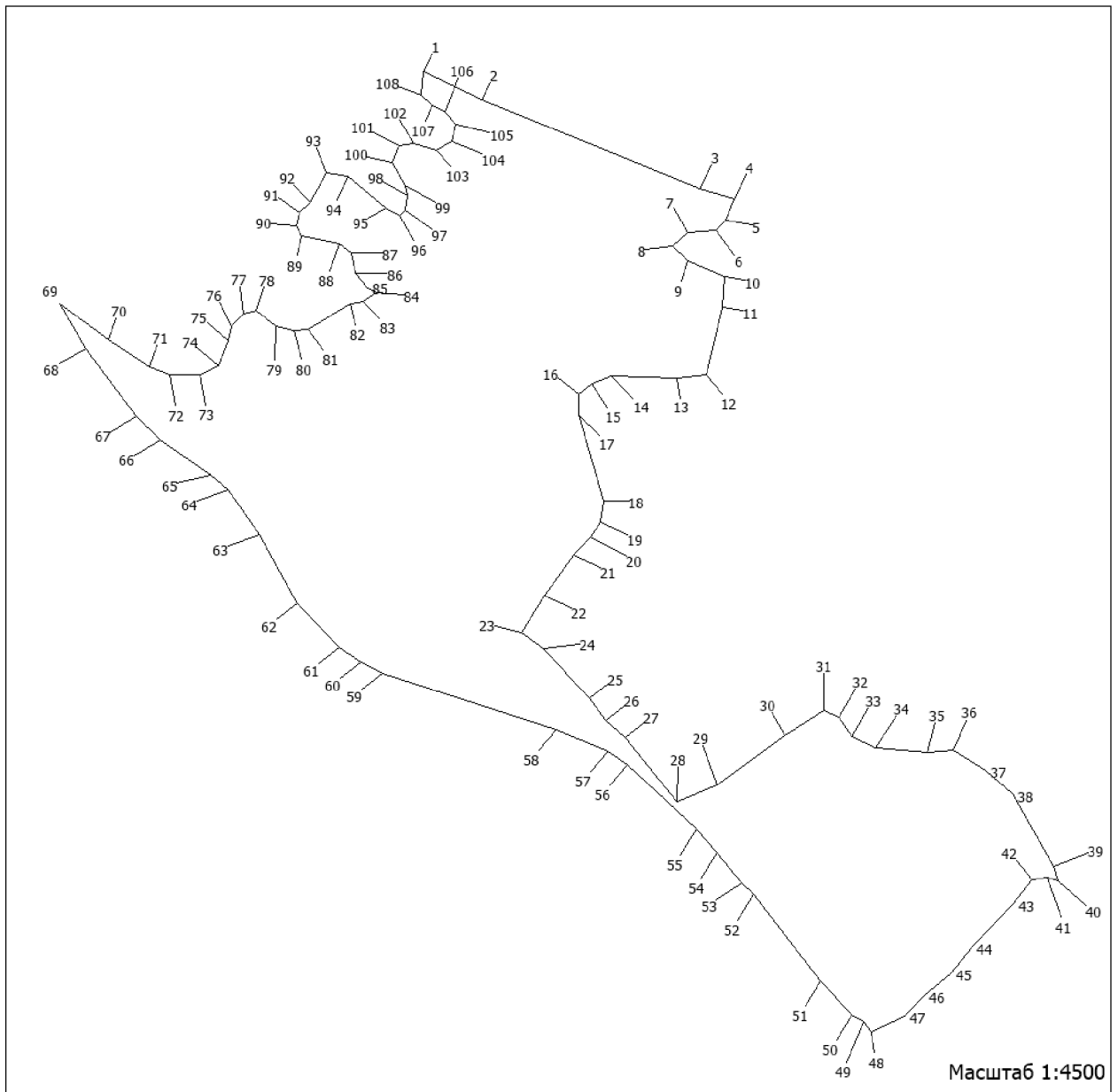
План инструментальной съемки лесного участка площадью 1,5499 га,  
проектируемого к исключению из границ земель,  
на которых располагаются леса в зеленых зонах



Условные обозначения

1 - 40	№ поворотных точек
--------	--------------------

План инструментальной съемки лесного участка площадью 12,8077 га,  
проектируемого к исключению из границ земель,  
на которых располагаются леса в зеленых зонах

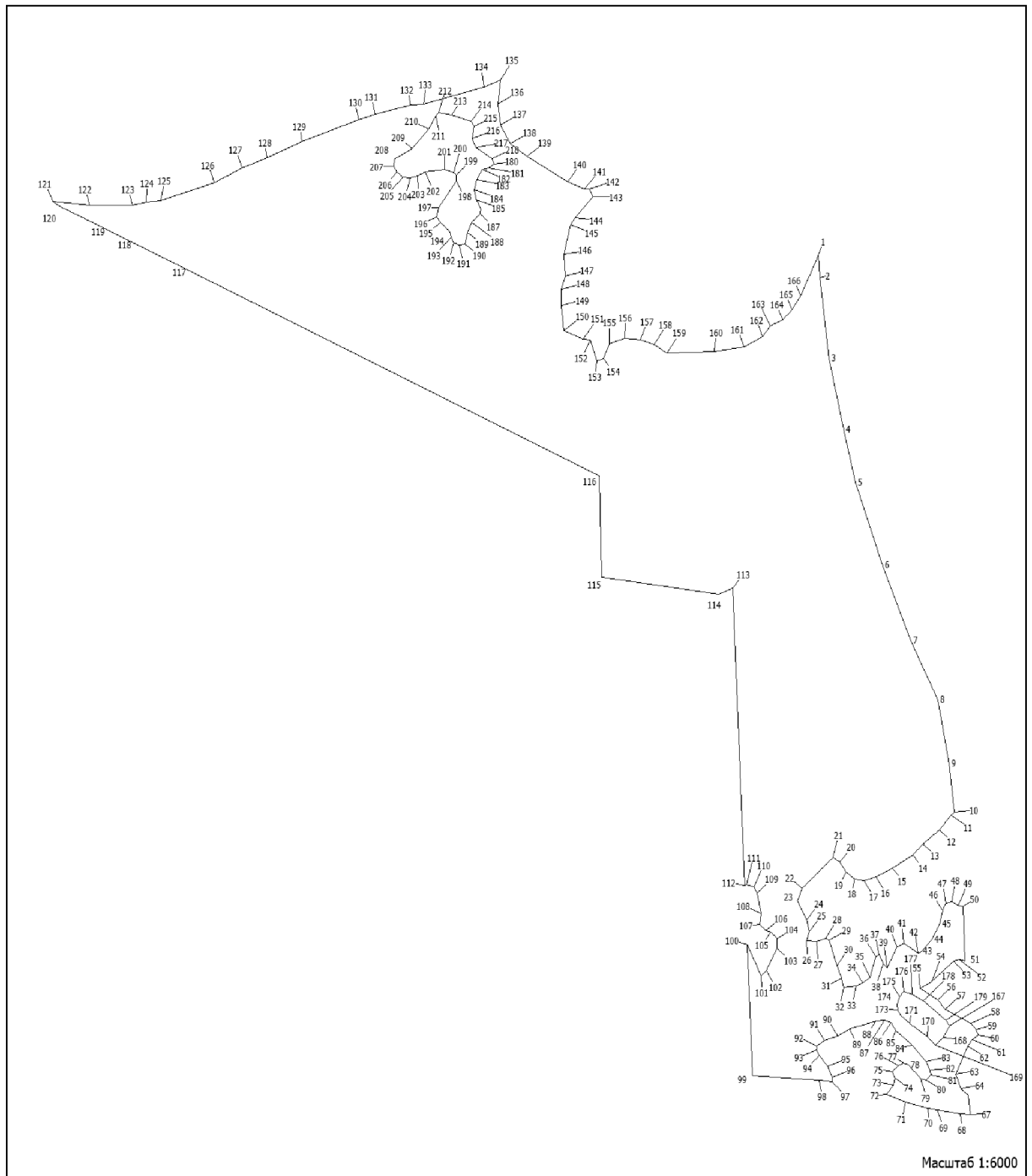


Условные обозначения

1 - 108

№ поворотных точек

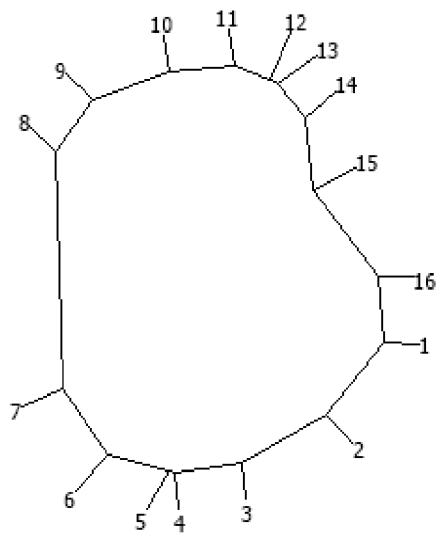
План инструментальной съемки лесного участка площадью 47,1537 га,  
проектируемого к исключению из границ земель,  
на которых располагаются леса в зеленых зонах



Условные обозначения

1 – 218	№ поворотных точек
---------	--------------------

План инструментальной съемки лесного участка площадью 0,1912 га,  
проектируемого к исключению из границ земель,  
на которых располагаются леса в зеленых зонах

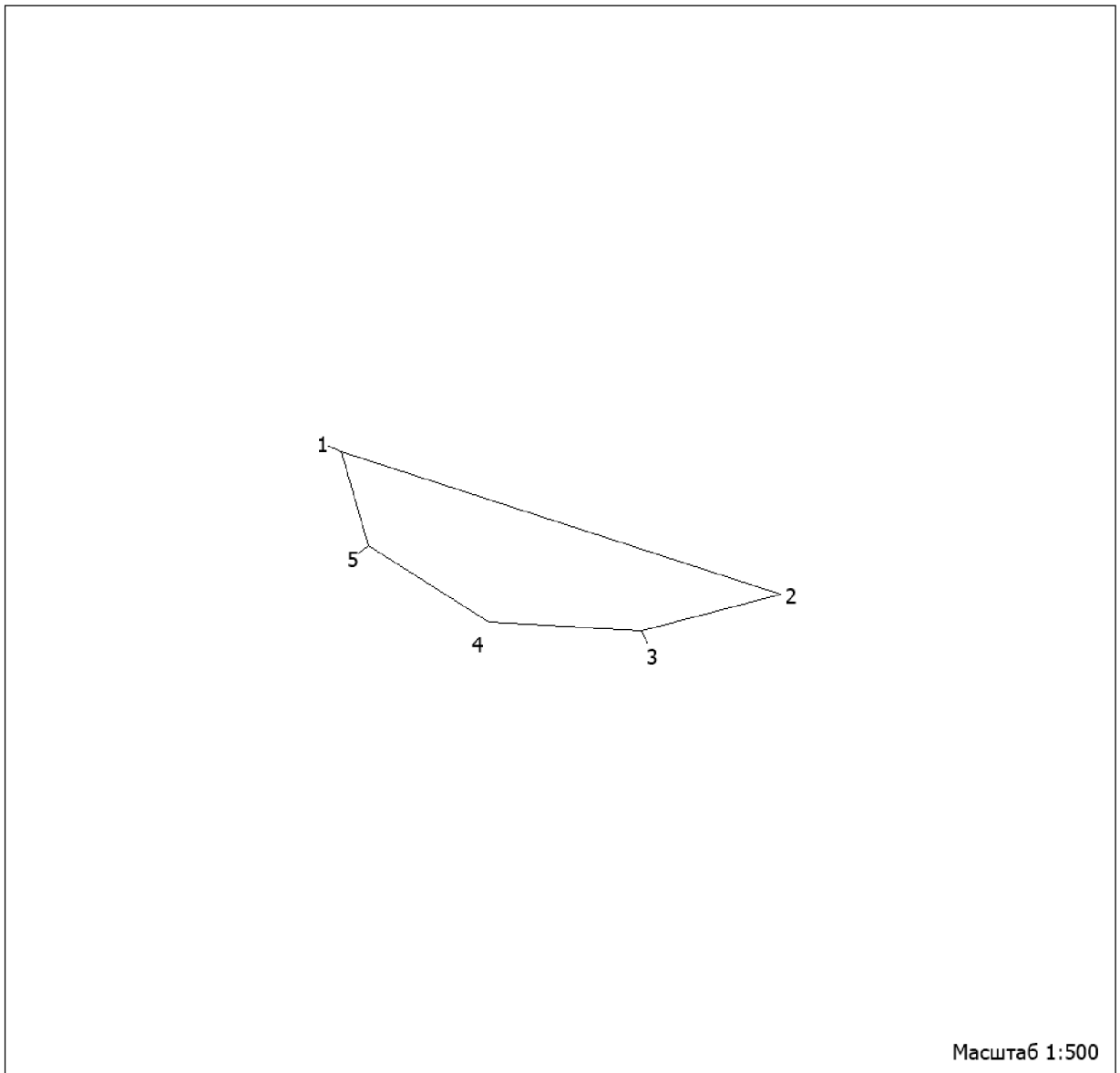


Масштаб 1:1000

Условные обозначения

1 - 16	№ поворотных точек
--------	--------------------

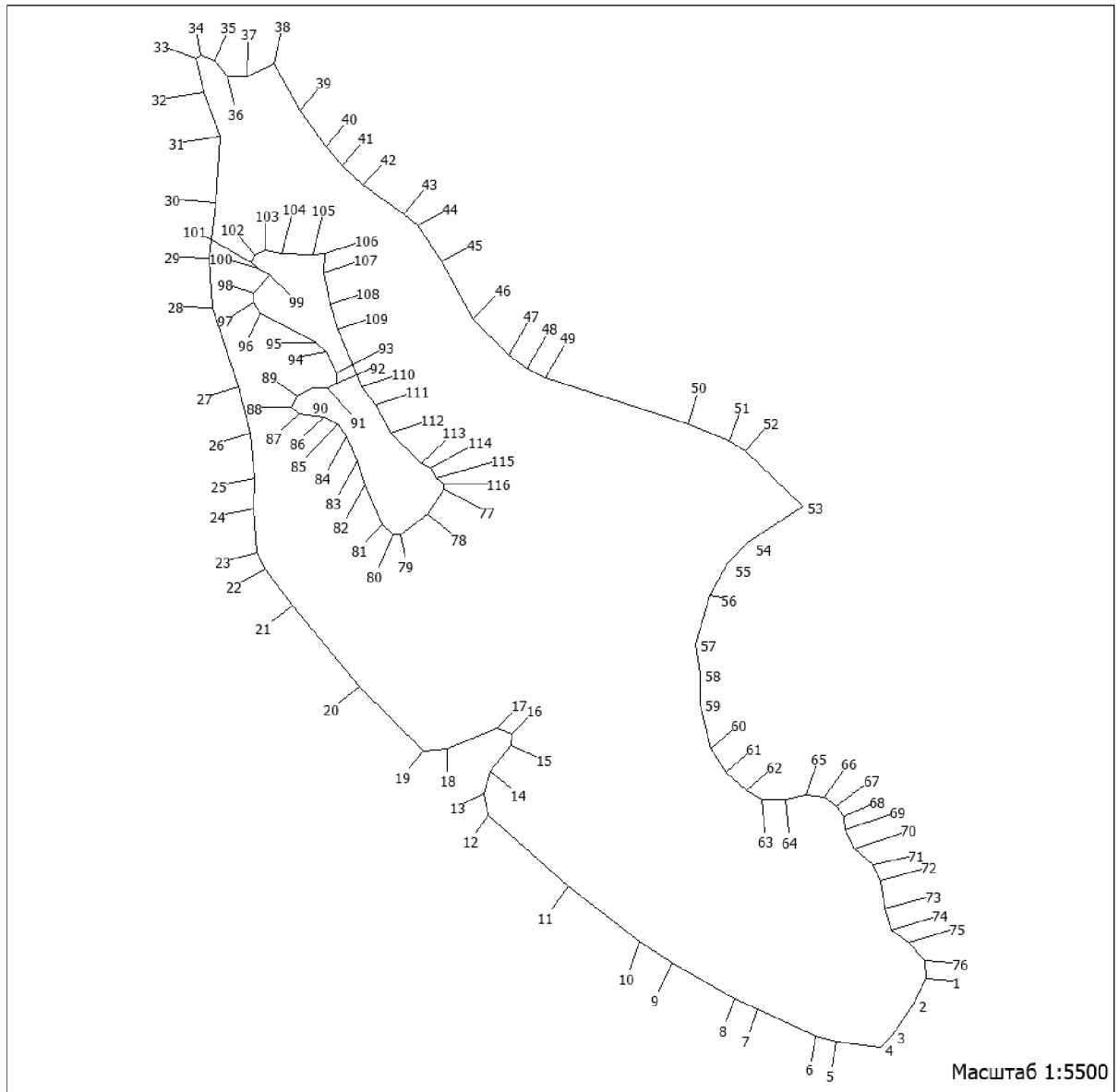
План инструментальной съемки лесного участка площадью 0,0208 га,  
проектируемого к исключению из границ земель,  
на которых располагаются леса в зеленых зонах



Условные обозначения

1 - 5	№ поворотных точек
-------	--------------------

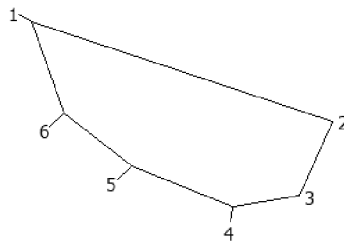
План инструментальной съемки лесного участка площадью 19,4473 га,  
проектируемого к исключению из границ земель,  
на которых располагаются леса в зеленых зонах



Условные обозначения

1 – 116	№ поворотных точек
---------	--------------------

План инструментальной съемки лесного участка площадью 0,0537 га,  
проектируемого к исключению из границ земель,  
на которых располагаются леса в зеленых зонах



Масштаб 1:1000

Условные обозначения

1 – 6	№ поворотных точек
-------	--------------------

Обозначение характерных точек границ	Координаты, применяемые для ведения ЕГРН в Кемеровской области -Кузбассе (X,Y) - МСК-42, зона 1	
1	2	3
Лесной участок площадью 46,5293 га		
1	686215,951	1333696,880
2	686073,870	1333666,316
3	686057,357	1333646,683
4	686039,763	1333629,838
5	686022,639	1333605,973
6	686009,216	1333576,283
7	686010,917	1333566,673
8	686052,876	1333530,640
9	686067,499	1333528,396
10	686084,272	1333536,324
11	686091,264	1333534,889
12	686106,397	1333526,903
13	686121,350	1333510,619
14	686122,981	1333497,816
15	686095,925	1333457,576
16	686078,001	1333426,072
17	686056,427	1333402,933
18	686036,582	1333371,470
19	686015,968	1333348,306
20	686005,566	1333339,603
21	685993,003	1333348,183
22	685988,702	1333355,929
23	685966,577	1333365,358
24	685918,097	1333395,154
25	685905,424	1333398,619
26	685899,453	1333388,538
27	685897,623	1333363,691
28	685890,341	1333351,730
29	685868,326	1333337,541
30	685852,743	1333325,118
31	685850,502	1333310,500
32	685853,763	1333284,902
33	685859,694	1333264,353
34	685868,896	1333248,193
35	685873,067	1333234,697
36	685879,289	1333227,537
37	685893,932	1333225,936

1	2	3
38	685897,353	1333236,067
39	685909,065	1333246,659
40	685919,387	1333251,542
41	685937,061	1333242,848
42	685947,563	1333227,298
43	685952,974	1333211,871
44	685918,327	1333203,696
45	685904,184	1333198,912
46	685897,863	1333172,894
47	685884,910	1333164,240
48	685849,902	1333168,208
49	685822,997	1333163,704
50	685810,724	1333156,948
51	685810,824	1333132,703
52	685820,856	1333067,394
53	685820,306	1333042,514
54	685813,565	1333026,073
55	685790,970	1333014,450
56	685770,515	1333012,990
57	685725,496	1333026,106
58	685713,643	1333037,861
59	685712,303	1333064,053
60	685719,585	1333075,379
61	685736,358	1333083,942
62	685745,580	1333097,132
63	685745,210	1333109,267
64	685728,907	1333122,391
65	685723,455	1333135,269
66	685727,126	1333156,890
67	685733,898	1333174,609
68	685744,940	1333183,296
69	685757,813	1333188,122
70	685766,985	1333198,763
71	685769,255	1333215,303
72	685763,144	1333226,918
73	685773,016	1333240,744
74	685777,847	1333257,226
75	685778,777	1333270,606
76	685783,608	1333287,088
77	685807,373	1333322,296
78	685806,433	1333337,640

1	2	3
79	685795,301	1333353,842
80	685787,369	1333369,969
81	685785,619	1333377,657
82	685793,790	1333386,418
83	685806,693	1333392,506
84	685823,197	1333388,959
85	685839,850	1333391,780
86	685848,902	1333396,680
87	685854,813	1333404,212
88	685861,885	1333406,612
89	685882,229	1333403,601
90	685895,772	1333409,681
91	685901,633	1333415,299
92	685901,803	1333422,954
93	685888,071	1333436,656
94	685851,543	1333458,517
95	685838,470	1333473,489
96	685826,137	1333492,908
97	685823,867	1333505,719
98	685823,657	1333524,874
99	685830,698	1333525,988
100	685858,514	1333513,886
101	685876,128	1333502,650
102	685889,211	1333488,321
103	685918,747	1333467,880
104	685928,259	1333465,116
105	685944,113	1333489,023
106	685972,038	1333540,094
107	685985,491	1333571,062
108	685987,112	1333586,339
109	685982,971	1333629,821
110	685984,501	1333648,795
111	685847,092	1333619,691
112	685841,461	1333608,769
113	685793,740	1333550,051
114	685758,873	1333474,883
115	685728,816	1333427,747
116	685715,594	1333404,203
117	685697,330	1333359,987
118	685691,419	1333300,477
119	685679,326	1333246,007

1	2	3
120	685650,690	1333165,214
121	685642,108	1333145,151
122	685628,205	1333119,570
123	685623,954	1333101,158
124	685616,492	1333079,726
125	685593,248	1332985,924
126	685592,317	1332966,827
127	685580,545	1332911,449
128	685573,743	1332886,619
129	685544,617	1332798,302
130	685523,193	1332744,863
131	685510,180	1332705,547
132	685490,426	1332662,956
133	685467,821	1332581,544
134	685466,030	1332559,312
135	685461,609	1332538,070
136	685461,429	1332472,637
137	685466,670	1332415,288
138	685474,122	1332378,966
139	685480,483	1332366,056
140	685502,988	1332334,478
141	685518,892	1332341,498
142	685524,893	1332353,492
143	685523,413	1332372,672
144	685514,981	1332424,552
145	685518,502	1332439,153
146	685525,703	1332447,279
147	685533,325	1332445,843
148	685543,097	1332426,482
149	685553,889	1332423,677
150	685565,532	1332430,442
151	685575,364	1332442,354
152	685584,346	1332444,697
153	685591,947	1332441,991
154	685604,110	1332386,201
155	685610,741	1332368,820
156	685618,823	1332359,069
157	685633,386	1332354,276
158	685650,590	1332352,618
159	685673,765	1332361,684
160	685687,448	1332374,784

1	2	3
161	685694,409	1332372,070
162	685703,601	1332354,639
163	685718,144	1332348,568
164	685737,388	1332353,253
165	685745,240	1332362,014
166	685749,371	1332404,671
167	685754,592	1332409,662
168	685769,285	1332410,610
169	685776,447	1332416,839
170	685785,979	1332444,061
171	685796,981	1332450,842
172	685809,184	1332454,398
173	685846,162	1332452,938
174	685861,565	1332456,427
175	685875,768	1332464,412
176	685885,350	1332464,841
177	685891,621	1332459,586
178	685894,532	1332418,051
179	685899,903	1332401,338
180	685912,826	1332379,989
181	685944,293	1332360,150
182	685953,414	1332349,549
183	685988,562	1332335,493
184	686023,289	1332237,310
185	685984,741	1332197,573
186	685993,793	1332139,077
187	685995,674	1332115,880
188	686000,285	1332093,450
189	686024,240	1332022,721
190	686029,971	1332005,620
191	686027,760	1331999,607
192	686036,182	1331993,948
193	686039,603	1331996,216
194	686053,556	1331992,718
195	686078,491	1331994,723
196	686109,898	1332003,847
197	686095,215	1332153,167
198	686090,804	1332189,728
199	686082,272	1332265,621
200	686026,830	1332728,719
201	685993,593	1333014,136

1	2	3
202	685982,831	1333217,044
203	685998,484	1333242,080
204	686052,716	1333308,908
205	686058,967	1333313,577
206	686095,145	1333335,710
207	686122,491	1333360,631
208	686191,935	1333470,759
209	686220,962	1333513,506
210	686244,007	1333545,547
211	686283,255	1333588,707
212	686299,248	1333607,243
213	686264,691	1333649,818
214	686260,550	1333657,539
215	686242,016	1333657,258
216	686229,393	1333663,289
217	686218,471	1333689,059
1	686215,951	1333696,880
Внутренний контур		
218	685977,330	1333317,899
219	685971,658	1333306,532
220	685971,518	1333271,440
221	685973,659	1333253,209
222	685976,079	1333247,088
223	685985,011	1333246,890
224	685997,674	1333271,184
225	685999,444	1333279,120
226	685996,814	1333290,017
227	685992,523	1333297,779
228	685983,801	1333307,538
218	685977,330	1333317,899
Внутренний контур		
229	685937,391	1333013,122
230	685927,569	1333001,853
231	685911,295	1332987,532
232	685892,001	1332980,298
233	685852,853	1332970,316
234	685838,680	1332964,253
235	685827,458	1332947,911
236	685818,646	1332924,491
237	685820,286	1332912,332
238	685830,968	1332904,437

1	2	3
239	685873,587	1332898,391
240	685886,660	1332883,418
241	685888,271	1332869,988
242	685881,749	1332863,752
243	685860,645	1332861,030
244	685845,972	1332861,351
245	685840,130	1332857,012
246	685832,059	1332838,690
247	685831,458	1332838,113
248	685820,976	1332828,082
249	685788,249	1332819,882
250	685765,694	1332809,529
251	685751,261	1332791,983
252	685745,900	1332780,607
253	685745,000	1332766,402
254	685744,930	1332765,321
255	685747,881	1332754,399
256	685761,704	1332744,533
257	685742,279	1332732,192
258	685735,008	1332720,866
259	685734,808	1332711,940
260	685753,902	1332680,882
261	685757,483	1332669,316
262	685756,602	1332658,493
263	685758,883	1332646,317
264	685765,784	1332641,062
265	685796,891	1332633,993
266	685808,263	1332628,631
267	685811,764	1332613,881
268	685805,733	1332600,608
269	685787,769	1332596,541
270	685754,792	1332605,574
271	685747,771	1332605,722
272	685737,848	1332589,991
273	685736,158	1332571,521
274	685743,550	1332559,230
275	685758,093	1332553,166
276	685768,115	1332544,653
277	685773,666	1332536,231
278	685785,659	1332530,217

1	2	3
279	685798,421	1332529,936
280	685804,953	1332536,808
281	685802,782	1332554,090
282	685816,485	1332567,817
283	685830,078	1332576,462
284	685879,019	1332596,434
285	685896,372	1332601,788
286	685905,934	1332601,581
287	685924,878	1332592,862
288	685958,276	1332573,616
289	685967,828	1332572,767
290	685980,160	1332582,064
291	685971,598	1332598,851
292	685973,189	1332612,850
293	685991,753	1332644,337
294	685997,854	1332660,160
295	685995,033	1332676,823
296	685987,062	1332691,672
297	685977,620	1332697,619
298	685968,068	1332698,469
299	685946,723	1332685,551
300	685934,760	1332692,827
301	685924,618	1332696,250
302	685911,766	1332692,059
303	685897,132	1332664,952
304	685886,000	1332652,430
305	685875,798	1332652,661
306	685869,717	1332666,190
307	685869,186	1332700,028
308	685881,249	1332697,207
309	685902,034	1332713,343
310	685897,793	1332723,638
311	685887,860	1332735,987
312	685883,700	1332750,118
313	685883,970	1332762,236
314	685898,383	1332779,147
315	685901,493	1332803,969
316	685918,947	1332814,429
317	685931,110	1332816,071
318	685939,291	1332782,067

1	2	3
319	685951,904	1332775,410
320	685973,719	1332780,673
321	685981,581	1332790,061
322	685979,460	1332809,257
323	685983,721	1332828,940
324	685985,161	1332832,833
325	685990,512	1332847,303
326	685982,471	1332858,959
327	685973,589	1332861,079
328	685966,427	1332854,851
329	685959,066	1332839,697
330	685950,584	1332830,961
331	685937,781	1332829,319
332	685925,909	1332840,439
333	685917,997	1332857,837
334	685915,946	1332861,153
335	685909,985	1332870,780
336	685900,393	1332898,432
337	685905,514	1332927,667
338	685913,666	1332950,468
339	685920,317	1332962,438
340	685937,961	1332981,197
341	685951,514	1332987,920
342	685949,194	1332998,182
229	685937,391	1333013,122
Внутренний контур		
343	685702,591	1332913,660
344	685690,768	1332912,967
345	685678,216	1332908,463
346	685657,081	1332904,784
347	685640,708	1332900,040
348	685630,896	1332889,407
349	685625,574	1332879,318
350	685625,424	1332872,298
351	685630,886	1332860,056
352	685641,068	1332844,506
353	685649,600	1332840,497
354	685671,144	1332848,004
355	685689,968	1332833,856
356	685701,911	1332839,664

1	2	3
357	685731,737	1332875,688
358	685743,950	1332893,919
359	685746,720	1332903,753
360	685737,598	1332909,700
343	685702,591	1332913,660
Лесной участок площадью 0,0135 га		
1	683962,289	1333843,255
2	683960,399	1333840,962
3	683944,345	1333814,729
4	683952,137	1333818,408
5	683960,008	1333827,812
1	683962,289	1333843,255
Лесной участок площадью 38,1735 га		
1	687383,330	1330990,101
2	687530,662	1331003,456
3	687540,304	1331017,233
4	687552,306	1331040,570
5	687553,786	1331050,106
6	687538,813	1331065,120
7	687537,783	1331075,992
8	687542,544	1331089,290
9	687543,604	1331108,412
10	687533,222	1331129,703
11	687531,612	1331143,133
12	687535,052	1331154,542
13	687547,345	1331162,560
14	687557,497	1331159,788
15	687572,651	1331152,430
16	687577,432	1331137,647
17	687578,922	1331118,468
18	687578,332	1331091,682
19	687574,671	1331070,713
20	687575,491	1331050,271
21	687579,622	1331034,861
22	687578,772	1331025,309
23	687552,066	1331005,395
24	687752,589	1331023,576
25	687753,699	1331023,684
26	687996,371	1331047,623
27	687981,998	1331260,001

1	2	3
28	687687,995	1331615,998
29	687638,024	1331743,755
30	687621,011	1331746,007
31	687609,638	1331751,501
32	687599,836	1331760,666
33	687589,164	1331719,733
34	687610,859	1331659,934
35	687606,228	1331639,789
36	687566,229	1331580,947
37	687567,249	1331570,528
38	687606,028	1331535,213
39	687645,986	1331524,118
40	687663,510	1331508,411
41	687673,932	1331489,042
42	687673,562	1331472,453
43	687667,561	1331461,102
44	687655,898	1331453,059
45	687645,246	1331462,232
46	687629,703	1331480,438
47	687583,173	1331511,472
48	687546,715	1331533,382
49	687531,912	1331530,462
50	687479,331	1331456,952
51	687468,128	1331423,699
52	687496,394	1331376,307
53	687491,853	1331360,361
54	687495,884	1331344,944
55	687503,816	1331328,808
56	687454,715	1331301,816
57	687444,183	1331286,737
58	687422,108	1331269,999
59	687402,214	1331264,703
60	687392,662	1331265,552
61	687387,071	1331272,688
62	687382,930	1331287,463
63	687373,708	1331302,979
64	687361,115	1331310,907
65	687343,982	1331315,122
66	687305,193	1331321,087
67	687289,130	1331316,343

1	2	3
68	687254,993	1331301,783
69	687206,252	1331271,954
70	687223,656	1331241,852
71	687233,428	1331221,856
72	687234,438	1331209,713
73	687229,107	1331199,616
74	687216,884	1331194,782
75	687175,276	1331189,321
76	687167,714	1331193,322
77	687164,653	1331199,129
78	687163,313	1331225,321
79	687153,341	1331235,748
80	687140,078	1331242,430
81	687133,497	1331251,768
82	687123,545	1331277,068
83	687095,679	1331309,117
84	687063,592	1331371,952
85	687032,745	1331352,021
86	687026,894	1331346,404
87	687052,119	1331304,374
88	687059,591	1331295,902
89	687059,281	1331281,870
90	687051,409	1331272,474
91	687034,015	1331265,198
92	687015,451	1331262,418
93	686995,447	1331252,659
94	686978,153	1331249,211
95	686974,553	1331244,096
96	686989,536	1331196,316
97	687032,525	1331152,092
98	687039,827	1331135,173
99	687040,307	1331125,397
100	687029,805	1331123,541
101	687001,428	1331134,628
102	686996,447	1331130,553
103	686999,938	1331099,082
104	686981,104	1331067,380
105	686997,728	1330999,323
106	686994,707	1330988,913
107	686951,348	1330984,986

1	2	3
108	686951,198	1330978,024
109	686959,590	1330964,157
110	687294,061	1330982,082
1	687383,330	1330990,101
Лесной участок площадью 6,2036 га		
1	686766,908	1331488,258
2	686832,762	1331550,070
3	686841,184	1331559,062
4	686840,934	1331592,373
5	686833,012	1331581,706
6	686818,839	1331575,643
7	686777,731	1331563,789
8	686756,436	1331552,768
9	686732,961	1331530,321
10	686728,490	1331521,338
11	686690,902	1331484,884
12	686685,781	1331474,581
13	686685,441	1331459,270
14	686681,260	1331443,407
15	686674,719	1331436,527
16	686642,612	1331427,032
17	686607,394	1331392,723
18	686591,271	1331385,415
19	686579,828	1331387,592
20	686571,056	1331394,802
21	686562,845	1331398,168
22	686550,752	1331399,719
23	686501,792	1331436,535
24	686491,459	1331459,741
25	686471,535	1331482,517
26	686468,034	1331496,631
27	686477,186	1331536,005
28	686478,757	1331548,717
29	686474,656	1331565,414
30	686467,974	1331580,230
31	686459,163	1331586,169
32	686450,181	1331583,826
33	686435,928	1331574,562
34	686428,076	1331565,158
35	686420,774	1331552,561

1	2	3
36	686406,581	1331545,863
37	686391,158	1331541,095
38	686378,535	1331547,117
39	686330,075	1331577,540
40	686312,661	1331598,353
41	686303,919	1331606,842
42	686291,927	1331612,847
43	686284,475	1331622,590
44	686276,694	1331616,378
45	686258,230	1331618,704
46	686233,474	1331624,363
47	686218,311	1331631,070
48	686161,669	1331638,074
49	686129,492	1331654,745
50	686127,132	1331663,094
51	686128,712	1331677,084
52	686133,453	1331689,112
53	686132,433	1331700,620
54	686126,231	1331709,050
55	686114,039	1331706,130
56	686097,195	1331694,383
57	686090,194	1331695,183
58	686086,663	1331708,663
59	686088,263	1331723,297
60	686083,312	1331730,432
61	686044,594	1331768,297
62	686029,021	1331785,868
63	686012,307	1331809,221
64	686002,065	1331807,530
65	685967,347	1331824,895
66	685947,073	1331831,082
67	685934,240	1331828,178
68	685925,779	1331820,704
69	685901,653	1331809,238
70	685911,996	1331795,264
71	686009,867	1331704,101
72	686099,686	1331631,664
73	686101,446	1331630,228
74	686147,956	1331597,578
75	686199,017	1331591,292

1	2	3
76	686214,060	1331581,129
77	686297,268	1331524,902
78	686404,911	1331467,198
79	686465,244	1331418,659
80	686574,687	1331361,277
81	686590,591	1331367,753
82	686606,794	1331367,893
83	686644,622	1331360,089
84	686662,826	1331369,279
85	686682,220	1331387,840
86	686707,206	1331431,116
1	686766,908	1331488,258
Лесной участок площадью 0,3499 га		
1	686446,120	1333758,065
2	686341,918	1333723,979
3	686328,155	1333721,017
4	686342,238	1333705,178
5	686373,514	1333676,793
6	686392,188	1333695,411
1	686446,120	1333758,065
Лесной участок площадью 24,8073 га		
1	687604,777	1331828,756
2	687592,065	1331861,241
3	687553,226	1331893,620
4	687507,837	1331923,944
5	687505,566	1331947,017
6	687514,008	1331950,317
7	687554,657	1331926,378
8	687568,410	1331921,725
9	687529,141	1332022,127
10	687516,989	1332037,149
11	687496,984	1332070,468
12	687496,714	1332087,074
13	687500,805	1332094,548
14	687457,996	1332203,999
15	687450,915	1332213,081
16	687413,937	1332134,202
17	687365,626	1332045,786
18	687343,362	1332011,329
19	687334,600	1332001,067

1	2	3
20	687317,116	1331986,597
21	687299,522	1331976,063
22	687246,531	1331951,018
23	687206,482	1331935,708
24	687168,314	1331907,528
25	687156,502	1331892,283
26	687135,187	1331851,317
27	687096,569	1331783,096
28	687078,655	1331757,482
29	687043,187	1331716,359
30	687010,800	1331681,951
31	686971,742	1331643,997
32	686915,400	1331605,703
33	686895,186	1331589,823
34	686846,445	1331557,899
35	686844,435	1331534,240
36	686852,787	1331509,781
37	686867,660	1331528,061
38	686876,492	1331455,377
39	686879,922	1331447,664
40	686907,538	1331380,052
41	686911,859	1331396,823
42	686921,731	1331409,997
43	686930,703	1331411,713
44	686981,814	1331385,687
45	686995,187	1331384,763
46	687010,640	1331390,801
47	687043,097	1331386,883
48	687073,904	1331394,497
49	687087,547	1331405,683
50	687099,379	1331421,373
51	687114,313	1331461,242
52	687124,745	1331471,224
53	687149,780	1331478,318
54	687180,477	1331481,469
55	687205,062	1331496,244
56	687219,065	1331523,367
57	687234,618	1331563,228
58	687251,502	1331576,262
59	687263,685	1331578,538

1	2	3
60	687295,691	1331612,286
61	687312,565	1331624,677
62	687325,938	1331623,736
63	687340,331	1331609,383
64	687377,059	1331566,000
65	687585,373	1331800,774
66	687564,329	1331796,361
67	687539,293	1331799,710
68	687525,060	1331819,566
69	687497,835	1331850,179
70	687496,054	1331864,170
71	687516,689	1331882,557
72	687525,680	1331878,870
73	687548,905	1331856,020
74	687601,217	1331822,758
1	687604,777	1331828,756
Лесной участок площадью 0,0157 га		
1	686033,562	1333658,653
2	686023,770	1333657,110
3	686008,556	1333653,893
4	686008,996	1333652,862
5	686016,508	1333646,312
6	686027,440	1333649,900
1	686033,562	1333658,653
Лесной участок площадью 0,9261 га		
1	686586,800	1331636,943
2	686581,959	1331621,600
3	686558,154	1331587,233
4	686573,657	1331562,461
5	686591,051	1331559,276
6	686616,476	1331571,980
7	686627,078	1331567,187
8	686650,253	1331577,466
9	686669,047	1331590,450
10	686699,224	1331598,708
11	686736,292	1331601,084
12	686755,106	1331586,631
13	686770,279	1331579,908
14	686789,473	1331582,036
15	686804,286	1331588,726

1	2	3
16	686806,477	1331600,803
17	686800,235	1331620,659
18	686782,882	1331619,389
19	686751,505	1331622,623
20	686697,594	1331619,612
21	686683,721	1331618,836
22	686621,877	1331621,492
23	686601,563	1331626,079
1	686586,800	1331636,943
Лесной участок площадью 0,0693 га		
1	685570,513	1333592,469
2	685537,616	1333591,470
3	685539,196	1333589,251
4	685561,061	1333567,696
5	685569,282	1333564,330
6	685577,614	1333566,063
7	685579,745	1333575,582
8	685572,943	1333585,308
1	685570,513	1333592,469
Лесной участок площадью 15,5362 га		
1	687448,164	1332216,612
2	687367,907	1332319,604
3	687334,670	1332336,317
4	687293,861	1332372,334
5	687266,105	1332402,947
6	687251,662	1332416,443
7	687235,338	1332437,808
8	687222,926	1332458,720
9	687183,507	1332548,456
10	687165,504	1332576,627
11	687146,199	1332592,920
12	687133,197	1332606,894
13	687102,900	1332657,462
14	687084,406	1332645,014
15	687077,835	1332636,220
16	687110,302	1332604,229
17	687120,754	1332586,130
18	687142,079	1332540,990
19	687145,019	1332529,441
20	687145,359	1332516,028

1	2	3
21	687134,877	1332504,141
22	687120,034	1332496,172
23	687114,663	1332484,161
24	687106,791	1332474,773
25	687072,694	1332462,119
26	687060,361	1332452,822
27	687056,920	1332441,413
28	687056,730	1332433,123
29	687066,232	1332429,724
30	687102,800	1332438,477
31	687113,512	1332432,504
32	687128,136	1332430,260
33	687145,029	1332443,929
34	687150,750	1332442,519
35	687167,374	1332415,354
36	687177,416	1332408,111
37	687206,612	1332400,439
38	687216,564	1332388,742
39	687223,246	1332373,909
40	687230,948	1332346,943
41	687231,308	1332334,808
42	687224,846	1332331,120
43	687205,932	1332341,110
44	687196,930	1332338,124
45	687168,194	1332308,130
46	687164,663	1332292,893
47	687167,554	1332279,430
48	687160,933	1332268,731
49	687156,212	1332257,339
50	687161,123	1332248,298
51	687172,435	1332240,387
52	687174,705	1332228,219
53	687171,885	1332215,523
54	687155,961	1332188,433
55	687147,630	1332186,700
56	687131,856	1332195,354
57	687120,144	1332184,762
58	687095,028	1332174,467
59	687089,557	1332158,001
60	687069,323	1332137,386

1	2	3
61	687069,153	1332129,731
62	687111,122	1332123,057
63	687115,523	1332120,409
64	687113,432	1332112,160
65	687104,100	1332094,498
66	687103,240	1332084,310
67	687110,642	1332072,662
68	687112,852	1332057,294
69	687110,132	1332049,696
70	687088,347	1332040,597
71	687089,537	1332007,542
72	687072,344	1331955,588
73	687049,889	1331919,094
74	687040,377	1331897,447
75	687038,826	1331884,719
76	687039,677	1331836,840
77	687030,965	1331817,891
78	687026,814	1331803,307
79	687030,445	1331794,298
80	687026,404	1331784,812
81	687016,042	1331778,023
82	687008,810	1331768,610
83	686998,778	1331747,772
84	686985,275	1331742,971
85	686971,832	1331741,346
86	686969,012	1331739,366
87	686959,519	1331732,693
88	686945,146	1331688,980
89	686935,354	1331678,990
90	686921,261	1331676,746
91	686900,837	1331678,907
92	686874,261	1331647,296
93	686863,069	1331646,150
94	686861,509	1331629,569
95	686845,505	1331599,112
96	686845,925	1331562,560
97	686892,925	1331593,123
98	686913,130	1331608,987
99	686969,322	1331647,181
100	687007,970	1331684,781

1	2	3
101	687040,287	1331719,131
102	687075,554	1331760,006
103	687093,218	1331785,282
104	687131,676	1331853,248
105	687153,131	1331894,436
106	687165,634	1331910,506
107	687204,742	1331939,321
108	687244,940	1331954,689
109	687297,672	1331979,602
110	687314,925	1331989,947
111	687331,909	1332004,028
112	687340,211	1332013,804
113	687362,256	1332047,947
114	687410,406	1332136,091
1	687448,164	1332216,612
Лесной участок площадью 0,3003 га		
1	685680,766	1333596,568
2	685666,733	1333595,405
3	685611,091	1333593,706
4	685610,771	1333593,401
5	685613,182	1333586,966
6	685631,496	1333578,898
7	685635,166	1333571,804
8	685633,706	1333563,538
9	685623,314	1333554,844
10	685619,273	1333545,349
11	685638,827	1333535,351
12	685662,262	1333527,167
13	685670,794	1333537,834
14	685670,614	1333558,251
15	685678,786	1333581,678
1	685680,766	1333596,568
Лесной участок площадью 0,6498 га		
1	686754,326	1331695,134
2	686732,461	1331687,322
3	686723,369	1331680,500
4	686706,815	1331679,468
5	686701,124	1331642,602
6	686695,273	1331630,864
7	686697,283	1331626,046

1	2	3
8	686751,775	1331626,624
9	686783,122	1331623,382
10	686799,515	1331624,553
11	686798,215	1331631,623
12	686799,675	1331639,880
13	686810,118	1331649,862
14	686819,750	1331652,840
15	686830,582	1331662,038
16	686768,129	1331692,577
1	686754,326	1331695,134
Лесной участок площадью 0,5576 га		
1	686426,736	1333614,651
2	686433,887	1333587,601
3	686445,620	1333563,769
4	686463,383	1333540,036
5	686485,908	1333517,780
6	686504,572	1333508,912
7	686520,066	1333534,319
8	686536,229	1333543,542
9	686525,567	1333552,072
10	686510,033	1333570,921
11	686500,962	1333593,458
12	686442,009	1333611,351
1	686426,736	1333614,651
Лесной участок площадью 22,4702 га		
1	686863,689	1332526,100
2	686859,108	1332521,101
3	686856,367	1332512,869
4	686856,788	1332502,648
5	686867,190	1332461,756
6	686863,729	1332445,959
7	686857,668	1332433,387
8	686878,022	1332436,233
9	686901,387	1332388,956
10	686903,878	1332375,642
11	686821,600	1332347,462
12	686723,949	1332318,911
13	686664,646	1332288,117
14	686637,891	1332277,541
15	686598,262	1332252,604

1	2	3
16	686554,733	1332209,600
17	686544,291	1332179,812
18	686489,539	1332100,941
19	686499,651	1332081,101
20	686503,672	1332060,593
21	686501,482	1332048,517
22	686462,913	1332006,618
23	686441,719	1332007,080
24	686453,391	1331966,354
25	686491,139	1331905,490
26	686455,262	1331861,621
27	686396,989	1331816,852
28	686360,151	1331792,541
29	686412,333	1331756,830
30	686450,571	1331730,663
31	686534,069	1331678,206
32	686548,792	1331701,123
33	686602,433	1331758,546
34	686625,878	1331787,946
35	686642,942	1331779,920
36	686671,108	1331755,684
37	686710,936	1331738,838
38	686748,234	1331751,419
39	686769,789	1331751,509
40	686787,223	1331750,420
41	686882,563	1331706,444
42	686893,715	1331706,188
43	686893,915	1331715,254
44	686817,219	1331765,822
45	686806,727	1331780,002
46	686816,339	1331804,923
47	686831,842	1331811,201
48	686856,648	1331797,054
49	686900,987	1331753,390
50	686907,168	1331759,660
51	686910,429	1331774,079
52	686880,123	1331824,441
53	686871,751	1331825,250
54	686859,888	1331836,997
55	686855,057	1331849,239

1	2	3
56	686852,827	1331863,964
57	686858,948	1331881,056
58	686857,278	1331891,937
59	686851,636	1331896,532
60	686844,645	1331897,332
61	686812,548	1331889,099
62	686808,807	1331893,018
63	686814,839	1331906,282
64	686813,738	1331913,971
65	686808,097	1331918,557
66	686766,198	1331928,423
67	686760,637	1331936,838
68	686760,867	1331947,042
69	686770,149	1331962,790
70	686775,540	1331975,436
71	686773,850	1331985,682
72	686756,756	1331991,811
73	686747,954	1331997,742
74	686739,833	1332005,579
75	686734,962	1332015,899
76	686737,792	1332028,603
77	686755,746	1332032,670
78	686757,786	1332038,370
79	686762,957	1332041,439
80	686783,712	1332027,580
81	686790,813	1332031,251
82	686789,783	1332042,123
83	686791,834	1332048,459
84	686798,825	1332047,667
85	686806,037	1332027,093
86	686811,688	1332023,133
87	686820,710	1332026,763
88	686819,910	1332048,484
89	686825,001	1332047,716
90	686832,892	1332040,449
91	686835,633	1332037,916
92	686842,625	1332036,489
93	686850,436	1332043,971
94	686863,949	1332077,488
95	686877,112	1332095,702

1	2	3
96	686890,895	1332112,630
97	686903,137	1332118,099
98	686928,993	1332104,133
99	686940,385	1332100,042
100	686972,162	1332095,991
101	687044,148	1332108,802
102	687038,986	1332120,442
103	686990,346	1332137,229
104	686982,084	1332138,681
105	686958,989	1332133,451
106	686943,556	1332128,048
107	686930,233	1332156,062
108	686914,230	1332158,059
109	686896,346	1332157,176
110	686866,250	1332152,738
111	686848,026	1332193,976
112	686819,320	1332280,767
113	686824,551	1332286,401
114	686862,519	1332300,870
115	686865,409	1332316,123
116	686870,020	1332322,401
117	686887,354	1332327,120
118	686897,566	1332327,532
119	686904,768	1332335,674
120	686933,774	1332348,419
121	686964,140	1332365,619
122	686981,494	1332370,981
123	687003,859	1332372,400
124	687019,292	1332377,803
125	687029,815	1332391,596
126	687028,314	1332410,140
127	687021,433	1332416,682
128	687006,189	1332420,196
129	686995,447	1332424,906
130	686988,836	1332443,558
131	686978,193	1332452,096
132	686968,861	1332463,150
133	686965,801	1332497,682
134	686973,653	1332506,442
135	686947,547	1332509,569

1	2	3
136	686927,883	1332514,469
1	686863,689	1332526,100
Внутренний контур		
137	687018,602	1332382,076
138	687018,502	1332381,086
139	687019,522	1332380,987
140	687019,622	1332381,994
137	687018,602	1332382,076
Внутренний контур		
141	686878,432	1331718,537
142	686877,992	1331717,630
143	686878,892	1331717,192
144	686879,342	1331718,092
141	686878,432	1331718,537
Внутренний контур		
145	686903,057	1331777,280
146	686902,617	1331776,381
147	686903,518	1331775,927
148	686903,968	1331776,826
145	686903,057	1331777,280
Лесной участок площадью 8,3306 га		
1	684265,584	1333830,543
2	684222,635	1333835,550
3	684188,517	1333839,526
4	684119,002	1333847,965
5	683974,792	1333858,458
6	683970,451	1333853,179
7	683976,832	1333852,329
8	683982,823	1333849,318
9	683988,765	1333843,766
10	683994,886	1333832,457
11	684008,839	1333799,608
12	684012,630	1333783,571
13	684023,092	1333765,786
14	684058,900	1333740,428
15	684080,324	1333728,153
16	684093,717	1333727,848
17	684105,300	1333732,063
18	684112,471	1333739,240
19	684115,852	1333747,456

1	2	3
20	684110,771	1333763,212
21	684101,879	1333779,678
22	684100,759	1333786,401
23	684105,960	1333790,757
24	684114,532	1333788,966
25	684147,208	1333765,910
26	684164,932	1333759,459
27	684185,407	1333762,189
28	684198,469	1333760,952
29	684206,651	1333755,978
30	684209,262	1333744,123
31	684208,282	1333728,499
32	684205,021	1333711,027
33	684205,261	1333693,151
34	684207,261	1333682,584
35	684220,554	1333663,462
36	684264,584	1333620,046
37	684272,555	1333605,832
38	684273,816	1333590,489
39	684268,824	1333581,027
40	684236,298	1333596,428
41	684232,327	1333590,134
42	684232,847	1333584,698
43	684245,820	1333551,230
44	684254,681	1333518,802
45	684254,371	1333505,092
46	684247,860	1333499,169
47	684238,968	1333500,968
48	684220,754	1333513,812
49	684208,442	1333520,147
50	684159,371	1333537,190
51	684153,210	1333547,543
52	684134,416	1333621,019
53	684128,925	1333631,991
54	684118,942	1333642,096
55	684101,779	1333645,346
56	684085,055	1333639,663
57	684061,410	1333637,947
58	684032,574	1333646,567
59	684017,441	1333654,883

1	2	3
60	683993,586	1333672,957
61	683971,961	1333704,708
62	683964,169	1333727,534
63	683961,729	1333747,052
64	683963,759	1333766,792
65	683970,001	1333774,943
66	683930,372	1333771,668
67	683928,862	1333775,537
68	683932,373	1333789,816
69	683929,802	1333790,946
70	683820,929	1333613,009
71	683783,361	1333567,490
72	683824,039	1333527,934
73	683830,961	1333533,296
74	683838,843	1333543,344
75	683840,373	1333554,794
76	683834,242	1333566,409
77	683831,271	1333576,052
78	683864,588	1333611,046
79	683879,411	1333617,736
80	683891,504	1333616,193
81	683904,627	1333603,778
82	683904,387	1333592,931
83	683895,885	1333583,551
84	683895,035	1333573,998
85	683928,732	1333568,150
86	683936,243	1333561,600
87	683932,813	1333550,826
88	683930,562	1333535,557
89	683936,103	1333526,499
90	683948,746	1333511,997
91	683956,998	1333510,999
92	684317,215	1333494,071
93	684311,224	1333596,478
94	684308,733	1333616,779
95	684301,201	1333616,680
96	684289,229	1333623,973
97	684279,937	1333636,619
98	684259,352	1333671,851
99	684246,300	1333687,781

1	2	3
100	684226,435	1333698,752
101	684217,704	1333707,241
102	684221,004	1333741,302
103	684228,956	1333754,847
104	684229,966	1333771,420
105	684220,584	1333779,604
106	684175,244	1333807,090
107	684174,134	1333814,448
108	684179,175	1333826,459
109	684188,517	1333830,403
110	684198,009	1333826,682
111	684258,982	1333784,809
112	684271,415	1333779,249
113	684266,914	1333814,448
1	684265,584	1333830,543
Лесной участок площадью 0,551 га		
1	686282,275	1331838,094
2	686277,584	1331828,978
3	686305,410	1331796,328
4	686328,285	1331734,244
5	686341,047	1331716,970
6	686396,179	1331747,154
7	686406,741	1331747,179
8	686409,192	1331752,928
9	686357,851	1331789,027
1	686282,275	1331838,094
Лесной участок площадью 1,1929 га		
1	685842,071	1333618,627
2	685780,578	1333605,601
3	685699,700	1333598,161
4	685697,140	1333574,898
5	685697,430	1333558,943
6	685708,622	1333545,926
7	685715,384	1333534,286
8	685713,573	1333510,083
9	685708,612	1333487,859
10	685707,712	1333475,749
11	685717,184	1333442,356
12	685727,096	1333432,490
13	685755,422	1333476,913

1	2	3
14	685790,470	1333552,369
15	685838,240	1333611,161
1	685842,071	1333618,627
Лесной участок площадью 5,0169 га		
1	687022,023	1333461,717
2	686706,996	1333550,001
3	686597,002	1333618,000
4	686603,773	1333684,423
5	686587,300	1333690,322
6	686562,035	1333729,209
7	686543,851	1333734,843
8	686528,647	1333716,876
9	686551,542	1333687,624
10	686548,342	1333661,548
11	686509,903	1333617,984
12	686506,413	1333607,507
13	686513,594	1333585,663
14	686532,138	1333559,084
15	686558,424	1333535,532
16	686584,129	1333515,181
17	686607,384	1333498,707
18	686624,568	1333497,049
19	686666,967	1333470,833
20	686697,694	1333456,504
21	686788,933	1333427,037
22	686847,906	1333410,423
23	686903,668	1333392,588
24	686915,980	1333401,250
25	686948,567	1333403,082
26	686972,712	1333398,082
27	686978,834	1333443,891
28	686987,555	1333463,466
1	687022,023	1333461,717
Лесной участок площадью 0,1482 га		
1	687636,374	1331747,979
2	687609,768	1331816,002
3	687596,176	1331796,757
4	687590,844	1331775,531
5	687612,329	1331754,487
6	687622,421	1331749,769

1	2	3
1	687636,374	1331747,979
Лесной участок площадью 1,266 га		
1	685597,028	1333534,988
2	685581,565	1333528,322
3	685560,170	1333512,838
4	685548,548	1333506,717
5	685538,976	1333506,932
6	685535,315	1333485,954
7	685546,548	1333445,499
8	685552,089	1333436,442
9	685559,360	1333447,768
10	685572,143	1333448,123
11	685580,905	1333440,269
12	685588,076	1333419,052
13	685602,530	1333408,518
14	685616,683	1333413,954
15	685630,325	1333425,140
16	685641,458	1333437,646
17	685650,400	1333438,092
18	685657,771	1333425,173
19	685683,127	1333388,868
20	685698,180	1333372,510
21	685710,022	1333401,151
22	685697,720	1333413,426
23	685679,906	1333445,103
24	685664,803	1333483,083
25	685628,425	1333511,964
26	685620,393	1333523,628
27	685611,041	1333533,412
1	685597,028	1333534,988
Лесной участок площадью 5,3274 га		
1	686254,609	1333699,313
2	686256,189	1333685,718
3	686268,612	1333652,878
4	686307,280	1333607,317
5	686322,183	1333585,877
6	686328,165	1333570,476
7	686326,924	1333556,856
8	686320,563	1333544,491
9	686299,588	1333525,278

1	2	3
10	686283,565	1333506,528
11	686274,693	1333490,639
12	686230,354	1333396,944
13	686317,032	1333356,316
14	686347,599	1333339,042
15	686359,421	1333325,382
16	686381,426	1333310,846
17	686394,559	1333298,439
18	686415,323	1333285,224
19	686464,224	1333274,558
20	686481,877	1333265,228
21	686507,833	1333255,733
22	686527,577	1333254,009
23	686551,322	1333259,874
24	686571,737	1333260,047
25	686608,144	1333264,989
26	686601,453	1333272,132
27	686536,829	1333324,763
28	686534,719	1333317,033
29	686522,016	1333291,147
30	686505,382	1333288,961
31	686470,485	1333298,027
32	686439,628	1333316,580
33	686418,354	1333335,561
34	686403,001	1333362,701
35	686376,685	1333384,339
36	686350,919	1333402,776
37	686306,740	1333424,818
38	686302,179	1333435,138
39	686315,652	1333438,034
40	686326,044	1333446,093
41	686325,674	1333458,228
42	686320,853	1333471,097
43	686321,743	1333482,563
44	686326,194	1333481,829
45	686341,307	1333473,200
46	686371,974	1333445,714
47	686382,696	1333440,368
48	686396,489	1333429,224
49	686414,743	1333417,328

1	2	3
50	686476,576	1333357,249
51	686491,169	1333353,099
52	686496,411	1333359,360
53	686494,420	1333366,273
54	686457,852	1333401,927
55	686367,603	1333492,108
56	686370,384	1333494,987
57	686459,953	1333405,598
58	686486,468	1333457,849
59	686488,059	1333471,864
60	686493,580	1333490,879
61	686502,652	1333505,397
62	686493,090	1333508,837
63	686483,248	1333514,793
64	686460,283	1333537,512
65	686442,109	1333561,839
66	686430,046	1333586,438
67	686422,355	1333615,600
68	686405,811	1333619,171
69	686384,107	1333619,023
70	686360,742	1333601,031
71	686341,827	1333582,941
72	686331,875	1333594,646
73	686324,554	1333609,487
74	686327,254	1333615,814
75	686339,147	1333634,688
76	686371,064	1333673,641
77	686346,378	1333695,634
78	686325,914	1333670,721
79	686312,061	1333650,609
80	686302,509	1333651,459
81	686292,417	1333656,788
82	686284,635	1333679,927
83	686277,244	1333691,584
1	686254,609	1333699,313
Лесной участок площадью 2,7206 га		
1	685888,121	1331855,995
2	685892,732	1331862,272
3	685890,081	1331872,543
4	685874,498	1331889,165

1	2	3
5	685868,706	1331901,085
6	685870,927	1331915,398
7	685879,119	1331925,107
8	685888,541	1331932,556
9	685895,582	1331947,719
10	685891,601	1331969,818
11	685862,455	1332022,482
12	685843,581	1332048,739
13	685809,424	1332091,289
14	685797,841	1332101,122
15	685783,578	1332105,899
16	685759,353	1332106,756
17	685746,810	1332116,614
18	685726,606	1332155,353
19	685719,064	1332159,981
20	685706,652	1332161,532
21	685697,160	1332165,244
22	685695,349	1332213,156
23	685651,940	1332241,236
24	685628,595	1332267,923
25	685627,995	1332283,563
26	685630,555	1332298,503
27	685628,265	1332310,365
28	685618,593	1332320,149
29	685601,459	1332324,348
30	685591,847	1332322,327
31	685575,224	1332307,074
32	685554,239	1332296,053
33	685536,885	1332295,376
34	685586,206	1332233,738
35	685639,367	1332162,621
36	685673,695	1332149,323
37	685702,701	1332127,239
38	685755,682	1332070,979
39	685830,538	1331973,621
40	685851,473	1331913,674
41	685877,148	1331850,435
1	685888,121	1331855,995
Лесной участок площадью 0,3257 га		
1	685627,015	1333275,251

1	2	3
2	685622,314	1333264,502
3	685619,333	1333245,430
4	685615,222	1333232,750
5	685621,274	1333217,943
6	685625,915	1333196,784
7	685637,427	1333169,734
8	685641,478	1333153,797
9	685666,423	1333220,327
10	685651,330	1333249,818
11	685634,616	1333273,164
1	685627,015	1333275,251
Лесной участок площадью 42,1396 га		
1	686058,687	1333304,544
2	686003,455	1333238,228
3	685988,692	1333216,194
4	685989,592	1333207,772
5	685999,144	1333207,970
6	686009,106	1333211,261
7	686015,768	1333209,520
8	686031,071	1333208,860
9	686060,807	1333197,353
10	686073,310	1333199,951
11	686082,192	1333197,518
12	686079,471	1333189,920
13	686041,573	1333164,603
14	686034,702	1333156,766
15	686024,750	1333139,756
16	686000,865	1333112,534
17	685995,293	1333101,950
18	685998,214	1333014,441
19	686030,801	1332729,181
20	686086,903	1332266,256
21	686096,385	1332191,221
22	686097,665	1332175,234
23	686116,449	1332204,123
24	686164,630	1332172,346
25	686205,238	1332177,032
26	686309,961	1332238,234
27	686369,563	1332280,181
28	686389,098	1332302,949

1	2	3
29	686398,150	1332333,108
30	686411,142	1332343,296
31	686439,148	1332348,246
32	686449,721	1332352,899
33	686483,138	1332380,781
34	686550,902	1332414,166
35	686572,507	1332413,704
36	686617,066	1332377,110
37	686627,148	1332350,803
38	686646,823	1332352,610
39	686803,786	1332412,368
40	686850,206	1332436,373
41	686859,178	1332448,640
42	686861,269	1332461,558
43	686858,048	1332476,976
44	686838,324	1332475,623
45	686822,490	1332509,792
46	686800,486	1332524,962
47	686793,094	1332536,610
48	686796,435	1332543,548
49	686784,572	1332555,303
50	686773,540	1332547,252
51	686762,027	1332546,229
52	686741,793	1332554,338
53	686719,468	1332554,833
54	686702,675	1332545,626
55	686692,642	1332524,789
56	686694,943	1332513,256
57	686703,145	1332509,247
58	686714,067	1332512,827
59	686721,969	1332523,510
60	686731,631	1332527,759
61	686741,163	1332525,630
62	686745,494	1332519,790
63	686745,794	1332504,471
64	686741,103	1332494,374
65	686720,548	1332488,442
66	686689,622	1332475,087
67	686675,949	1332462,630
68	686669,648	1332453,779

1	2	3
69	686663,426	1332445,043
70	686651,844	1332440,192
71	686644,382	1332449,291
72	686645,982	1332463,934
73	686653,624	1332476,638
74	686656,585	1332481,563
75	686658,735	1332492,361
76	686653,214	1332502,062
77	686640,651	1332511,268
78	686628,679	1332512,217
79	686618,357	1332513,042
80	686604,144	1332505,057
81	686592,961	1332489,993
82	686575,377	1332503,143
83	686551,462	1332517,711
84	686555,823	1332541,873
85	686561,044	1332546,864
86	686573,857	1332549,759
87	686594,542	1332560,929
88	686611,315	1332569,987
89	686628,669	1332575,349
90	686653,654	1332579,259
91	686669,047	1332583,392
92	686678,770	1332590,189
93	686678,990	1332599,758
94	686670,238	1332608,247
95	686665,927	1332615,358
96	686665,457	1332623,029
97	686700,844	1332635,651
98	686729,570	1332636,286
99	686746,224	1332639,107
100	686908,239	1332636,162
101	686927,173	1332654,880
102	686941,436	1332665,406
103	686957,569	1332673,350
104	686963,530	1332683,431
105	686965,061	1332694,881
106	686962,440	1332702,891
107	686938,645	1332702,643
108	686902,777	1332698,378

1	2	3
109	686853,597	1332686,367
110	686761,917	1332672,748
111	686746,894	1332671,807
112	686708,386	1332674,291
113	686686,371	1332679,207
114	686676,409	1332679,743
115	686611,125	1332678,687
116	686581,689	1332687,729
117	686477,456	1332735,748
118	686475,196	1332733,504
119	686474,696	1332731,920
120	686471,765	1332722,730
121	686474,786	1332715,001
122	686496,120	1332684,223
123	686506,213	1332664,210
124	686504,722	1332654,674
125	686498,231	1332649,708
126	686493,890	1332641,186
127	686481,567	1332632,211
128	686463,273	1332627,187
129	686439,978	1332627,393
130	686421,074	1332623,656
131	686412,653	1332617,791
132	686403,731	1332604,262
133	686391,108	1332595,931
134	686368,833	1332598,661
135	686359,461	1332593,439
136	686345,818	1332582,583
137	686332,656	1332579,036
138	686318,372	1332582,229
139	686295,408	1332582,418
140	686287,056	1332580,372
141	686263,971	1332580,001
142	686253,869	1332579,828
143	686244,547	1332576,842
144	686227,083	1332580,422
145	686214,470	1332587,401
146	686208,359	1332599,338
147	686212,000	1332634,364
148	686209,379	1332645,261

1	2	3
149	686197,867	1332658,600
150	686183,114	1332669,456
151	686181,083	1332678,440
152	686184,064	1332683,480
153	686205,358	1332691,614
154	686210,119	1332693,429
155	686220,302	1332706,281
156	686223,112	1332717,706
157	686222,792	1332732,068
158	686219,921	1332746,810
159	686220,742	1332754,771
160	686226,013	1332762,310
161	686236,695	1332769,421
162	686252,808	1332776,714
163	686279,664	1332778,669
164	686298,778	1332777,613
165	686304,059	1332771,112
166	686307,640	1332760,182
167	686299,138	1332736,441
168	686299,929	1332728,769
169	686316,552	1332701,282
170	686331,555	1332687,861
171	686344,498	1332695,549
172	686359,311	1332701,612
173	686376,275	1332704,103
174	686393,469	1332702,437
175	686410,912	1332697,586
176	686457,352	1332676,782
177	686472,605	1332674,530
178	686478,187	1332681,418
179	686477,306	1332684,627
180	686469,125	1332689,601
181	686448,910	1332698,981
182	686417,714	1332716,576
183	686351,109	1332763,688
184	686335,796	1332778,066
185	686327,244	1332794,854
186	686329,405	1332805,974
187	686334,916	1332815,757
188	686242,016	1332871,424

1	2	3
189	686211,770	1332882,148
190	686180,503	1332885,101
191	686172,391	1332886,949
192	686173,592	1332891,057
193	686181,313	1332889,019
194	686212,820	1332886,017
195	686243,997	1332874,897
196	686336,856	1332819,214
197	686338,067	1332820,847
198	686347,229	1332833,328
199	686350,139	1332834,863
200	686358,811	1332837,222
201	686376,695	1332837,783
202	686381,626	1332859,371
203	686385,747	1332858,002
204	686391,968	1332849,926
205	686429,786	1332800,867
206	686443,939	1332791,620
207	686483,128	1332774,478
208	686491,529	1332765,041
209	686496,451	1332756,643
210	686493,410	1332749,054
211	686480,427	1332738,717
212	686583,189	1332691,441
213	686611,815	1332682,647
214	686676,539	1332683,736
215	686687,051	1332683,150
216	686709,106	1332678,234
217	686747,134	1332675,800
218	686761,527	1332676,732
219	686852,967	1332690,319
220	686902,167	1332702,330
221	686938,645	1332706,652
222	686961,790	1332707,378
223	687006,320	1332708,542
224	686984,335	1332713,244
225	686948,367	1332727,292
226	686894,876	1332724,042
227	686848,836	1332717,706
228	686806,517	1332720,668

1	2	3
229	686741,073	1332743,147
230	686703,605	1332753,170
231	686666,567	1332756,841
232	686641,291	1332755,818
233	686604,174	1332759,423
234	686599,603	1332760,726
235	686598,032	1332747,676
236	686592,431	1332739,509
237	686578,298	1332735,682
238	686567,466	1332736,243
239	686560,864	1332740,532
240	686555,963	1332749,582
241	686553,703	1332762,706
242	686556,723	1332790,622
243	686491,469	1332849,027
244	686385,217	1332959,452
245	686344,648	1333006,951
246	686341,347	1332999,692
247	686347,429	1332986,163
248	686348,509	1332977,196
249	686339,547	1332976,123
250	686330,715	1332980,793
251	686314,632	1333003,478
252	686294,967	1333037,729
253	686272,423	1333056,744
254	686265,181	1333075,412
255	686251,708	1333101,232
256	686243,556	1333107,790
257	686235,885	1333106,693
258	686230,144	1333078,101
259	686234,255	1333062,048
260	686264,371	1333039,049
261	686278,884	1333031,707
262	686279,884	1333018,921
263	686275,033	1333001,803
264	686263,561	1333002,703
265	686251,558	1333008,073
266	686244,117	1333017,799
267	686238,926	1333014,087
268	686241,276	1333005,103

1	2	3
269	686239,136	1332994,940
270	686224,352	1332989,520
271	686219,671	1332980,058
272	686211,900	1332975,117
273	686203,678	1332978,499
274	686204,088	1332996,986
275	686202,328	1333004,047
276	686187,615	1333001,828
277	686180,633	1333003,899
278	686178,323	1333014,788
279	686167,620	1333021,412
280	686156,708	1333018,459
281	686137,064	1333024,638
282	686126,822	1333022,963
283	686122,831	1333016,017
284	686125,191	1333007,042
285	686138,954	1332994,610
286	686142,615	1332986,872
287	686135,383	1332977,460
288	686131,883	1332963,502
289	686132,873	1332950,707
290	686125,711	1332944,487
291	686113,609	1332945,403
292	686089,644	1332958,049
293	686072,360	1332955,880
294	686061,578	1332958,668
295	686049,695	1332969,780
296	686046,844	1332984,530
297	686051,575	1332997,184
298	686068,419	1333008,304
299	686109,658	1333026,527
300	686124,671	1333041,507
301	686124,291	1333081,723
302	686120,750	1333094,558
303	686111,638	1333115,817
304	686099,836	1333130,121
305	686125,551	1333138,494
306	686149,896	1333143,048
307	686196,096	1333154,786
308	686201,988	1333161,039

1	2	3
309	686212,090	1333185,070
310	686224,382	1333192,700
311	686202,328	1333243,648
312	686196,356	1333263,058
313	686183,344	1333269,938
314	686169,251	1333267,703
315	686157,428	1333252,639
316	686140,685	1333245,364
317	686121,110	1333254,726
1	686058,687	1333304,544
Лесной участок площадью 1,5499 га		
1	687361,765	1332327,491
2	687345,002	1332348,997
3	687326,698	1332406,535
4	687314,175	1332417,202
5	687295,691	1332417,606
6	687278,348	1332412,887
7	687275,017	1332435,301
8	687276,107	1332455,701
9	687284,049	1332468,281
10	687286,259	1332481,637
11	687275,287	1332504,850
12	687270,616	1332524,739
13	687265,785	1332536,330
14	687256,423	1332546,113
15	687236,109	1332551,030
16	687226,737	1332560,170
17	687220,245	1332583,920
18	687206,272	1332615,498
19	687198,721	1332620,142
20	687191,019	1332618,393
21	687186,338	1332608,931
22	687182,837	1332594,957
23	687176,466	1332595,097
24	687169,344	1332618,872
25	687149,630	1332622,502
26	687141,498	1332629,703
27	687142,419	1332642,440
28	687138,858	1332654,649
29	687125,645	1332662,601

1	2	3
30	687106,431	1332659,830
31	687136,467	1332609,204
32	687149,040	1332595,749
33	687168,844	1332578,846
34	687187,128	1332550,172
35	687226,537	1332460,436
36	687238,739	1332439,920
37	687254,643	1332419,124
38	687269,096	1332405,620
39	687296,652	1332375,188
40	687337,450	1332340,013
1	687361,765	1332327,491
Лесной участок площадью 12,8077 га		
1	687161,053	1333042,439
2	687141,698	1333083,430
3	687081,786	1333237,164
4	687074,774	1333261,631
5	687059,811	1333255,617
6	687053,280	1333248,737
7	687051,569	1333228,997
8	687042,397	1333218,347
9	687032,415	1333228,782
10	687022,143	1333254,537
11	687001,689	1333253,068
12	686956,099	1333241,808
13	686953,748	1333220,954
14	686955,289	1333174,972
15	686949,867	1333161,056
16	686942,646	1333151,643
17	686928,613	1333151,949
18	686870,290	1333169,198
19	686855,557	1333166,979
20	686845,835	1333160,173
21	686834,093	1333148,311
22	686806,177	1333127,234
23	686781,581	1333111,181
24	686770,439	1333126,747
25	686736,702	1333159,398
26	686721,629	1333170,584
27	686710,446	1333184,228

1	2	3
28	686667,057	1333221,061
29	686678,069	1333249,397
30	686711,677	1333297,153
31	686728,880	1333324,854
32	686724,019	1333335,800
33	686711,456	1333345,023
34	686703,525	1333361,150
35	686700,524	1333398,231
36	686702,195	1333416,058
37	686688,031	1333439,337
38	686671,858	1333458,211
39	686623,448	1333487,430
40	686613,856	1333490,120
41	686615,596	1333482,431
42	686614,076	1333471,608
43	686597,842	1333458,566
44	686568,466	1333429,232
45	686550,932	1333414,944
46	686535,819	1333395,492
47	686522,106	1333381,757
48	686511,144	1333358,742
49	686518,335	1333353,338
50	686522,756	1333344,413
51	686545,451	1333322,404
52	686604,174	1333275,069
53	686611,705	1333267,142
54	686632,780	1333249,760
55	686648,333	1333234,780
56	686692,122	1333186,018
57	686701,264	1333172,423
58	686715,817	1333135,887
59	686753,896	1333013,278
60	686761,107	1332998,034
61	686771,439	1332982,409
62	686800,716	1332952,770
63	686847,876	1332925,943
64	686878,152	1332904,140
65	686887,924	1332892,261
66	686911,889	1332856,476
67	686927,923	1332839,400

1	2	3
68	686973,182	1332803,153
69	687003,579	1332785,334
70	686979,324	1332819,643
71	686960,820	1332848,771
72	686955,389	1332862,919
73	686955,849	1332883,971
74	686961,890	1332897,244
75	686978,634	1332903,893
76	686988,886	1332906,211
77	686996,737	1332914,972
78	686998,858	1332923,856
79	686988,306	1332937,500
80	686985,395	1332950,320
81	686986,265	1332960,508
82	687004,149	1332990,106
83	687004,999	1332999,659
84	687011,581	1333008,452
85	687014,641	1333002,637
86	687024,023	1332994,140
87	687037,986	1332990,642
88	687044,188	1332982,838
89	687049,339	1332955,921
90	687056,270	1332951,937
91	687065,262	1332954,296
92	687072,464	1332962,430
93	687091,848	1332973,492
94	687089,627	1332988,852
95	687068,533	1333015,481
96	687063,002	1333025,182
97	687066,912	1333028,919
98	687077,165	1333030,610
99	687084,146	1333029,183
100	687099,259	1333019,911
101	687110,212	1333024,769
102	687112,372	1333035,568
103	687107,601	1333050,994
104	687113,582	1333061,710
105	687125,155	1333065,282
106	687133,267	1333057,437
107	687138,178	1333048,404

1	2	3
108	687145,019	1333040,592
1	687161,053	1333042,439
Лесной участок площадью 47,1537 га		
1	685392,725	1333596,024
2	685362,918	1333598,449
3	685257,836	1333612,770
4	685164,616	1333635,134
5	685095,191	1333653,497
6	684986,878	1333694,413
7	684888,737	1333738,390
8	684811,030	1333780,115
9	684727,993	1333797,141
10	684664,969	1333805,696
11	684660,718	1333800,796
12	684641,164	1333782,078
13	684622,730	1333756,654
14	684608,987	1333741,640
15	684591,693	1333709,476
16	684580,601	1333684,201
17	684575,410	1333665,813
18	684577,020	1333652,367
19	684585,982	1333638,772
20	684599,775	1333628,254
21	684605,636	1333618,866
22	684564,678	1333570,641
23	684548,264	1333563,992
24	684524,629	1333577,273
25	684509,096	1333582,083
26	684496,883	1333577,570
27	684495,313	1333593,244
28	684499,444	1333606,872
29	684498,284	1333612,316
30	684464,406	1333624,237
31	684447,983	1333631,620
32	684435,930	1333634,763
33	684437,621	1333653,538
34	684441,691	1333664,303
35	684449,263	1333674,978
36	684476,269	1333684,283
37	684477,989	1333689,983

1	2	3
38	684467,267	1333695,642
39	684461,016	1333701,524
40	684488,481	1333717,189
41	684494,123	1333726,948
42	684480,260	1333749,279
43	684482,930	1333754,319
44	684498,614	1333770,892
45	684518,978	1333783,200
46	684536,632	1333787,589
47	684545,664	1333792,184
48	684548,114	1333801,703
49	684542,593	1333812,031
50	684541,603	1333819,134
51	684470,027	1333821,947
52	684472,408	1333812,312
53	684470,638	1333804,690
54	684443,412	1333770,826
55	684435,020	1333752,191
56	684419,037	1333779,670
57	684407,494	1333791,408
58	684388,900	1333830,749
59	684380,788	1333838,899
60	684373,827	1333841,613
61	684367,576	1333833,141
62	684359,454	1333826,303
63	684322,986	1333807,956
64	684303,702	1333816,049
65	684296,560	1333824,818
66	684295,130	1333827,095
67	684269,635	1333830,073
68	684270,895	1333814,836
69	684275,916	1333778,968
70	684278,036	1333764,417
71	684286,668	1333729,943
72	684296,040	1333700,707
73	684308,743	1333712,240
74	684318,345	1333713,939
75	684325,907	1333709,617
76	684333,768	1333718,699
77	684337,139	1333726,924

1	2	3
78	684334,759	1333734,628
79	684316,675	1333753,544
80	684314,954	1333761,868
81	684321,476	1333768,747
82	684328,477	1333767,964
83	684338,859	1333761,340
84	684360,104	1333740,766
85	684380,268	1333715,119
86	684389,690	1333708,206
87	684392,981	1333697,927
88	684392,351	1333684,217
89	684381,889	1333643,928
90	684373,187	1333625,936
91	684366,665	1333605,024
92	684359,694	1333592,733
93	684354,603	1333593,170
94	684347,361	1333597,484
95	684332,958	1333610,238
96	684319,085	1333617,876
97	684312,984	1333617,068
98	684315,204	1333596,799
99	684321,356	1333493,873
100	684491,332	1333485,888
101	684450,973	1333507,443
102	684458,175	1333515,569
103	684486,621	1333532,166
104	684500,024	1333532,191
105	684508,106	1333523,084
106	684509,826	1333514,430
107	684518,578	1333505,942
108	684532,331	1333507,229
109	684558,686	1333501,858
110	684566,548	1333496,579
111	684569,819	1333485,657
112	684568,499	1333482,258
113	684957,002	1333464,002
114	684949,000	1333443,000
115	684971,125	1333261,045
116	685103,443	1333258,826
117	685380,082	1332606,861

1	2	3
118	685415,870	1332522,504
119	685433,023	1332482,082
120	685456,858	1332425,913
121	685462,670	1332415,123
122	685457,428	1332472,563
123	685457,649	1332538,681
124	685462,089	1332559,997
125	685463,890	1332582,319
126	685486,725	1332664,482
127	685506,449	1332707,007
128	685519,502	1332746,422
129	685540,876	1332799,713
130	685569,923	1332887,823
131	685576,674	1332912,464
132	685588,366	1332967,486
133	685589,307	1332986,658
134	685612,682	1333080,947
135	685620,923	1333105,736
136	685589,977	1333101,859
137	685562,001	1333106,314
138	685537,456	1333121,534
139	685521,422	1333146,768
140	685487,725	1333209,421
141	685478,713	1333235,143
142	685478,573	1333243,441
143	685468,471	1333248,144
144	685441,705	1333221,292
145	685431,973	1333213,851
146	685394,085	1333203,201
147	685365,419	1333205,750
148	685348,055	1333199,753
149	685326,360	1333199,597
150	685293,974	1333203,441
151	685282,441	1333233,113
152	685281,401	1333243,986
153	685254,195	1333254,801
154	685256,976	1333264,947
155	685276,960	1333274,079
156	685283,851	1333296,897
157	685281,851	1333321,826

1	2	3
158	685275,290	1333342,392
159	685264,867	1333361,769
160	685266,508	1333435,757
161	685272,609	1333480,930
162	685285,382	1333510,000
163	685299,685	1333521,813
164	685307,777	1333541,414
165	685321,499	1333555,784
166	685339,643	1333568,141
1	685392,725	1333596,024
Внутренний контур		
167	684385,619	1333797,958
168	684370,716	1333787,762
169	684360,874	1333775,528
170	684371,456	1333763,493
171	684389,040	1333736,303
172	684399,602	1333723,302
173	684405,874	1333718,064
174	684413,805	1333716,612
175	684423,157	1333720,869
176	684430,949	1333727,080
177	684427,108	1333740,881
178	684418,546	1333757,660
179	684393,151	1333792,373
167	684385,619	1333797,958
Внутренний контур		
180	685511,990	1333095,293
181	685506,719	1333088,066
182	685504,569	1333077,590
183	685490,996	1333069,588
184	685477,513	1333065,744
185	685464,490	1333068,581
186	685453,468	1333075,214
187	685446,746	1333074,397
188	685435,304	1333061,578
189	685422,091	1333055,490
190	685406,998	1333051,349
191	685406,148	1333041,796
192	685409,168	1333034,083
193	685416,080	1333029,463

1	2	3
194	685423,061	1333027,393
195	685435,184	1333013,080
196	685442,695	1333006,852
197	685454,908	1333010,407
198	685489,325	1333037,721
199	685496,987	1333037,548
200	685500,718	1333033,324
201	685503,918	1333019,209
202	685501,358	1332990,230
203	685495,977	1332977,914
204	685493,496	1332966,802
205	685494,216	1332955,929
206	685501,648	1332945,882
207	685508,259	1332941,584
208	685517,531	1332942,343
209	685532,184	1332969,772
210	685557,300	1332995,064
211	685574,774	1333005,837
212	685578,384	1333010,218
213	685575,964	1333030,701
214	685567,362	1333059,920
215	685561,721	1333064,828
216	685545,387	1333062,007
217	685532,765	1333068,029
218	685518,322	1333093,239
180	685511,990	1333095,293
Лесной участок площадью 0,1912 га		
1	685835,729	1332817,234
2	685826,297	1332809,142
3	685819,966	1332797,164
4	685818,486	1332787,619
5	685818,686	1332786,786
6	685820,826	1332777,992
7	685829,618	1332771,739
8	685860,875	1332770,733
9	685867,676	1332775,996
10	685871,427	1332786,761
11	685872,277	1332796,000
12	685870,277	1332801,049
13	685869,857	1332802,113

1	2	3
14	685865,476	1332806,040
15	685855,934	1332807,211
16	685844,331	1332816,401
1	685835,729	1332817,234
Лесной участок площадью 0,0208 га		
1	687299,142	1332493,112
2	687288,220	1332527,445
3	687285,439	1332516,589
4	687286,129	1332504,611
5	687291,991	1332495,232
1	687299,142	1332493,112
Лесной участок площадью 19,4473 га		
1	686253,159	1333339,224
2	686231,874	1333328,846
3	686206,569	1333310,261
4	686196,206	1333300,353
5	686200,707	1333262,448
6	686206,118	1333244,943
7	686228,493	1333194,300
8	686236,695	1333174,312
9	686266,041	1333120,247
10	686283,855	1333092,562
11	686329,655	1333031,064
12	686388,477	1332962,446
13	686405,851	1332958,701
14	686424,785	1332964,022
15	686446,250	1332982,046
16	686455,532	1332983,119
17	686460,333	1332969,623
18	686443,119	1332927,238
19	686441,779	1332906,739
20	686494,260	1332851,898
21	686561,544	1332793,402
22	686591,691	1332770,848
23	686605,794	1332763,094
24	686641,462	1332759,819
25	686666,907	1332760,834
26	686704,395	1332757,089
27	686742,283	1332746,958
28	686807,647	1332724,512

1	2	3
29	686848,816	1332721,724
30	686894,546	1332728,026
31	686949,407	1332731,169
32	686985,675	1332717,014
33	687013,291	1332711,148
34	687016,562	1332714,803
35	687011,711	1332726,393
36	686998,548	1332737,530
37	686998,938	1332754,754
38	687008,800	1332777,662
39	686970,712	1332800,001
40	686941,196	1332822,679
41	686925,082	1332836,579
42	686908,679	1332854,092
43	686884,623	1332889,993
44	686875,211	1332901,418
45	686845,735	1332922,561
46	686798,135	1332949,709
47	686768,189	1332980,067
48	686757,556	1332996,194
49	686750,165	1333011,868
50	686712,047	1333134,584
51	686697,484	1333170,320
52	686688,872	1333183,692
53	686643,882	1333233,303
54	686613,486	1333185,738
55	686595,872	1333168,258
56	686570,016	1333153,516
57	686529,538	1333141,018
58	686504,742	1333144,764
59	686480,497	1333145,300
60	686443,679	1333153,772
61	686423,555	1333166,979
62	686409,262	1333184,517
63	686401,270	1333198,103
64	686401,080	1333218,529
65	686405,301	1333236,298
66	686403,091	1333251,658
67	686396,319	1333262,662
68	686387,507	1333268,602

1	2	3
69	686376,685	1333269,476
70	686360,922	1333278,121
71	686347,229	1333293,737
72	686334,616	1333300,403
73	686311,091	1333304,123
74	686293,337	1333309,617
75	686282,825	1333324,532
76	686268,462	1333338,877
1	686253,159	1333339,224
Внутренний контур		
77	686657,465	1332924,087
78	686637,381	1332910,500
79	686620,257	1332886,949
80	686620,427	1332879,920
81	686628,849	1332871,440
82	686661,366	1332855,717
83	686681,010	1332849,233
84	686701,544	1332840,159
85	686711,587	1332832,586
86	686717,068	1332820,987
87	686719,778	1332799,226
88	686725,710	1332793,031
89	686735,362	1332796,974
90	686741,083	1332810,239
91	686741,713	1332823,949
92	686744,754	1332831,860
93	686753,365	1332831,992
94	686771,029	1332822,662
95	686778,811	1332813,868
96	686803,276	1332766,113
97	686812,078	1332760,174
98	686820,060	1332760,314
99	686835,043	1332774,016
100	686839,934	1332764,340
101	686845,225	1332758,483
102	686851,356	1332761,527
103	686855,387	1332770,700
104	686852,177	1332784,171
105	686851,176	1332810,989
106	686852,367	1332821,499

1	2	3
107	686836,083	1332820,897
108	686810,028	1332825,937
109	686789,763	1332832,767
110	686742,683	1332853,283
111	686727,630	1332865,418
112	686703,995	1332878,708
113	686679,350	1332904,140
114	686675,399	1332913,157
115	686666,877	1332917,182
116	686662,556	1332923,658
77	686657,465	1332924,087
Лесной участок площадью 0,0537 га		
1	687280,138	1332552,853
2	687266,485	1332595,766
3	687256,303	1332590,948
4	687254,823	1332581,560
5	687260,404	1332567,083
6	687267,675	1332557,514
1	687280,138	1332552,853

Приложение № 2  
к постановлению Правительства  
Кемеровской области – Кузбасса  
от 15 сентября 2022 г. № 626

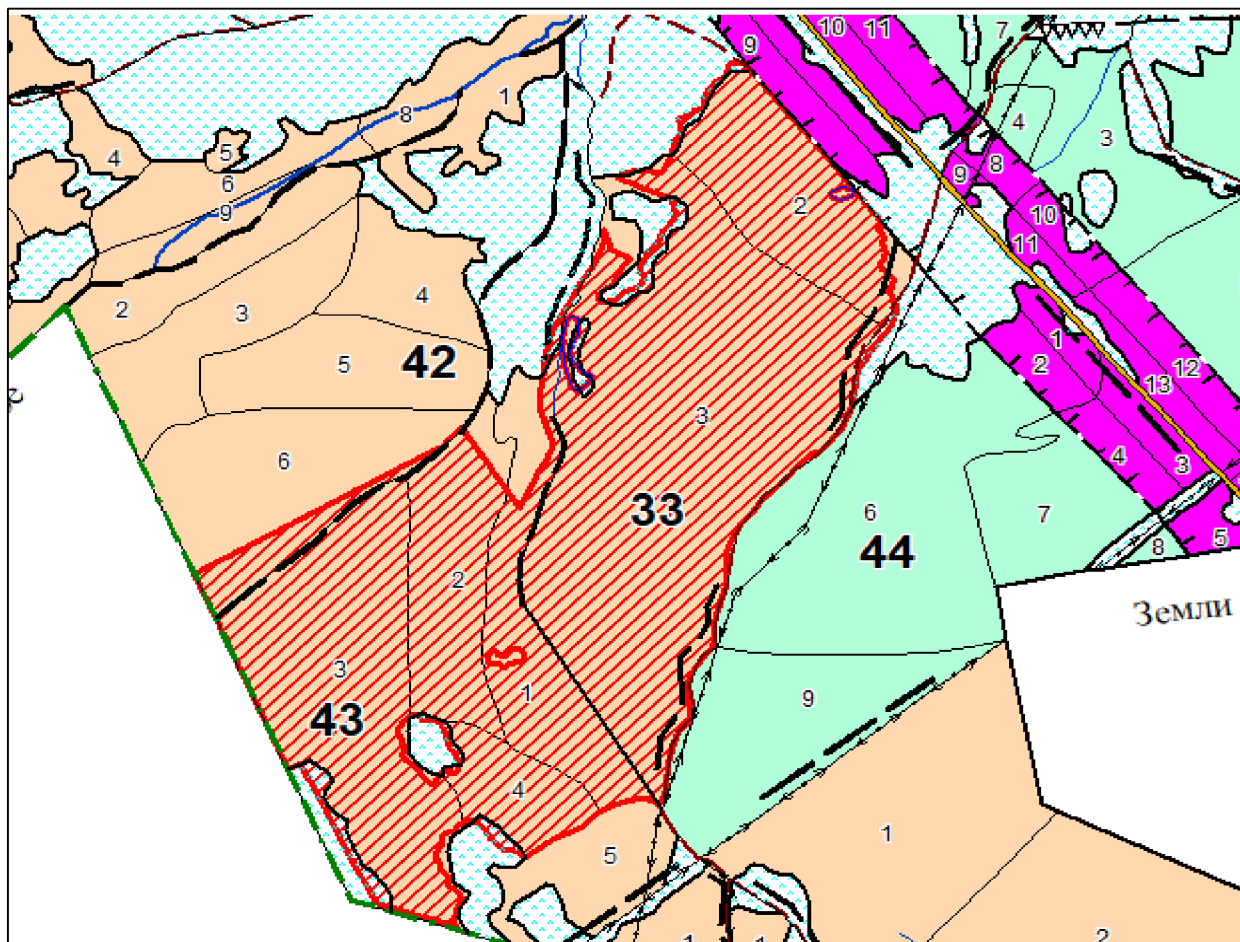
Текстовое и графическое описание местоположения  
границ лесного участка, включаемого в границы земель,  
на которых расположены леса, указанные в пункте 3  
части 1 статьи 114 Лесного кодекса  
Российской Федерации

За начало границы лесного участка площадью 304,8455 га взята точка 1, от точки 1 до точки 1 в границы лесного участка входят части выделов 2 и 3 квартала 33, часть выдела 6 квартала 42 и части выделов 1 и 2, выделы 3 и 4 квартала 43 Таловского урочища Тайгинского участкового лесничества Яшкинского лесничества Кемеровской области - Кузбасса.

КАРТА-СХЕМА  
(фрагмент)

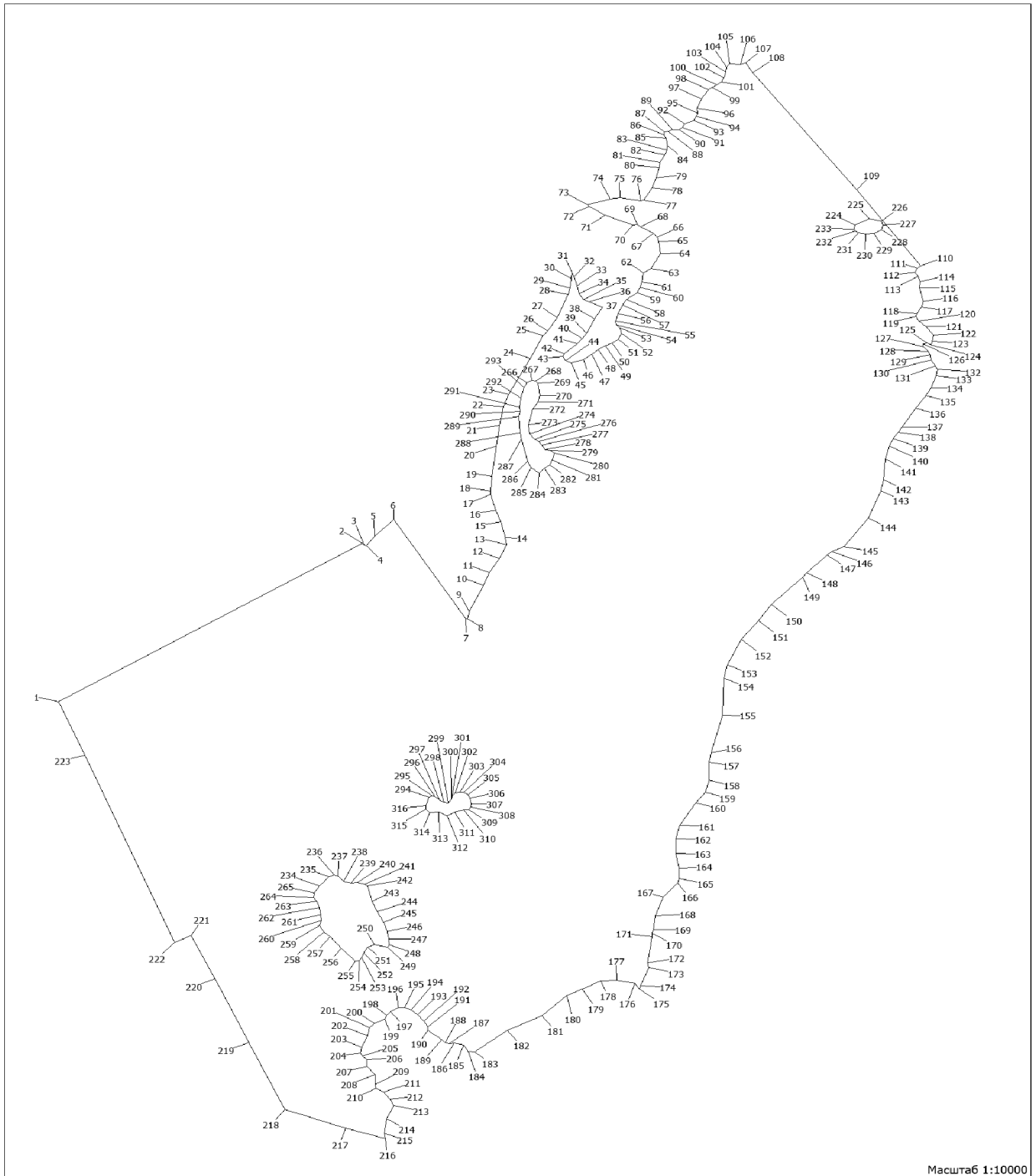
расположения существующих лесов, расположенных в зеленых зонах  
Таловского урочища Тайгинского участкового лесничества Яшкинского  
лесничества Кемеровской области - Кузбасса

Масштаб 1: 25 000



Условные обозначения		Целевое назначение и категории защитных лесов
	<p>Лесной участок площадью 304,8455 га, проектируемый с целью включения в границы лесов, расположенных в зеленых зонах</p>	<p>Леса, расположенные в зеленых зонах</p>
	<p>Границы лесов, расположенных в зеленых зонах</p>	<p>Леса, расположенные в защитных полосах лесов</p>
	<p>Границы лесов, расположенных в защитных полосах лесов</p>	<p>Эксплуатационные леса</p>

План инструментальной съемки лесного участка, площадью 304,8455 га,  
 проектируемого для включения в границы земель,  
 на которых располагаются леса в зеленых зонах



Условные обозначения

1 - 316	№ поворотных точек
---------	--------------------

Обозначение характерных точек границ	Координаты, применяемые для ведения ЕГРН в Кемеровской области – Кузбассе (X,Y) - МСК-42, зона 1)	
1	2	3
1	687493,884	1320016,205
2	687953,452	1320818,918
3	687949,781	1320824,874
4	687946,670	1320829,923
5	687973,846	1320851,486
6	688022,927	1320901,609
7	687734,695	1321092,398
8	687733,805	1321096,300
9	687755,730	1321102,165
10	687831,766	1321139,873
11	687869,394	1321155,349
12	687910,033	1321181,408
13	687951,431	1321200,365
14	687971,386	1321197,238
15	688016,215	1321185,425
16	688050,943	1321172,524
17	688096,723	1321158,475
18	688106,095	1321157,815
19	688149,574	1321161,255
20	688237,813	1321172,639
21	688298,496	1321182,332
22	688352,927	1321192,701
23	688387,525	1321206,115
24	688492,467	1321263,563
25	688559,831	1321297,475
26	688573,444	1321309,445
27	688610,822	1321333,599
28	688679,077	1321363,049
29	688698,421	1321368,502
30	688725,137	1321371,917
31	688743,881	1321373,080
32	688730,348	1321378,574
33	688705,023	1321387,426
34	688681,517	1321392,416
35	688664,554	1321404,271
36	688657,822	1321417,189
37	688641,479	1321454,212

1	2	3
38	688609,032	1321432,953
39	688565,823	1321412,206
40	688550,249	1321401,070
41	688534,626	1321387,368
42	688506,440	1321353,537
43	688497,418	1321349,273
44	688485,436	1321355,922
45	688479,394	1321371,372
46	688490,337	1321404,312
47	688504,230	1321426,337
48	688519,273	1321442,588
49	688529,905	1321461,504
50	688536,687	1321479,859
51	688548,529	1321496,192
52	688565,293	1321503,468
53	688580,546	1321500,581
54	688591,788	1321490,121
55	688601,320	1321488,001
56	688623,175	1321495,169
57	688649,621	1321507,981
58	688664,504	1321517,228
59	688684,908	1321545,490
60	688699,751	1321552,824
61	688715,175	1321557,583
62	688741,410	1321560,834
63	688753,993	1321581,614
64	688797,322	1321607,450
65	688834,230	1321602,798
66	688846,263	1321598,698
67	688857,525	1321588,246
68	688875,929	1321555,290
69	688883,391	1321546,191
70	688881,560	1321533,743
71	688909,576	1321462,164
72	688935,032	1321419,672
73	688940,463	1321414,219
74	688957,116	1321475,643
75	688960,877	1321501,084
76	688952,505	1321554,869
77	688953,976	1321563,770
78	688990,163	1321584,674

1	2	3
79	689017,869	1321596,182
80	689048,676	1321604,431
81	689064,649	1321605,355
82	689085,364	1321618,290
83	689099,527	1321623,718
84	689112,960	1321625,335
85	689133,324	1321622,967
86	689143,396	1321616,995
87	689152,998	1321618,067
88	689153,858	1321628,263
89	689158,589	1321640,283
90	689159,590	1321656,212
91	689165,521	1321665,014
92	689176,513	1321671,143
93	689185,985	1321695,190
94	689197,628	1321702,589
95	689207,250	1321704,932
96	689222,533	1321703,307
97	689248,979	1321716,126
98	689275,544	1321734,036
99	689282,106	1321742,829
100	689288,797	1321756,078
101	689298,639	1321768,633
102	689309,642	1321775,406
103	689326,345	1321780,776
104	689341,679	1321781,708
105	689350,160	1321789,817
106	689348,910	1321819,845
107	689353,281	1321831,880
108	689325,525	1321851,588
109	688984,152	1322126,206
110	688762,185	1322296,142
111	688755,593	1322286,713
112	688744,581	1322279,305
113	688732,008	1322287,876
114	688716,835	1322293,947
115	688697,651	1322292,462
116	688658,943	1322302,254
117	688642,239	1322297,519
118	688623,475	1322285,170

1	2	3
119	688615,153	1322284,081
120	688601,240	1322290,128
121	688586,997	1322309,588
122	688559,982	1322328,702
123	688542,698	1322326,524
124	688531,755	1322321,673
125	688537,287	1322312,615
126	688535,156	1322302,452
127	688526,194	1322302,007
128	688513,112	1322315,701
129	688502,359	1322320,403
130	688487,746	1322323,282
131	688470,652	1322333,742
132	688460,470	1322339,978
133	688442,616	1322335,202
134	688406,089	1322322,069
135	688384,054	1322309,134
136	688346,996	1322282,299
137	688293,765	1322246,291
138	688277,081	1322235,204
139	688258,777	1322222,830
140	688236,892	1322212,007
141	688199,204	1322202,017
142	688138,401	1322196,358
143	688106,595	1322190,155
144	688027,228	1322155,937
145	687944,300	1322092,475
146	687930,757	1322059,915
147	687920,135	1322047,451
148	687868,254	1321994,177
149	687856,391	1321983,279
150	687775,344	1321901,158
151	687728,314	1321866,519
152	687674,522	1321820,406
153	687599,366	1321783,762
154	687560,838	1321774,985
155	687453,995	1321772,238
156	687344,692	1321740,511
157	687316,196	1321736,444
158	687263,995	1321736,741

1	2	3
159	687228,017	1321725,118
160	687198,651	1321701,030
161	687131,596	1321658,258
162	687093,038	1321648,755
163	687050,999	1321648,309
164	687008,300	1321656,237
165	686977,693	1321656,921
166	686964,981	1321653,481
167	686923,722	1321613,794
168	686870,070	1321594,285
169	686828,191	1321587,825
170	686818,899	1321585,120
171	686809,187	1321584,897
172	686732,181	1321573,026
173	686718,348	1321576,870
174	686665,387	1321554,960
175	686655,715	1321551,693
176	686673,658	1321540,293
177	686681,680	1321492,505
178	686679,220	1321449,262
179	686655,645	1321399,956
180	686636,410	1321359,007
181	686578,258	1321293,301
182	686535,339	1321203,013
183	686473,576	1321114,968
184	686474,706	1321098,024
185	686492,340	1321087,432
186	686498,151	1321061,769
187	686497,211	1321048,397
188	686500,181	1321038,126
189	686508,923	1321029,629
190	686535,539	1320992,664
191	686545,731	1320991,798
192	686562,125	1320982,493
193	686580,869	1320964,864
194	686595,162	1320947,310
195	686601,183	1320931,224
196	686601,443	1320913,991
197	686589,490	1320893,203
198	686579,078	1320883,856

1	2	3
199	686569,376	1320878,329
200	686555,363	1320850,562
201	686544,241	1320838,040
202	686521,146	1320832,810
203	686486,989	1320817,615
204	686469,675	1320813,531
205	686460,223	1320818,852
206	686451,571	1320831,803
207	686429,866	1320831,011
208	686406,101	1320853,235
209	686378,645	1320852,559
210	686366,583	1320855,380
211	686356,171	1320874,757
212	686336,126	1320891,792
213	686317,202	1320901,790
214	686277,874	1320883,510
215	686235,595	1320876,160
216	686219,921	1320880,895
217	686251,038	1320775,791
218	686304,830	1320614,501
219	686500,541	1320519,585
220	686686,541	1320429,890
221	686811,728	1320367,427
222	686791,964	1320322,765
223	687336,520	1320084,955
1	687493,884	1320016,205
Внутренний контур		
224	688880,660	1322120,580
225	688900,024	1322159,072
226	688893,723	1322191,763
227	688881,050	1322195,863
228	688868,197	1322191,681
229	688856,915	1322172,147
230	688855,765	1322149,205
231	688859,185	1322130,620
232	688863,466	1322122,230
233	688869,758	1322118,262
224	688880,660	1322120,580
Внутренний контур		
234	686956,559	1320705,103

1	2	3
235	686983,315	1320731,311
236	686988,716	1320745,235
237	686985,125	1320755,514
238	686969,472	1320769,266
239	686964,801	1320788,519
240	686965,191	1320806,379
241	686961,750	1320823,678
242	686955,569	1320832,752
243	686912,449	1320845,200
244	686882,103	1320857,995
245	686850,586	1320875,277
246	686823,350	1320884,822
247	686801,746	1320889,128
248	686785,182	1320890,126
249	686778,041	1320884,549
250	686784,972	1320851,849
251	686777,541	1320833,511
252	686760,717	1320823,034
253	686747,854	1320818,209
254	686739,382	1320810,108
255	686737,902	1320801,199
256	686774,080	1320763,392
257	686807,877	1320733,926
258	686821,550	1320717,031
259	686841,064	1320705,111
260	686855,207	1320709,896
261	686873,051	1320708,873
262	686892,745	1320705,235
263	686911,119	1320699,089
264	686921,131	1320689,941
265	686935,224	1320692,184
234	686956,559	1320705,103
Внутренний контур		
266	688422,422	1321254,579
267	688428,413	1321265,930
268	688426,103	1321276,836
269	688420,522	1321283,980
270	688384,874	1321287,956
271	688366,260	1321283,262
272	688345,546	1321270,319

1	2	3
273	688300,616	1321258,564
274	688272,630	1321262,375
275	688258,227	1321274,806
276	688250,165	1321285,200
277	688240,163	1321294,357
278	688227,560	1321301,650
279	688224,660	1321315,121
280	688217,288	1321328,047
281	688196,734	1321321,481
282	688182,511	1321313,504
283	688173,269	1321299,670
284	688158,326	1321287,238
285	688174,409	1321264,544
286	688192,753	1321257,120
287	688258,067	1321239,079
288	688275,861	1321235,490
289	688323,671	1321233,164
290	688338,404	1321235,383
291	688351,137	1321234,459
292	688377,382	1321237,709
293	688408,199	1321246,594
266	688422,422	1321254,579
Внутренний контур		
294	687214,434	1320995,477
295	687218,755	1321003,355
296	687216,704	1321011,382
297	687207,052	1321022,436
298	687200,301	1321034,398
299	687198,010	1321046,582
300	687209,053	1321054,955
301	687219,305	1321056,951
302	687226,827	1321065,398
303	687228,977	1321076,197
304	687227,927	1321086,434
305	687222,156	1321099,014
306	687211,433	1321104,665
307	687195,210	1321106,942
308	687185,928	1321105,869
309	687178,486	1321101,250
310	687178,176	1321086,904

1	2	3
311	687171,575	1321063,122
312	687161,553	1321042,597
313	687170,985	1321021,652
314	687169,794	1320996,789
315	687178,836	1320987,649
316	687190,309	1320986,766
294	687214,434	1320995,477