



ПРАВИТЕЛЬСТВО
КЕМЕРОВСКОЙ ОБЛАСТИ – КУЗБАССА

ПОСТАНОВЛЕНИЕ

от 10 февраля 2025 г. № 54
г. Кемерово

**Об изменении площадей и границ земель,
на которых расположены леса,
указанные в пунктах 3 и 4 части 1 статьи 114
Лесного кодекса Российской Федерации,
Новокузнецкого лесничества
Кемеровской области – Кузбасса**

В соответствии со статьей 82 Лесного кодекса Российской Федерации, постановлением Правительства Российской Федерации от 21.12.2019 № 1755 «Об утверждении Правил изменения границ земель, на которых располагаются леса, указанные в пунктах 3 и 4 части 1 статьи 114 Лесного кодекса Российской Федерации, и определения функциональных зон в лесах, расположенных в лесопарковых зонах», подпунктом 5-4 статьи 3 Закона Кемеровской области от 13.06.2007 № 75-ОЗ «О разграничении полномочий между органами государственной власти Кемеровской области – Кузбасса в сфере лесных отношений», на основании приказа Департамента лесного комплекса Кузбасса от 12.12.2024 № 01-06/2173 «Об утверждении проектной документации по изменению границ лесов, расположенных в зеленых и лесопарковых зонах Новокузнецкого лесничества Кемеровской области – Кузбасса» Правительство Кемеровской области – Кузбасса **п о с т а н о в л я е т**:

1. Исключить из границ земель, на которых расположены леса, указанные в пункте 4 части 1 статьи 114 Лесного кодекса Российской Федерации (далее – леса в лесопарковых зонах), Новокузнецкого лесничества Кемеровской области – Кузбасса лесной участок площадью 0,1335 га, расположенный в квартале 13 (часть выдела 11) Пригородного участкового лесничества, урочище Сельское, включив его в границы земель, на которых расположены леса, указанные в пункте 3 части 1 статьи 114 Лесного кодекса Российской Федерации (далее – леса в зеленых зонах), в соответствии с приложением № 1 к настоящему постановлению.

2. Включить в границы земель, на которых расположены леса в лесопарковых зонах, Новокузнецкого лесничества Кемеровской области – Кузбасса лесной участок площадью 0,1335 га, расположенный в квартале № 8 (часть выдела 117) Ерунаковского участкового лесничества, урочище совхоз «Ильинский», исключив его из границ земель, на которых расположены леса в зеленых зонах, в соответствии с приложением № 2 к настоящему постановлению.

3. Департаменту лесного комплекса Кузбасса обеспечить в установленном порядке внесение сведений об изменении границ земель, на которых расположены леса в зеленых и лесопарковых зонах, Новокузнецкого лесничества Кемеровской области – Кузбасса в государственный лесной реестр.

4. Настоящее постановление подлежит опубликованию на сайте «Электронный бюллетень Правительства Кемеровской области – Кузбасса».

5. Контроль за исполнением настоящего постановления возложить на заместителя Губернатора Кемеровской области – Кузбасса (по промышленности, транспорту и цифровизации) Старосвета Л.В.

Первый заместитель Губернатора
Кемеровской области – Кузбасса –
председатель Правительства
Кемеровской области – Кузбасса



А.А. Панов

Приложение № 1
к постановлению Правительства
Кемеровской области – Кузбасса
от 10 февраля 2025 г. № 54

Текстовое и графическое описание местоположения границ лесного участка, исключаемого из границ земель, на которых расположены леса, указанные в пункте 4 части 1 статьи 114 Лесного кодекса Российской Федерации, и включаемого в границы земель, на которых расположены леса, указанные в пункте 3 части 1 статьи 114 Лесного кодекса Российской Федерации

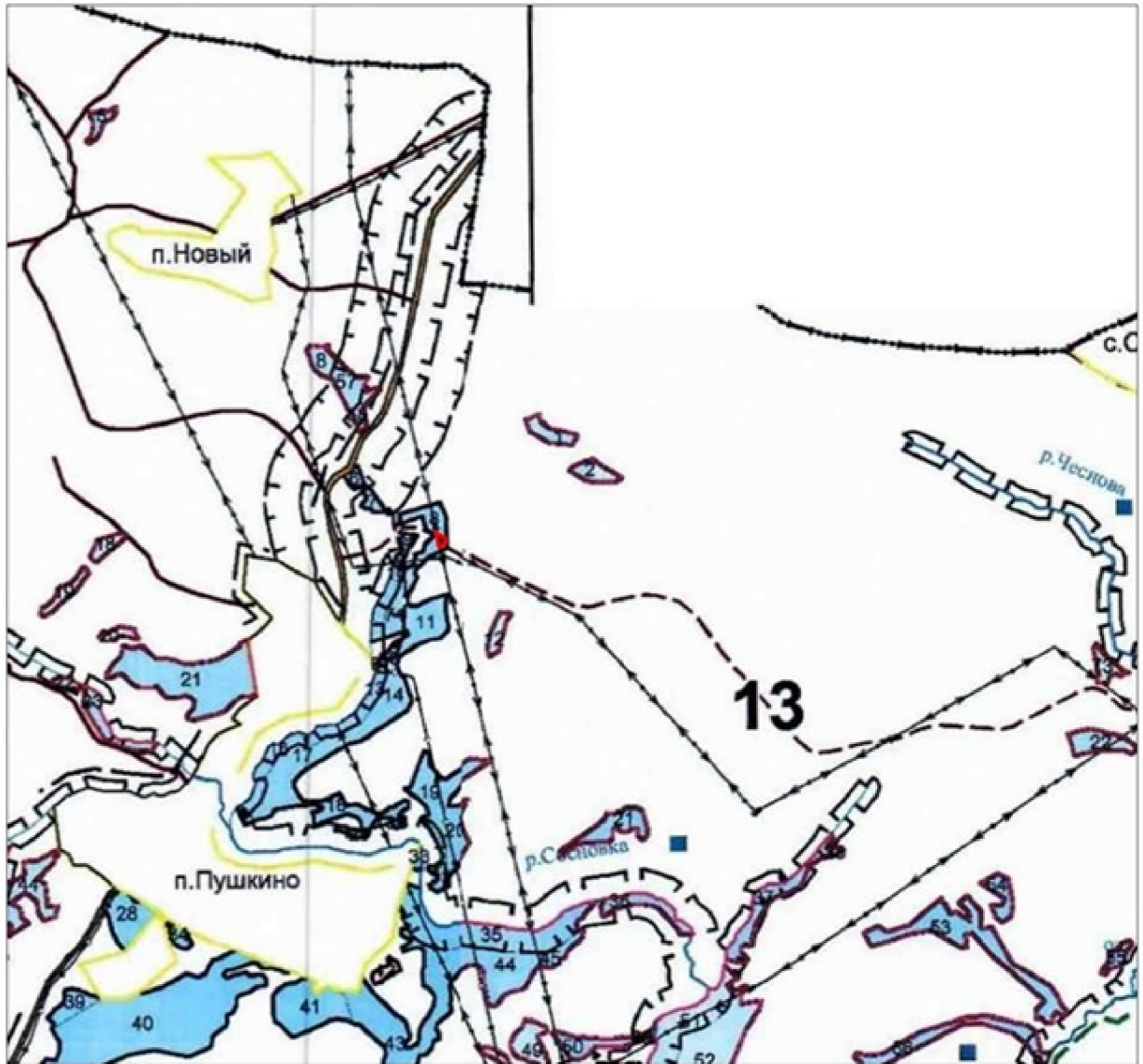
Границы лесного участка площадью 0,1335 га, расположенного в части выдела 11 квартала 13 урочища Сельское Пригородного участкового лесничества Новокузнецкого лесничества Кемеровской области – Кузбасса, проходят следующим образом:

1) от точки 1 до точки 8 граница проходит по территории выдела 11 квартала 13 урочища Сельское Пригородного участкового лесничества Новокузнецкого лесничества Кемеровской области – Кузбасса;

2) от точки 8 до точки 1 граница проходит по территории выдела 11 квартала 13 урочища Сельское Пригородного участкового лесничества Новокузнецкого лесничества Кемеровской области – Кузбасса.

Схема
расположения и границы лесного фонда, проектируемого к исключению из
границ земель, на которых расположены леса в лесопарковых зонах,
урочища Сельское Пригородного участкового лесничества
Новокузнецкого лесничества Кемеровской области – Кузбасса
квартал 13 (часть выдела 11)
лесной участок площадью 0,1335 га

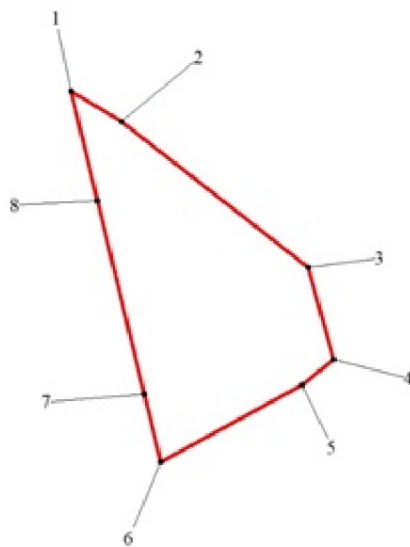
Масштаб 1 : 25000



— — границы проектируемого лесного участка

План инструментальной съемки контура лесного участка площадью 0,1335 га, проектируемого к исключению из границ лесов, расположенных в лесопарковых зонах

Масштаб 1 : 1 000



Условные обозначения:

1-8	№ поворотных точек
-----	--------------------

Обозначение характерных точек границ	Направление линий	Длина линий, м	Румбы линий	Координаты, применяемые для ведения ЕГРН в Кемеровской области – Кузбассе (X,Y), – МСК-42, зона 2	
				X	Y
1	1-2	9,77	ЮВ:58°41'03"	439543,81	2207783,97
2	2-3	39,76	ЮВ:51°24'43"	439538,73	2207792,32
3	3-4	16,18	ЮВ:14°34'07"	439513,93	2207823,4
4	4-5	6,91	ЮЗ:50°52'26"	439498,27	2207827,47
5	5-6	27,24	ЮЗ:61°17'55"	439493,91	2207822,11
6	6-7	11,85	СЗ:12°46'11"	439480,83	2207798,22
7	7-8	33,69	СЗ:12°44'27"	439492,39	2207795,6
8	8-1	19,03	СЗ:12°45'03"	439525,25	2207788,17
1				439543,81	2207783,97

Приложение № 2
к постановлению Правительства
Кемеровской области – Кузбасса
от 10 февраля 2025 г. № 54

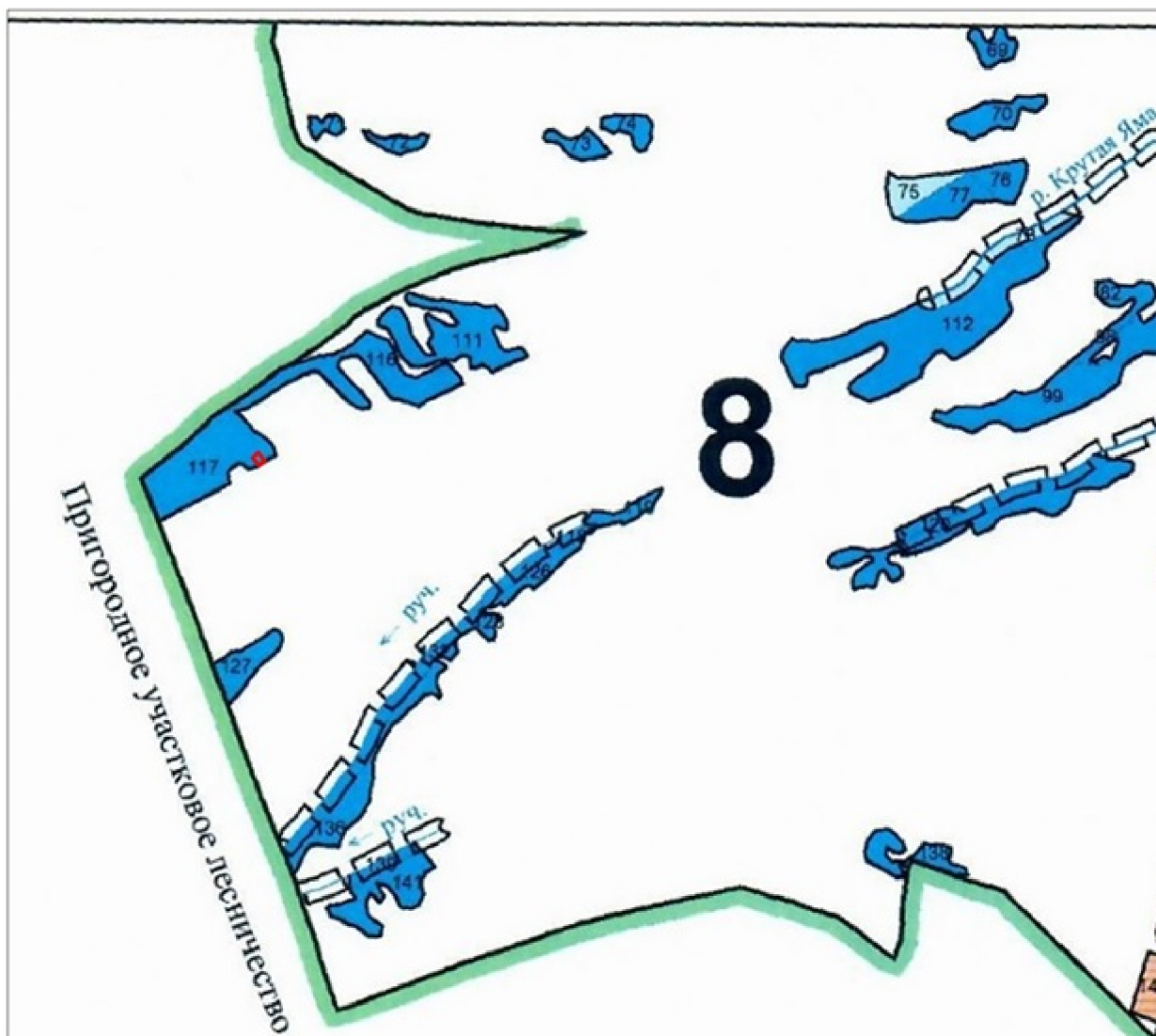
Текстовое и графическое описание местоположения границ лесного участка, исключаемого из границ земель, на которых расположены леса, указанные в пункте 3 части 1 статьи 114 Лесного кодекса Российской Федерации, и включаемого в границы земель, на которых расположены леса, указанные в пункте 4 части 1 статьи 114 Лесного кодекса Российской Федерации

Границы лесного участка площадью 0,1335 га, расположенного в части выдела 117 квартала 8 урочища совхоз «Ильинский» Ерунаковского участкового лесничества Новокузнецкого лесничества Кемеровской области – Кузбасса, проходят следующим образом:

- 1) от точки 1 до точки 5 граница проходит по территории выдела 117 квартала 8 урочища совхоз «Ильинский» Ерунаковского участкового лесничества Новокузнецкого лесничества Кемеровской области – Кузбасса;
- 2) от точки 5 до точки 1 граница проходит по территории выдела 117 квартала 8 урочища совхоз «Ильинский» Ерунаковского участкового лесничества Новокузнецкого лесничества Кемеровской области – Кузбасса.

Схема
расположения и границы лесного фонда, проектируемого к включению в
границы земель, на которых расположены леса в лесопарковых зонах,
урочища совхоз «Ильинский» Ерунаковского участкового лесничества
Новокузнецкого лесничества Кемеровской области – Кузбасса
квартал 8 (часть выдела 117)
лесной участок площадью 0,1335 га

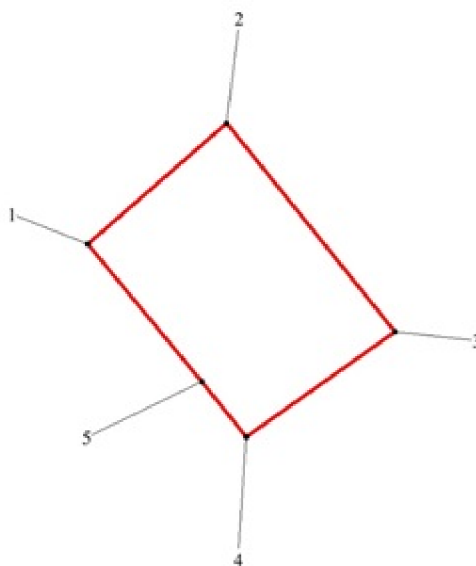
Масштаб 1 : 25000



— — границы проектируемого лесного участка

План инструментальной съемки лесного участка площадью 0,1335 га,
проектируемого для включения в границы лесов,
расположенных в лесопарковых зонах

Масштаб 1 : 1 000



Условные обозначения:

1-5	№ поворотных точек
-----	--------------------

Обозначение характерных точек границ	Направление линий	Длина линий, м	Румбы линий	Координаты, применяемые для ведения ЕГРН в Кемеровской области – Кузбасса (X,Y), – МСК-42, зона 2	
				X	Y
1	1-2	30,99	СВ:48°58'39"	454554,21	2205772,59
2	2-3	45,06	ЮВ:38°55'11"	454574,55	2205795,97
3	3-4	30,60	ЮЗ:54°43'32"	454539,49	2205824,28
4	4-5	11,91	СЗ:38°45'53"	454521,82	2205799,3
5	5-1	30,07	СЗ:39°48'20"	454531,11	2205791,84
1				454554,21	2205772,59