



ПРАВИТЕЛЬСТВО  
КЕМЕРОВСКОЙ ОБЛАСТИ – КУЗБАССА

**ПОСТАНОВЛЕНИЕ**

от 23 мая 2025 г. № 304  
г. Кемерово

**Об изменении площадей и границ земель,  
на которых расположены леса,  
указанные в пунктах 3 и 4 части 1 статьи 114  
Лесного кодекса Российской Федерации,  
Кемеровского лесничества  
Кемеровской области – Кузбасса**

В соответствии со статьей 82 Лесного кодекса Российской Федерации, постановлением Правительства Российской Федерации от 21.12.2019 № 1755 «Об утверждении Правил изменения границ земель, на которых располагаются леса, указанные в пунктах 3 и 4 части 1 статьи 114 Лесного кодекса Российской Федерации, и определения функциональных зон в лесах, расположенных в лесопарковых зонах», подпунктом 5-4 статьи 3 Закона Кемеровской области от 13.06.2007 № 75-ОЗ «О разграничении полномочий между органами государственной власти Кемеровской области – Кузбасса в сфере лесных отношений», на основании приказа Департамента лесного комплекса Кузбасса от 04.02.2025 № 01-06/178 «Об утверждении проектной документации по изменению границ лесов, расположенных в зеленых и лесопарковых зонах Кемеровского лесничества Кемеровской области – Кузбасса» Правительство Кемеровской области – Кузбасса п о с т а н о в л я е т:

1. Исключить из границ земель, на которых расположены леса, указанные в пункте 4 части 1 статьи 114 Лесного кодекса Российской Федерации (далее – леса в лесопарковых зонах), Кемеровского лесничества Кемеровской области – Кузбасса лесной участок площадью 0,3776 га, расположенный в квартале 17 (выделы 33, 34, 35, 36) Елыкаевского урочища Елыкаевского участкового лесничества, включив его в границы земель, на которых расположены леса, указанные в пункте 3 части 1 статьи 114 Лесного кодекса Российской Федерации (далее – леса в зеленых зонах), в соответствии с приложением № 1 к настоящему постановлению.

2. Включить в границы земель, на которых расположены леса в лесопарковых зонах, Кемеровского лесничества Кемеровской области – Кузбасса лесной участок площадью 0,3776 га, расположенный в квартале 174 (выдел 6) Кемеровского урочища Мазуровского участкового лесничества, исключив его из границ земель, на которых расположены леса в зеленых зонах, в соответствии с приложением № 2 к настоящему постановлению.

3. Департаменту лесного комплекса Кузбасса обеспечить в установленном порядке внесение сведений об изменении границ земель, на которых расположены леса в зеленых и лесопарковых зонах, Кемеровского лесничества Кемеровской области – Кузбасса в государственный лесной реестр.

4. Настоящее постановление подлежит опубликованию в сетевом издании «Электронный бюллетень Правительства Кемеровской области – Кузбасса».

5. Контроль за исполнением настоящего постановления возложить на заместителя Губернатора Кемеровской области – Кузбасса (по промышленности, транспорту и цифровизации) Старосвета Л.В.

Первый заместитель Губернатора  
Кемеровской области – Кузбасса –  
председатель Правительства  
Кемеровской области – Кузбасса



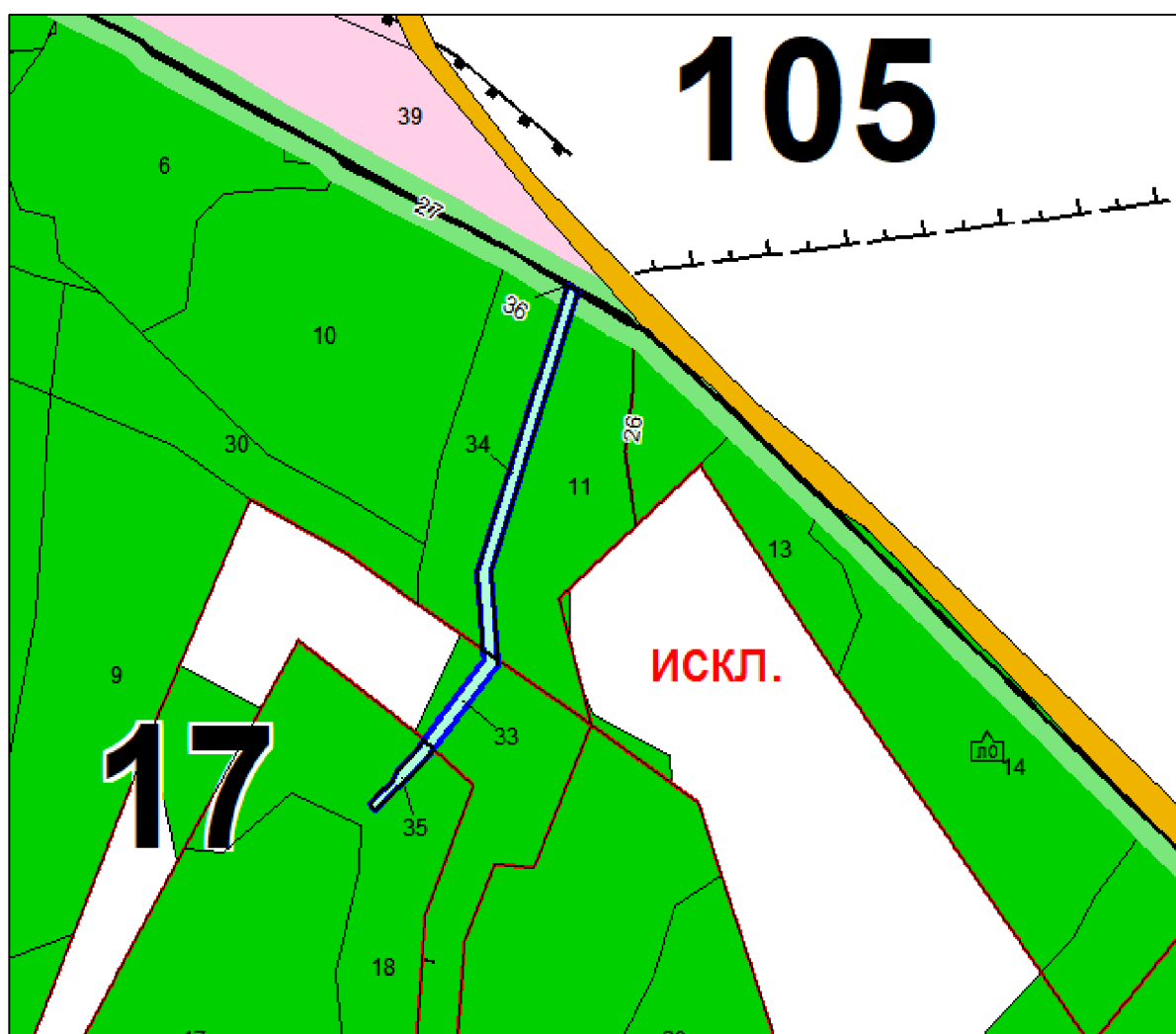
А.А. Панов



Приложение № 1  
к постановлению Правительства  
Кемеровской области – Кузбасса  
от 23 мая 2025 г. № 304

Текстовое и графическое описание местоположения  
границ лесного участка, исключаемого из границ земель,  
на которых расположены леса, указанные в пункте 4  
части 1 статьи 114 Лесного кодекса Российской  
Федерации, и включаемого в границы земель, на которых  
расположены леса, указанные в пункте 3 части 1  
статьи 114 Лесного кодекса Российской Федерации

За начало границы лесного участка площадью 0,3776 га взята точка 1,  
от точки 1 до точки 1 в границы участка входят выделы 33, 34, 35, 36  
квартала 17 Елыкаевского урочища Елыкаевского участкового лесничества  
Кемеровского лесничества Кемеровской области – Кузбасса.

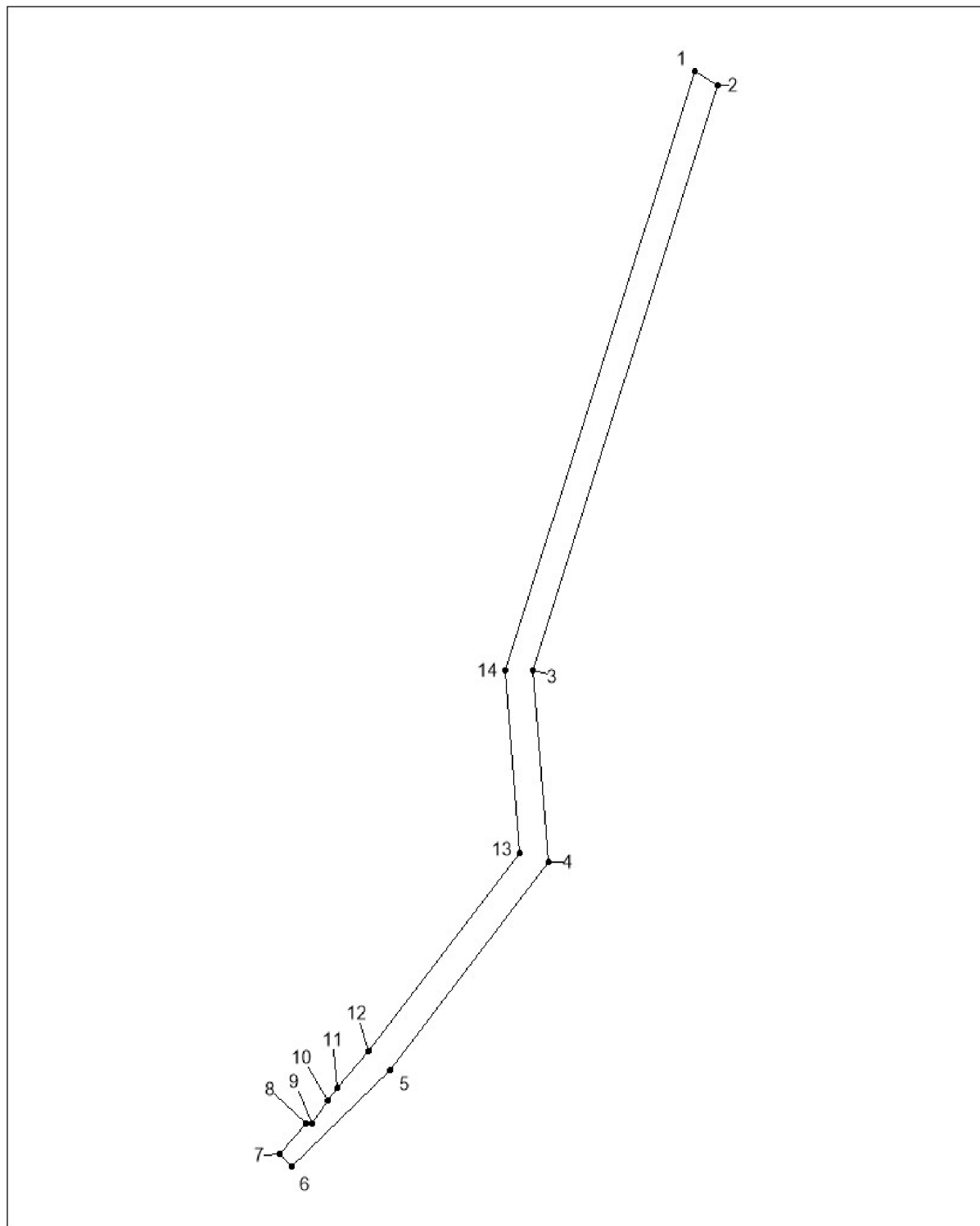
Схема  
расположения и границы лесного фонда, проектируемого к исключению из  
границ земель, на которых расположены леса в лесопарковых зонах,  
Елыкаевского урочища Елыкаевского участкового лесничества  
Кемеровского лесничества Кемеровской области – Кузбасса,  
квартал 17 (выделы 33, 34, 35, 36),  
лесной участок площадью 0,3776 га  
Масштаб 1 : 10000



Условные обозначения	Наименование условных обозначений	Целевое назначение и категории защитных лесов
	Лесной участок площадью 0,3776 га, проектируемый с целью исключения из границ земель, на которых расположены леса в лесопарковых зонах	Леса, расположенные в лесопарковых зонах
	Границы участковых лесничеств	Леса, расположенные в зеленых зонах

План инструментальной съемки контура лесного участка  
площадью 0,3776 га, проектируемого к исключению из границ лесов,  
расположенных в лесопарковых зонах

Масштаб 1 : 2500



Условные обозначения:

1-14	№ поворотных точек
------	--------------------

Обозначение характерных точек границ	Координаты, применяемые для ведения ЕГРН в Кемеровской области – Кузбассе (X,Y), – МСК-42, зона 1	
1	627134,395	1348645,032
2	627130,104	1348653,174
3	626934,922	1348588,219
4	626870,918	1348593,630
5	626801,594	1348537,609
6	626769,587	1348503,086
7	626773,818	1348498,838
8	626783,890	1348508,044
9	626783,950	1348510,139
10	626791,201	1348515,559
11	626795,822	1348518,950
12	626808,035	1348530,111
13	626874,029	1348583,352
14	626934,922	1348578,221
1	627134,395	1348645,032



Приложение № 2  
к постановлению Правительства  
Кемеровской области – Кузбасса  
от 23 мая 2025 г. № 304

Текстовое и графическое описание местоположения  
границ лесного участка, исключаемого из границ земель,  
на которых расположены леса, указанные в пункте 3  
части 1 статьи 114 Лесного кодекса Российской  
Федерации, и включаемого в границы земель, на которых  
расположены леса, указанные в пункте 4 части 1  
статьи 114 Лесного кодекса Российской Федерации

За начало границы лесного участка площадью 0,3776 га взята точка 1,  
от точки 1 до точки 1 в границы лесного участка входит выдел 6 квартала 174  
Кемеровского урочища Мазуровского участкового лесничества  
Кемеровского лесничества Кемеровской области – Кузбасса.

Схема  
 расположения и границы лесного фонда, проектируемого к включению в  
 границы земель, на которых расположены леса в лесопарковых зонах,  
 Кемеровского урочища Мазуровского участкового лесничества  
 Кемеровской области – Кузбасса,  
 квартал 174 (выдел 6),  
 лесной участок площадью 0,3776 га  
 Масштаб 1 : 10000

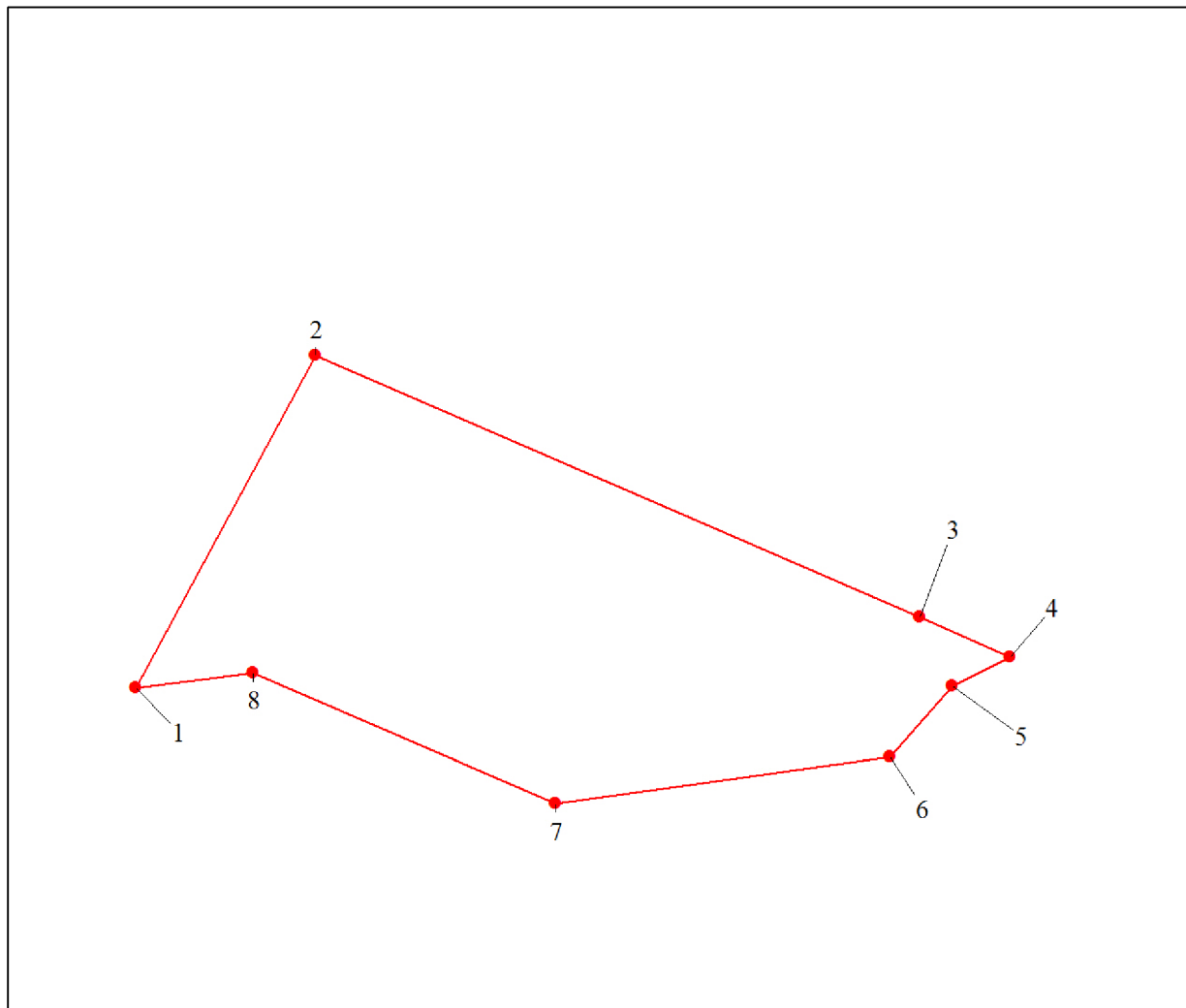


Условные обозначения	Наименование условных обозначений	Целевое назначение и категории защитных лесов
	Лесной участок площадью 0,3776 га, проектируемый с целью включения в границы земель, на которых расположены леса в лесопарковых зонах	Леса, расположенные в лесопарковых зонах
	Границы лесов, расположенных в лесопарковых зонах	Леса, расположенные в зеленых зонах



План инструментальной съемки лесного участка площадью 0,3776 га,  
проектируемого для включения в границы лесов,  
расположенных в лесопарковых зонах

Масштаб 1 : 1000



Условные обозначения:

1–8	№ поворотных точек
-----	--------------------

Обозначение характерных точек границ	Координаты, применяемые для ведения ЕГРН в Кемеровской области – Кузбассе (X,Y), – МСК-42, зона 1	
1	612938,041	1321064,474
2	612984,081	1321089,313
3	612948,283	1321171,740
4	612942,932	1321184,056
5	612938,971	1321176,153
6	612929,249	1321167,673
7	612922,868	1321122,120
8	612940,751	1321080,816
1	612938,041	1321064,474