



ПРАВИТЕЛЬСТВО
КЕМЕРОВСКОЙ ОБЛАСТИ – КУЗБАССА

ПОСТАНОВЛЕНИЕ

от 24 июня 2025 г. № 375
г. Кемерово

**Об изменении площадей и границ земель,
на которых расположены леса,
указанные в пункте 3 части 1 статьи 114
Лесного кодекса Российской Федерации,
Таштагольского лесничества
Кемеровской области – Кузбасса**

В соответствии со статьей 82 Лесного кодекса Российской Федерации, постановлением Правительства Российской Федерации от 21.12.2019 № 1755 «Об утверждении Правил изменения границ земель, на которых располагаются леса, указанные в пунктах 3 и 4 части 1 статьи 114 Лесного кодекса Российской Федерации, и определения функциональных зон в лесах, расположенных в лесопарковых зонах», подпунктом 5-4 статьи 3 Закона Кемеровской области от 13.06.2007 № 75-ОЗ «О разграничении полномочий между органами государственной власти Кемеровской области – Кузбасса в сфере лесных отношений», на основании согласования проектной документации Федеральным агентством лесного хозяйства от 23.04.2025 № ИС-03-27/10730 и приказа Департамента лесного комплекса Кузбасса от 28.04.2025 № 01-06/847 «Об утверждении проектной документации по изменению границ лесов, расположенных в зеленых зонах Таштагольского лесничества Кемеровской области – Кузбасса» Правительство Кемеровской области – Кузбасса постановляет:

1. Исключить из границ земель, на которых расположены леса, указанные в пункте 3 части 1 статьи 114 Лесного кодекса Российской Федерации (далее – леса в зеленых зонах), Таштагольского лесничества Кемеровской области – Кузбасса лесной участок площадью 990,5042 га, расположенный в кварталах 40 (выделы 1, 2, 3, 4, 5, 6, 11, 12, 13, 19, 22, 23, 24, 25, 26, 27, 28, 29, 30, 31, 32, 33, 34, 35, 36), 48 (выделы 2, 3, 4, 8, 20, 22, 23, 24, 25, 26, 27, 28, 29, 30, 31, 32, 33, 34, 35), 49 (выделы 2, 17, 18, 19, 20, 21, 22, 23, 24, 25, 26, 27), 50 (выделы 13, 14, 15, 16, 17) Шалымского участкового

лесничества, в соответствии с приложением № 1 к настоящему постановлению.

2. Включить в границы земель, на которых расположены леса в зеленых зонах, Таштагольского лесничества Кемеровской области – Кузбасса лесной участок площадью 990,5042 га, расположенный в кварталах 36 (выделы 23, 24, 27, 28, 29, 30, 31, 35, 36, 37, 38, 39, 40, 41, 47, 48), 37 (выделы 5, 12, 13, 14, 15, 16, 17, 18, 22, 24, 25, 27, 28, 30, 35, 36, 37, 38, 39, 40, 41, 42, 43, 44), 45 (выделы 6, 7, 8, 9, 10, 11, 12, 13, 15, 18, 19, 20, 22, 23, 24, 28, 37, 38, 43, 59, 61) Шалымского участкового лесничества, в соответствии с приложением № 2 к настоящему постановлению.

3. Департаменту лесного комплекса Кузбасса обеспечить в установленном порядке внесение сведений об изменении границ земель, на которых расположены леса в зеленых зонах, Таштагольского лесничества Кемеровской области – Кузбасса в государственный лесной реестр.

4. Настоящее постановление подлежит опубликованию в сетевом издании «Электронный бюллетень Правительства Кемеровской области – Кузбасса».

5. Контроль за исполнением настоящего постановления возложить на заместителя Губернатора Кемеровской области – Кузбасса (по промышленности, транспорту и цифровизации) Старосвета Л.В.

Первый заместитель Губернатора
Кемеровской области – Кузбасса –
председатель Правительства
Кемеровской области – Кузбасса



А.А. Панов

Приложение № 1
к постановлению Правительства
Кемеровской области – Кузбасса
от 24 июня 2025 г. № 375

Текстовое и графическое описание местоположения
границ лесного участка, исключаемого из границ земель,
на которых расположены леса, указанные в пункте 3
части 1 статьи 114 Лесного кодекса
Российской Федерации

За начало границы лесного участка площадью 11,5 га взята точка 1, от точки 1 до точки 1 в границы лесного участка входят выделы 1 и 2 квартала 40 Шалымского участкового лесничества Таштагольского лесничества Кемеровской области – Кузбасса;

за начало границы лесного участка площадью 325,8179 га взята точка 1, от точки 1 до точки 1 в границы контура лесного участка входят выделы 23, 27, 31, 34, 36 квартала 40, выделы 2, 3, 4, 8, 20, 22, 23, 24, 25, 26, 27, 28, 29, 30, 31, 32, 33, 34, 35 квартала 48, выделы 2, 18, 20, 21, 26 квартала 49, выделы 13, 14, 15, 16, 17 квартала 50 Шалымского участкового лесничества Таштагольского лесничества Кемеровской области – Кузбасса;

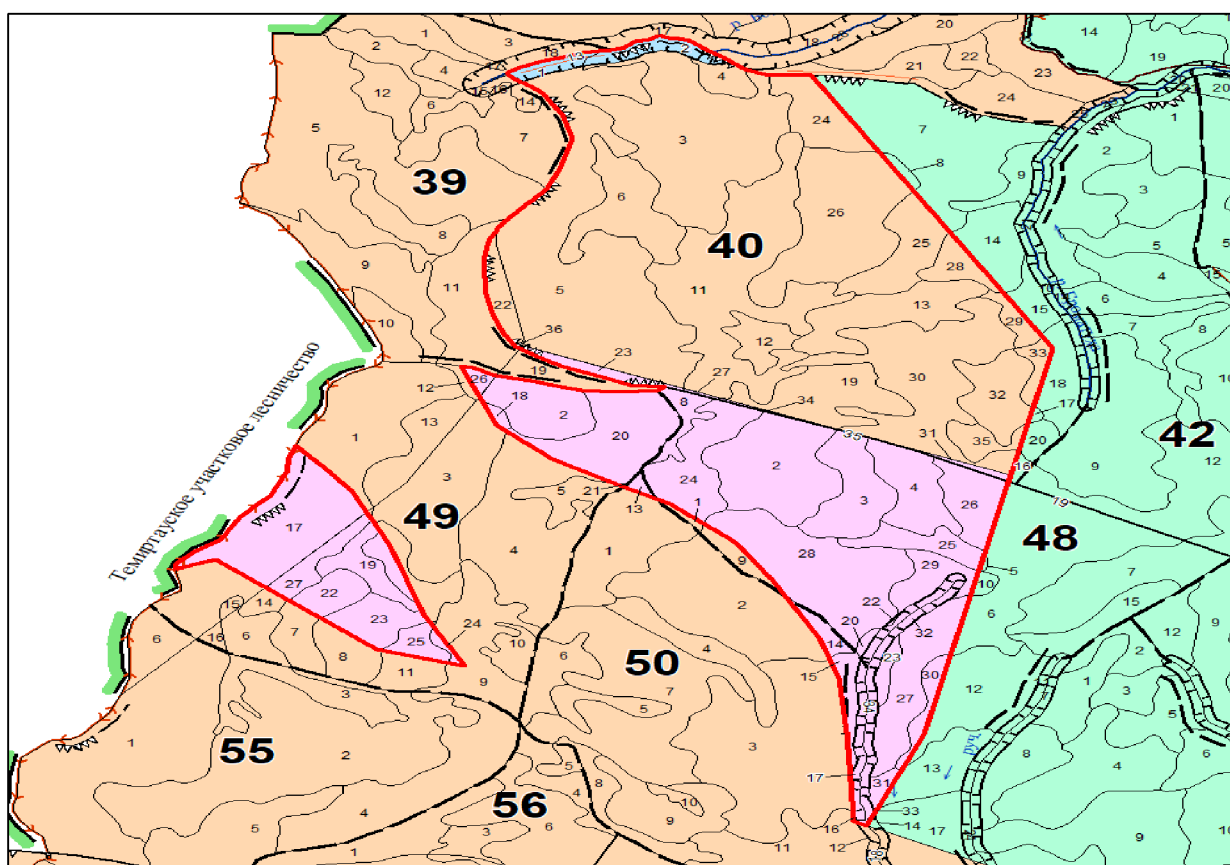
за начало границы лесного участка площадью 90,1537 га взята точка 1, от точки 1 до точки 1 в границы контура лесного участка входят выделы 17, 19, 22, 23, 24, 25, 27 квартала 49 Шалымского участкового лесничества Таштагольского лесничества Кемеровской области – Кузбасса;




за начало границы лесного участка площадью 563,0326 га взята точка 1, от точки 1 до точки 1 в границы лесного участка входят выделы 3, 4, 5, 6, 11, 12, 13, 19, 22, 24, 25, 26, 28, 29, 30, 32, 33, 35 квартала 40 Шалымского участкового лесничества Таштагольского лесничества Кемеровской области – Кузбасса.

КАРТА-СХЕМА (фрагмент)

разделения лесных выделов по целевому назначению и категориям защитности в связи с проектированием границ земель, на которых расположены леса в зеленых зонах, Шалымского участкового лесничества Таштагольского лесничества Кемеровской области – Кузбасса

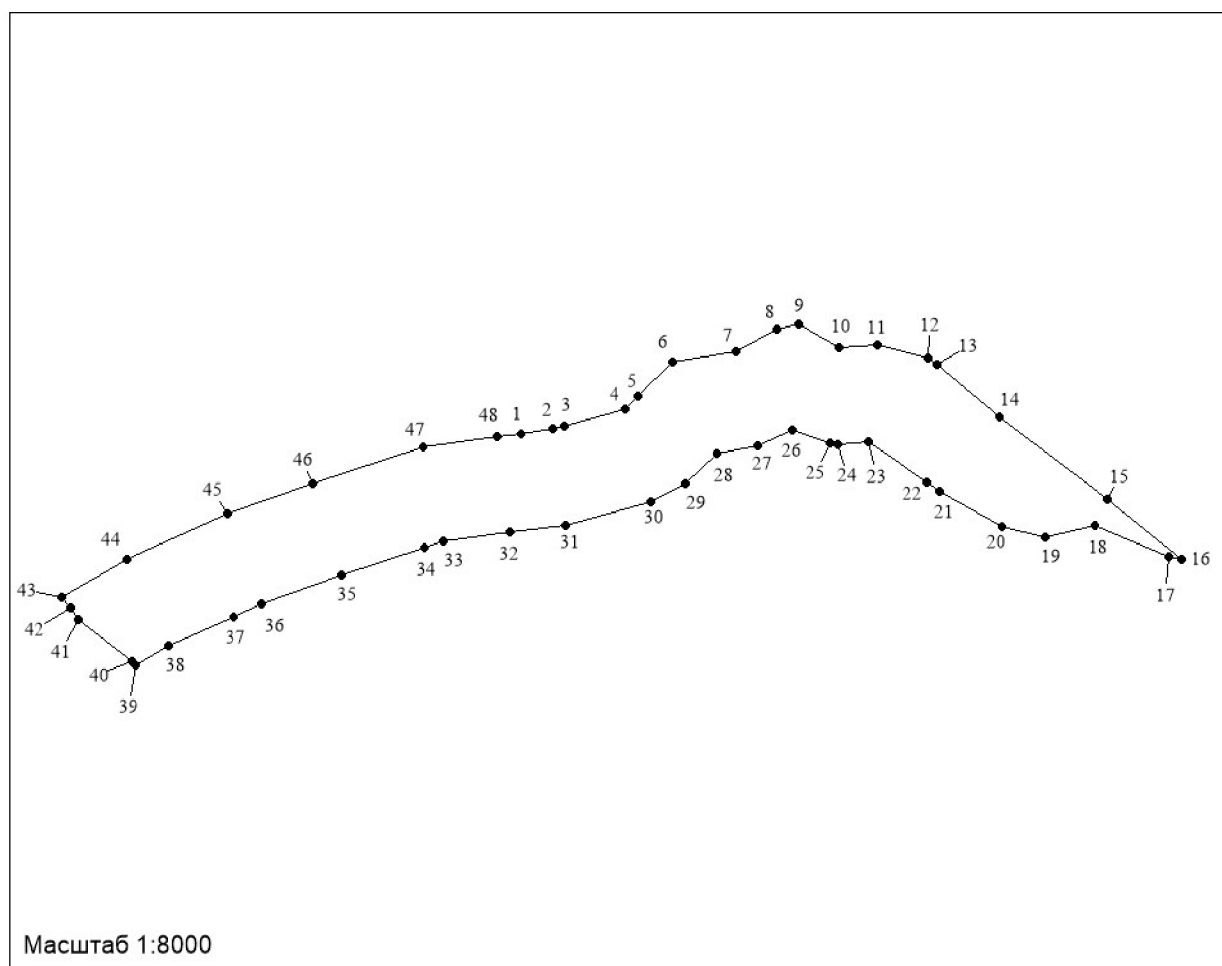
Масштаб 1 : 50 000



Условные обозначения	Наименование условных обозначений	Целевое назначение и категории защитных лесов
	Лесной участок площадью 990,5042 га, проектируемый с целью исключения из границ земель, на которых расположены леса в зеленых зонах	Леса, расположенные в водоохранных зонах
	Границы участкового лесничества	Леса, расположенные в первом и втором поясах зон санитарной охраны источников питьевого и хозяйственно-бытового водоснабжения
	Границы земель, на которых расположены леса в зеленых зонах	Эксплуатационные леса

План инструментальной съемки лесного участка площадью
11,5 га, проектируемого к исключению из границ земель, на которых
расположены леса в зеленых зонах

Масштаб 1 : 8 000

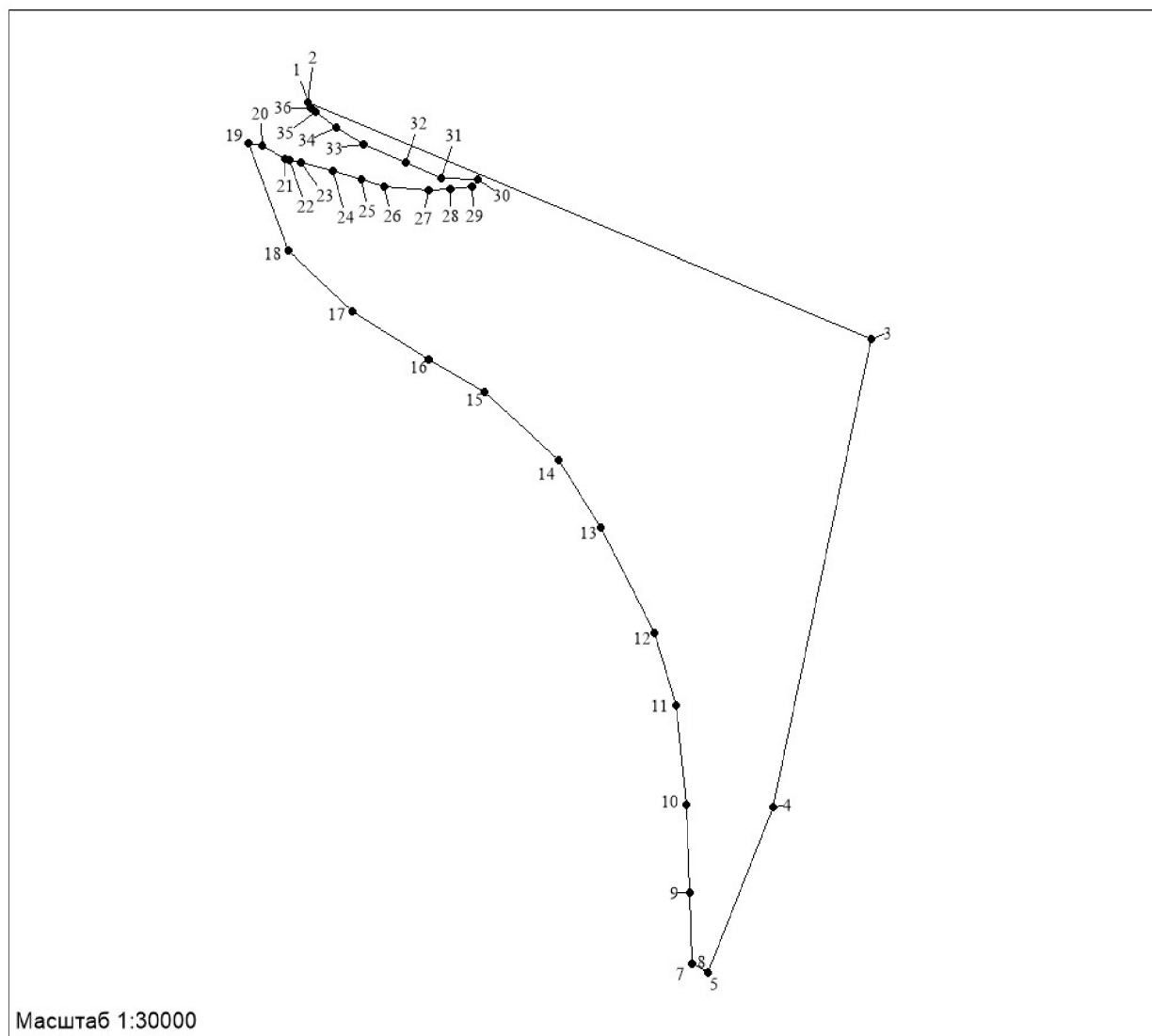


Условные обозначения

1-48	№ поворотных точек
------	--------------------

План инструментальной съемки лесного участка площадью
325,8179 га, проектируемого к исключению из границ земель, на которых
расположены леса в зеленых зонах

Масштаб 1 : 30 000

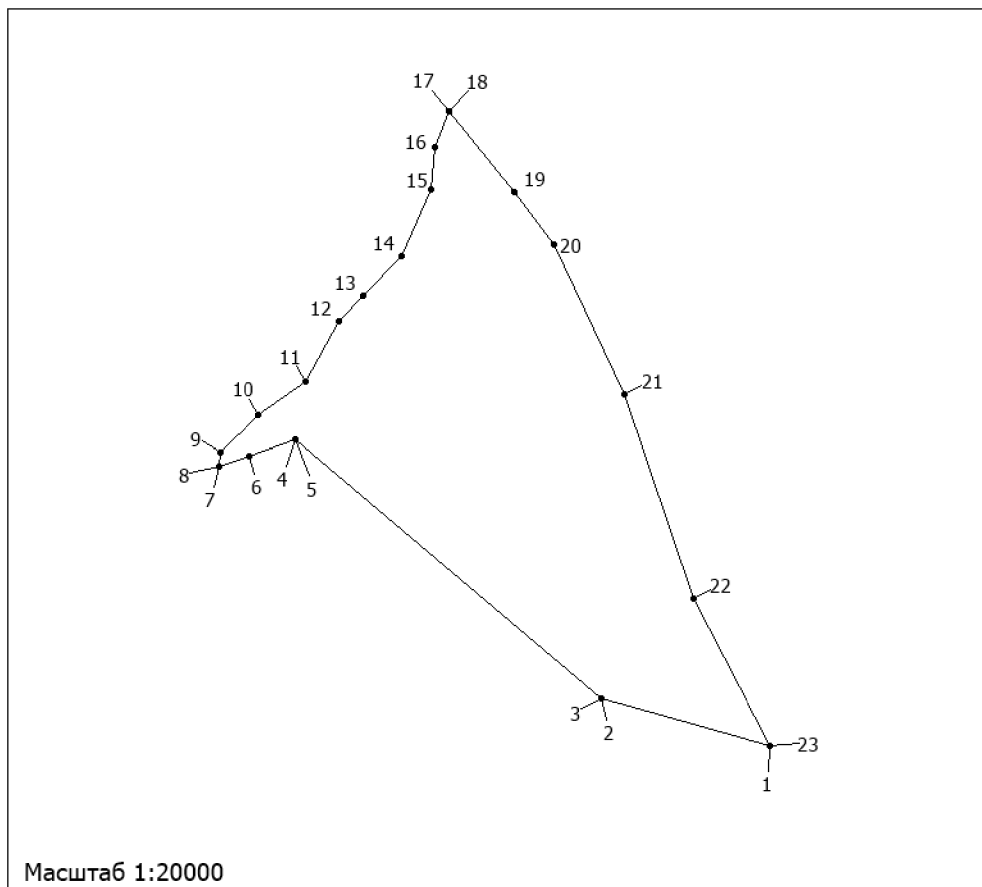


Условные обозначения

1-36	№ поворотных точек
------	--------------------

План инструментальной съемки лесного участка площадью
90,1537 га, проектируемого к исключению из границ земель, на которых
расположены леса в зеленых зонах

Масштаб 1 : 20 000

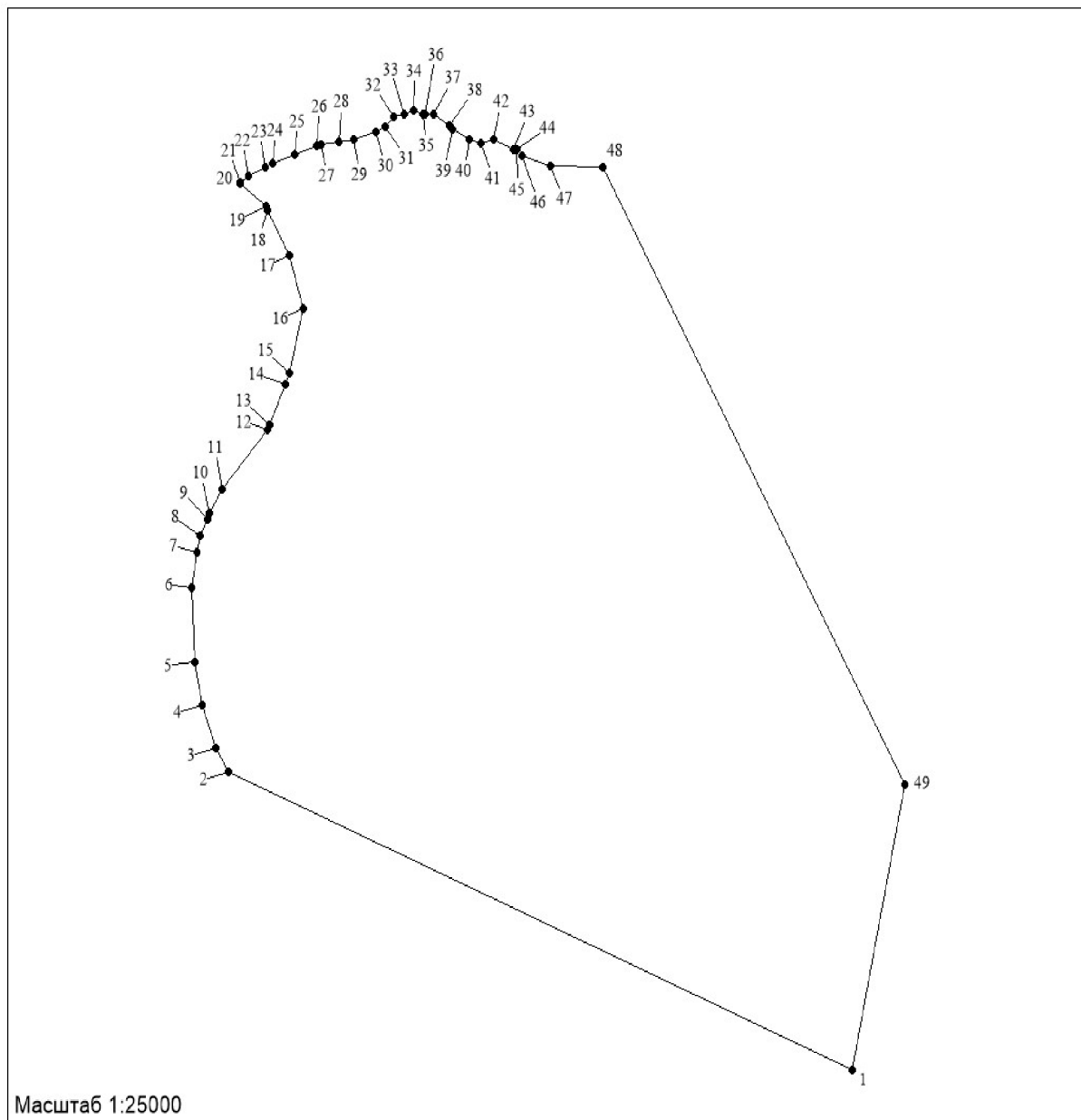


Условные обозначения

1–23	№ поворотных точек
------	--------------------

План инструментальной съемки лесного участка площадью
563,0326 га, проектируемого к исключению из границ земель, на которых
расположены леса в зеленых зонах

Масштаб 1 : 25 000



Условные обозначения

1-49	№ поворотных точек
------	--------------------

Обозначение характерных точек границ	Координаты, применяемые для ведения ЕГРН в Кемеровской области – Кузбассе (X,Y), – МСК-42, зона 2	
1	2	3
Лесной участок площадью 11,5 га		
1	365121,39	2266834,13
2	365125,86	2266869,01
3	365129,05	2266880,58
4	365147,09	2266946,46
5	365159,94	2266959,88
6	365194,80	2266996,27
7	365205,92	2267063,20
8	365229,52	2267107,49
9	365234,36	2267130,29
10	365210,67	2267173,60
11	365213,34	2267213,99
12	365200,05	2267267,92
13	365192,07	2267277,83
14	365138,98	2267343,77
15	365052,81	2267458,87
16	364990,36	2267537,30
17	364993,01	2267524,81
18	365026,35	2267445,08
19	365013,93	2267392,73
20	365024,96	2267346,82
21	365061,01	2267281,08
22	365070,49	2267267,07
23	365112,47	2267205,10
24	365110,66	2267171,97
25	365111,12	2267163,67
26	365124,35	2267122,91
27	365108,78	2267087,08
28	365101,19	2267043,12
29	365069,36	2267009,49
30	365050,63	2266972,89
31	365026,67	2266881,57
32	365019,09	2266822,21
33	365009,72	2266752,43
34	365003,29	2266732,39
35	364974,94	2266644,00

1	2	3
36	364945,26	2266558,79
37	364931,90	2266528,05
38	364902,08	2266459,57
39	364881,53	2266424,04
40	364884,63	2266420,10
41	364928,08	2266363,27
42	364940,46	2266354,52
43	364952,13	2266346,25
44	364991,54	2266414,46
45	365038,46	2266522,25
46	365069,82	2266612,25
47	365107,72	2266730,30
48	365118,30	2266809,23
1	365121,39	2266834,13
Лесной участок площадью 325,8179 га		
1	362884,82	2266391,16
2	362905,03	2266378,87
3	361905,03	2268888,12
4	359941,94	2268452,59
5	359245,87	2268163,88
6	359245,87	2268163,87
7	359281,06	2268093,11
8	359281,01	2268093,43
9	359582,26	2268083,37
10	359953,67	2268065,46
11	360366,87	2268023,66
12	360671,54	2267923,37
13	361113,96	2267685,20
14	361398,83	2267497,29
15	361685,42	2267168,96
16	361822,96	2266921,12
17	362023,03	2266579,41
18	362280,45	2266293,98
19	362729,57	2266115,04
20	362717,27	2266176,91
21	362664,74	2266276,99
22	362659,37	2266299,37
23	362646,78	2266351,71
24	362613,00	2266492,94
25	362576,14	2266617,83

1	2	3
26	362547,85	2266723,29
27	362530,80	2266917,06
28	362538,63	2267013,55
29	362544,84	2267111,51
30	362575,25	2267139,93
31	362585,16	2266973,69
32	362650,34	2266818,39
33	362722,71	2266630,63
34	362797,00	2266508,15
35	362863,63	2266415,07
36	362877,63	2266395,53
1	362884,82	2266391,16
Лесной участок площадью 90,1537 га		
1	360456,7	2266136,46
2	360581,7	2265691,32
3	360581,73	2265691,36
4	361264,03	2264880,67
5	361264,04	2264880,66
6	361221,15	2264761,73
7	361192,39	2264678,89
8	361194	2264678,47
9	361229,85	2264681,62
10	361330,69	2264783,07
11	361416,83	2264909,47
12	361577,86	2264996,58
13	361645,28	2265060,98
14	361750,63	2265161,72
15	361925,17	2265239,52
16	362037,54	2265251,45
17	362130,5	2265286,89
18	362130,4	2265286,92
19	361918,13	2265459,83
20	361778,75	2265566,31
21	361382,64	2265753,57
22	360843,49	2265935,33
23	360456,75	2266136,45
1	360456,7	2266136,46
Лесной участок площадью 563,0326 га		
1	361905,03	2268888,12
2	362905,03	2266378,87

1	2	3
3	362986,60	2266329,26
4	363128,09	2266273,45
5	363272,32	2266243,78
6	363523,79	2266232,51
7	363644,13	2266251,38
8	363699,28	2266263,92
9	363753,89	2266293,16
10	363775,17	2266304,59
11	363852,45	2266355,17
12	364052,66	2266537,12
13	364070,42	2266545,06
14	364205,70	2266605,74
15	364244,14	2266622,95
16	364459,45	2266678,13
17	364635,69	2266624,94
18	364788,40	2266537,24
19	364799,95	2266530,68
20	364879,90	2266426,17
21	364881,53	2266424,04
22	364902,08	2266459,57
23	364931,90	2266528,05
24	364945,26	2266558,79
25	364974,94	2266644,00
26	365003,29	2266732,39
27	365009,72	2266752,43
28	365019,09	2266822,21
29	365026,67	2266881,57
30	365050,63	2266972,89
31	365069,36	2267009,49
32	365101,19	2267043,12
33	365108,78	2267087,08
34	365124,35	2267122,91
35	365111,12	2267163,67
36	365110,66	2267171,97
37	365112,47	2267205,10
38	365070,49	2267267,07
39	365061,01	2267281,08
40	365024,96	2267346,82
41	365013,93	2267392,73
42	365026,35	2267445,08

1	2	3
43	364993,01	2267524,81
44	364990,37	2267537,25
45	364990,36	2267537,30
46	364972,95	2267559,25
47	364937,92	2267672,06
48	364933,52	2267883,77
49	362865,32	2269101,18
1	361905,03	2268888,12

Приложение № 2
к постановлению Правительства
Кемеровской области – Кузбасса
от 24 июня 2025 г. № 375

Текстовое и графическое описание местоположения
границ лесного участка, включаемого в границы земель,
на которых расположены леса, указанные в пункте 3
части 1 статьи 114 Лесного кодекса
Российской Федерации

За начало границы контура лесного участка площадью 241,1555 га взята точка 1, от точки 1 до точки 1 в границы контура лесного участка входят выделы 23, 24, 27, 28, 29, 30, 31, 35, 36, 37, 38, 39, 40, 41, 47, 48 квартала 36 Шалымского участкового лесничества Таштагольского лесничества Кемеровской области – Кузбасса;

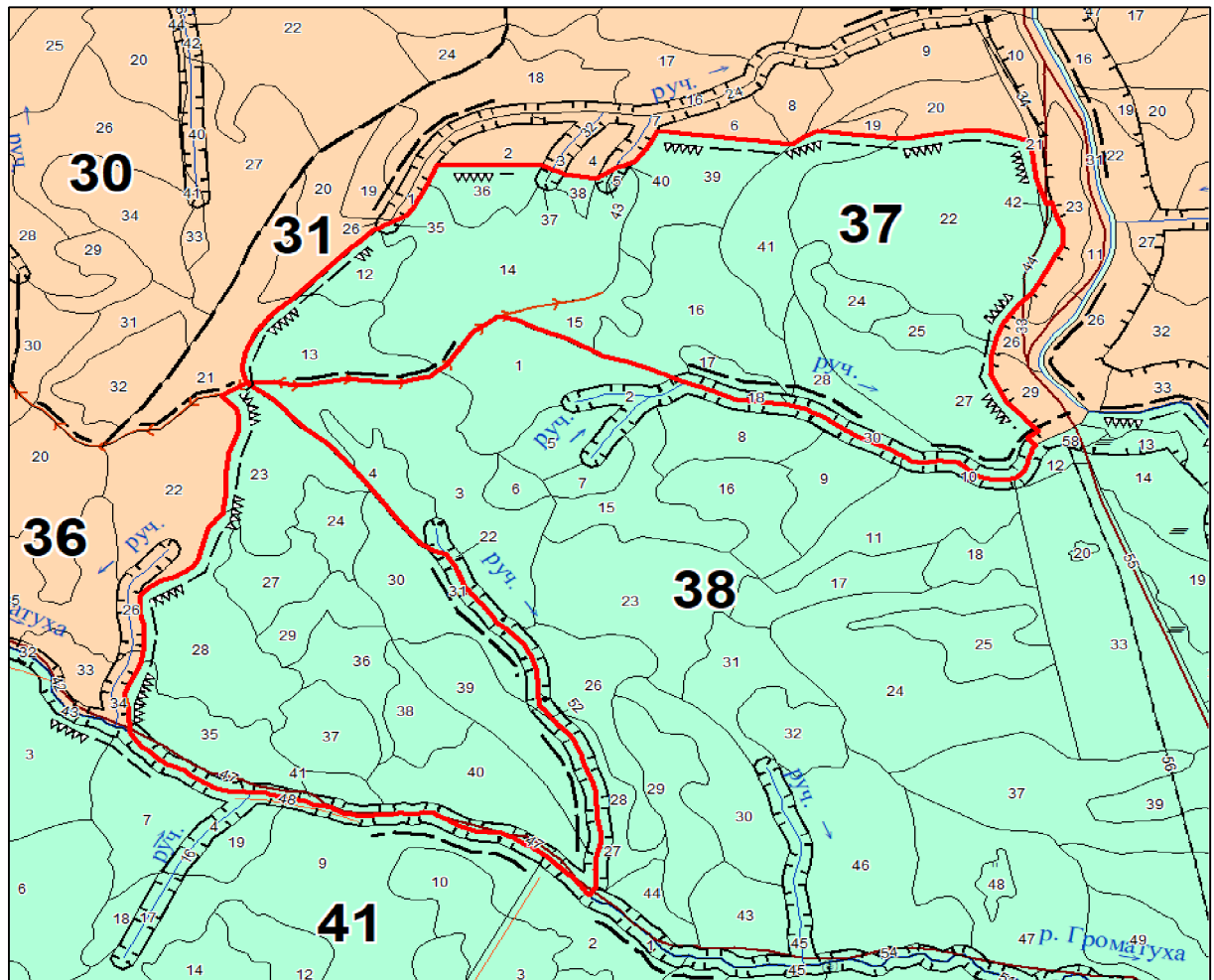
за начало границы контура лесного участка площадью 336,6909 га взята точка 1, от точки 1 до точки 1 в границы контура лесного участка входят выделы 5, 12, 13, 14, 15, 16, 17, 18, 22, 24, 25, 27, 28, 30, 35, 36, 37, 38, 39, 40, 41, 42, 43, 44 квартала 37 Шалымского участкового лесничества Таштагольского лесничества Кемеровской области – Кузбасса;

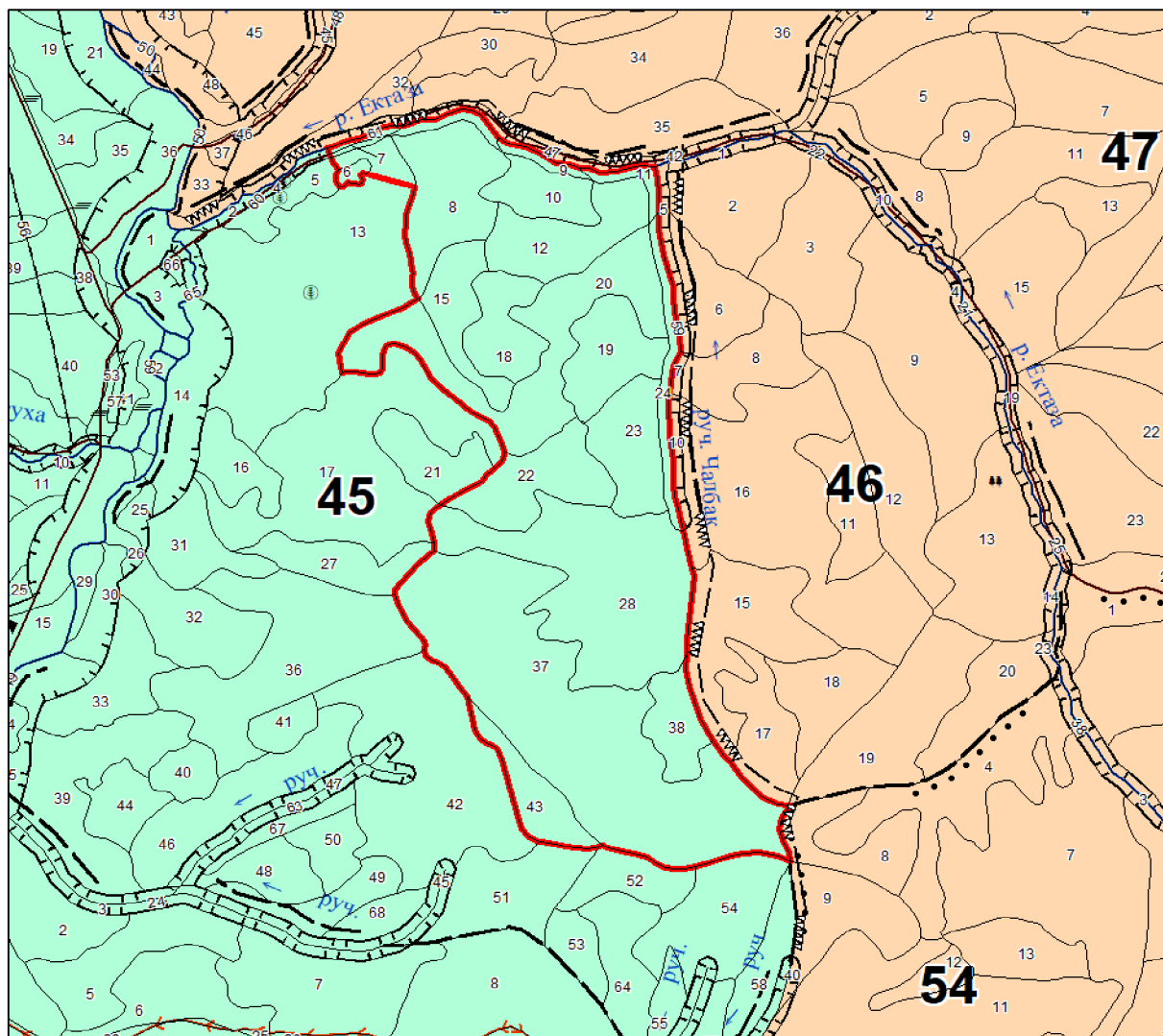
за начало границы контура лесного участка площадью 412,6578 га взята точка 1, от точки 1 до точки 1 в границы лесного участка входят выделы 6, 7, 8, 9, 10, 11, 12, 13, 15, 18, 19, 20, 22, 23, 24, 28, 37, 38, 43, 59, 61 квартала 45 Шалымского участкового лесничества Таштагольского лесничества Кемеровской области – Кузбасса.



КАРТА-СХЕМА (фрагмент)

разделения лесных выделов по целевому назначению и категориям
защитности лесов в связи с проектированием границ земель, на которых
расположены леса в зеленых зонах, Шалымского участкового лесничества
Таштагольского лесничества Кемеровской области – Кузбасса

Масштаб 1 : 50 000

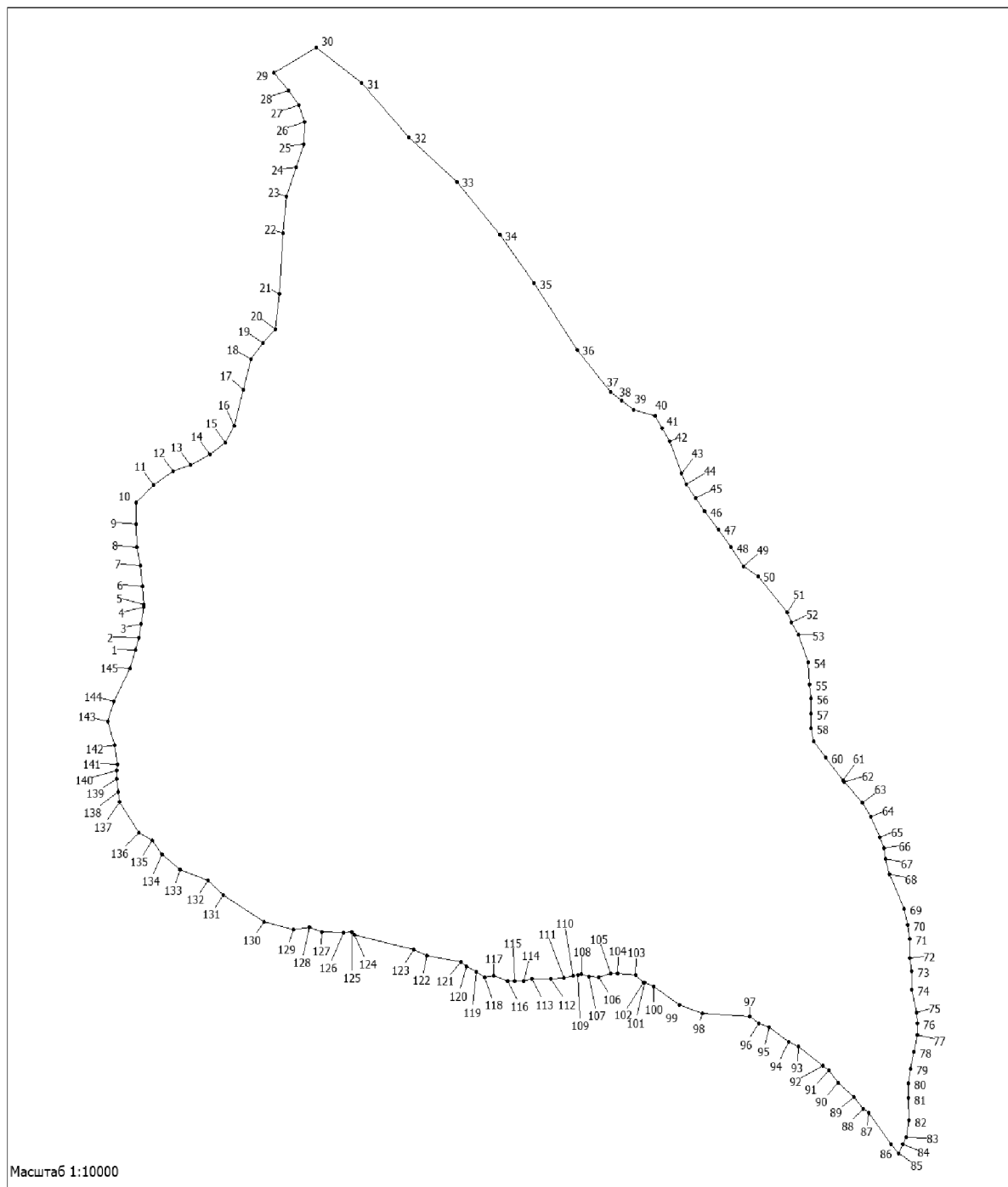




Условные обозначения	Наименование условных обозначений	Целевое назначение и категории защитных лесов
	Лесной участок площадью 990,5042 га, проектируемый с целью включения в границы земель, на которых расположены леса в зеленых зонах	Леса, расположенные в зеленых зонах
	Границы земель, на которых расположены леса в зеленых зонах	Эксплуатационные леса

План инструментальной съемки лесного участка площадью 241,1555 га,
проектируемого для включения в границы земель, на которых
расположены леса в зеленых зонах

Масштаб 1 : 10 000




Условные обозначения

1–145	№ поворотных точек
-------	--------------------

План инструментальной съемки лесного участка площадью 336,6909 га,
проектируемого для включения в границы земель, на которых
расположены леса в зеленых зонах

Масштаб 1 : 16 000

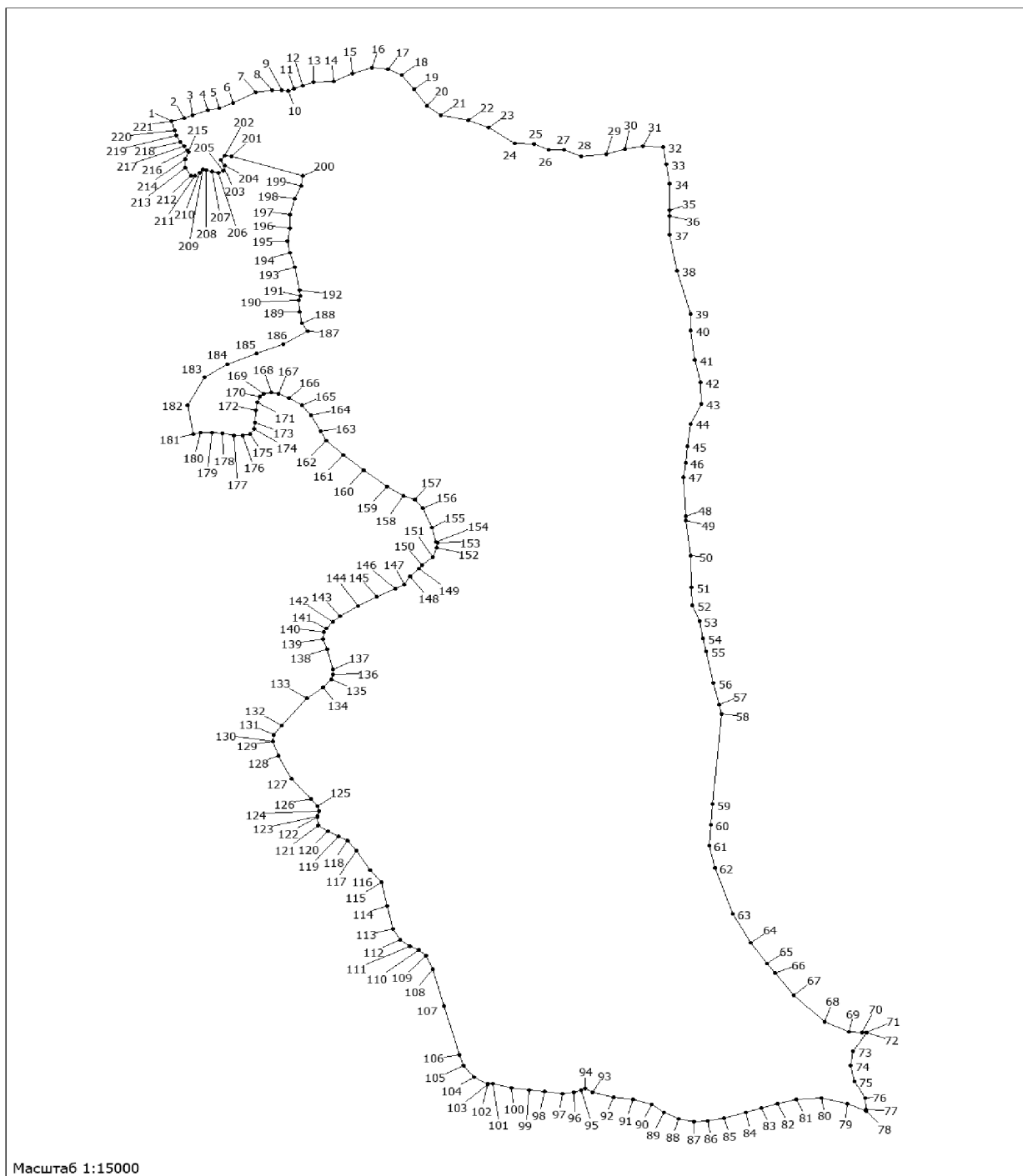


Условные обозначения

1–126	№ поворотных точек
-------	--------------------

План инструментальной съемки лесного участка площадью 412,6578 га,
проектируемого для включения в границы земель, на которых
расположены леса в зеленых зонах

Масштаб 1 : 15 000



Условные обозначения

1-221	№ поворотных точек
-------	--------------------

Обозначение характерных точек границ	Координаты, применяемые для ведения ЕГРН в Кемеровской области – Кузбассе (X,Y), – МСК-42, зона 2)	
1	2	3
Лесной участок площадью 241,1555 га		
1	364653,70	2270961,23
2	364680,19	2270970,29
3	364711,21	2270975,25
4	364748,19	2270981,18
5	364753,18	2270981,69
6	364793,46	2270977,61
7	364839,88	2270972,95
8	364880,84	2270965,00
9	364931,18	2270963,02
10	364978,69	2270962,99
11	365018,17	2271006,07
12	365048,54	2271052,94
13	365061,12	2271094,98
14	365085,47	2271143,20
15	365110,09	2271179,50
16	365148,40	2271202,65
17	365227,01	2271223,64
18	365295,26	2271242,93
19	365330,45	2271272,01
20	365361,14	2271302,45
21	365440,00	2271311,54
22	365574,08	2271320,24
23	365654,44	2271329,37
24	365719,58	2271353,08
25	365769,90	2271371,99
26	365819,09	2271372,99
27	365856,65	2271360,33
28	365888,52	2271334,14
29	365928,07	2271298,01
30	365982,82	2271401,45
31	365905,10	2271512,67
32	365785,46	2271627,48
33	365687,24	2271744,17
34	365569,26	2271849,03
35	365463,12	2271932,71
36	365316,54	2272036,97
37	365223,33	2272119,45

1	2	3
38	365204,46	2272145,53
39	365183,57	2272174,42
40	365170,48	2272227,40
41	365142,24	2272243,55
42	365114,03	2272262,95
43	365042,13	2272291,60
44	365018,49	2272303,39
45	364987,95	2272325,07
46	364959,57	2272347,92
47	364919,88	2272381,61
48	364880,24	2272412,02
49	364837,32	2272442,34
50	364816,50	2272477,61
51	364735,91	2272549,48
52	364713,39	2272560,11
53	364686,36	2272576,37
54	364625,67	2272599,60
55	364576,55	2272604,14
56	364546,41	2272606,89
57	364511,79	2272607,30
58	364480,61	2272606,66
59	364451,56	2272613,85
60	364416,38	2272642,14
61	364365,39	2272684,51
62	364361,31	2272688,44
63	364315,41	2272732,57
64	364285,98	2272753,07
65	364238,71	2272775,53
66	364215,11	2272785,17
67	364191,62	2272789,06
68	364158,04	2272798,48
69	364082,60	2272833,65
70	364046,72	2272841,81
71	364016,60	2272847,89
72	363974,19	2272848,16
73	363945,10	2272852,06
74	363903,85	2272853,40
75	363852,43	2272864,64
76	363830,09	2272866,40
77	363804,39	2272865,87
78	363766,77	2272857,31

1	2	3
79	363730,12	2272849,86
80	363696,83	2272844,78
81	363664,42	2272844,12
82	363615,37	2272846,38
83	363578,69	2272840,07
84	363563,81	2272831,49
85	363543,72	2272819,93
86	363563,87	2272801,85
87	363633,36	2272748,55
88	363640,86	2272734,58
89	363666,03	2272711,51
90	363699,54	2272672,70
91	363726,78	2272650,65
92	363736,91	2272636,35
93	363779,11	2272576,72
94	363788,61	2272552,39
95	363820,57	2272505,44
96	363828,71	2272479,19
97	363843,96	2272457,81
98	363851,10	2272342,83
99	363870,75	2272286,74
100	363911,05	2272223,86
101	363918,57	2272202,43
102	363919,95	2272198,54
103	363936,16	2272179,78
104	363939,57	2272135,30
105	363939,01	2272118,62
106	363930,70	2272089,45
107	363932,26	2272066,04
108	363938,13	2272048,39
109	363936,27	2272038,91
110	363934,14	2272028,20
111	363929,01	2272005,80
112	363927,50	2271972,36
113	363927,32	2271927,74
114	363923,21	2271907,65
115	363922,56	2271885,33
116	363922,93	2271867,56
117	363933,62	2271834,24
118	363931,88	2271812,02
119	363942,31	2271791,00

1	2	3
120	363953,98	2271767,86
121	363965,34	2271754,70
122	363977,87	2271671,02
123	363992,71	2271638,71
124	364024,68	2271494,86
125	364030,51	2271488,10
126	364029,62	2271467,93
127	364031,89	2271415,59
128	364040,52	2271385,35
129	364035,92	2271345,74
130	364052,27	2271275,40
131	364112,52	2271175,51
132	364145,21	2271136,78
133	364167,79	2271069,60
134	364201,89	2271025,22
135	364233,58	2271002,07
136	364250,54	2270970,00
137	364317,83	2270921,75
138	364338,93	2270919,34
139	364368,92	2270915,87
140	364386,58	2270914,86
141	364400,67	2270916,46
142	364443,51	2270909,73
143	364495,04	2270893,49
144	364540,03	2270909,08
145	364612,75	2270947,28
1	364653,70	2270961,23
Лесной участок площадью 336,6909 га		
1	366719,38	2271940,28
2	366741,37	2271980,88
3	366782,42	2272066,27
4	366822,68	2272092,86
5	366911,00	2272136,68
6	366933,75	2272146,93
7	366969,08	2272162,78
8	367024,42	2272190,23
9	367020,98	2272623,13
10	366976,82	2272712,85
11	366957,78	2272846,77
12	367004,01	2272923,53
13	367018,39	2272949,70

1	2	3
14	367039,29	2273003,57
15	367103,86	2273059,48
16	367145,48	2273082,52
17	367185,74	2273102,23
18	367120,52	2273655,23
19	367158,48	2273709,67
20	367185,12	2273760,67
21	367146,48	2274093,71
22	367147,22	2274139,48
23	367168,81	2274245,03
24	367183,29	2274365,67
25	367184,38	2274477,59
26	367165,96	2274550,09
27	367142,34	2274627,59
28	367133,69	2274640,57
29	367110,55	2274645,87
30	366955,99	2274670,11
31	366838,20	2274710,00
32	366848,54	2274729,93
33	366775,73	2274751,42
34	366724,07	2274771,99
35	366653,38	2274776,25
36	366462,92	2274677,82
37	366416,75	2274651,81
38	366350,87	2274586,69
39	366268,89	2274530,34
40	366206,83	2274501,75
41	366183,36	2274495,92
42	366121,84	2274480,63
43	366028,48	2274478,71
44	365899,72	2274538,72
45	365812,63	2274620,08
46	365754,51	2274678,11
47	365736,39	2274646,05
48	365720,88	2274630,48
49	365687,60	2274666,58
50	365677,97	2274657,24
51	365670,24	2274652,60
52	365652,59	2274645,54
53	365626,08	2274636,08
54	365598,30	2274628,82

1	2	3
55	365570,69	2274620,47
56	365558,59	2274610,20
57	365536,79	2274585,27
58	365528,36	2274562,80
59	365525,59	2274537,11
60	365526,12	2274511,53
61	365529,08	2274473,67
62	365535,23	2274447,01
63	365547,97	2274420,55
64	365569,86	2274386,43
65	365591,58	2274362,36
66	365606,49	2274337,06
67	365610,40	2274312,64
68	365612,16	2274280,35
69	365612,14	2274279,28
70	365611,63	2274252,44
71	365609,97	2274225,69
72	365606,01	2274198,80
73	365609,85	2274173,30
74	365614,85	2274148,90
75	365630,89	2274126,92
76	365638,04	2274113,75
77	365648,24	2274094,98
78	365654,06	2274085,06
79	365679,46	2274040,99
80	365700,48	2273996,79
81	365731,93	2273925,04
82	365775,83	2273852,32
83	365824,02	2273784,32
84	365843,68	2273747,93
85	365863,43	2273710,41
86	365872,08	2273669,40
87	365878,46	2273644,00
88	365882,98	2273626,09
89	365892,76	2273529,38
90	365904,76	2273431,48
91	365921,30	2273386,13
92	365945,86	2273329,83
93	365974,17	2273255,73
94	365985,98	2273221,44
95	366012,41	2273161,07

1	2	3
96	366053,35	2273067,56
97	366092,15	2272962,12
98	366112,16	2272878,25
99	366134,73	2272840,55
100	366142,53	2272827,60
101	366201,59	2272715,24
102	366245,97	2272606,24
103	366284,44	2272517,26
104	366301,12	2272439,71
105	366270,74	2272395,55
106	366226,16	2272335,96
107	366069,19	2272226,13
108	366044,75	2272193,22
109	366018,93	2272158,47
110	365984,18	2272016,61
111	366008,30	2271817,29
112	365978,82	2271673,41
113	365976,22	2271599,13
114	365981,61	2271569,83
115	365991,69	2271514,79
116	365982,82	2271401,45
117	366054,62	2271380,78
118	366134,85	2271395,86
119	366227,90	2271441,02
120	366291,13	2271485,54
121	366341,91	2271541,50
122	366343,53	2271540,49
123	366396,32	2271603,23
124	366498,65	2271704,58
125	366563,60	2271763,78
126	366712,22	2271927,05
1	366719,38	2271940,28
Лесной участок площадью 412,6578 га		
1	364568,77	2276632,75
2	364578,04	2276674,13
3	364587,50	2276700,05
4	364606,62	2276748,34
5	364613,64	2276781,89
6	364630,63	2276826,85
7	364670,39	2276896,80
8	364678,27	2276947,06

1	2	3
9	364676,51	2276979,32
10	364673,92	2276999,35
11	364682,46	2277016,26
12	364692,95	2277045,47
13	364705,59	2277077,94
14	364706,61	2277140,66
15	364736,13	2277199,15
16	364754,74	2277260,97
17	364750,13	2277311,48
18	364729,35	2277354,46
19	364679,77	2277391,43
20	364621,00	2277433,64
21	364589,42	2277476,41
22	364571,36	2277562,75
23	364544,75	2277627,32
24	364488,89	2277707,57
25	364487,64	2277768,98
26	364466,77	2277815,57
27	364465,81	2277862,55
28	364443,03	2277916,38
29	364452,22	2277994,31
30	364469,09	2278054,34
31	364478,88	2278108,73
32	364475,78	2278171,96
33	364415,84	2278183,39
34	364346,95	2278192,85
35	364253,21	2278192,41
36	364233,05	2278192,31
37	364166,13	2278192,76
38	364039,15	2278215,46
39	363888,15	2278257,61
40	363828,50	2278259,98
41	363725,13	2278272,27
42	363645,30	2278288,73
43	363569,30	2278292,68
44	363499,48	2278258,63
45	363420,05	2278249,83
46	363361,02	2278242,64
47	363311,90	2278236,70
48	363172,55	2278242,97
49	363157,43	2278244,62

1	2	3
50	363034,83	2278258,16
51	362922,64	2278261,35
52	362857,48	2278263,61
53	362802,83	2278285,98
54	362742,89	2278297,35
55	362696,76	2278306,85
56	362584,05	2278329,93
57	362506,94	2278348,28
58	362474,42	2278356,05
59	362156,38	2278326,65
60	362084,35	2278321,37
61	362011,48	2278316,02
62	361932,55	2278334,05
63	361768,80	2278389,65
64	361667,22	2278447,58
65	361593,12	2278497,33
66	361559,49	2278523,13
67	361482,26	2278582,36
68	361388,66	2278677,55
69	361352,21	2278753,19
70	361350,48	2278795,84
71	361349,99	2278807,70
72	361350,75	2278810,49
73	361283,60	2278767,35
74	361233,30	2278758,53
75	361176,70	2278770,99
76	361117,74	2278804,72
77	361077,55	2278807,55
78	361072,73	2278807,89
79	361099,17	2278748,80
80	361119,98	2278666,84
81	361113,46	2278589,44
82	361098,47	2278531,01
83	361084,07	2278479,97
84	361067,43	2278430,32
85	361046,74	2278362,22
86	361038,19	2278312,75
87	361036,13	2278270,04
88	361045,19	2278221,67
89	361066,74	2278175,76
90	361094,75	2278137,35

1	2	3
91	361113,61	2278078,14
92	361121,46	2278018,70
93	361138,27	2277951,35
94	361151,73	2277929,43
95	361146,80	2277915,25
96	361139,45	2277894,00
97	361132,85	2277857,09
98	361140,57	2277802,80
99	361147,51	2277752,17
100	361155,22	2277698,62
101	361169,71	2277637,86
102	361168,53	2277623,86
103	361167,68	2277623,25
104	361192,21	2277580,19
105	361234,09	2277547,20
106	361271,87	2277534,74
107	361442,83	2277486,00
108	361572,27	2277451,87
109	361622,72	2277430,82
110	361643,06	2277407,69
111	361655,39	2277379,98
112	361677,36	2277349,54
113	361716,80	2277327,53
114	361796,64	2277308,58
115	361880,64	2277290,15
116	361922,83	2277254,51
117	361992,81	2277213,27
118	362027,24	2277184,53
119	362044,02	2277155,44
120	362060,14	2277123,41
121	362082,06	2277093,69
122	362110,85	2277089,86
123	362113,95	2277090,71
124	362131,33	2277095,43
125	362149,84	2277089,93
126	362175,24	2277070,59
127	362247,16	2277008,04
128	362328,14	2276969,24
129	362378,05	2276949,50
130	362378,53	2276951,47
131	362401,64	2276952,69

1	2	3
132	362435,49	2276978,79
133	362531,72	2277058,45
134	362570,31	2277107,80
135	362595,91	2277133,71
136	362616,01	2277137,87
137	362632,44	2277137,45
138	362703,74	2277120,98
139	362739,10	2277109,01
140	362763,71	2277111,75
141	362777,76	2277118,00
142	362799,01	2277138,63
143	362819,43	2277162,19
144	362856,42	2277217,48
145	362888,82	2277276,41
146	362918,27	2277333,80
147	362933,41	2277360,99
148	362961,41	2277379,49
149	362988,49	2277407,68
150	363000,21	2277419,13
151	363029,51	2277451,97
152	363061,65	2277463,06
153	363078,55	2277466,97
154	363081,51	2277461,89
155	363131,81	2277449,46
156	363201,87	2277420,27
157	363230,77	2277395,46
158	363244,91	2277360,63
159	363277,38	2277308,26
160	363337,13	2277235,53
161	363389,95	2277172,37
162	363441,13	2277118,13
163	363473,58	2277101,61
164	363529,48	2277071,39
165	363563,70	2277042,21
166	363589,17	2277002,37
167	363604,79	2276969,09
168	363609,76	2276945,28
169	363604,99	2276922,78
170	363595,52	2276911,37
171	363574,79	2276901,23
172	363547,26	2276896,20

1	2	3
173	363504,69	2276896,06
174	363480,10	2276892,58
175	363463,94	2276879,54
176	363458,43	2276857,03
177	363458,27	2276827,89
178	363466,43	2276794,43
179	363468,60	2276760,87
180	363468,63	2276723,52
181	363462,35	2276701,74
182	363563,69	2276684,76
183	363663,49	2276738,07
184	363708,36	2276808,46
185	363747,85	2276900,25
186	363780,88	2276983,61
187	363827,30	2277058,98
188	363854,12	2277041,33
189	363893,97	2277033,89
190	363935,35	2277033,08
191	363952,00	2277036,85
192	363971,58	2277034,46
193	364053,40	2277018,97
194	364103,05	2277002,83
195	364144,99	2276997,25
196	364188,83	2277003,51
197	364237,08	2277004,50
198	364292,53	2277019,58
199	364339,30	2277039,84
200	364376,20	2277044,56
201	364442,45	2276821,04
202	364444,99	2276801,77
203	364431,33	2276787,55
204	364411,77	2276800,03
205	364393,62	2276796,45
206	364385,34	2276781,26
207	364391,31	2276759,89
208	364396,05	2276742,49
209	364397,36	2276731,58
210	364385,50	2276722,58
211	364374,88	2276707,06
212	364374,88	2276694,52
213	364403,24	2276676,03

1	2	3
214	364432,46	2276676,62
215	364458,93	2276687,34
216	364463,95	2276683,80
217	364478,29	2276673,75
218	364493,81	2276661,34
219	364517,60	2276648,76
220	364534,86	2276643,37
221	364568,78	2276632,81
1	364568,77	2276632,75