



ПРАВИТЕЛЬСТВО
КЕМЕРОВСКОЙ ОБЛАСТИ – КУЗБАССА

ПОСТАНОВЛЕНИЕ

от 11 декабря 2025 г. № 711
г. Кемерово

**Об изменении площадей и границ земель,
на которых расположены леса,
указанные в пунктах 3 и 4 части 1 статьи 114
Лесного кодекса Российской Федерации,
Кемеровского лесничества
Кемеровской области – Кузбасса**

В соответствии со статьей 82 Лесного кодекса Российской Федерации, постановлением Правительства Российской Федерации от 21.12.2019 № 1755 «Об утверждении Правил изменения границ земель, на которых располагаются леса, указанные в пунктах 3 и 4 части 1 статьи 114 Лесного кодекса Российской Федерации, и определения функциональных зон в лесах, расположенных в лесопарковых зонах», подпунктом 5-4 статьи 3 Закона Кемеровской области от 13.06.2007 № 75-ОЗ «О разграничении полномочий между органами государственной власти Кемеровской области – Кузбасса в сфере лесных отношений», на основании приказа Департамента лесного комплекса Кузбасса от 15.09.2025 № 01-06/1699 «Об утверждении проектной документации по изменению границ лесов, расположенных в зеленых и лесопарковых зонах Кемеровского лесничества Кемеровской области – Кузбасса» Правительство Кемеровской области – Кузбасса **п о с т а н о в л я е т**:

1. Исключить из границ земель, на которых расположены леса, указанные в пункте 4 части 1 статьи 114 Лесного кодекса Российской Федерации (далее – леса в лесопарковых зонах), Кемеровского лесничества Кемеровской области – Кузбасса лесной участок площадью 0,0091 га, расположенный в кварталах 15 (выдел 23), 18 (выдел 20) Елыкаевского урочища Елыкаевского участкового лесничества, включив его в границы земель, на которых расположены леса, указанные в пункте 3 части 1 статьи 114 Лесного кодекса Российской Федерации (далее – леса в зеленых зонах), в соответствии с приложением № 1 к настоящему постановлению.

2. Включить в границы земель, на которых расположены леса в лесопарковых зонах, Кемеровского лесничества Кемеровской области – Кузбасса лесной участок площадью 0,0091 га, расположенный в

квартале 174 (выдел 6) Кемеровского урочища Мазуровского участкового лесничества, исключив его из границ земель, на которых расположены леса в зеленых зонах, в соответствии с приложением № 2 к настоящему постановлению.

3. Министерству лесного комплекса и охотничьего хозяйства Кузбасса обеспечить в установленном порядке внесение сведений об изменении границ земель, на которых расположены леса в зеленых и лесопарковых зонах, Кемеровского лесничества Кемеровской области – Кузбасса в государственный лесной реестр.

4. Настоящее постановление подлежит опубликованию в сетевом издании «Электронный бюллетень Правительства Кемеровской области – Кузбасса».

5. Контроль за исполнением настоящего постановления возложить на заместителя Губернатора Кемеровской области – Кузбасса (по промышленности, транспорту и цифровизации) Старосвета Л.В.

Первый заместитель Губернатора
Кемеровской области – Кузбасса –
председатель Правительства
Кемеровской области – Кузбасса



А.А. Панов

Приложение № 1
к постановлению Правительства
Кемеровской области – Кузбасса
от 11 декабря 2025 г. № 711

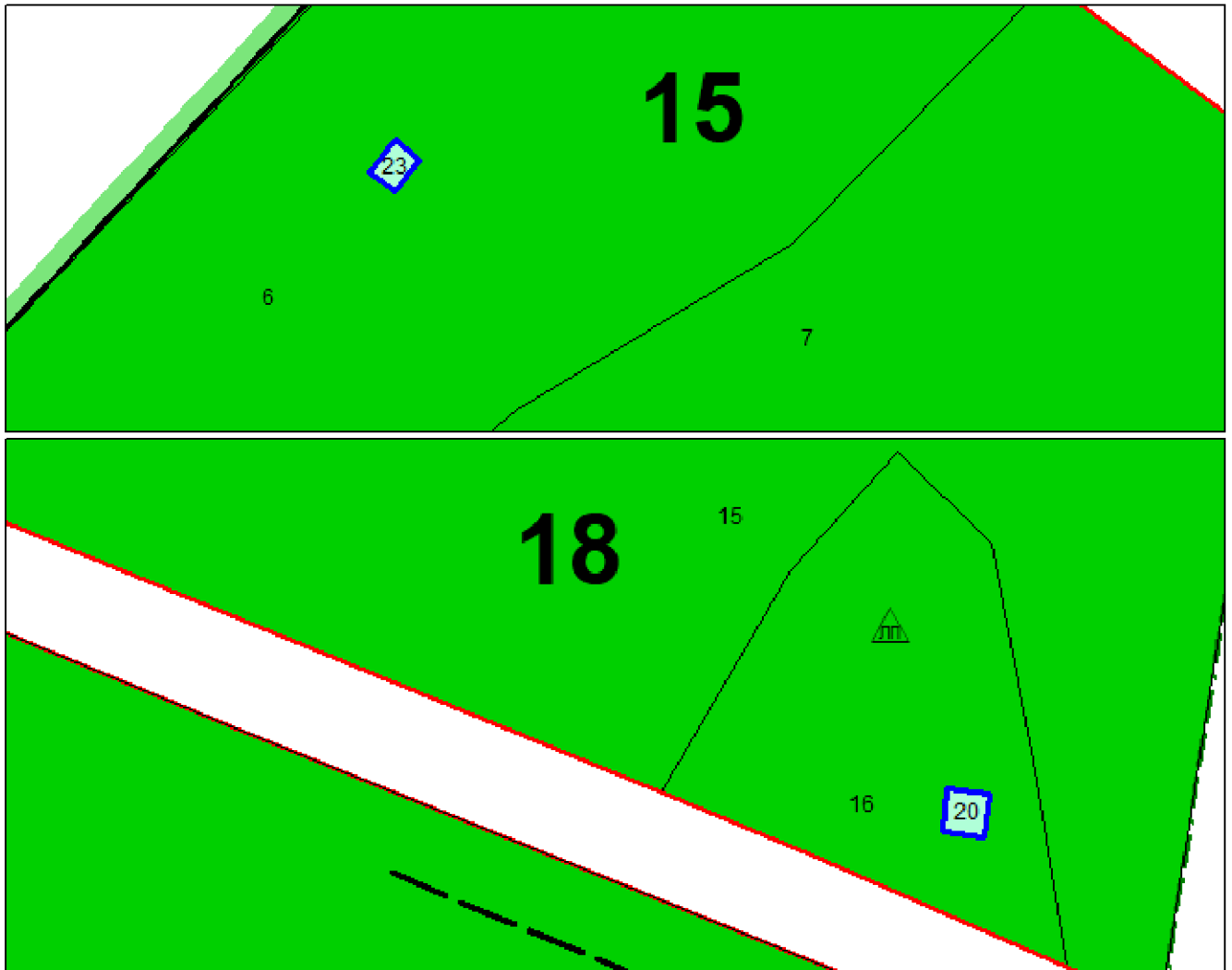
Текстовое и графическое описание местоположения границ лесного участка, исключаемого из границ земель, на которых расположены леса, указанные в пункте 4 части 1 статьи 114 Лесного кодекса Российской Федерации, и включаемого в границы земель, на которых расположены леса, указанные в пункте 3 части 1 статьи 114 Лесного кодекса Российской Федерации

За начало границы контура лесного участка площадью 0,0038 га взята точка 1, от точки 1 до точки 1 в границы лесного участка входит выдел 23 квартала 15 Елыкаевского урочища Елыкаевского участкового лесничества Кемеровского лесничества Кемеровской области – Кузбасса;

за начало границы контура лесного участка площадью 0,0053 га взята точка 1, от точки 1 до точки 1 в границы лесного участка входит выдел 20 квартала 18 Елыкаевского урочища Елыкаевского участкового лесничества Кемеровского лесничества Кемеровской области – Кузбасса.

Схема
 расположения и границы лесного фонда, проектируемого к исключению из
 границ земель, на которых расположены леса в лесопарковых зонах,
 Елькаевского урочища Елькаевского участкового лесничества
 Кемеровского лесничества Кемеровской области – Кузбасса,
 квартал 15 (выдел 23), квартал 18 (выдел 20),
 лесной участок общей площадью 0,0091 га

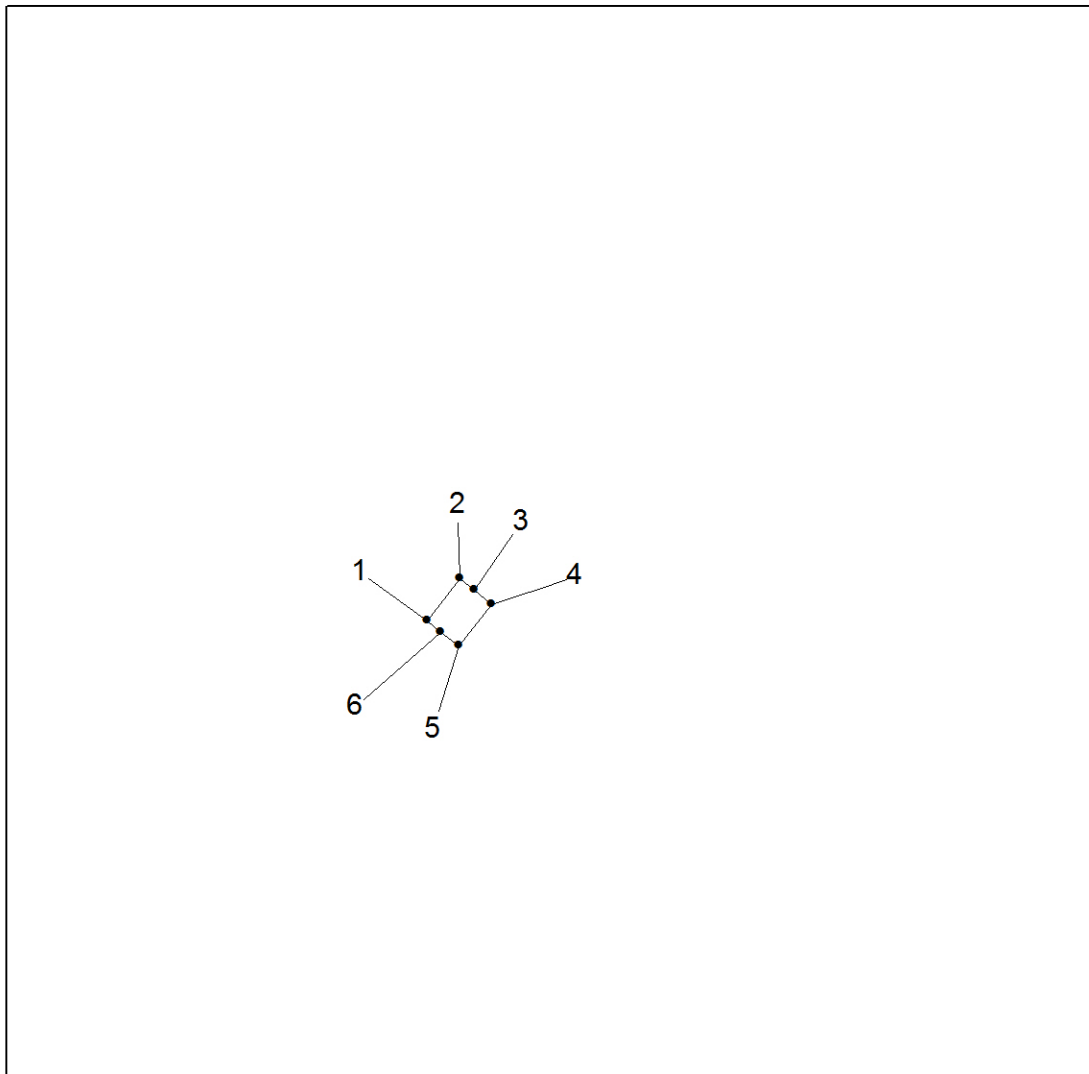
Масштаб 1 : 1200



Условные обозначения	Наименование условных обозначений	Целевое назначение и категории защитных лесов
	Лесной участок общей площадью 0,0091 га, проектируемый с целью исключения из границ земель, на которых расположены леса в лесопарковых зонах	
	Границы участковых лесничеств	

План инструментальной съемки контура лесного участка
площадью 0,0038 га, проектируемого к исключению из границ лесов,
расположенных в лесопарковых зонах

Масштаб 1 : 1000

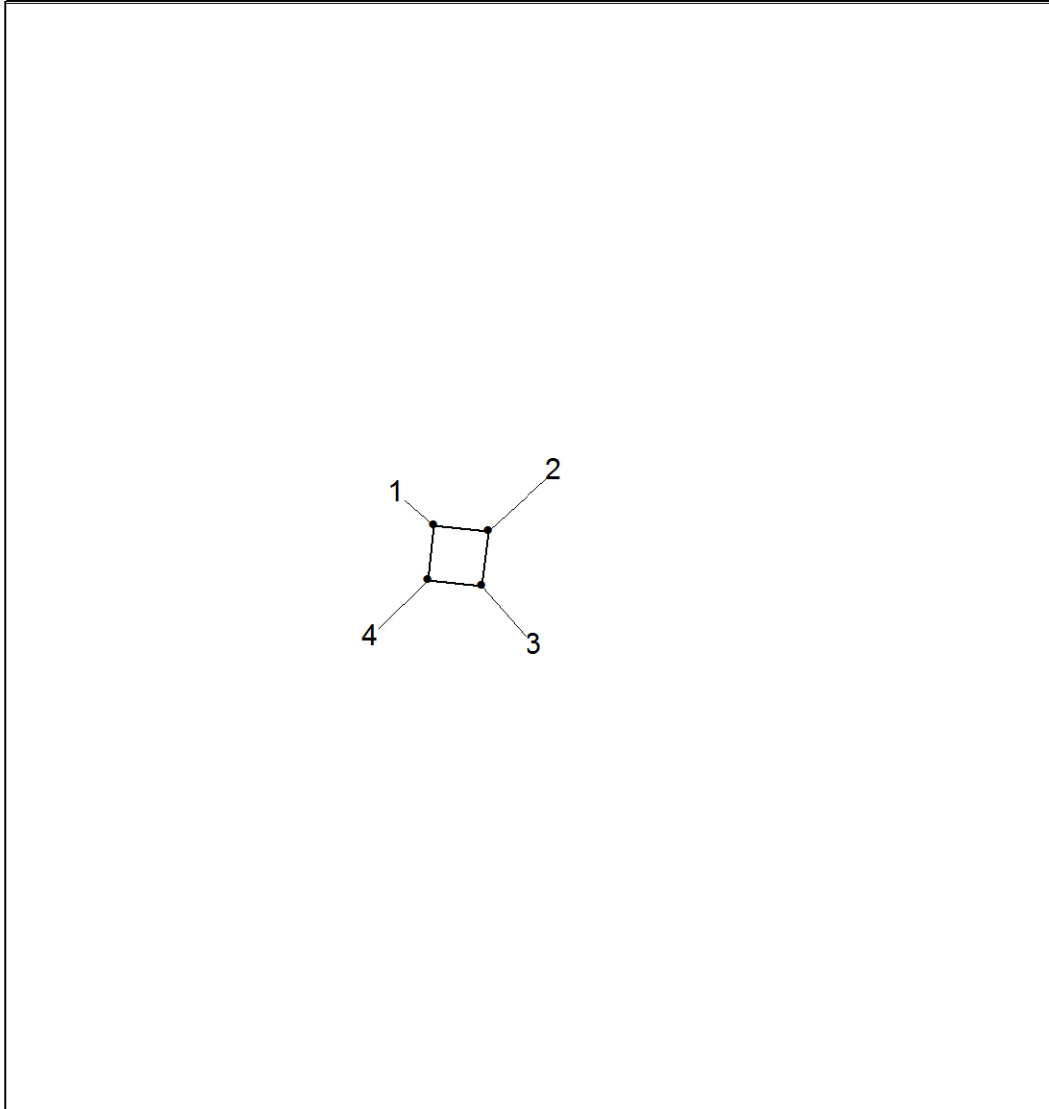


Условные обозначения:

1-6	№ поворотных точек
-----	--------------------

План инструментальной съемки контура лесного участка
площадью 0,0053 га, проектируемого к исключению из границ лесов,
расположенных в лесопарковых зонах

Масштаб 1 : 1000



Условные обозначения:

1-4	№ поворотных точек
-----	--------------------

Обозначение характерных точек границ	Координаты, применяемые для ведения ЕГРН в Кемеровской области – Кузбассе (X, Y), – МСК-42, зона 1	
Контур лесного участка площадью 0,0038 га		
1	626923,41	1347003,92
2	626929,04	1347008,26
3	626927,50	1347010,19
4	626925,66	1347012,51
5	626920,10	1347008,09
6	626921,96	1347005,75
1	626923,41	1347003,92
Контур лесного участка площадью 0,0053 га		
1	625437,41	1349497,93
2	625436,62	1349505,13
3	625429,38	1349504,22
4	625430,16	1349497,09
1	625437,41	1349497,93

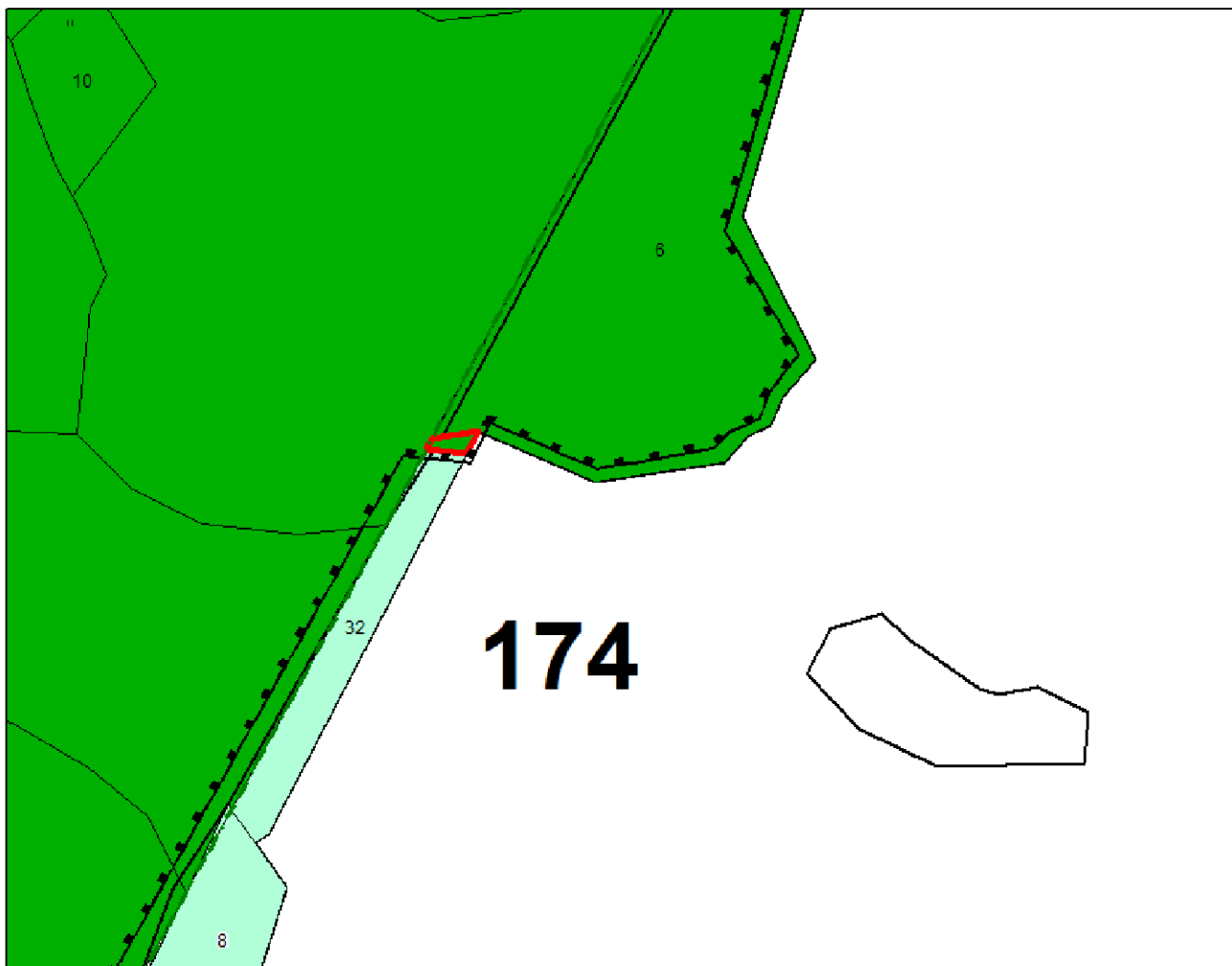
Приложение № 2
к постановлению Правительства
Кемеровской области – Кузбасса
от 11 декабря 2025 г. № 711




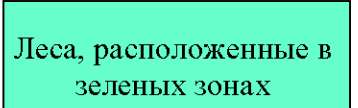
Текстовое и графическое описание местоположения границ лесного участка, исключаемого из границ земель, на которых расположены леса, указанные в пункте 3 части 1 статьи 114 Лесного кодекса Российской Федерации, и включаемого в границы земель, на которых расположены леса, указанные в пункте 4 части 1 статьи 114 Лесного кодекса Российской Федерации

За начало границы лесного участка площадью 0,0091 га взята точка 1, от точки 1 до точки 1 в границы лесного участка входит выдел 6 квартала 174 Кемеровского урочища Мазуровского участкового лесничества Кемеровского лесничества Кемеровской области – Кузбасса.

Схема
 расположения и границы лесного фонда, проектируемого к включению в
 границы земель, на которых расположены леса в лесопарковых зонах,
 Кемеровского урочища Мазуровского участкового лесничества
 Кемеровской области – Кузбасса,
 квартал 174 (выдел 6),
 лесной участок площадью 0,0091 га


Масштаб 1 : 10000



Условные обозначения	Наименование условных обозначений	Целевое назначение и категории защитных лесов
	Лесной участок площадью 0,0091 га, проектируемый с целью включения в границы земель, на которых расположены леса в лесопарковых зонах	 Леса, расположенные в лесопарковых зонах
	Границы лесов, расположенных в лесопарковых зонах	 Леса, расположенные в зеленых зонах

План инструментальной съемки лесного участка площадью 0,0091 га,
проектируемого для включения в границы лесов,
расположенных в лесопарковых зонах

Масштаб 1 : 1000



Условные обозначения:

1-4	№ поворотных точек
-----	--------------------

Обозначение характерных точек границ	Координаты, применяемые для ведения ЕГРН в Кемеровской области – Кузбассе (X, Y), – МСК-42, зона 1	
Лесной участок площадью 0,0091 га		
1	612940,75	1321080,82
2	612932,54	1321076,55
3	612934,09	1321062,28
4	612938,04	1321064,47
1	612940,75	1321080,82