



**УПРАВЛЕНИЕ ГОСУДАРСТВЕННОЙ ОХРАНЫ ОБЪЕКТОВ
КУЛЬТУРНОГО НАСЛЕДИЯ КИРОВСКОЙ ОБЛАСТИ**

РЕШЕНИЕ

20.05.2020

№ *4*

г. Киров

Об установлении границ защитной зоны объекта культурного наследия (памятника истории и культуры) народов Российской Федерации федерального значения «Дом, в котором в 1848 – 1855 гг. жил Салтыков-Щедрин Михаил Евграфович», расположенного по адресу: Кировская область, г. Киров, ул. Ленина, д. 93, на расстоянии, отличном от расстояний, предусмотренных пунктами 3 и 4 статьи 34.1 Федерального закона от 25.06.2002 № 73-ФЗ «Об объектах культурного наследия (памятниках истории и культуры) народов Российской Федерации»

В соответствии с пунктом 5 статьи 34.1 Федерального закона от 25.06.2002 № 73-ФЗ «Об объектах культурного наследия (памятниках истории и культуры) народов Российской Федерации», постановлением Правительства Российской Федерации от 14.12.2016 № 1357 «Об утверждении Положения о принятии региональным органом охраны объектов культурного наследия решения, предусматривающего установление границ защитной зоны объекта культурного наследия на расстоянии, отличном от расстояний, предусмотренных пунктами 3 и 4 статьи 34.1 Федерального закона «Об объектах культурного наследия (памятниках истории и культуры) народов Российской Федерации», на основании заключения государственной историко-культурной экспертизы с учетом историко-градостроительного и ландшафтного окружения такого объекта культурного наследия и о внесении изменений в Положение о государственной историко-культурной экспертизе», на основании проекта границ защитной зоны объекта культурного наследия (памятника истории и культуры) народов Российской Федерации

федерального значения «Дом, в котором в 1848 — 1855 гг. жил Салтыков-Щедрин Михаил Евграфович», расположенного по адресу: Кировская область, г. Киров, ул. Ленина, д. 93, на расстоянии, отличном от расстояний, предусмотренных пунктами 3 и 4 статьи 34.1 Федерального закона от 25.06.2002 № 73-ФЗ «Об объектах культурного наследия (памятниках истории и культуры) народов Российской Федерации», разработанного обществом с ограниченной ответственностью «Архипроект», и положительного заключения государственной историко-культурной экспертизы указанного проекта (акт государственной историко-культурной экспертизы от 31.01.2020) управление государственной охраны объектов культурного наследия Кировской области РЕШИЛО:

1. Установить границы защитной зоны объекта культурного наследия (памятника истории и культуры) народов Российской Федерации федерального значения «Дом, в котором в 1848 — 1855 гг. жил Салтыков-Щедрин Михаил Евграфович», расположенного по адресу: Кировская область, г. Киров, ул. Ленина, д. 93 (далее — Объект), на расстоянии, отличном от расстояний, предусмотренных пунктами 3 и 4 статьи 34.1 Федерального закона от 25.06.2002 № 73-ФЗ «Об объектах культурного наследия (памятниках истории и культуры) народов Российской Федерации», согласно приложению.

2. Опубликовать настоящее решение на официальном сайте управления государственной охраны объектов культурного наследия Кировской области, на «Официальном интернет-портале правовой информации» (<http://www.pravo.gov.ru>).

Начальник управления
государственной охраны
объектов культурного наследия
Кировской области



Приложение

УСТАНОВЛЕНЫ

решением управления
государственной охраны
объектов культурного наследия
Кировской области

от 20.06.2020 № 4

ГРАНИЦЫ

защитной зоны объекта культурного наследия (памятника истории и культуры) народов Российской Федерации федерального значения «Дом, в котором в 1848 – 1855 гг. жил Салтыков-Щедрин Михаил Евграфович», расположенного по адресу: Кировская область, г. Киров, ул. Ленина, д. 93, на расстоянии, отличном от расстояний, предусмотренных пунктами 3 и 4 статьи 34.1 Федерального закона от 25.06.2002 № 73-ФЗ «Об объектах культурного наследия (памятниках истории и культуры) народов Российской Федерации»

1. Границы защитной зоны Объекта на расстоянии, отличном от расстояний, предусмотренных пунктами 3 и 4 статьи 34.1 Федерального закона от 25.06.2002 № 73-ФЗ «Об объектах культурного наследия (памятниках истории и культуры) народов Российской Федерации» (далее — границы защитной зоны), включают в себя три участка.

1.1. Первый участок границ защитной зоны имеет следующие координаты характерных точек в системе координат «МСК-43».

№ п/п	Обозначение характерных точек первого участка границ защитной зоны	Координаты характерных точек первого участка границ защитной зоны в системе координат «МСК-43»		Метод определения координат характерной точки	Средняя квадратичная погрешность положения характерной точки
		X	Y		
1	1	583509.54	2199581.05	картографический метод	0,1 метра
2	2	583368.81	2199584.54	картографический метод	0,1 метра

№ п/п	Обозначение характерных точек первого участка границ защитной зоны	Координаты характерных точек первого участка границ защитной зоны в системе координат «МСК-43»		Метод определения координат характерной точки	Средняя квадратичная погрешность положения характерной точки
		X	Y		
3	3	583366.56	2199483.24	картографический метод	0,1 метра
4	4	583446.14	2199484.36	картографический метод	0,1 метра
5	5	583446.03	2199492.08	картографический метод	0,1 метра
6	6	583452.31	2199491.94	картографический метод	0,1 метра
7	7	583459.62	2199495.57	картографический метод	0,1 метра
8	8	583467.93	2199495.69	картографический метод	0,1 метра
9	9	583482.30	2199497.21	картографический метод	0,1 метра
10	10	583481.93	2199556.57	картографический метод	0,1 метра
11	11	583489.94	2199557.56	картографический метод	0,1 метра
12	12	583509.14	2199556.93	картографический метод	0,1 метра
13	1	583509.54	2199581.05	картографический метод	0,1 метра

1.2. Второй участок границ защитной зоны имеет следующие координаты характерных точек в системе координат «МСК-43».

№ п/п	Обозначение характерных точек второго участка границ защитной зоны	Координаты характерных точек второго участка границ защитной зоны в системе координат «МСК-43»		Метод определения координат характерной точки	Средняя квадратичная погрешность положения характерной точки
		X	Y		
1	13	583513.86	2199635.90	картографический метод	0,1 метра

№ п/п	Обозначение характерных точек второго участка границ защитной зоны	Координаты характерных точек второго участка границ защитной зоны в системе координат «МСК-43»		Метод определения координат характерной точки	Средняя квадратичная погрешность положения характерной точки
		X	Y		
2	14	583441.43	2199638.33	картографический метод	0,1 метра
3	15	583438.06	2199674.12	картографический метод	0,1 метра
4	16	583430.28	2199682.72	картографический метод	0,1 метра
5	17	583409.80	2199679.73	картографический метод	0,1 метра
6	18	583409.19	2199643.79	картографический метод	0,1 метра
7	19	583369.96	2199643.79	картографический метод	0,1 метра
8	20	583369.49	2199616.02	картографический метод	0,1 метра
9	21	583513.87	2199612.45	картографический метод	0,1 метра
10	13	583513.86	2199635.90	картографический метод	0,1 метра

1.3. Третий участок границ защитной зоны имеет следующие координаты характерных точек в системе координат «МСК-43».

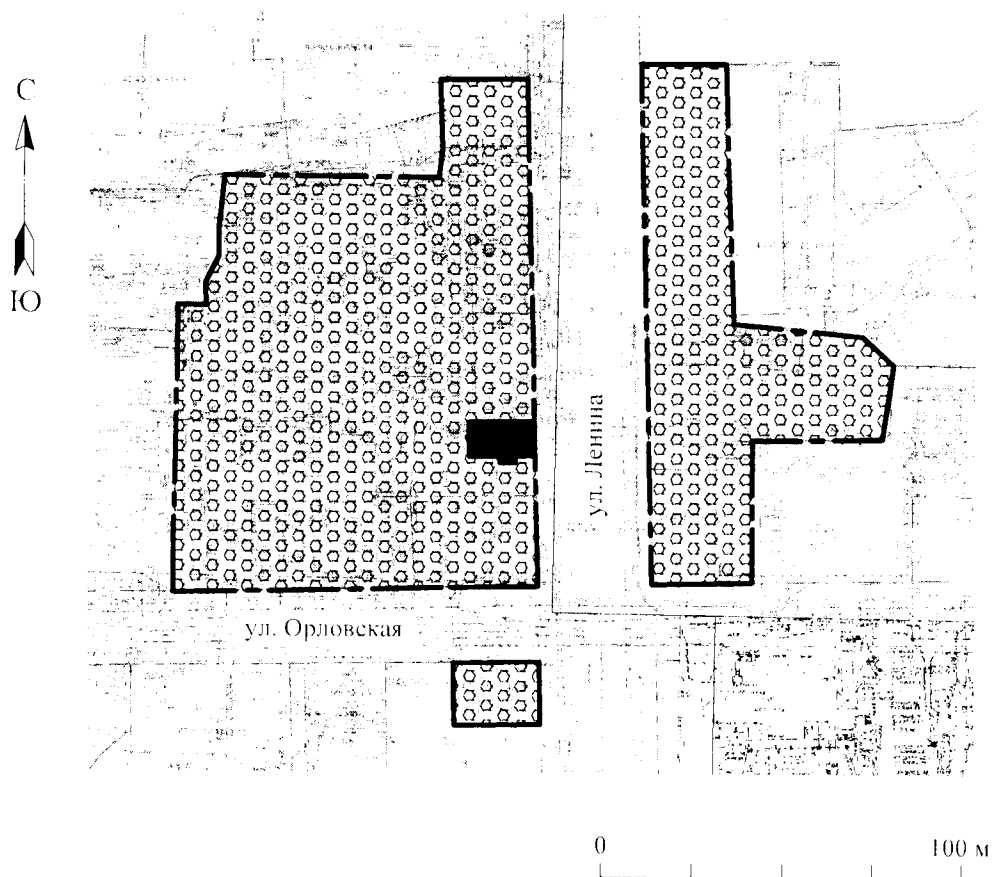
№ п/п	Обозначение характерных точек третьего участка границ защитной зоны	Координаты характерных точек третьего участка границ защитной зоны в системе координат «МСК-43»		Метод определения координат характерной точки	Средняя квадратичная погрешность положения характерной точки
		X	Y		
1	22	583347.76	2199585.14	картографический метод	0,1 метра
2	23	583330.16	2199585.42	картографический метод	0,1 метра
3	24	583329.78	2199561.48	картографический метод	0,1 метра

№ п/п	Обозначение характерных точек третьего участка границ защитной зоны	Координаты характерных точек третьего участка границ защитной зоны в системе координат «МСК-43»		Метод определения координат характерной точки	Средняя квадратичная погрешность положения характерной точки
		X	Y		
4	25	583347.31	2199561.06	картографический метод	0,1 метра
5	22	583347.76	2199585.14	картографический метод	0,1 метра




2. Графическое описание местоположения границ защитной зоны отражено в приложении.

Приложение
к защитной зоне

ГРАФИЧЕСКОЕ ОПИСАНИЕ
местоположения границ защитной зоны



Условные обозначения:

-  — Объект
-  — защитная зона Объекта
-  — границы защитной зоны