

## ИНСПЕКЦИЯ ПО ОХРАНЕ ОБЪЕКТОВ КУЛЬТУРНОГО НАСЛЕДИЯ КОСТРОМСКОЙ ОБЛАСТИ

### ПРИКАЗ

от « 2 » сентября 2021 года № 126

г. Кострома

**Об утверждении графического описания местоположения границ  
защитной зоны объекта культурного наследия регионального  
значения «Ансамбль Никольской церкви, XVIII – XX вв.: Церковь»,  
нач. XX в. (Костромская область, Красносельский район,  
с. Сидоровское) с перечнем координат характерных точек этих границ  
в системе координат, установленной для ведения Единого  
государственного реестра недвижимости, режима использования  
земель в границах защитной зоны объектов культурного наследия**

В соответствии со статьями 105, 106 Земельного кодекса Российской Федерации, абзацем 7 пункта 1 статьи 20.2 и статьей 34.1 Федерального закона от 25 июня 2002 года № 73-ФЗ «Об объектах культурного наследия (памятниках истории и культуры) народов Российской Федерации», Положением об инспекции по охране объектов культурного наследия Костромской области, утвержденным постановлением губернатора Костромской области от 16 ноября 2015 года № 206 «Об инспекции по охране объектов культурного наследия Костромской области»,

#### ПРИКАЗЫВАЮ:

1. Утвердить графическое описание местоположения границ защитной зоны объекта культурного наследия регионального значения «Ансамбль Никольской церкви, XVIII – XX вв.: Церковь», нач. XX в. (адрес в соответствии с актом о постановке на государственную охрану: Костромская область, Красносельский район, село Сидоровское; адрес в соответствии с Федеральной информационной адресной системой: Костромская область, муниципальный район Красносельский, сельское поселение Сидоровское, село Сидоровское, площадь Сыромятникова, дом 22 а) с перечнем координат характерных точек этих границ в системе

координат, установленной для ведения Единого государственного реестра недвижимости, режима использования земель в границах защитной зоны объектов культурного наследия.

2. Отделу учета и использования объектов культурного наследия инспекции направить графическое описание местоположения границ защитных зон указанного объекта культурного наследия с перечнем координат характерных точек этих границ в системе координат, установленной для ведения Единого государственного реестра недвижимости, в филиал ФГБУ «ФКП Росреестра» по Костромской области.

3. Настоящий приказ вступает в силу со дня его официального опубликования.

Начальник инспекции

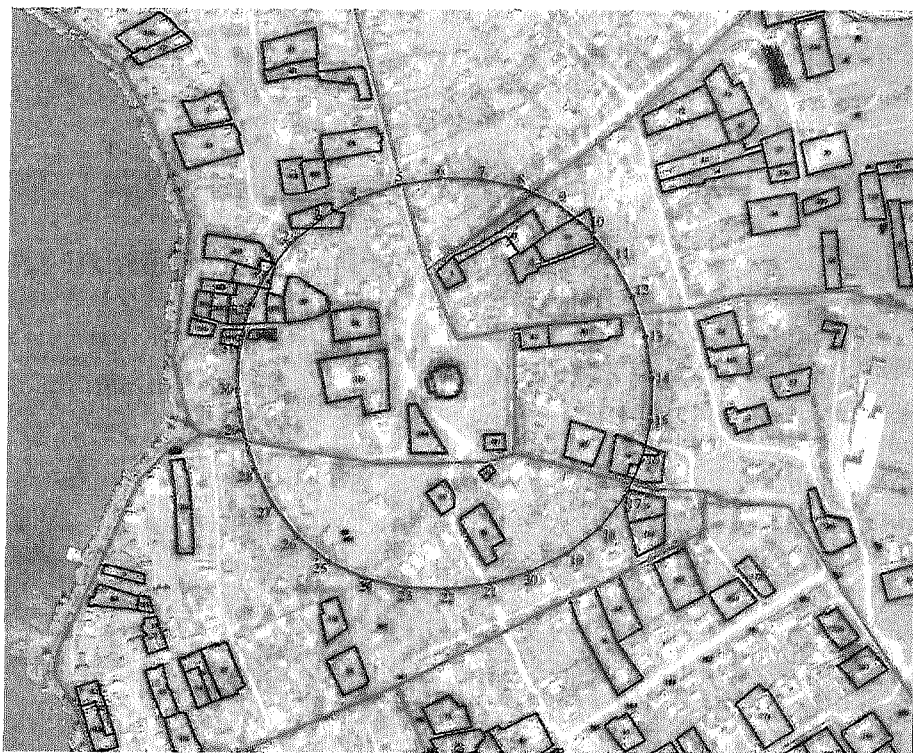


С.Е. Голикова

Приложение  
к приказу инспекции по охране  
объектов культурного наследия  
Костромской области  
от « 2 » сентября 2021 года № 126








Описание местоположения границ защитной зоны объекта культурного наследия регионального значения «Ансамбль Никольской церкви, XVIII - XX вв.: Церковь», нач. XX в. (Костромская область, Красносельский район, село Сидоровское)

1. Графическое описание местоположения границ защитной зоны объекта культурного наследия



Масштаб 1:5000

Используемые условные знаки и обозначения :

-  1 - характерная точка контура, сведения о которой позволяют однозначно определить её на местности
-  - вновь образованная часть контура, сведения о которой достаточны для определения её местоположения
-  - существующая часть контура, имеющиеся в ВГРН сведения о которой достаточны для определения её местоположения
-  1 - обозначение земельного участка
-  - граница кадастрового деления
-  44:32:020217 - обозначение кадастрового квартала
-  - обозначение контура объекта культурного наследия, для которой образована защитная зона

Площадь земельного участка в границах защитной зоны объекта культурного наследия 147697 м<sup>2</sup>, средняя квадратическая погрешность площади 135 м<sup>2</sup>.

2. Координаты характерных (поворотных) точек границ защитной зоны объекта культурного наследия.

Обозначение характерной точки	Координаты характерных точек в местной системе координат (МСК-44) г. Кострома		Метод определения	Средняя квадратическая погрешность положения характерной точки (Mt), м
	Координата X	Координата Y		
1	255561,85	1229969,23	Картометрический	1.00
2	255594,37	1229995,01	Картометрический	1.00
3	255621,31	1230027,66	Картометрический	1.00
4	255642,16	1230065,45	Картометрический	1.00
5	255656,41	1230106,67	Картометрический	1.00
6	255663,57	1230149,58	Картометрический	1.00
7	255663,13	1230192,46	Картометрический	1.00
8	255654,58	1230233,60	Картометрический	1.00
9	255637,43	1230271,26	Картометрический	1.00
10	255611,57	1230303,93	Картометрический	1.00
11	255578,45	1230330,91	Картометрический	1.00
12	255539,93	1230351,73	Картометрический	1.00
13	255497,87	1230365,89	Картометрический	1.00
14	255454,11	1230372,92	Картометрический	1.00
15	255410,52	1230372,32	Картометрический	1.00
16	255368,94	1230363,60	Картометрический	1.00
17	255331,23	1230346,29	Картометрический	1.00
18	255299,00	1230320,29	Картометрический	1.00
19	255272,83	1230287,04	Картометрический	1.00
20	255253,07	1230248,41	Картометрический	1.00
21	255240,06	1230206,24	Картометрический	1.00
22	255234,16	1230162,37	Картометрический	1.00
23	255235,69	1230118,64	Картометрический	1.00
24	255245,00	1230076,92	Картометрический	1.00
25	255262,45	1230039,03	Картометрический	1.00
26	255288,02	1230006,59	Картометрический	1.00
27	255320,37	1229980,19	Картометрический	1.00
28	255357,79	1229960,21	Картометрический	1.00
29	255398,61	1229947,01	Картометрический	1.00
30	255441,12	1229940,95	Картометрический	1.00
31	255483,62	1229942,39	Картометрический	1.00
32	255524,43	1229951,70	Картометрический	1.00

3. Режим использования земельного участка в границах защитной зоны объекта культурного наследия.

В границах защитной зоны объекта культурного наследия запрещается строительство объектов капитального строительства и их реконструкция, связанная с изменением их параметров (высоты, количества этажей, площади), за исключением строительства и реконструкции линейных объектов.