



**ДЕПАРТАМЕНТ  
ИМУЩЕСТВЕННЫХ И ЗЕМЕЛЬНЫХ ОТНОШЕНИЙ  
КОСТРОМСКОЙ ОБЛАСТИ**

**ПРИКАЗ**

от «25» октября 2024 года № 143-од

г. Кострома

**Об установлении охранных зон газопроводов  
газораспределительных сетей**

В соответствии с подпунктом 1 пункта 2 статьи 56, статьями 105, 106 Земельного кодекса Российской Федерации, постановлением Правительства Российской Федерации от 20 ноября 2000 года № 878 «Об утверждении Правил охраны газораспределительных сетей», Законом Костромской области от 18 июля 2002 года № 68-ЗКО «О разграничении полномочий между органами государственной власти Костромской области в сфере регулирования земельных отношений», постановлением губернатора Костромской области от 29 мая 2015 года № 96 «О департаменте имущественных и земельных отношений Костромской области», на основании обращения ООО «Газпром газораспределение Кострома»,

**ПРИКАЗЫВАЮ:**

1. Установить охранные зоны газопроводов газораспределительных сетей, находящихся в собственности общества с ограниченной ответственностью «Газпром газораспределение Кострома», перечень которых определен в приложении № 1 к настоящему приказу, в границах, сведения о которых содержатся в приложениях №№ 2 – 21 к настоящему приказу.

2. Наложить ограничения (обременения) на расположенные в охранных зонах газопроводов газораспределительных сетей земельные участки, определив условия их использования в соответствии с Правилами охраны газораспределительных сетей, утвержденными постановлением Правительства Российской Федерации от 20 ноября 2000 года № 878 «Об утверждении Правил охраны газораспределительных сетей».

3. Убытки, причиненные в связи с установлением охранной зоны газопровода газораспределительной сети, возмещает собственник такого сооружения в сроки, указанные в пункте 13 статьи 57.1 Земельного кодекса Российской Федерации.

4. Настоящий приказ вступает в силу со дня его официального опубликования.

Директор департамента

A handwritten signature in black ink, appearing to read 'Иванова' (Ivanova), written in a cursive style.

М.А. Иванова

## Приложение № 1

к приказу департамента  
имущественных и земельных  
отношений  
Костромской области  
от «25» октября 2024 года № 143-од

### ПЕРЕЧЕНЬ

газопроводов газораспределительных сетей, в связи с размещением  
которых устанавливаются охранные зоны

№ п/п	Назначение объекта (вид)	Наименование объекта	Кадастровый номер объекта	Местоположение объекта
1	2	3	4	5
1	Сооружения трубопроводного транспорта	Газопровод-ввод к жилым домам по адресу: Костромская область, Костромской район, д. Ивакино, д. 9а, д. 14, д. 33, д. 40, д. 42, д. 45, д. 46А, д. 61, д. 67а, д. 79, д. 84, д. 88, д. в 5м юго- восток от д. 48, дом на земельном участке 44:07:090504:193	44:07:000000:3616	Костромская область, Костромской р-н, д. Ивакино, д. 9а, д. 14, д. 33, д. 40, д. 42, д. 45, д. 46А, д. 61, д. 67а, д. 79, д. 84, д. 88, д. в 5 м юго- восток от д. 48, дом на земельном участке 44:07:090504:193
2	Сооружения трубопроводного транспорта	Газопровод-ввод к жилому дому по адресу: Костромская область, Красносельский район, пгт Красное-на-Волге, ул. Островского, д. № 7	44:08:090204:272	Костромская область, Красносельский р-н, пгт Красное-на-Волге, д. 7
3	Сооружения трубопроводного транспорта	Газопровод-ввод к жилому дому по адресу: Костромская область, Красносельский район, пгт Красное-на-Волге, ул. Строительная, д. № 3	44:08:090105:532	Костромская область, Красносельский р-н, пгт Красное-на-Волге, ул. Строительная, д. 3
4	Сооружения трубопроводного транспорта	Газопровод-ввод к жилому дому по адресу: Костромская область, Красносельский район, д. Боровиково, ул. Турыгинская, д. 11	44:08:010201:901	Костромская область, Красносельский р-н, д. Боровиково, ул. Турыгинская, д. 11
5	Сооружения трубопроводного транспорта	Газопровод-ввод к жилому дому по адресу: Костромская область, Красносельский район, пгт Красное-на-Волге, ул. К.Маркса, д. № 14	44:08:090309:324	Костромская область, Красносельский р-н, пгт Красное-на-Волге, ул. К. Маркса, д. 14

1	2	3	4	5
6	Сооружения трубопроводного транспорта	Газопровод-ввод к жилому дому по адресу: Костромская область, Костромской район, д. Ивакино, ул. Клубничная, уч. 17, д. 19, уч. 21, д. 23, д. 25.	44:07:090504:471	Костромская область, Костромской р-н, д. Ивакино, ул. Клубничная, уч. 17, д. 19, уч. 21, д. 23, д. 25
7	Сооружения трубопроводного транспорта	Газопровод-ввод к жилому дому по адресу: Костромская область, Галичский район, г. Галич, ул. Олега Смирнова, д. 4	44:26:050501:360	Российская Федерация, Костромская область, Галичский р-н, г. Галич, ул. Олега Смирнова, д. 4
8	Сооружения трубопроводного транспорта	Газопровод-ввод к жилому дому по адресу: Костромская область, Галичский район, г. Галич, ул. Андрея Игнатъева, д. 9	44:26:050501:359	Российская Федерация, Костромская область, Галичский р-н, г. Галич, ул. Андрея Игнатъева, д. 9
9	Сооружения трубопроводного транспорта	Газопроводы-вводы к жилым домам по адресу: Костромская область, Галичский район, город Галич, улица Андрея Игнатъева, дома № 3, № 15	44:26:050501:358	Российская Федерация, Костромская область, Галичский р-н, г. Галич, ул. Андрея Игнатъева, д. 3, д. 15
10	Сооружения трубопроводного транспорта	Газопровод-ввод к жилому дому по адресу: Костромская область, Красносельский район, д. Прискоково, д. 12	44:08:051601:340	Костромская область, Красносельский р-н, д. Прискоково, д. 12
11	Сооружения трубопроводного транспорта	Газопровод-ввод к жилому по адресу: Костромская область, Красносельский район, д. Боровиково, ул. Центральная, д. 34В	44:08:010201:904	Костромская область, Красносельский р-н, д. Боровиково, ул. Центральная, д. 34В
12	Сооружения трубопроводного транспорта	Газопровод-ввод к жилому дому по адресу: Костромская область, Красносельский район, с. Здемирово, ул. Ювелирная, д. № 14	44:08:040308:635	Костромская область, Красносельский р-н, с. Здемирово, ул. Ювелирная, д. 14
13	Сооружения трубопроводного транспорта	Газопровод-ввод к жилому дому по адресу: Костромская область, Красносельский район, п. Молодежный, ул. Хвойная, д. 14	44:08:013503:388	Костромская область, Красносельский р-н, п. Молодежный, ул. Хвойная, д. 14
14	Сооружения трубопроводного транспорта	Газопровод-ввод к индивидуальному жилому дому по адресу: Костромская обл., Красносельский р-н, д. Косевское, д. 47	44:08:081001:645	Костромская область, Красносельский р-н, д. Косевское, д. 47

1	2	3	4	5
15	Сооружения трубопроводного транспорта	Газопровод-ввод к жилому дому № 11 по ул. Пляжная в д. Слободищево Красносельского района Костромской области	44:08:000000:1869	Костромская область, Красносельский р-н, д. Слободищево, ул. Пляжная, газопровод-ввод к жилому дому № 11
16	Сооружения трубопроводного транспорта	Газопровод-ввод к жилому дому № 7 в д. Дурасово Красносельского района Костромской области.	44:08:080301:418	Костромская область, Красносельский р-н, д. Дурасово, к жилому дому № 7
17	Сооружения трубопроводного транспорта	Газопровод-ввод к индивидуальному жилому дому по адресу: 157934, Костромская обл., Красносельский р-н, д. Синцово, ул. Центральная, дом № 20, кв. 1	44:08:073403:223	Костромская область, Красносельский р-н, д. Синцово, ул. Центральная, д. 20, кв. 1
18	Сооружения трубопроводного транспорта	Газопровод-ввод к жилому дому по адресу: Костромская область, Костромской район, д. Слободка, д. № 8А	44:07:022001:189	Костромская область, Костромской р-н, д. Слободка, д. 8а
19	Сооружения трубопроводного транспорта	Газопровод-ввод к жилым домам по адресу: Костромская область, Костромской район, д. Константиново, д. № 3, № 7	44:07:060401:236	Костромская область, Костромской район, д. Константиново, д. № 3, № 7
20	Сооружения трубопроводного транспорта	Газопровод-ввод к жилому дому по адресу: Костромская область, Костромской район, д. Средняя, ул. Центральная, д. б/н (кад. № 3.У. 44:07:110101:6)	44:07:110101:833	Костромская область, Костромской район, д. Средняя, ул. Центральная, д. б/н (кад. № 3.У. 44:07:110101:6)

## Приложение № 2

к приказу департамента  
имущественных и земельных  
отношений  
Костромской области  
от «25» октября 2024 года № 143-од

## СВЕДЕНИЯ

о границах охранной зоны сооружения трубопроводного транспорта,  
имеющего местоположение: Костромская область, Костромской р-н,  
д. Ивакино, д. 9а, д. 14, д. 33, д. 40, д. 42, д. 45, д. 46А, д. 61, д. 67а, д. 79,  
д. 84, д. 88, д. в 5м юго-восток от д. 48, дом на земельном участке  
44:07:090504:193

Обозначение характерных точек границ	Координаты, м	
	X	Y
1	2	3
1	280072.67	1212620.88
2	280073.67	1212620.61
3	280074.31	1212620.02
4	280083.61	1212606.63
5	280088.02	1212610.39
6	280096.77	1212617.50
7	280097.03	1212617.68
8	280098.03	1212617.95
9	280099.03	1212617.68
10	280099.66	1212617.11
11	280103.61	1212611.59
12	280100.35	1212609.27
13	280097.64	1212613.06
14	280092.15	1212608.60
15	280098.36	1212601.51
16	280095.34	1212598.87
17	280089.08	1212606.04
18	280084.52	1212602.14
19	280071.71	1212591.33
20	280059.53	1212581.43
21	280047.59	1212571.55
22	280046.28	1212570.48
23	280028.38	1212554.57
24	280028.10	1212554.36
25	280014.35	1212545.91

Обозначение характерных точек границ	Координаты, м	
	X	Y
1	2	3
26	280007.84	1212541.96
27	279998.53	1212537.21
28	279996.71	1212540.77
29	280005.95	1212545.49
30	280012.27	1212549.33
31	280025.85	1212557.67
32	280042.14	1212572.15
33	280029.16	1212586.48
34	280032.12	1212589.16
35	280045.19	1212574.75
36	280057.00	1212584.53
37	280069.17	1212594.42
38	280080.55	1212604.02
39	280072.05	1212616.26
40	280069.86	1212615.06
41	280067.94	1212618.56
42	280071.71	1212620.63
1	280072.67	1212620.88
43	280121.58	1212650.98
44	280119.40	1212654.34
45	280115.94	1212652.10
46	280118.12	1212648.74
43	280121.58	1212650.98

1	2	3
47	280143.47	1212703.35
48	280142.82	1212703.24
49	280129.37	1212698.61
50	280124.18	1212696.84
51	280123.82	1212696.68
52	280115.60	1212691.19
53	280110.59	1212687.86
54	280107.74	1212686.09
55	280108.01	1212685.09
56	280108.60	1212684.17
57	280109.28	1212683.52
58	280110.28	1212683.25
59	280111.28	1212683.52
60	280117.82	1212687.87
61	280125.71	1212693.14
62	280130.66	1212694.83
63	280142.76	1212698.99
64	280145.28	1212699.78
65	280145.55	1212700.78
66	280145.45	1212701.63
67	280145.20	1212702.35
68	280144.47	1212703.08
47	280143.47	1212703.35
69	279816.16	1212697.52
70	279812.36	1212696.26
71	279813.85	1212691.77
72	279817.65	1212693.03
69	279816.16	1212697.52
73	280016.83	1212708.77
74	280013.69	1212706.29
75	280020.92	1212697.17
76	280024.06	1212699.65
73	280016.83	1212708.77
77	280003.30	1212855.70
78	279999.50	1212854.44
79	280000.33	1212851.97
80	279993.41	1212849.81
81	279988.83	1212848.35
82	279978.16	1212843.81
83	279965.19	1212838.17

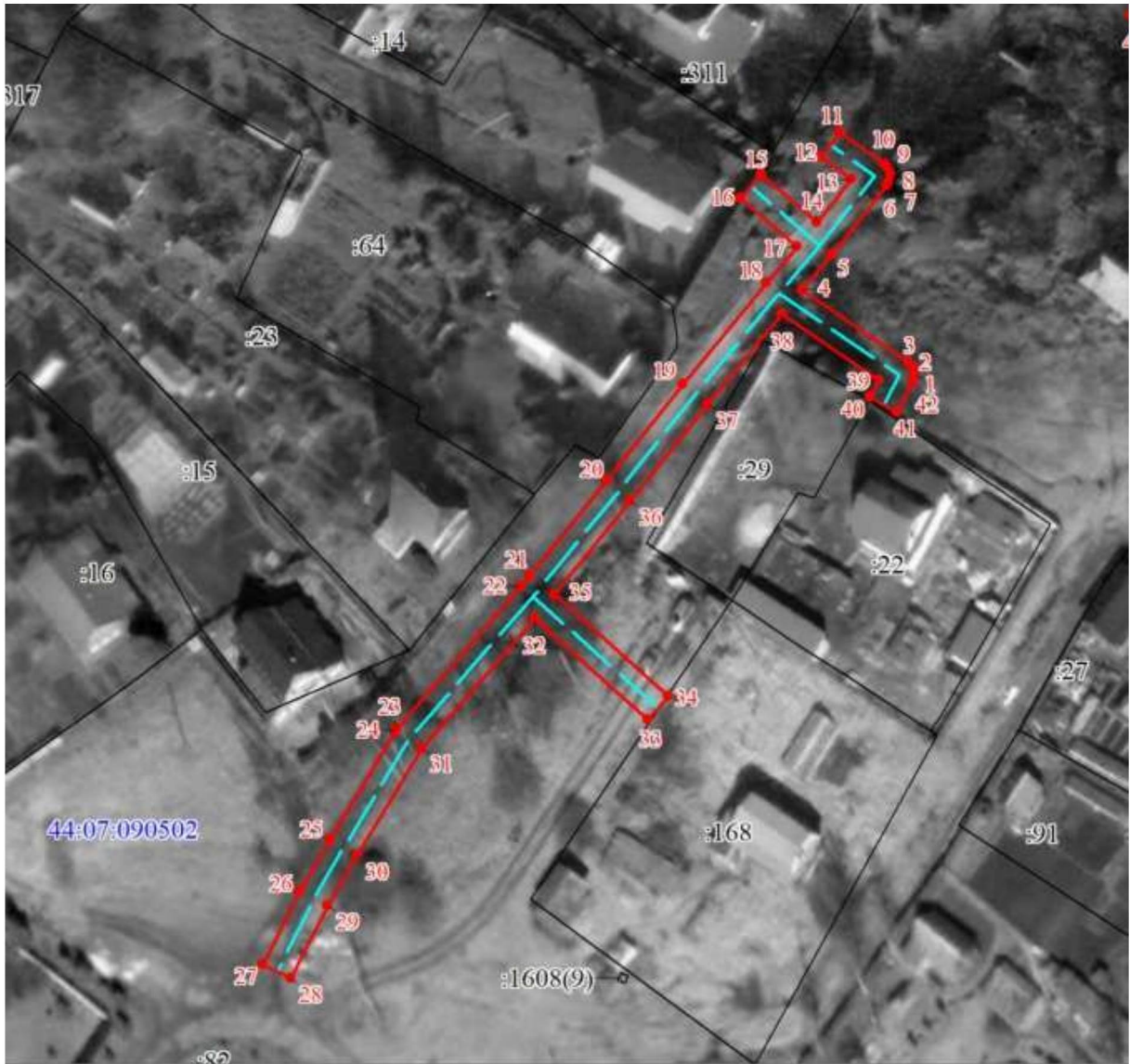
1	2	3
84	279958.36	1212836.40
85	279957.86	1212836.19
86	279957.13	1212835.46
87	279956.86	1212834.46
88	279956.93	1212833.92
89	279957.21	1212832.92
90	279957.41	1212832.46
91	279961.00	1212832.95
92	279966.34	1212834.33
93	279966.64	1212834.44
94	279979.73	1212840.13
95	279990.14	1212844.56
96	279994.61	1212845.99
97	280003.46	1212848.76
98	280005.36	1212849.35
99	280004.18	1212853.17
77	280003.30	1212855.70
100	279838.62	1212958.52
101	279835.82	1212961.34
102	279835.01	1212960.60
103	279827.40	1212956.79
104	279817.36	1212953.74
105	279814.90	1212953.03
106	279816.00	1212949.19
107	279816.58	1212949.35
108	279819.52	1212934.86
109	279818.64	1212934.69
110	279819.42	1212930.77
111	279820.34	1212930.95
112	279823.55	1212915.88
113	279831.00	1212891.40
114	279838.33	1212866.95
115	279846.93	1212838.75
116	279850.79	1212824.88
117	279856.27	1212804.69
118	279856.46	1212802.68
119	279852.08	1212802.22
120	279851.29	1212801.96
121	279850.67	1212801.40
122	279844.67	1212793.06
123	279836.65	1212792.25
124	279821.75	1212800.67

1	2	3
125	279821.23	1212800.88
126	279802.40	1212805.35
127	279786.94	1212809.03
128	279778.08	1212809.88
129	279763.70	1212810.71
130	279759.09	1212810.70
131	279757.10	1212810.75
132	279757.00	1212806.75
133	279757.08	1212805.10
134	279761.08	1212805.11
135	279761.08	1212806.70
136	279763.53	1212806.71
137	279777.74	1212805.90
138	279786.15	1212805.10
139	279801.48	1212801.45
140	279820.03	1212797.05
141	279835.24	1212788.46
142	279836.22	1212788.20
143	279845.97	1212789.17
144	279846.77	1212789.43
145	279847.39	1212789.99
146	279853.39	1212798.33
147	279856.86	1212798.70
148	279858.32	1212784.01
149	279860.32	1212765.73
150	279860.58	1212764.95
151	279874.59	1212744.00
152	279886.88	1212724.77
153	279892.88	1212714.14
154	279899.19	1212703.26
155	279899.37	1212703.00
156	279899.81	1212702.46
157	279917.31	1212677.69
158	279934.71	1212653.17
159	279939.77	1212645.58
160	279937.66	1212635.14
161	279937.62	1212634.81
162	279937.32	1212625.88
163	279937.30	1212625.42
164	279932.76	1212625.57
165	279931.81	1212625.36
166	279925.80	1212622.37
167	279907.30	1212613.65

1	2	3
168	279891.64	1212606.10
169	279891.22	1212605.83
170	279874.17	1212591.50
171	279870.16	1212587.87
172	279860.44	1212577.81
173	279851.97	1212569.99
174	279845.79	1212565.51
175	279834.85	1212557.59
176	279828.25	1212552.80
177	279816.39	1212544.32
178	279801.56	1212533.64
179	279787.89	1212520.41
180	279782.49	1212515.44
181	279771.34	1212505.10
182	279770.97	1212504.63
183	279770.70	1212503.63
184	279770.97	1212502.63
185	279771.26	1212502.24
186	279778.28	1212494.95
187	279780.29	1212492.21
188	279778.87	1212491.17
189	279770.90	1212488.37
190	279768.99	1212487.79
191	279770.15	1212483.97
192	279770.76	1212482.80
193	279774.50	1212484.20
194	279774.11	1212485.26
195	279780.47	1212487.49
196	279780.81	1212487.65
197	279784.26	1212490.16
198	279784.81	1212490.77
199	279785.08	1212491.77
200	279784.81	1212492.77
201	279781.44	1212497.42
202	279775.55	1212503.55
203	279785.21	1212512.50
204	279790.62	1212517.49
205	279804.02	1212530.48
206	279818.72	1212541.07
207	279830.58	1212549.55
208	279837.19	1212554.35
209	279848.13	1212562.27
210	279854.41	1212566.82









1	2	3
211	279863.20	1212574.91
212	279872.89	1212584.95
213	279876.77	1212588.46
214	279893.60	1212602.61
215	279909.01	1212610.03
216	279927.52	1212618.76
217	279933.14	1212621.55
218	279937.28	1212621.42
219	279937.40	1212618.28
220	279941.40	1212618.44
221	279941.20	1212623.35
222	279941.32	1212625.70
223	279941.61	1212634.51
224	279943.85	1212645.60
225	279943.89	1212646.00
226	279943.62	1212647.00
227	279938.02	1212655.41
228	279920.57	1212680.00
229	279904.81	1212702.32
230	279905.83	1212701.47
231	279910.83	1212700.13
232	279915.83	1212701.47
233	279917.21	1212702.43
234	279918.78	1212703.73
235	279921.06	1212706.43
236	279922.40	1212711.43
237	279921.06	1212716.43
238	279920.11	1212717.80
239	279919.73	1212718.26
240	279919.42	1212718.63
241	279916.76	1212720.86
242	279911.76	1212722.20
243	279906.76	1212720.86
244	279905.35	1212719.88
245	279903.78	1212718.57
246	279901.53	1212715.89
247	279900.19	1212710.89

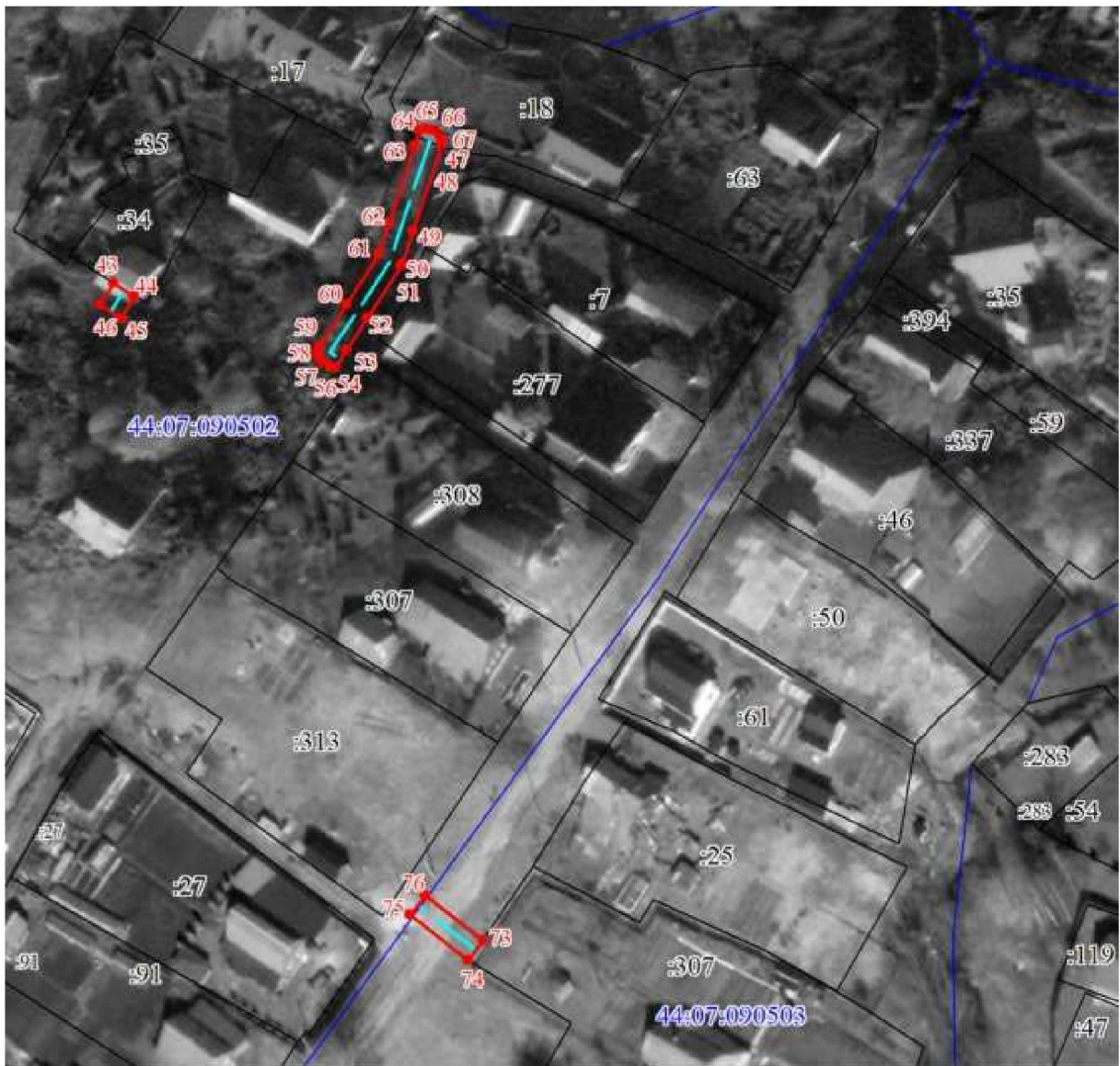
1	2	3
248	279900.88	1212708.32
249	279896.36	1212716.11
250	279890.33	1212726.78
251	279877.95	1212746.17
252	279864.24	1212766.65
253	279862.30	1212784.42
254	279860.64	1212801.10
255	279860.23	1212805.25
256	279860.17	1212805.57
257	279855.18	1212823.97
258	279856.04	1212824.18
259	279858.82	1212824.93
260	279859.16	1212825.05
261	279861.73	1212826.27
262	279860.01	1212829.89
263	279857.61	1212828.74
264	279855.05	1212828.06
265	279854.12	1212827.82
266	279850.78	1212839.85
267	279842.16	1212868.10
268	279834.83	1212892.55
269	279827.45	1212916.80
270	279823.84	1212933.70
271	279820.52	1212950.13
272	279820.42	1212950.49
273	279828.72	1212953.02
274	279829.03	1212953.14
275	279835.28	1212956.26
276	279836.79	1212953.30
277	279839.28	1212944.08
278	279839.48	1212943.34
279	279843.34	1212944.38
280	279843.14	1212945.12
281	279840.60	1212954.54
282	279840.45	1212954.93
100	279838.62	1212958.52



Масштаб 1:800









Условные обозначения

	Характерная точка границы ЗОУИТ
	Надписи номеров характерных точек границы ЗОУИТ
	Образуемая граница ЗОУИТ
	Часть границы, сведения ЕГРН о которой позволяют однозначно определить ее положение на местности
	Надписи кадастрового номера земельного участка
	Граница кадастрового квартала
	Обозначение кадастрового квартала
	Ось газопровода



Масштаб 1:1000









Условные обозначения

	Характерная точка границы ЗОУИТ
	Надписи номеров характерных точек границы ЗОУИТ
	Образуемая граница ЗОУИТ
	Часть границы, сведения ЕГРН о которой позволяют однозначно определить ее положение на местности
	Надписи кадастрового номера земельного участка
	Граница кадастрового квартала
	Обозначение кадастрового квартала
	Ось газопровода



Масштаб 1:800









Условные обозначения

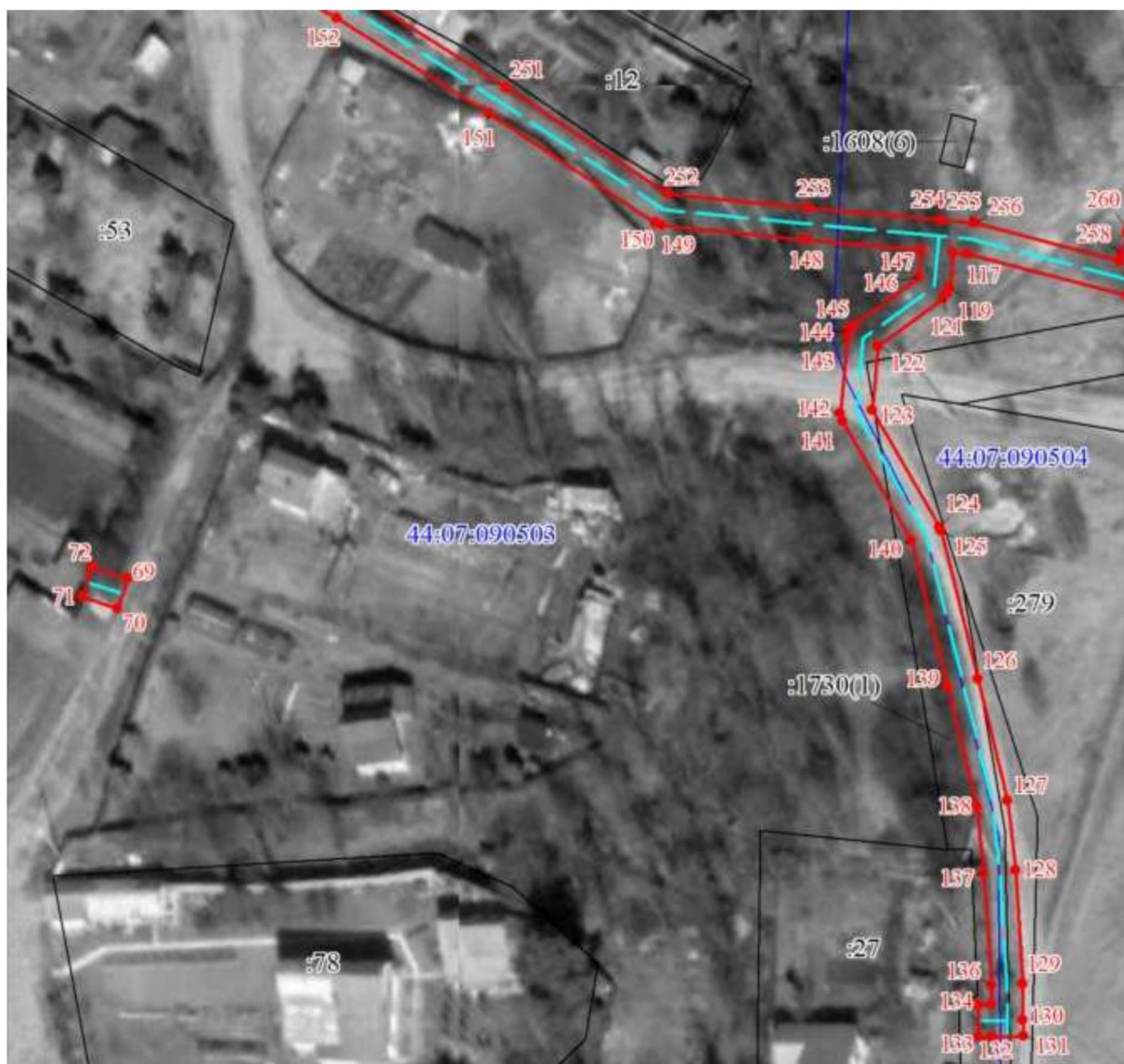
	Характерная точка границы ЗОУИТ
	Надписи номеров характерных точек границы ЗОУИТ
	Образуемая граница ЗОУИТ
	Часть границы, сведения ЕГРН о которой позволяют однозначно определить ее положение на местности
	Надписи кадастрового номера земельного участка
	Граница кадастрового квартала
	Обозначение кадастрового квартала
	Ось газопровода



Масштаб 1:1000









Условные обозначения

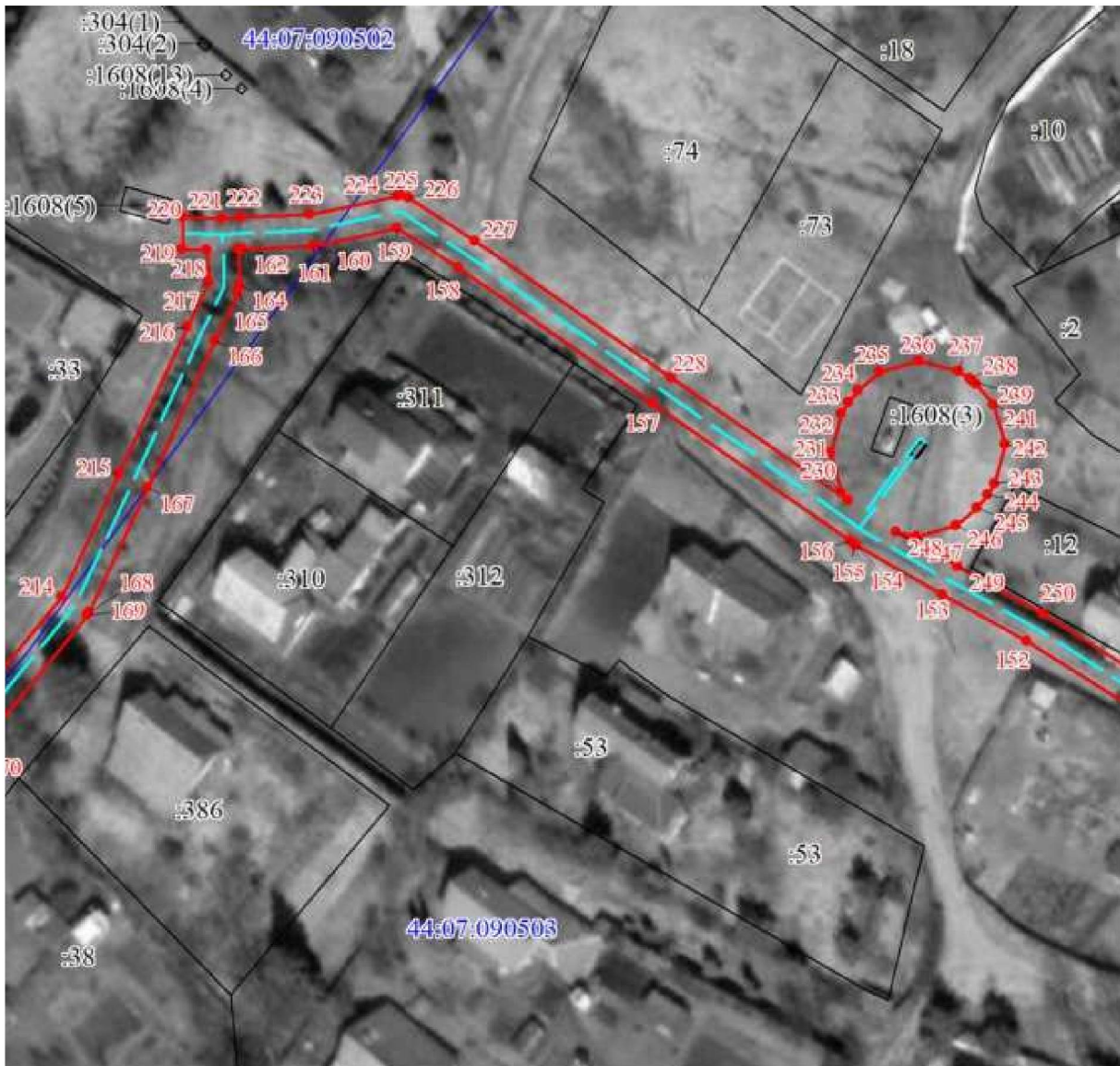
	Характерная точка границы ЗОУИТ
	Надписи номеров характерных точек границы ЗОУИТ
	Образуемая граница ЗОУИТ
	Часть границы, сведения ЕГРН о которой позволяют однозначно определить ее положение на местности
	Надписи кадастрового номера земельного участка
	Граница кадастрового квартала
	Обозначение кадастрового квартала
	Ось газопровода



Масштаб 1:800









Условные обозначения

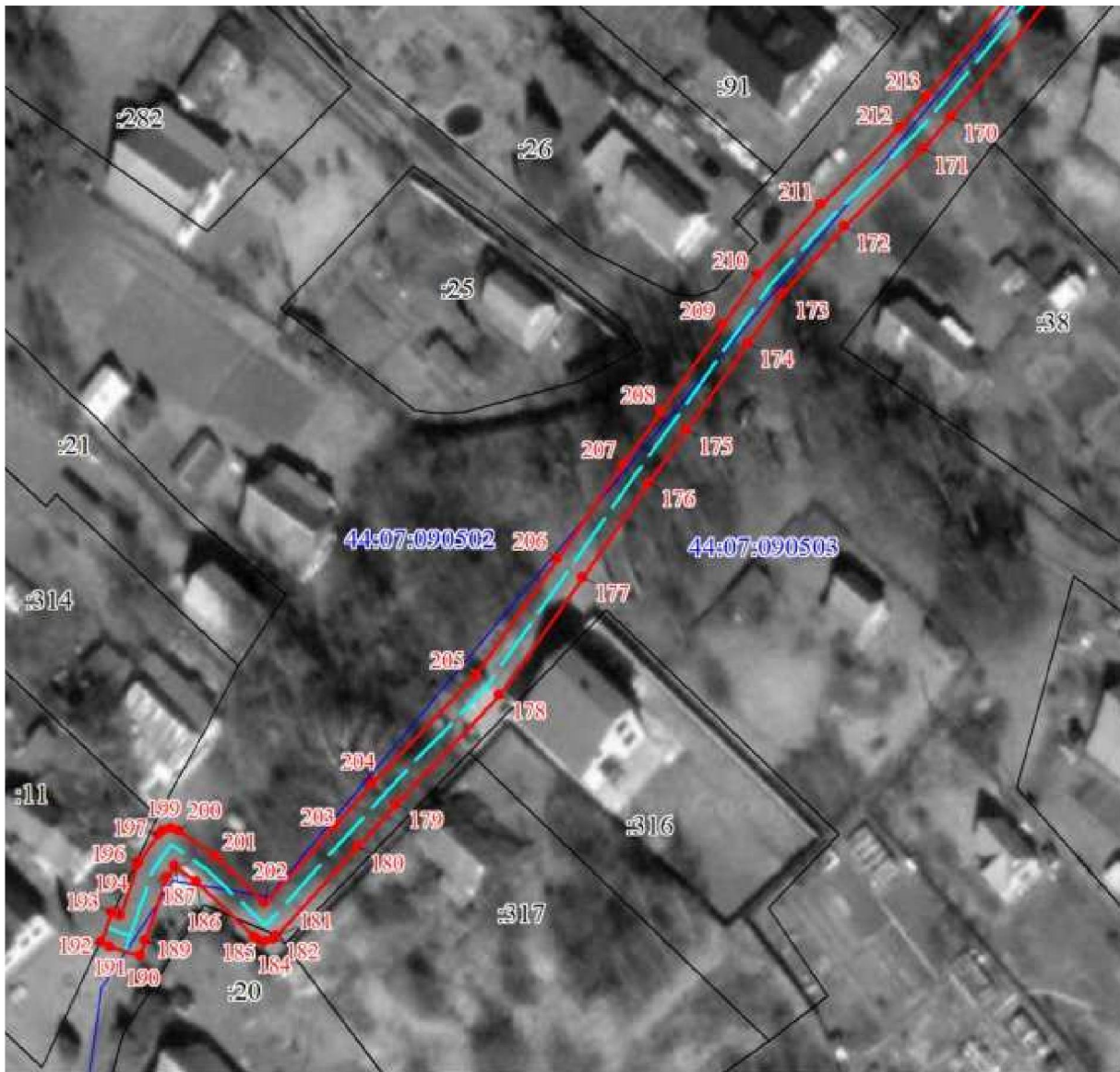
	Характерная точка границы ЗОУИТ
	Надписи номеров характерных точек границы ЗОУИТ
	Образуемая граница ЗОУИТ
	Часть границы, сведения ЕГРН о которой позволяют однозначно определить ее положение на местности
	Надписи кадастрового номера земельного участка
	Граница кадастрового квартала
	Обозначение кадастрового квартала
	Ось газопровода



Масштаб 1:800









Условные обозначения

	Характерная точка границы ЗОУИТ
	Надписи номеров характерных точек границы ЗОУИТ
	Образуемая граница ЗОУИТ
	Часть границы, сведения ЕГРН о которой позволяют однозначно определить ее положение на местности
	Надписи кадастрового номера земельного участка
	Граница кадастрового квартала
	Обозначение кадастрового квартала
	Ось газопровода



Масштаб 1:800

Условные обозначения

	Характерная точка границы ЗОУИТ
	Надписи номеров характерных точек границы ЗОУИТ
	Образуемая граница ЗОУИТ
	Часть границы, сведения ЕГРН о которой позволяют однозначно определить ее положение на местности
	Надписи кадастрового номера земельного участка
	Граница кадастрового квартала
	Обозначение кадастрового квартала
	Ось газопровода

## Приложение № 3

к приказу департамента  
имущественных и земельных  
отношений  
Костромской области  
от «25» октября 2024 года № 143-од

## СВЕДЕНИЯ









о границах охранной зоны сооружения трубопроводного транспорта,  
имеющего местоположение: Костромская область, Красносельский р-н,  
пгт Красное-на-Волге, д. 7

Обозначение характерных точек границ	Координаты, м	
	X	Y
1	263136.01	1231181.41
2	263135.47	1231177.45
3	263143.07	1231176.41
4	263143.61	1231180.37
1	263136.01	1231181.41



Масштаб 1:500

Условные обозначения

	Характерная точка границы ЗОУИТ
	Надписи номеров характерных точек границы ЗОУИТ
	Образуемая граница ЗОУИТ
	Часть границы, сведения ЕГРН о которой позволяют однозначно определить ее положение на местности
	Надписи кадастрового номера земельного участка
	Граница кадастрового квартала
	Обозначение кадастрового квартала
	Ось газопровода

## Приложение № 4

к приказу департамента  
имущественных и земельных  
отношений  
Костромской области  
от «25» октября 2024 года № 143-од

## СВЕДЕНИЯ









о границах охранной зоны сооружения трубопроводного транспорта,  
имеющего местоположение: Костромская область, Красносельский р-н,  
пгт Красное-на-Волге, ул. Строительная, д. 3

Обозначение характерных точек границ	Координаты, м	
	X	Y
1	262966.71	1230745.60
2	262965.81	1230741.70
3	262975.52	1230739.44
4	262976.42	1230743.34
1	262966.71	1230745.60



Масштаб 1:500

Условные обозначения

	Характерная точка границы ЗОУИТ
	Надписи номеров характерных точек границы ЗОУИТ
	Образуемая граница ЗОУИТ
	Часть границы, сведения ЕГРН о которой позволяют однозначно определить ее положение на местности
	Надписи кадастрового номера земельного участка
	Граница кадастрового квартала
	Обозначение кадастрового квартала
	Ось газопровода

## Приложение № 5

к приказу департамента  
имущественных и земельных  
отношений  
Костромской области  
от «25» октября 2024 года № 143-од

## СВЕДЕНИЯ









о границах охранной зоны сооружения трубопроводного транспорта,  
имеющего местоположение: Костромская область, Красносельский р-н,  
д. Боровиково, ул. Турыгинская, д. 11

Обозначение характерных точек границ	Координаты, м	
	X	Y
1	278499.66	1224814.41
2	278497.52	1224811.03
3	278500.85	1224808.93
4	278502.99	1224812.31
1	278499.66	1224814.41



Масштаб 1:500

Условные обозначения

	Характерная точка границы ЗОУИТ
	Надписи номеров характерных точек границы ЗОУИТ
	Образуемая граница ЗОУИТ
	Часть границы, сведения ЕГРН о которой позволяют однозначно определить ее положение на местности
	Надписи кадастрового номера земельного участка
	Граница кадастрового квартала
	Обозначение кадастрового квартала
	Ось газопровода

## Приложение № 6

к приказу департамента  
имущественных и земельных  
отношений  
Костромской области  
от «25» октября 2024 года № 143-од

## СВЕДЕНИЯ









о границах охранной зоны сооружения трубопроводного транспорта,  
имеющего местоположение: Костромская область, Красносельский р-н,  
пгт Красное-на-Волге, ул. К.Маркса, д. 14

Обозначение характерных точек границ	Координаты, м	
	X	Y
1	262680.40	1232369.87
2	262677.02	1232372.01
3	262673.22	1232365.98
4	262676.60	1232363.84
1	262680.40	1232369.87



Масштаб 1:500

Условные обозначения

	Характерная точка границы ЗОУИТ
	Надписи номеров характерных точек границы ЗОУИТ
	Образуемая граница ЗОУИТ
	Часть границы, сведения ЕГРН о которой позволяют однозначно определить ее положение на местности
	Надписи кадастрового номера земельного участка
	Граница кадастрового квартала
	Обозначение кадастрового квартала
	Ось газопровода

## Приложение № 7

к приказу департамента  
имущественных и земельных  
отношений  
Костромской области  
от «25» октября 2024 года № 143-од

## СВЕДЕНИЯ

о границах охранной зоны сооружения трубопроводного транспорта,  
имеющего местоположение: Костромская область, Костромской р-н,  
д. Ивакино, ул. Клубничная, уч. 17, д. 19, уч. 21, д. 23, д. 25









Обозначение характерных точек границ	Координаты, м	
	X	Y
1	279912.42	1213095.20
2	279912.06	1213094.75
3	279911.31	1213094.04
4	279910.46	1213093.56
5	279901.71	1213091.19
6	279902.74	1213087.38
7	279898.88	1213086.34
8	279897.87	1213090.08
9	279883.90	1213085.75
10	279884.84	1213081.92
11	279880.96	1213080.96
12	279880.10	1213084.46
13	279874.92	1213082.57
14	279873.19	1213080.69
15	279872.35	1213080.15
16	279869.53	1213079.21
17	279868.27	1213083.01
18	279870.60	1213083.78
19	279872.31	1213085.64
20	279873.09	1213086.16
21	279880.92	1213089.01

Обозначение характерных точек границ	Координаты, м	
	X	Y
22	279898.74	1213094.53
23	279908.93	1213097.29
1	279912.42	1213095.20
24	279921.58	1213098.46
25	279917.70	1213097.48
26	279918.98	1213092.38
27	279922.86	1213093.36
24	279921.58	1213098.46
28	279933.76	1213102.03
29	279929.94	1213100.81
30	279931.47	1213096.01
31	279935.29	1213097.23
28	279933.76	1213102.03
32	279864.55	1213079.71
33	279860.75	1213078.47
34	279861.83	1213075.15
35	279865.63	1213076.39
32	279864.55	1213079.71



Масштаб 1:600

Условные обозначения

	Характерная точка границы ЗОУИТ
	Надписи номеров характерных точек границы ЗОУИТ
	Образуемая граница ЗОУИТ
	Часть границы, сведения ЕГРН о которой позволяют однозначно определить ее положение на местности
	Надписи кадастрового номера земельного участка
	Граница кадастрового квартала
	Обозначение кадастрового квартала
	Ось газопровода

## Приложение № 8

к приказу департамента  
имущественных и земельных  
отношений  
Костромской области  
от «25» октября 2024 года № 143-од

## СВЕДЕНИЯ







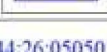

о границах охранной зоны сооружения трубопроводного транспорта,  
имеющего местоположение: Российская Федерация, Костромская область,  
Галичский р-н, г. Галич, ул. Олега Смирнова, д. 4

Обозначение характерных точек границ	Координаты, м	
	X	Y
1	359082.66	1298505.08
2	359078.70	1298504.52
3	359079.53	1298498.69
4	359083.49	1298499.25
1	359082.66	1298505.08



Масштаб 1:500

Условные обозначения

	Характерная точка границы ЗОУИТ
	Надписи номеров характерных точек границы ЗОУИТ
	Граница ЗОУИТ
	Часть границы, сведения ЕГРН о которой позволяют однозначно определить ее положение на местности
	Надписи кадастрового номера земельного участка
	Граница кадастрового квартала
	Обозначение кадастрового квартала
	Ось газопровода

## Приложение № 9

к приказу департамента  
имущественных и земельных  
отношений  
Костромской области  
от «25» октября 2024 года № 143-од

## СВЕДЕНИЯ









о границах охранной зоны сооружения трубопроводного транспорта,  
имеющего местоположение: Российская Федерация, Костромская область,  
Галичский р-н, г. Галич, ул. Андрея Игнатъева, д. 9

Обозначение характерных точек границ	Координаты, м	
	X	Y
1	359000.32	1298383.17
2	358996.32	1298382.95
3	358996.61	1298377.47
4	359000.61	1298377.69
1	359000.32	1298383.17



Масштаб 1:500

Условные обозначения

	Характерная точка границы ЗОУИТ
	Надписи номеров характерных точек границы ЗОУИТ
	Граница ЗОУИТ
	Часть границы, сведения ЕГРН о которой позволяют однозначно определить ее положение на местности
	Надписи кадастрового номера земельного участка
	Граница кадастрового квартала
	Обозначение кадастрового квартала
	Ось газопровода

## Приложение № 10

к приказу департамента  
имущественных и земельных  
отношений  
Костромской области  
от «25» октября 2024 года № 143-од

## СВЕДЕНИЯ







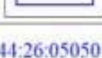

о границах охранной зоны сооружения трубопроводного транспорта,  
имеющего местоположение: Российская Федерация, Костромская область,  
Галичский р-н, г. Галич, ул. Андрея Игнатъева, д. 3, д. 15

Обозначение характерных точек границ	Координаты, м	
	X	Y
1	359070.28	1298383.96
2	359066.28	1298383.74
3	359066.52	1298379.24
4	359070.52	1298379.46
1	359070.28	1298383.96



Масштаб 1:500

Условные обозначения

	Характерная точка границы ЗОУИТ
	Надписи номеров характерных точек границы ЗОУИТ
	Граница ЗОУИТ
	Часть границы, сведения ЕГРН о которой позволяют однозначно определить ее положение на местности
	Надписи кадастрового номера земельного участка
	Граница кадастрового квартала
	Обозначение кадастрового квартала
	Ось газопровода

## Приложение № 11

к приказу департамента  
имущественных и земельных  
отношений  
Костромской области  
от «25» октября 2024 года № 143-од

## СВЕДЕНИЯ









о границах охранной зоны сооружения трубопроводного транспорта,  
имеющего местоположение: Костромская область, Красносельский р-н,  
д. Прискоково, д. 12

Обозначение характерных точек границ	Координаты, м	
	X	Y
1	262750.31	1243154.64
2	262746.31	1243154.46
3	262747.26	1243134.27
4	262751.26	1243134.47
1	262750.31	1243154.64



Масштаб 1:500

#### Условные обозначения

	Характерная точка границы ЗОУИТ
	Надписи номеров характерных точек границы ЗОУИТ
	Граница ЗОУИТ
	Часть границы, сведения ЕГРН о которой позволяют однозначно определить ее положение на местности
	Надписи кадастрового номера земельного участка
	Граница кадастрового квартала
	Обозначение кадастрового квартала
	Ось газопровода

## Приложение № 12

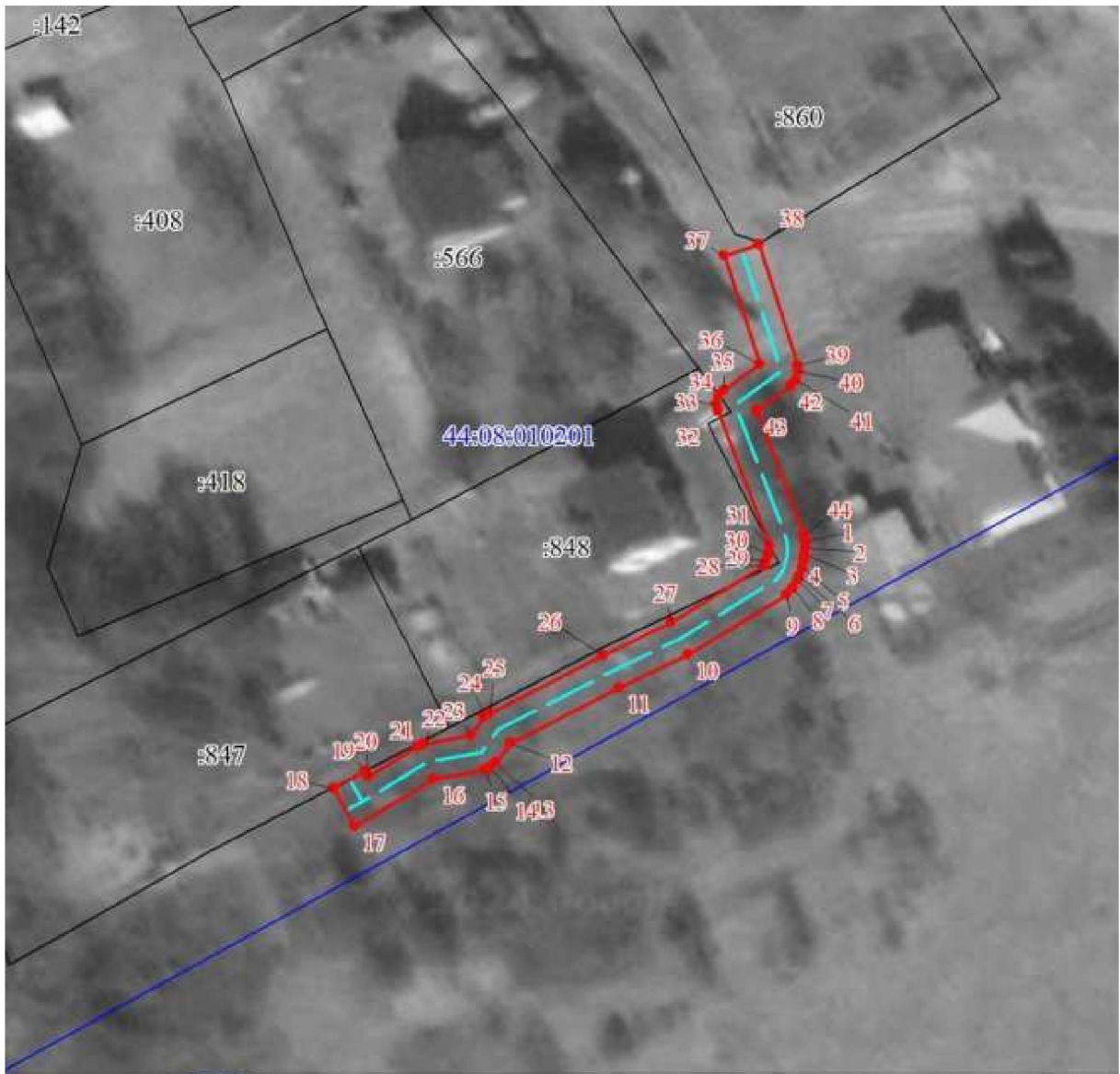
к приказу департамента  
имущественных и земельных  
отношений  
Костромской области  
от «25» октября 2024 года № 143-од

## СВЕДЕНИЯ

о границах охранной зоны сооружения трубопроводного транспорта,  
имеющего местоположение: Костромская область, Красносельский р-н,  
д. Боровиково, ул. Центральная, д. 34В

Обозначение характерных точек границ	Координаты, м	
	X	Y
1	277712.01	1225043.31
2	277711.27	1225043.32
3	277710.60	1225043.27
4	277709.93	1225043.17
5	277709.11	1225042.95
6	277708.21	1225042.64
7	277707.77	1225042.42
8	277706.85	1225041.87
9	277706.17	1225041.19
10	277699.62	1225030.25
11	277696.03	1225022.69
12	277690.00	1225010.68
13	277687.82	1225009.01
14	277687.30	1225008.42
15	277687.06	1225007.77
16	277686.08	1225002.19
17	277680.91	1224993.44
18	277685.07	1224991.18
19	277687.03	1224994.66
20	277686.42	1224995.00
21	277689.69	1225000.45
22	277689.95	1225001.13
23	277690.86	1225006.30

Обозначение характерных точек границ	Координаты, м	
	X	Y
24	277692.79	1225007.78
25	277693.31	1225008.37
26	277699.62	1225020.91
27	277703.20	1225028.44
28	277709.35	1225038.71
29	277709.86	1225038.99
30	277710.64	1225039.23
31	277711.60	1225039.32
32	277726.44	1225033.74
33	277727.14	1225033.61
34	277728.14	1225033.88
35	277728.77	1225034.45
36	277731.56	1225038.36
37	277743.54	1225034.54
38	277744.76	1225038.36
39	277731.39	1225042.62
40	277730.78	1225042.71
41	277729.78	1225042.44
42	277729.15	1225041.87
43	277726.41	1225038.02
44	277712.68	1225043.18
1	277712.01	1225043.31



Масштаб 1:700

Условные обозначения

	Характерная точка границы ЗОУИТ
	Надписи номеров характерных точек границы ЗОУИТ
	Граница ЗОУИТ
	Ось газопровода
	Существующая часть границы, имеющиеся в ЕГРН сведения о которой достаточны для определения ее местоположения
	Надписи кадастрового номера земельного участка
	Граница кадастрового квартала
	Обозначение кадастрового квартала

## Приложение № 13

к приказу департамента  
имущественных и земельных  
отношений  
Костромской области  
от «25» октября 2024 года № 143-од

## СВЕДЕНИЯ









о границах охранной зоны сооружения трубопроводного транспорта,  
имеющего местоположение: Костромская область, Красносельский р-н,  
с. Здемирово, ул. Ювелирная, д. 14

Обозначение характерных точек границ	Координаты, м	
	X	Y
1	261875.99	1233473.07
2	261872.25	1233471.65
3	261876.56	1233460.22
4	261880.30	1233461.64
1	261875.99	1233473.07



Масштаб 1:500

#### Условные обозначения

	Характерная точка границы ЗОУИТ
	Надписи номеров характерных точек границы ЗОУИТ
	Ось газопровода
	Образуемая граница ЗОУИТ
	Часть границы, сведения ЕГРН о которой позволяют однозначно определить ее положение на местности
	Надписи кадастрового номера земельного участка
	Граница кадастрового квартала
	Обозначение кадастрового квартала


## Приложение № 14

к приказу департамента  
имущественных и земельных  
отношений  
Костромской области  
от «25» октября 2024 года № 143-од

## СВЕДЕНИЯ






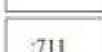


о границах охранной зоны сооружения трубопроводного транспорта,  
имеющего местоположение: Костромская область, Красносельский р-н,  
п. Молодежный, ул. Хвойная, д. 14

Обозначение характерных точек границ	Координаты, м	
	X	Y
1	276471.05	1222248.78
2	276469.35	1222252.40
3	276463.19	1222249.52
4	276464.89	1222245.90
1	276471.05	1222248.78



Масштаб 1:500

Условные обозначения

	Характерная точка границы ЗОУИТ
	Надписи номеров характерных точек границы ЗОУИТ
	Граница ЗОУИТ
	Ось газопровода
	Существующая часть границы, имеющиеся в ЕГРН сведения о которой достаточны для определения ее местоположения
	Надписи кадастрового номера земельного участка
	Граница кадастрового квартала
	Обозначение кадастрового квартала

## Приложение № 15

к приказу департамента  
имущественных и земельных  
отношений  
Костромской области  
от «25» октября 2024 года № 143-од

## СВЕДЕНИЯ









о границах охранной зоны сооружения трубопроводного транспорта,  
имеющего местоположение: Костромская область, Красносельский р-н,  
д. Косевское, д. 47

Обозначение характерных точек границ	Координаты, м	
	X	Y
1	268717.91	1236999.69
2	268714.53	1236997.55
3	268715.99	1236995.25
4	268720.00	1236996.40
1	268717.91	1236999.69



Масштаб 1:500

Условные обозначения

	Характерная точка границы ЗОУИТ
	Ось газопровода
	Надписи номеров характерных точек границы ЗОУИТ
	Граница ЗОУИТ
	Часть границы, сведения ЕГРН о которой позволяют однозначно определить ее положение на местности
	Надписи кадастрового номера земельного участка
	Граница кадастрового квартала
	Обозначение кадастрового квартала


## Приложение № 16

к приказу департамента  
имущественных и земельных  
отношений  
Костромской области  
от «25» октября 2024 года № 143-од

## СВЕДЕНИЯ









о границах охранной зоны сооружения трубопроводного транспорта,  
имеющего местоположение: Костромская область, Красносельский р-н,  
д. Слободищево, ул. Пляжная, газопровод-ввод к жилому дому № 11

Обозначение характерных точек границ	Координаты, м	
	X	Y
1	275491.16	1224011.91
2	275487.42	1224013.35
3	275483.54	1224003.23
4	275483.49	1224001.93
5	275486.20	1223992.96
6	275486.00	1223992.87
7	275486.53	1223990.79
8	275490.44	1223992.79
9	275487.52	1224002.43
1	275491.16	1224011.91



Масштаб 1:500

Условные обозначения

	Характерная точка границы ЗОУИТ
	Ось газопровода
	Надписи номеров характерных точек границы ЗОУИТ
	Граница ЗОУИТ
	Часть границы, сведения ЕГРН о которой позволяют однозначно определить ее положение на местности
	Надписи кадастрового номера земельного участка
	Граница кадастрового квартала
	Обозначение кадастрового квартала

## Приложение № 17

к приказу департамента  
имущественных и земельных  
отношений  
Костромской области  
от «25» октября 2024 года № 143-од

## СВЕДЕНИЯ









о границах охранной зоны сооружения трубопроводного транспорта,  
имеющего местоположение: Костромская область, Красносельский р-н,  
д. Дурасово, к жилому дому № 7

Обозначение характерных точек границ	Координаты, м	
	X	Y
1	267832.61	1227741.15
2	267831.33	1227737.35
3	267837.07	1227735.42
4	267838.35	1227739.22
1	267832.61	1227741.15



Масштаб 1:500

Условные обозначения

	Характерная точка границы ЗОУИТ
	Ось газопровода
	Надписи номеров характерных точек границы ЗОУИТ
	Граница ЗОУИТ
	Часть границы, сведения ЕГРН о которой позволяют однозначно определить ее положение на местности
	Надписи кадастрового номера земельного участка
	Граница кадастрового квартала
	Обозначение кадастрового квартала

## Приложение № 18

к приказу департамента  
имущественных и земельных  
отношений  
Костромской области  
от «25» октября 2024 года № 143-од

## СВЕДЕНИЯ









о границах охранной зоны сооружения трубопроводного транспорта,  
имеющего местоположение: Костромская область, Красносельский р-н,  
д. Синцово, ул. Центральная, д. 20, кв. 1

Обозначение характерных точек границ	Координаты, м	
	X	Y
1	282239.07	1246483.87
2	282237.77	1246480.09
3	282239.94	1246479.35
4	282241.24	1246483.13
1	282239.07	1246483.87



Масштаб 1:500

Условные обозначения

	Характерная точка границы ЗОУИТ
	Ось газопровода
	Надписи номеров характерных точек границы ЗОУИТ
	Граница ЗОУИТ
	Часть границы, сведения ЕГРН о которой позволяют однозначно определить ее положение на местности
	Надписи кадастрового номера земельного участка
	Граница кадастрового квартала
	Обозначение кадастрового квартала

## Приложение № 19

к приказу департамента  
имущественных и земельных  
отношений  
Костромской области  
от «25» октября 2024 года № 143-од

## СВЕДЕНИЯ









о границах охранной зоны сооружения трубопроводного транспорта,  
имеющего местоположение: Костромская область, Костромской р-н,  
д. Слободка, д. 8а

Обозначение характерных точек границ	Координаты, м	
	X	Y
1	290969.36	1201258.32
2	290965.36	1201258.36
3	290965.32	1201255.08
4	290965.54	1201253.99
5	290966.28	1201253.31
6	290966.92	1201253.10
7	290977.11	1201251.17
8	290977.72	1201254.97
9	290969.34	1201256.69
1	290969.36	1201258.32



Масштаб 1:500

Условные обозначения

	Характерная точка границы ЗОУИТ
	Ось газопровода
	Надписи номеров характерных точек границы ЗОУИТ
	Граница ЗОУИТ
	Часть границы, сведения ЕГРН о которой позволяют однозначно определить ее положение на местности
	Надписи кадастрового номера земельного участка
	Граница кадастрового квартала
	Обозначение кадастрового квартала

## Приложение № 20

к приказу департамента  
имущественных и земельных  
отношений  
Костромской области  
от «25» октября 2024 года № 143-од

## СВЕДЕНИЯ









о границах охранной зоны сооружения трубопроводного транспорта,  
имеющего местоположение: Костромская область, Костромской район,  
д. Константиново, д. № 3, № 7

Обозначение характерных точек границ	Координаты, м	
	X	Y
1	298128.14	1222659.70
2	298129.66	1222656.00
3	298112.79	1222649.13
4	298111.16	1222652.79
1	298128.14	1222659.70
5	298112.29	1222870.71
6	298112.01	1222866.73
7	298127.13	1222865.63
8	298127.48	1222869.61
5	298112.29	1222870.71



Масштаб 1:1300

Условные обозначения

	Характерная точка границы ЗОУИТ
	Ось газопровода
	Надписи номеров характерных точек границы ЗОУИТ
	Граница ЗОУИТ
	Часть границы, сведения ЕГРН о которой позволяют однозначно определить ее положение на местности
	Надписи кадастрового номера земельного участка
	Граница кадастрового квартала
	Обозначение кадастрового квартала

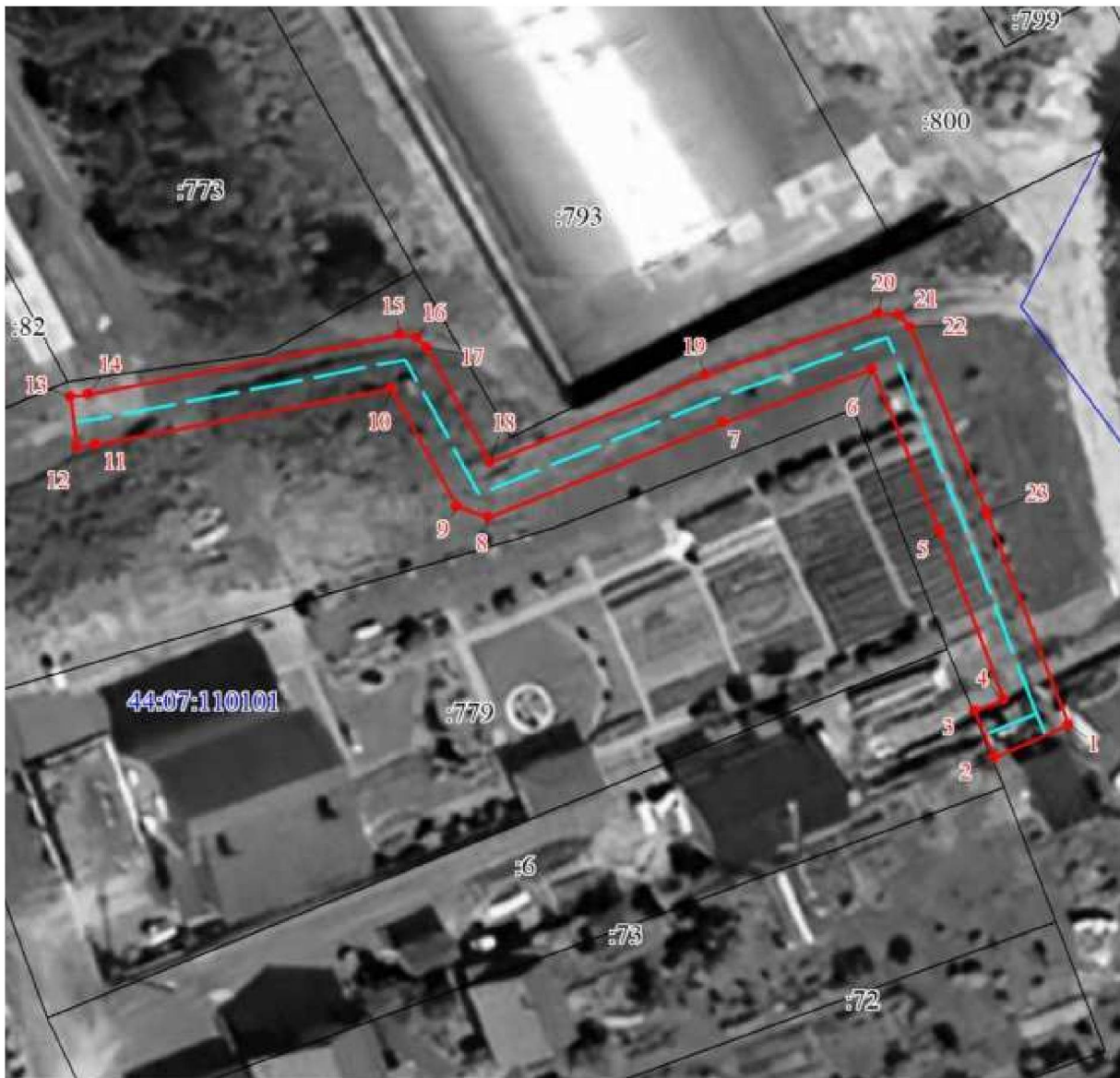
## Приложение № 21

к приказу департамента  
имущественных и земельных  
отношений  
Костромской области  
от «25» октября 2024 года № 143-од

## СВЕДЕНИЯ









о границах охранной зоны сооружения трубопроводного транспорта,  
имеющего местоположение: Костромская область, Костромской район,  
д. Средняя, ул. Центральная, д. б/н (кад. № 3.У. 44:07:110101:6)

Обозначение характерных точек границ	Координаты, м	
	X	Y
1	284329.09	1215703.44
2	284326.52	1215697.56
3	284330.24	1215696.10
4	284331.14	1215698.38
5	284344.37	1215693.45
6	284357.14	1215688.31
7	284353.03	1215676.57
8	284345.75	1215658.06
9	284346.66	1215655.57
10	284355.97	1215650.55
11	284351.74	1215627.28
12	284351.56	1215625.83
13	284355.52	1215625.33
14	284355.70	1215626.73
15	284360.17	1215651.26
16	284359.93	1215652.62
17	284359.15	1215653.38
18	284350.12	1215658.25
19	284356.80	1215675.21
20	284361.55	1215688.79
21	284361.39	1215690.45
22	284360.41	1215691.31
23	284345.84	1215697.18
1	284329.09	1215703.44



Масштаб 1:500

Условные обозначения

	Характерная точка границы ЗОУИТ
	Ось газопровода
	Надписи номеров характерных точек границы ЗОУИТ
	Граница ЗОУИТ
	Часть границы, сведения ЕГРН о которой позволяют однозначно определить ее положение на местности
	Надписи кадастрового номера земельного участка
	Граница кадастрового квартала
	Обозначение кадастрового квартала