



**ДЕПАРТАМЕНТ
ИМУЩЕСТВЕННЫХ И ЗЕМЕЛЬНЫХ ОТНОШЕНИЙ
КОСТРОМСКОЙ ОБЛАСТИ**

ПРИКАЗ

от « 20 » февраля 2025 года № 28-од

г. Кострома

Об изменении охранной зоны газопровода газораспределительной сети

В соответствии с подпунктом 1 пункта 2 статьи 56, статьями 105, 106 Земельного кодекса Российской Федерации, постановлением Правительства Российской Федерации от 20 ноября 2000 года № 878 «Об утверждении Правил охраны газораспределительных сетей», Законом Костромской области от 18 июля 2002 года № 68-ЗКО «О разграничении полномочий между органами государственной власти Костромской области в сфере регулирования земельных отношений», постановлением губернатора Костромской области от 29 мая 2015 года № 96 «О департаменте имущественных и земельных отношений Костромской области», на основании обращения ООО «Газпром газораспределение Кострома»,

ПРИКАЗЫВАЮ:

1. Изменить охранную зону сооружения трубопроводного транспорта «Сооружение - замена стального газопровода среднего давления от ул. Никитская до ГРП-12 на полиэтилен в г. Костроме. Наружный газопровод» с кадастровым номером 44:27:000000:14236, находящегося в собственности общества с ограниченной ответственностью «Газпром газораспределение Кострома» (запись регистрации в Едином государственном реестре недвижимости от 31 мая 2011 года 44-44-01/042/2011-320), границы которой утверждены приказом департамента имущественных и земельных отношений Костромской области от 14 декабря 2015 года № 59-од «Об утверждении границ охранных зон газораспределительных сетей и наложении ограничений (обременений) на входящие в них земельные участки» и сведения о которой внесены в Единый государственный реестр недвижимости

24 мая 2016 года (реестровый (учетный) номер 44:27-6.591), в связи с реконструкцией сети газораспределения, установив в границах, сведения о которых содержатся в приложении к настоящему приказу.

2. Наложить ограничения (обременения) на расположенные в охранной зоне газопровода газораспределительной сети земельные участки, определив условия их использования в соответствии с Правилами охраны газораспределительных сетей, утвержденными постановлением Правительства Российской Федерации от 20 ноября 2000 года № 878 «Об утверждении Правил охраны газораспределительных сетей».

3. Убытки, причиненные в связи с изменением охранной зоны газопровода газораспределительной сети, возмещает собственник такого сооружения в сроки, указанные в пункте 13 статьи 57.1 Земельного кодекса Российской Федерации.

4. Настоящий приказ вступает в силу со дня его официального опубликования.

Директор департамента



М.А. Иванова

Приложение

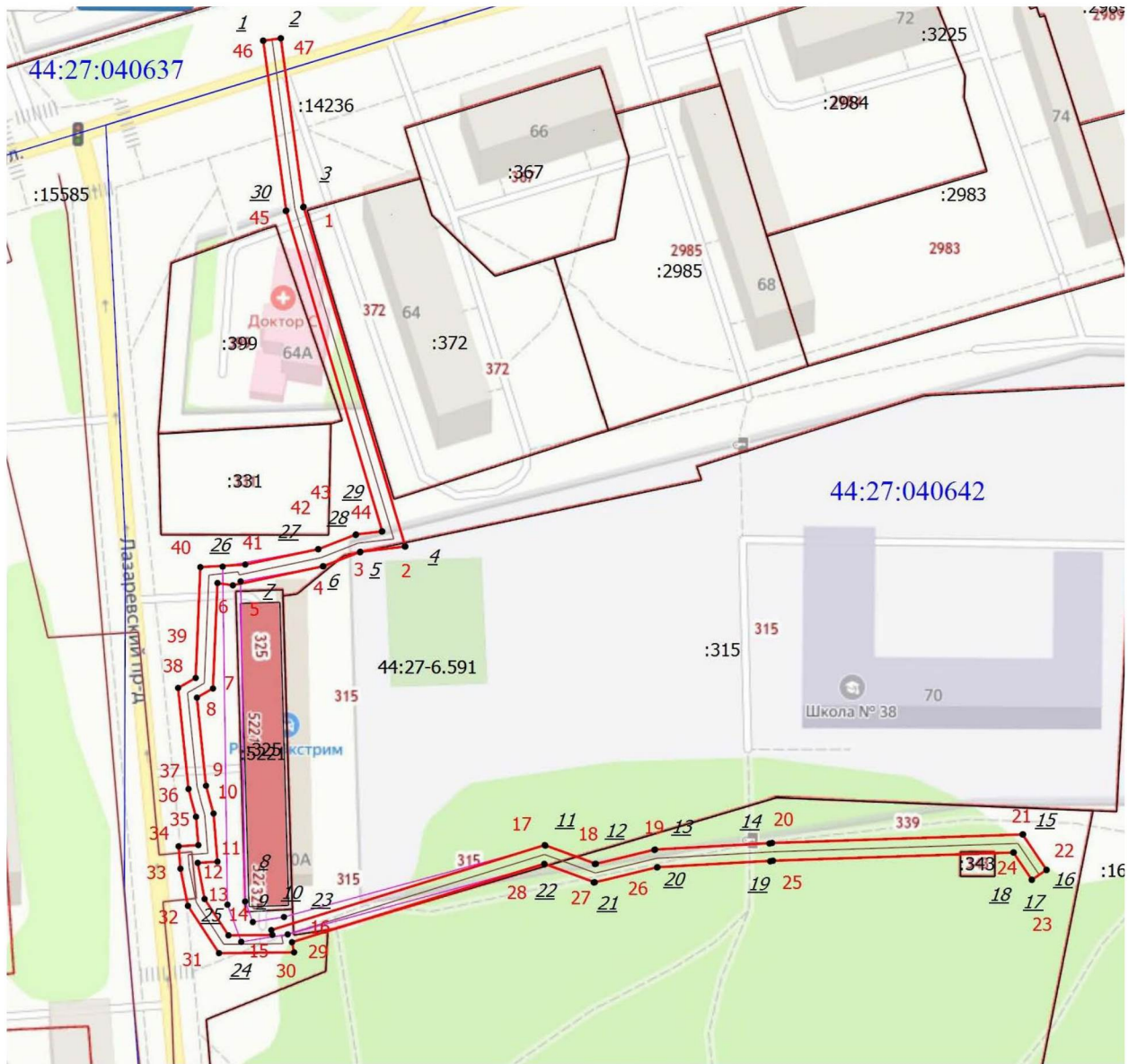
к приказу департамента
имущественных и земельных
отношений
Костромской области
от « 20 » февраля 2025 года № 28-од

СВЕДЕНИЯ

о границах охранной зоны сооружения трубопроводного транспорта,
имеющего местоположение: Костромская область, г. Кострома,
ул. Никитская, от точки врезки в существующий газопровод т. 1 до точки
врезки в существующий газопровод т. 2 у дома № 70







Обозначение характерных точек границ	Координаты, м	
	X	Y
1	290511,11	1215122,96
2	290434,43	1215145,91
3	290433,23	1215135,75
4	290429,98	1215127,43
5	290425,68	1215107,01
6	290426,18	1215103,54
7	290402,39	1215102,52
8	290400,33	1215098,90
9	290380,44	1215100,95
10	290374,32	1215102,65
11	290363,45	1215103,54
12	290363,18	1215099,08
13	290355,03	1215100,64
14	290346,83	1215106,02
15	290346,93	1215115,92
16	290348,02	1215115,69
17	290367,19	1215177,34
18	290362,98	1215188,89
19	290366,19	1215202,09
20	290367,67	1215228,48
21	290369,60	1215284,95
22	290361,62	1215290,38
23	290359,36	1215287,08
24	290365,52	1215282,89

Обозначение характерных точек границ	Координаты, м	
	X	Y
25	290363,67	1215228,68
26	290362,21	1215202,64
27	290358,81	1215188,65
28	290362,97	1215177,24
29	290345,28	1215120,35
30	290342,99	1215120,82
31	290342,81	1215103,88
32	290353,49	1215096,88
33	290361,87	1215095,18
34	290366,92	1215094,78
35	290367,19	1215099,22
36	290373,59	1215098,70
37	290379,70	1215097,01
38	290402,51	1215094,66
39	290404,77	1215098,62
40	290429,78	1215099,68
41	290430,36	1215109,81
42	290433,83	1215126,31
43	290437,15	1215134,79
44	290437,85	1215140,71
45	290510,24	1215119,04
46	290548,57	1215113,87
47	290549,11	1215117,83
1	290511,11	1215122,96



Масштаб 1:1500

Условные обозначения

-  - Часть границы, местоположение которой определено при выполнении кадастровых работ
-  - Характерная точка границы, сведения о которой позволяют однозначно определить ее положение на местности
- 44:27-6.591** - Зона с особыми условиями использования территории 44:27-6.591 — Охранная зона инженерных коммуникаций
- 1** - Обозначение ликвидируемой характерной точки
- 1** - Обозначение новой характерной точки
- :315** - Кадастровый номер земельного участка
-  - Часть границы, сведения ЕГРН о которой позволяют однозначно определить ее положение на местности
-  - Граница зоны с особыми условиями
-  - Граница сооружения
-  - Граница кадастрового квартала
- 44:27:040637** - Номер кадастрового квартала