



**ДЕПАРТАМЕНТ  
ИМУЩЕСТВЕННЫХ И ЗЕМЕЛЬНЫХ ОТНОШЕНИЙ  
КОСТРОМСКОЙ ОБЛАСТИ**

**ПРИКАЗ**

от « 5 » марта 2025 года № 36-од

г. Кострома

**Об установлении охранной зоны газопровода  
газораспределительной сети**

В соответствии с подпунктом 1 пункта 2 статьи 56, статьями 105, 106 Земельного кодекса Российской Федерации, постановлением Правительства Российской Федерации от 20 ноября 2000 года № 878 «Об утверждении Правил охраны газораспределительных сетей», Законом Костромской области от 18 июля 2002 года № 68-ЗКО «О разграничении полномочий между органами государственной власти Костромской области в сфере регулирования земельных отношений», постановлением губернатора Костромской области от 29 мая 2015 года № 96 «О департаменте имущественных и земельных отношений Костромской области», на основании обращения ООО «Газпром газораспределение Кострома»,

**ПРИКАЗЫВАЮ:**

1. Установить охранную зону следующего газопровода газораспределительной сети:

наименование объекта: газопровод-ввод к жилому дому по адресу: Костромская область, Костромской район, Куликово д., д. б/н кад. № 44:07:072002:612,

назначение объекта: Сооружения трубопроводного транспорта,

кадастровый номер объекта: 44:07:070301:513,

местоположение объекта: Костромская область, Костромской район, Куликово д., д. б/н кад. № 44:07:072002:612;

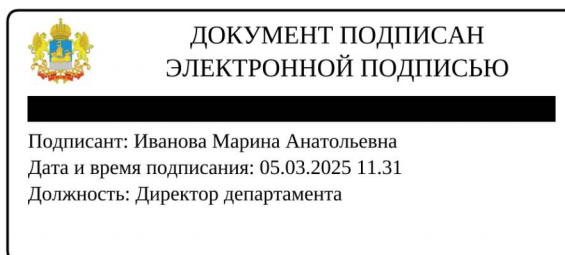
находящегося в собственности общества с ограниченной ответственностью «Газпром газораспределение Кострома», в границах, сведения о которых содержатся в приложении к настоящему приказу.

2. Наложить ограничения (обременения) на расположенные в охранной зоне газопровода газораспределительной сети земельные участки, определив условия их использования в соответствии с Правилами охраны газораспределительных сетей, утвержденными постановлением Правительства Российской Федерации от 20 ноября 2000 года № 878 «Об утверждении Правил охраны газораспределительных сетей».

3. Убытки, причиненные в связи с установлением охранной зоны газопровода газораспределительной сети, возмещает собственник такого сооружения в сроки, указанные в пункте 13 статьи 57.1 Земельного кодекса Российской Федерации.

4. Настоящий приказ вступает в силу со дня его официального опубликования.

Директор департамента



М.А. Иванова

## Приложение

к приказу департамента  
имущественных и земельных  
отношений  
Костромской области  
от « 5 » марта 2025 года № 36-од

### СВЕДЕНИЯ






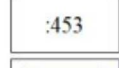


о границах охранной зоны сооружения трубопроводного транспорта,  
имеющего местоположение: Костромская область, Костромской район,  
Куликово д., д. б/н кад. № 44:07:072002:612

Обозначение характерных точек границ	Координаты, м	
	X	Y
1	281352.39	1222858.66
2	281351.39	1222858.39
3	281350.66	1222857.66
4	281350.39	1222856.66
5	281350.62	1222855.80
6	281349.89	1222854.71
7	281353.23	1222852.49
8	281353.73	1222853.25
9	281368.33	1222842.84
10	281370.65	1222846.10
11	281354.37	1222857.71
12	281353.54	1222858.29
1	281352.39	1222858.66



Масштаб 1:500

Используемые условные знаки и обозначения:

	Характерная точка границы ЗОУИТ
	Надписи номеров характерных точек границы ЗОУИТ
	Ось газопровода
	Образуемая граница ЗОУИТ
	Часть границы, сведения ЕГРН о которой позволяют однозначно определить ее положение на местности
	Надписи кадастрового номера земельного участка
	Граница кадастрового квартала
	Обозначение кадастрового квартала