



**ДЕПАРТАМЕНТ
ИМУЩЕСТВЕННЫХ И ЗЕМЕЛЬНЫХ ОТНОШЕНИЙ
КОСТРОМСКОЙ ОБЛАСТИ**

ПРИКАЗ

от « 23 » апреля 2025 года № 55-од

г. Кострома

**Об установлении охранной зоны газопровода
газораспределительной сети**

В соответствии с подпунктом 1 пункта 2 статьи 56, статьями 105, 106 Земельного кодекса Российской Федерации, постановлением Правительства Российской Федерации от 20 ноября 2000 года № 878 «Об утверждении Правил охраны газораспределительных сетей», Законом Костромской области от 18 июля 2002 года № 68-ЗКО «О разграничении полномочий между органами государственной власти Костромской области в сфере регулирования земельных отношений», постановлением губернатора Костромской области от 29 мая 2015 года № 96 «О департаменте имущественных и земельных отношений Костромской области», на основании обращения ООО «Торгово-складской комплекс «Костромской»,

ПРИКАЗЫВАЮ:

1. Установить охранную зону следующего газопровода газораспределительной сети:

наименование объекта: наружный газопровод. Установка ШРП,

назначение объекта: иные сооружения производственного назначения,

кадастровый номер объекта: 44:27:060301:3438,

местоположение объекта: Костромская область, город Кострома, улица Галичская, дом 124а;

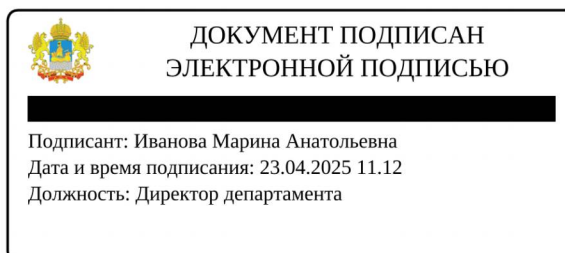
находящегося в собственности общества с ограниченной ответственностью «Торгово-складской комплекс «Костромской», в границах, сведения о которых содержатся в приложении к настоящему приказу.

2. Наложить ограничения (обременения) на расположенные в охранной зоне газопровода газораспределительной сети земельные участки, определив условия их использования в соответствии с Правилами охраны газораспределительных сетей, утвержденными постановлением Правительства Российской Федерации от 20 ноября 2000 года № 878 «Об утверждении Правил охраны газораспределительных сетей».

3. Убытки, причиненные в связи с установлением охранной зоны газопровода газораспределительной сети, возмещает собственник такого сооружения в сроки, указанные в пункте 13 статьи 57.1 Земельного кодекса Российской Федерации.

4. Настоящий приказ вступает в силу со дня его официального опубликования.

Директор департамента



М.А. Иванова

Приложение

к приказу департамента
имущественных и земельных
отношений
Костромской области
от « 23 » апреля 2025 года № 55-од

СВЕДЕНИЯ

о границах охранной зоны иного сооружения производственного назначения, имеющего местоположение: Костромская область, город Кострома, улица Галичская, дом 124а






Обозначение характерных точек границ	Координаты, м	
	X	Y
1	292125,00	1216599,57
2	292127,99	1216609,60
3	292124,25	1216610,72
4	292128,09	1216623,59
5	292114,88	1216627,54
6	292118,25	1216638,82
7	292106,85	1216641,56
8	292137,89	1216751,07
9	292108,49	1216760,08
10	292106,01	1216770,46
11	292107,66	1216770,10
12	292112,32	1216790,14
13	292091,83	1216794,96
14	292089,97	1216787,10
15	292088,19	1216787,59
16	292093,94	1216813,40

Обозначение характерных точек границ	Координаты, м	
	X	Y
17	292090,04	1216814,26
18	292083,45	1216784,69
19	292089,06	1216783,31
20	292087,17	1216774,92
21	292101,55	1216771,52
22	292104,86	1216758,03
23	292106,22	1216756,59
24	292132,97	1216748,39
25	292101,87	1216638,64
26	292113,20	1216635,92
27	292109,90	1216624,86
28	292123,11	1216620,91
29	292119,27	1216608,04
30	292123,01	1216606,92
31	292121,16	1216600,71
1	292125,00	1216599,57



Масштаб 1:1 500

Используемые условные знаки и обозначения:

-  - Существующая часть границы, имеющиеся в ЕГРН сведения о которой достаточны для определения ее местоположения
-  - Вновь образованная часть границы, сведения о которой достаточны для определения ее местоположения
-  - Характерная точка границы, сведения о которой позволяют однозначно определить ее положение на местности
-  - Граница кадастрового квартала
-  - Обозначение кадастрового квартала