



**ДЕПАРТАМЕНТ
ИМУЩЕСТВЕННЫХ И ЗЕМЕЛЬНЫХ ОТНОШЕНИЙ
КОСТРОМСКОЙ ОБЛАСТИ**

ПРИКАЗ

от « 28 » мая 2025 года № 69-од

г. Кострома

**Об установлении охранной зоны газопровода
газораспределительной сети**

В соответствии с подпунктом 1 пункта 2 статьи 56, статьями 105, 106 Земельного кодекса Российской Федерации, постановлением Правительства Российской Федерации от 20 ноября 2000 года № 878 «Об утверждении Правил охраны газораспределительных сетей», Законом Костромской области от 18 июля 2002 года № 68-ЗКО «О разграничении полномочий между органами государственной власти Костромской области в сфере регулирования земельных отношений», постановлением губернатора Костромской области от 29 мая 2015 года № 96 «О департаменте имущественных и земельных отношений Костромской области», на основании обращения ООО «Газпром газораспределение Кострома»,

ПРИКАЗЫВАЮ:

1. Установить охранную зону следующего газопровода газораспределительной сети:

наименование объекта: распределительный газопровод в д. Медведки Сусанинского района (1-й этап строительства межпоселковый газопровод),

назначение объекта: сооружения трубопроводного транспорта,

кадастровый номер объекта: 44:22:000000:748,

местоположение объекта: Костромская область, Сусанинский район, д. Медведки (1-й этап строительства межпоселковый газопровод);

находящегося в собственности общества с ограниченной ответственностью «Газпром газораспределение Кострома», в границах, сведения о которых содержатся в приложении к настоящему приказу.

2. Наложить ограничения (обременения) на расположенные в охранной зоне газопровода газораспределительной сети земельные участки, определив условия их использования в соответствии с Правилами охраны газораспределительных сетей, утвержденными постановлением Правительства Российской Федерации от 20 ноября 2000 года № 878 «Об утверждении Правил охраны газораспределительных сетей».

3. Убытки, причиненные в связи с установлением охранной зоны газопровода газораспределительной сети, возмещает собственник такого сооружения в сроки, указанные в пункте 13 статьи 57.1 Земельного кодекса Российской Федерации.

4. Настоящий приказ вступает в силу со дня его официального опубликования.

Директор департамента



ДОКУМЕНТ ПОДПИСАН
ЭЛЕКТРОННОЙ ПОДПИСЬЮ

Подписант: Иванова Марина Анатольевна
Дата и время подписания: 28.05.2025 09.20
Должность: Директор департамента

М.А. Иванова

Приложение

к приказу департамента
имущественных и земельных
отношений
Костромской области
от « 28 » мая 2025 года № 69-од

СВЕДЕНИЯ

о границах охранной зоны сооружения трубопроводного транспорта,
имеющего местоположение: Костромская область, Сусанинский район,
д. Медведки (1-й этап строительства межпоселковый газопровод)

Обозначение характерных точек границ	Координаты, м	
	X	Y
1	2	3
1	322587,79	1248196,33
2	322584,35	1248203,27
3	322580,77	1248201,50
4	322581,13	1248200,77
5	322566,71	1248180,24
6	322543,84	1248150,31
7	322543,49	1248148,61
8	322543,90	1248146,92
9	322544,32	1248146,10
10	322574,71	1248110,52
11	322594,19	1248086,82
12	322629,79	1248047,18
13	322655,23	1248017,55
14	322664,64	1248007,24
15	322704,59	1247963,50
16	322744,53	1247921,28
17	322781,69	1247881,45
18	322805,37	1247854,74
19	322807,04	1247853,89
20	322833,80	1247854,28
21	322835,18	1247854,85
22	322841,99	1247861,55
23	322884,14	1247875,36
24	322926,48	1247887,75
25	322973,64	1247902,67
26	323007,20	1247912,81
27	323009,66	1247912,68
28	323014,23	1247911,26

Обозначение характерных точек границ	Координаты, м	
	X	Y
1	2	3
29	323024,78	1247907,57
30	323026,70	1247905,82
31	323036,35	1247894,00
32	323053,84	1247854,23
33	323066,01	1247826,12
34	323078,39	1247797,53
35	323113,43	1247711,39
36	323130,66	1247667,19
37	323146,66	1247631,30
38	323183,93	1247541,31
39	323184,42	1247540,61
40	323274,97	1247456,74
41	323383,60	1247354,46
42	323499,08	1247244,31
43	323516,39	1247226,78
44	323522,40	1247221,71
45	323550,02	1247202,07
46	323574,64	1247188,23
47	323601,37	1247176,64
48	323650,06	1247153,58
49	323678,91	1247137,75
50	323733,90	1247065,92
51	323738,06	1247060,73
52	323738,35	1247060,44
53	323740,76	1247058,47
54	323742,47	1247058,06
55	323745,45	1247058,74
56	323766,65	1247033,87

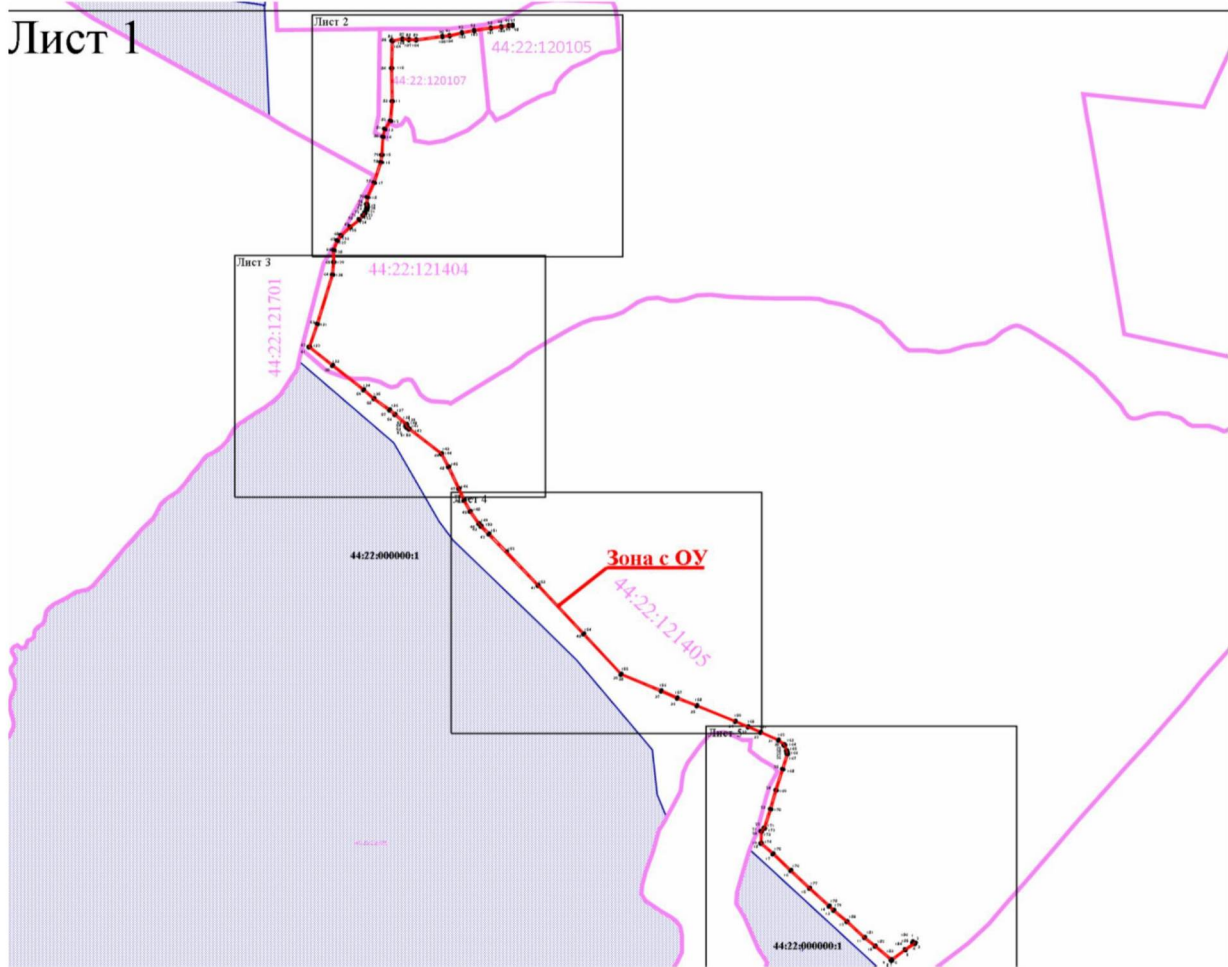
1	2	3
57	323777,03	1247021,91
58	323802,44	1246986,82
59	323822,01	1246963,68
60	323876,73	1246894,01
61	323918,14	1246841,62
62	323920,38	1246840,98
63	323972,01	1246859,21
64	324082,01	1246893,32
65	324109,99	1246895,82
66	324137,43	1246895,81
67	324159,27	1246903,91
68	324170,98	1246912,63
69	324190,28	1246933,08
70	324206,67	1246953,29
71	324215,22	1246961,76
72	324221,78	1246966,06
73	324228,74	1246969,75
74	324233,13	1246971,02
75	324240,06	1246969,70
76	324256,09	1246971,15
77	324288,98	1246986,53
78	324334,34	1247001,57
79	324350,46	1247003,50
80	324391,38	1247006,11
81	324409,19	1247010,14
82	324427,35	1247023,35
83	324470,62	1247026,92
84	324544,77	1247025,73
85	324606,45	1247026,50
86	324608,40	1247028,18
87	324612,18	1247051,73
88	324610,68	1247066,56
89	324610,32	1247082,59
90	324617,67	1247141,40
91	324619,34	1247157,37
92	324626,01	1247185,08
93	324631,03	1247212,51
94	324636,24	1247250,00
95	324639,31	1247273,30
96	324642,03	1247290,08
97	324642,74	1247299,04
98	324638,76	1247299,38
99	324638,05	1247290,47
100	324635,35	1247273,85

1	2	3
101	324632,28	1247250,54
102	324627,07	1247213,11
103	324622,11	1247185,96
104	324615,37	1247157,92
105	324613,70	1247141,88
106	324606,32	1247082,65
107	324606,69	1247066,24
108	324608,15	1247051,87
109	324604,72	1247030,48
110	324544,75	1247029,73
111	324470,58	1247030,92
112	324425,91	1247027,25
113	324407,47	1247013,84
114	324390,66	1247010,04
115	324350,04	1247007,48
116	324333,66	1247005,52
117	324287,61	1246990,29
118	324255,09	1246975,08
119	324240,27	1246973,73
120	324233,41	1246975,04
121	324227,24	1246973,48
122	324219,82	1246969,55
123	324212,68	1246964,88
124	324203,72	1246956,00
125	324187,27	1246935,71
126	324168,29	1246915,61
127	324157,32	1246907,45
128	324136,73	1246899,82
129	324109,90	1246899,82
130	324081,45	1246897,29
131	323970,72	1246862,99
132	323920,39	1246845,22
133	323879,87	1246896,49
134	323825,13	1246966,18
135	323805,55	1246989,34
136	323780,22	1247024,32
137	323769,68	1247036,48
138	323747,71	1247062,25
139	323745,75	1247062,90
140	323742,54	1247062,18
141	323741,04	1247063,40
142	323737,03	1247068,40
143	323681,83	1247140,51
144	323681,21	1247141,05

1	2	3
145	323651,83	1247157,17
146	323603,05	1247180,27
147	323576,33	1247191,86
148	323552,08	1247205,51
149	323524,92	1247224,82
150	323519,04	1247229,78
151	323501,86	1247247,19
152	323461,61	1247286,41
153	323386,34	1247357,38
154	323277,69	1247459,68
155	323187,46	1247543,25
156	323150,33	1247632,90
157	323134,34	1247668,77
158	323117,14	1247712,88
159	323082,07	1247799,10
160	323069,69	1247827,70
161	323057,50	1247855,85
162	323039,90	1247895,86
163	323029,70	1247908,46
164	323027,16	1247910,80
165	323015,45	1247915,07
166	323010,11	1247916,66
167	323006,37	1247916,73
168	322972,45	1247906,48
169	322925,30	1247891,57
170	322882,93	1247879,17
171	322840,30	1247865,20
172	322839,52	1247864,73
173	322832,95	1247858,27
174	322807,90	1247857,91
175	322784,64	1247884,16
176	322747,44	1247924,02
177	322707,51	1247966,24
178	322667,60	1248009,94
179	322658,21	1248020,22
180	322632,81	1248049,80
181	322597,20	1248089,47
182	322577,76	1248113,10
183	322547,60	1248148,64
184	322569,96	1248177,91
185	322583,15	1248196,69
186	322584,21	1248194,55
1	322587,79	1248196,33










План границ объекта

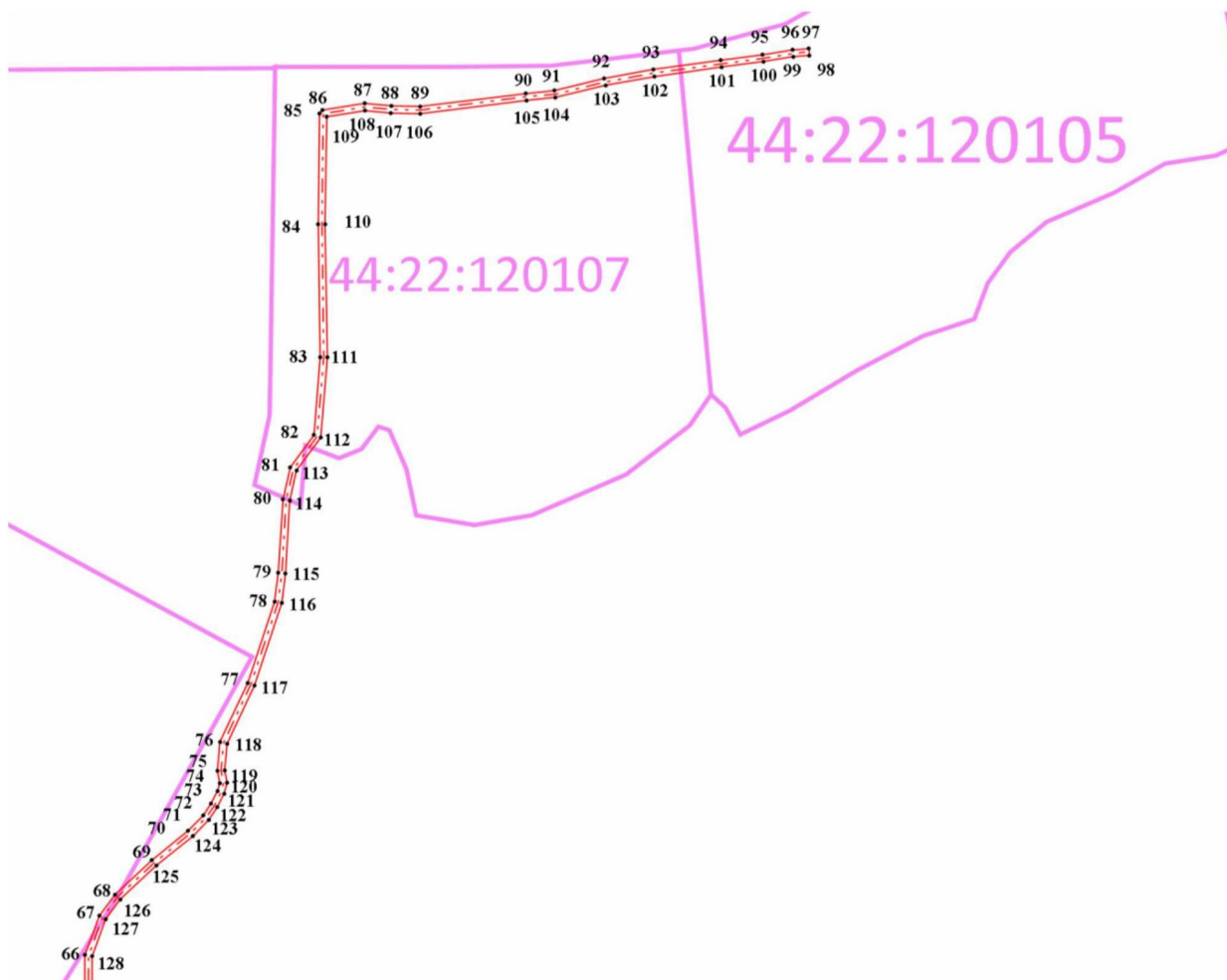
Лист 1



Масштаб 1:16 000










Используемые условные знаки и обозначения:

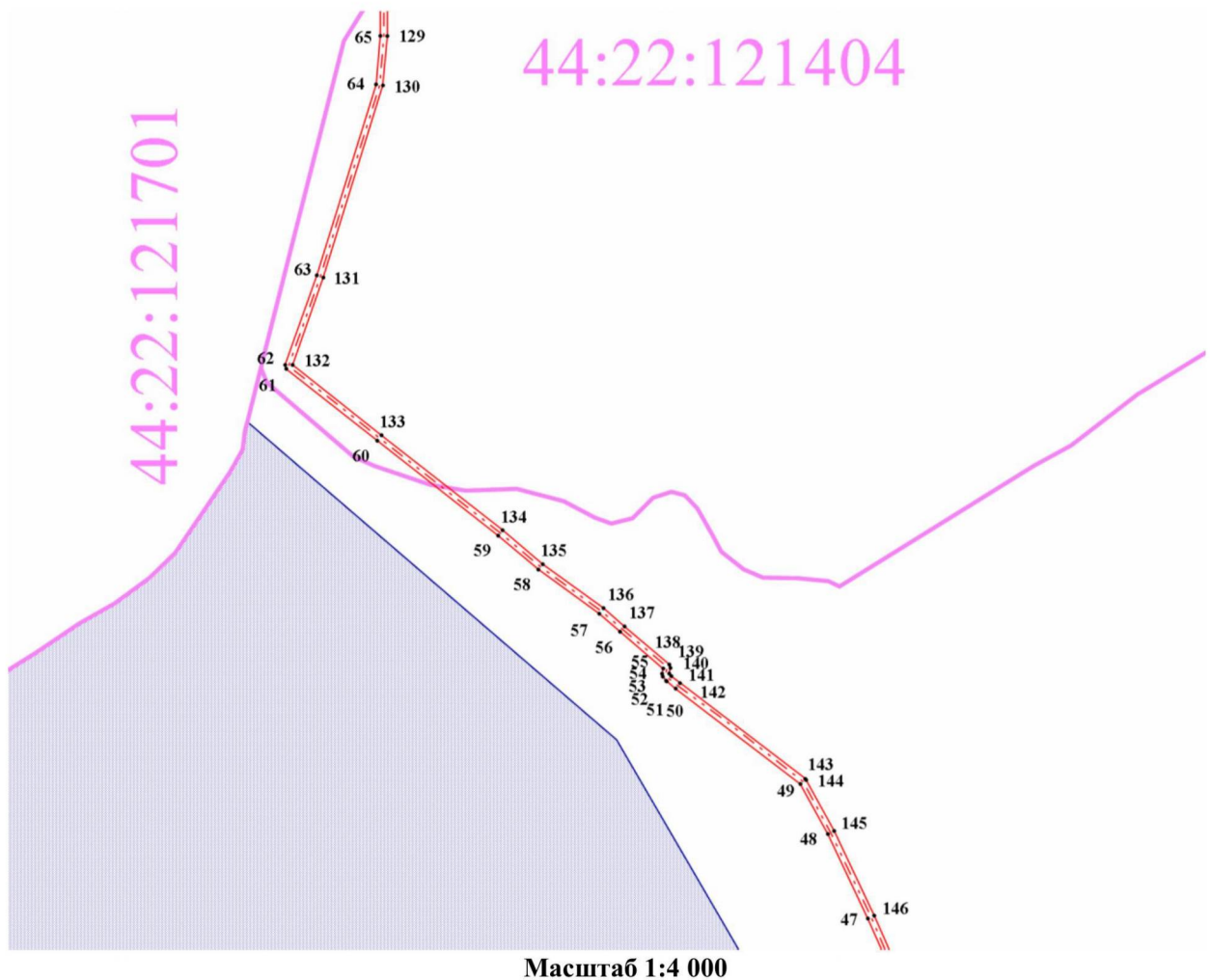
-  - Часть границы, местоположение которой определено при выполнении кадастровых работ
-  - Зона с особыми условиями использования территории - Распределительный газопровод в д. Медведки Сусанинского района (1-й этап строительства межпоселковый газопровод)
-  - граница земельного участка, сведения о котором содержатся в ЕГРН
-  - кадастровый номер земельного участка
-  - граница кадастрового квартала
-  - Обозначение кадастрового квартала
-  - Характерная точка границы, сведения о которой позволяют однозначно определить ее положение на местности
-  - Обозначение новой характерной точки
-  - Ось газопровода










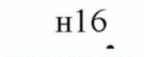

Масштаб 1:4 000

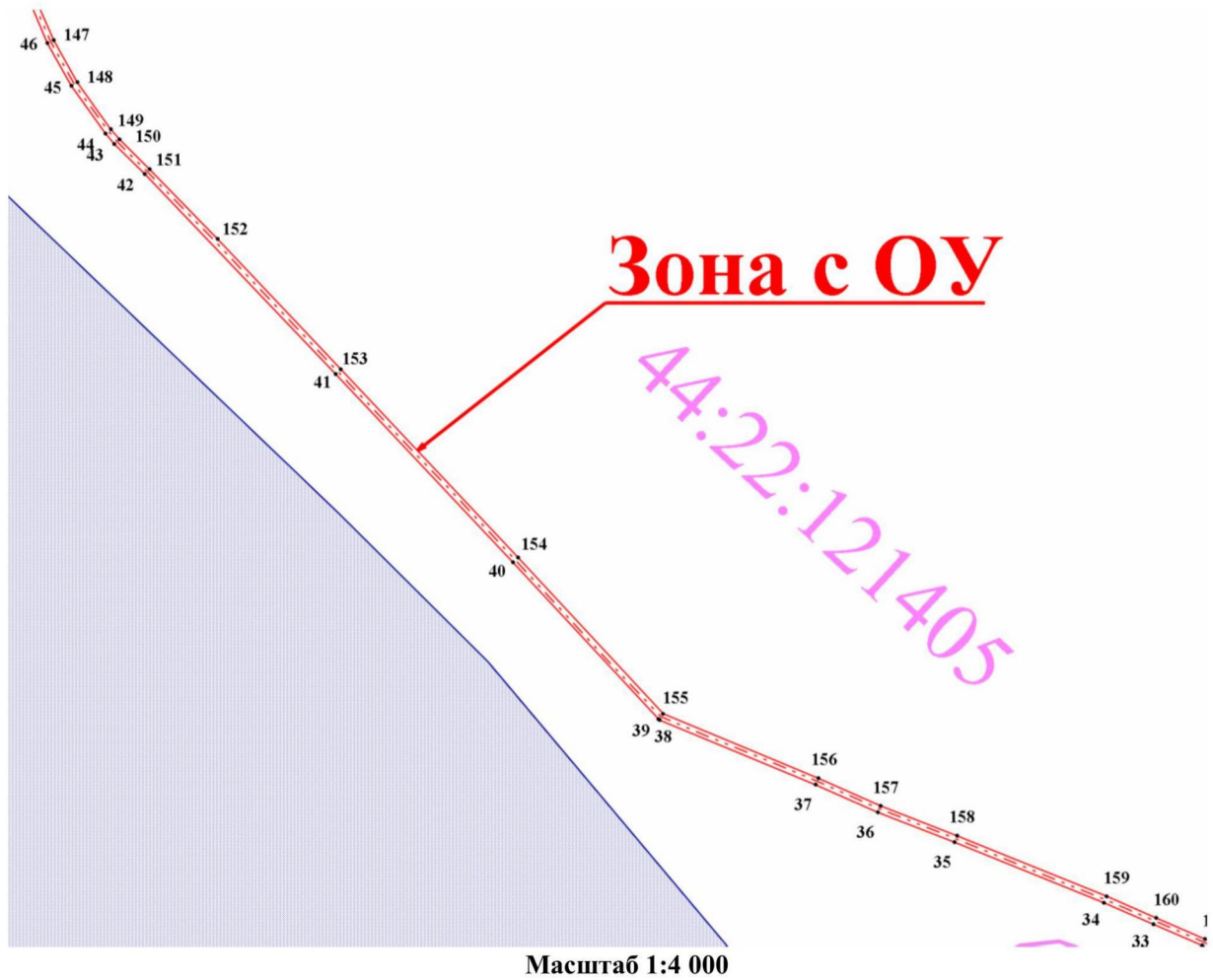
Используемые условные знаки и обозначения:

-  - Часть границы, местоположение которой определено при выполнении кадастровых работ
-  - Зона с особыми условиями использования территории - Распределительный газопровод в д. Медведки Сусанинского района (1-й этап строительства межпоселковый газопровод)
-  - граница земельного участка, сведения о котором содержатся в ЕГРН
-  - кадастровый номер земельного участка
-  - граница кадастрового квартала
-  - Обозначение кадастрового квартала
-  - Характерная точка границы, сведения о которой позволяют однозначно определить ее положение на местности
-  - Обозначение новой характерной точки
-  - Ось газопровода






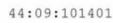





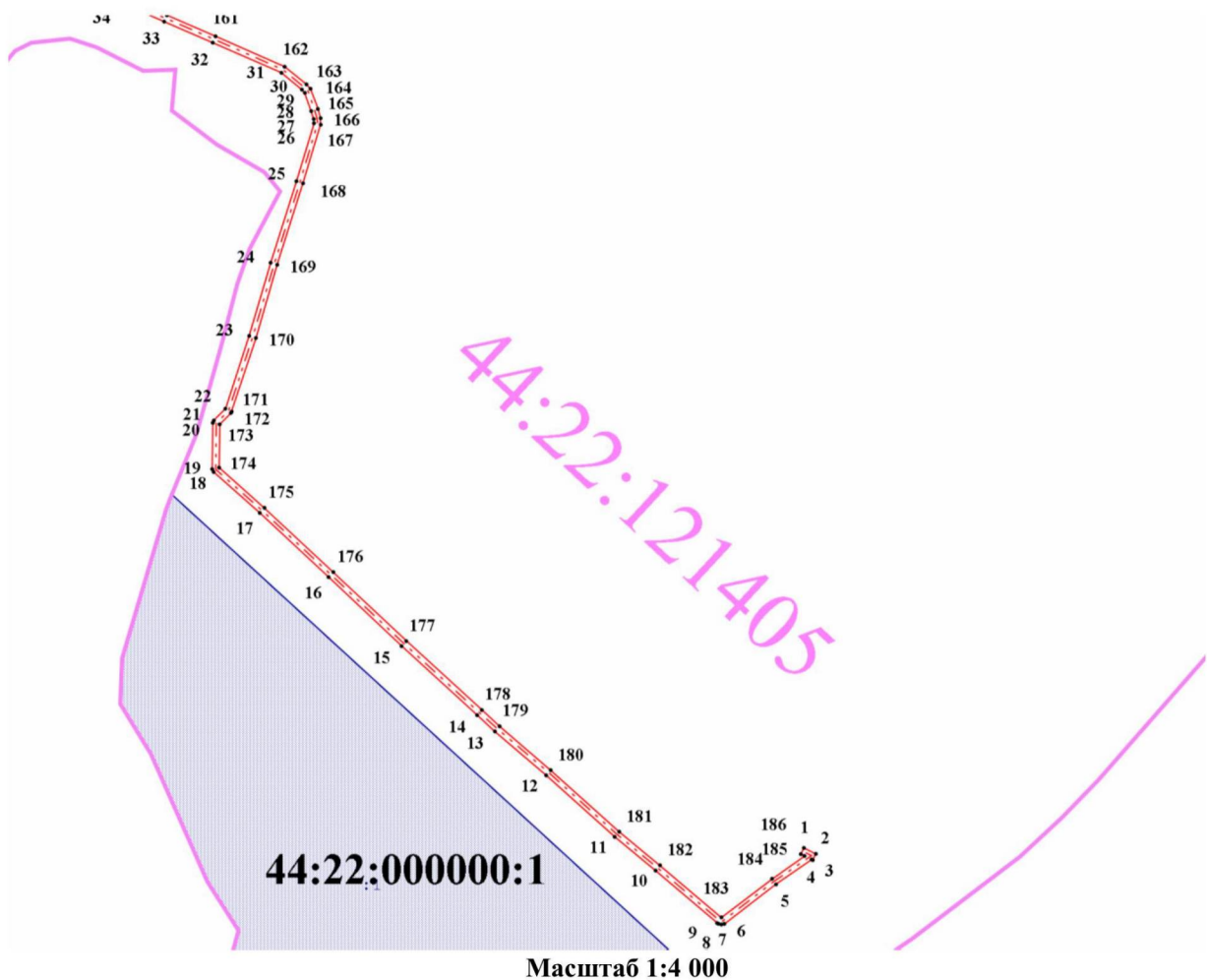
Используемые условные знаки и обозначения:

-  - Часть границы, местоположение которой определено при выполнении кадастровых работ
-  - Зона с особыми условиями использования территории - Распределительный газопровод в д. Медведки Сусанинского района (1-й этап строительства межпоселковый газопровод)
-  - граница земельного участка, сведения о котором содержатся в ЕГРН
-  - кадастровый номер земельного участка
-  - граница кадастрового квартала
-  - Обозначение кадастрового квартала
-  - Характерная точка границы, сведения о которой позволяют однозначно определить ее положение на местности
-  - Обозначение новой характерной точки
-  - Ось газопровода












Используемые условные знаки и обозначения:

-  - Часть границы, местоположение которой определено при выполнении кадастровых работ
-  - Зона с особыми условиями использования территории - Распределительный газопровод в д. Медведки Сусанинского района (1-й этап строительства межпоселковый газопровод)
-  - граница земельного участка, сведения о котором содержатся в ЕГРН
-  - кадастровый номер земельного участка
-  - граница кадастрового квартала
-  - Обозначение кадастрового квартала
-  - Характерная точка границы, сведения о которой позволяют однозначно определить ее положение на местности
-  - Обозначение новой характерной точки
-  - Ось газопровода



Используемые условные знаки и обозначения:

-  - Часть границы, местоположение которой определено при выполнении кадастровых работ
-  - Зона с особыми условиями использования территории - Распределительный газопровод в д. Медведки Сусанинского района (1-й этап строительства межпоселковый газопровод)
-  - граница земельного участка, сведения о котором содержатся в ЕГРН
-  - кадастровый номер земельного участка
-  - граница кадастрового квартала
-  - Обозначение кадастрового квартала
-  - Характерная точка границы, сведения о которой позволяют однозначно определить ее положение на местности
-  - Обозначение новой характерной точки
-  - Ось газопровода