



**ДЕПАРТАМЕНТ
ИМУЩЕСТВЕННЫХ И ЗЕМЕЛЬНЫХ ОТНОШЕНИЙ
КОСТРОМСКОЙ ОБЛАСТИ**

ПРИКАЗ

от « 25 » августа 2025 года № 97-од

г. Кострома

**Об установлении охранных зон газопроводов
газораспределительных сетей**

В соответствии с подпунктом 1 пункта 2 статьи 56, статьями 105, 106 Земельного кодекса Российской Федерации, постановлением Правительства Российской Федерации от 20 ноября 2000 года № 878 «Об утверждении Правил охраны газораспределительных сетей», Законом Костромской области от 18 июля 2002 года № 68-ЗКО «О разграничении полномочий между органами государственной власти Костромской области в сфере регулирования земельных отношений», постановлением губернатора Костромской области от 29 мая 2015 года № 96 «О департаменте имущественных и земельных отношений Костромской области», на основании обращения ООО «Газпром газораспределение Кострома»,

ПРИКАЗЫВАЮ:

1. Установить охранные зоны газопроводов газораспределительных сетей, находящихся в собственности общества с ограниченной ответственностью «Газпром газораспределение Кострома», перечень которых определен в приложении № 1 к настоящему приказу, в границах, сведения о которых содержатся в приложениях №№ 2 – 3 к настоящему приказу.

2. Наложить ограничения (обременения) на расположенные в охранных зонах газопроводов газораспределительных сетей земельные участки, определив условия их использования в соответствии с Правилами охраны газораспределительных сетей, утвержденными постановлением Правительства Российской Федерации от 20 ноября 2000 года № 878 «Об утверждении Правил охраны газораспределительных сетей».

3. Убытки, причиненные в связи с установлением охранной зоны газопровода газораспределительной сети, возмещает собственник такого сооружения в сроки, указанные в пункте 13 статьи 57.1 Земельного кодекса Российской Федерации.

4. Настоящий приказ вступает в силу со дня его официального опубликования.

Директор департамента



ДОКУМЕНТ ПОДПИСАН
ЭЛЕКТРОННОЙ ПОДПИСЬЮ

Подписант: Иванова Марина Анатольевна
Дата и время подписания: 25.08.2025 08.29
Должность: Директор департамента

М.А. Иванова

Приложение № 1

к приказу департамента
имущественных и земельных
отношений
Костромской области
от «25» августа 2025 года № 97-од

ПЕРЕЧЕНЬ

газопроводов газораспределительных сетей, в связи с размещением
которых устанавливаются охранные зоны

№ п/п	Назначение объекта (вид)	Наименование объекта	Кадастровый номер объекта	Местоположение объекта
1	Сооружения трубопроводного транспорта	Газопровод-ввод к жилому дому по адресу: Костромская область, Костромской район, деревня Холм, дом №21	44:07:010601:408	Костромская область, Костромской район, деревня Холм, дом №21
2	Сооружения трубопроводного транспорта	Газопровод-ввод к жилому дому по адресу: Костромская область, Костромской район, д. Ивакино, ул. Клубничная, д. 4	44:07:090504:477	Костромская область, Костромской район, д. Ивакино, ул. Клубничная, д. 4

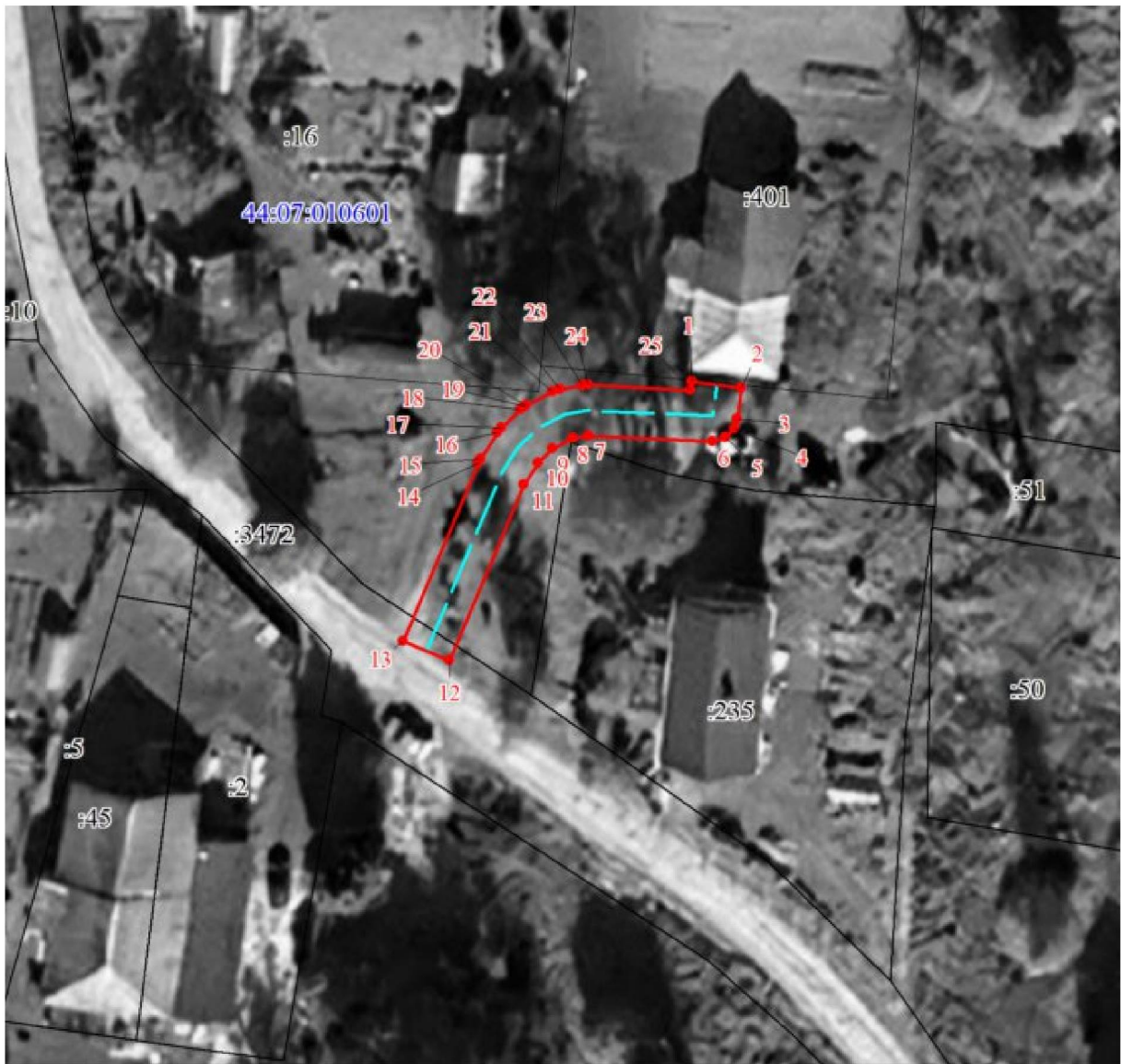
Приложение № 2

к приказу департамента
имущественных и земельных
отношений
Костромской области
от «25» августа 2025 года № 97-од

СВЕДЕНИЯ









о границах охранной зоны сооружения трубопроводного транспорта,
имеющего местоположение: Костромская область, Костромской район,
деревня Холм, дом №21

Обозначение характерных точек границ	Координаты, м	
	X	Y
1	302755.86	1216687.09
2	302755.34	1216691.05
3	302752.85	1216690.72
4	302752.11	1216690.47
5	302751.38	1216689.74
6	302751.11	1216688.74
7	302751.66	1216678.89
8	302751.43	1216677.61
9	302750.61	1216676.00
10	302749.53	1216674.82
11	302747.80	1216673.69
12	302733.88	1216667.68
13	302735.46	1216664.00
14	302749.54	1216670.08
15	302749.84	1216670.25
16	302751.92	1216671.61
17	302752.30	1216671.93
18	302753.74	1216673.50
19	302754.00	1216673.85
20	302754.06	1216673.95
21	302755.13	1216676.07
22	302755.31	1216676.61
23	302755.64	1216678.40
24	302755.67	1216678.87
25	302755.21	1216687.00
1	302755.86	1216687.09



Масштаб 1:500

Условные обозначения

	Характерная точка границы ЗОУИТ
	Надписи номеров характерных точек границы ЗОУИТ
	Образуемая граница ЗОУИТ
	Часть границы, сведения ЕГРН о которой позволяют однозначно определить ее положение на местности
	Граница кадастрового квартала
	Ось газопровода
	Надписи кадастрового номера земельного участка
	Обозначение кадастрового квартала

Приложение № 3

к приказу департамента
имущественных и земельных
отношений
Костромской области
от «25» августа 2025 года № 97-од

СВЕДЕНИЯ









о границах охранной зоны сооружения трубопроводного транспорта,
имеющего местоположение: Костромская область, Костромской район,
д. Ивакино, ул. Клубничная, д. 4

Обозначение характерных точек границ	Координаты, м	
	X	Y
1	279726.06	1213007.94
2	279725.58	1213007.88
3	279723.64	1213007.40
4	279727.30	1212992.55
5	279728.24	1212988.67
6	279730.19	1212989.14
7	279730.28	1212989.16
8	279738.91	1212991.66
9	279737.79	1212995.50
10	279731.16	1212993.58
11	279728.00	1213006.42
12	279727.79	1213006.94
13	279727.06	1213007.67
1	279726.06	1213007.94



Масштаб 1:500

Условные обозначения

	Характерная точка границы ЗОУИТ
	Надписи номеров характерных точек границы ЗОУИТ
	Образуемая граница ЗОУИТ
	Часть границы, сведения ЕГРН о которой позволяют однозначно определить ее положение на местности
	Граница кадастрового квартала
	Ось газопровода
	Надписи кадастрового номера земельного участка
	Обозначение кадастрового квартала