



**ДЕПАРТАМЕНТ
ИМУЩЕСТВЕННЫХ И ЗЕМЕЛЬНЫХ ОТНОШЕНИЙ
КОСТРОМСКОЙ ОБЛАСТИ**

ПРИКАЗ

от « 25 » августа 2025 года № 95-од

г. Кострома

**Об установлении охранных зон газопроводов
газораспределительных сетей**

В соответствии с подпунктом 1 пункта 2 статьи 56, статьями 105, 106 Земельного кодекса Российской Федерации, постановлением Правительства Российской Федерации от 20 ноября 2000 года № 878 «Об утверждении Правил охраны газораспределительных сетей», Законом Костромской области от 18 июля 2002 года № 68-ЗКО «О разграничении полномочий между органами государственной власти Костромской области в сфере регулирования земельных отношений», постановлением губернатора Костромской области от 29 мая 2015 года № 96 «О департаменте имущественных и земельных отношений Костромской области», на основании обращения ООО «Газпром газораспределение Кострома»,

ПРИКАЗЫВАЮ:

1. Установить охранные зоны газопроводов газораспределительных сетей, находящихся в собственности общества с ограниченной ответственностью «Газпром газораспределение Кострома», перечень которых определен в приложении № 1 к настоящему приказу, в границах, сведения о которых содержатся в приложениях №№ 2 – 17 к настоящему приказу.

2. Наложить ограничения (обременения) на расположенные в охранных зонах газопроводов газораспределительных сетей земельные участки, определив условия их использования в соответствии с Правилами охраны газораспределительных сетей, утвержденными постановлением Правительства Российской Федерации от 20 ноября 2000 года № 878 «Об утверждении Правил охраны газораспределительных сетей».

3. Убытки, причиненные в связи с установлением охранной зоны газопровода газораспределительной сети, возмещает собственник такого сооружения в сроки, указанные в пункте 13 статьи 57.1 Земельного кодекса Российской Федерации.

4. Настоящий приказ вступает в силу со дня его официального опубликования.

Директор департамента



М.А. Иванова

Приложение № 1

к приказу департамента
имущественных и земельных
отношений
Костромской области
от «25» августа 2025 года № 95-од

ПЕРЕЧЕНЬ

газопроводов газораспределительных сетей, в связи с размещением
которых устанавливаются охранные зоны

№ п/п	Назначение объекта (вид)	Наименование объекта	Кадастровый номер объекта	Местоположение объекта
1	2	3	4	5
1	Сооружения трубопроводного транспорта	Газопровод-ввод к жилому дому по адресу: Костромская область, Костромской район, д. Куликово, дом без номера в 30 м на восток от д. 66	44:07:072002:632	Костромская область, Костромской район, д. Куликово, дом без номера в 30 м на восток от д. 66
2	Сооружения трубопроводного транспорта	Газопровод-ввод к нежилому строению по адресу: Костромская обл., Буйский район, г. Буй, ул. Клубная, д. 8А	44:25:010510:296	Костромская область, Буйский район, г. Буй, ул. Клубная, д. 8А, газопровод-ввод к нежилому строению
3	Сооружения трубопроводного транспорта	Газопровод-ввод к жилому дому по адресу: Костромская область, Буйский район, с. Борок, ул. Центральная, д. 2, кв. 2	44:02:100105:387	Костромская область, Буйский район, с. Борок, ул. Центральная, д. 2, кв. 2, газопровод-ввод к жилому дому
4	Сооружения трубопроводного транспорта	Газопровод-ввод к магазину по адресу: Костромская область, Буйский район, г. Буй, ул. Социализма, д. 46	44:25:030305:438	Костромская область, Буйский район, г. Буй, ул. Социализма, д. 46, газопровод-ввод к магазину
5	Сооружения трубопроводного транспорта	Газопровод-ввод к жилому дому по адресу: Костромская область, Буйский район, г. Буй, ул. Молодежная, д. 11, кв. 3	44:25:020102:674	Костромская область, Буйский район, г. Буй, ул. Молодежная, д. 11, кв. 3
6	Сооружения трубопроводного транспорта	Газопровод-ввод к жилому дому по адресу: Костромская область, Костромской район, д. Коряково, ул. Садовая, д. №5	44:07:021401:670	Костромская область, Костромской район, д. Коряково, ул. Садовая, д. №5
7	Сооружения трубопроводного транспорта	Газопровод-ввод к жилому дому по адресу: Костромская область, Костромской район, г. Кострома, проезд Пыщугский, д. 2	44:27:030101:6638	Костромская область, г. Кострома, проезд Пыщугский, д. 2

1	2	3	4	5
8	Сооружения трубопроводного транспорта	Газопровод-ввод к административному зданию, расположенному по адресу: Костромская область, Костромской район, г. Кострома, проспект Мира, дом 116 (Кадастровый номер земельного участка 44:27:051201:637)	44:27:051201:2724	Костромская область, г. Кострома, проспект Мира, дом 116 (Кадастровый номер земельного участка 44:27:051201:637)
9	Сооружения трубопроводного транспорта	Газопровод-ввод к жилому многоквартирному дому, расположенному по адресу: Костромская область, Костромской район, г. Кострома, Павинский проезд, д. 11	44:27:030101:6643	Костромская область, г. Кострома, Павинский проезд, д. 11
10	Сооружения трубопроводного транспорта	Газопровод-ввод к жилому дому по адресу: г. Кострома, пр-кт Речной, д. 43 по ГП	44:27:030101:6640	Костромская область, г. Кострома, пр-кт Речной, д. 43 по ГП
11	Сооружения трубопроводного транспорта	Газопровод-ввод к жилому дому по адресу: Костромская область, Костромской район, д. Коряково, ул. Лесная, д. 25	44:07:021413:361	Костромская область, Костромской район, д. Коряково, ул. Лесная, д. 25
12	Сооружения трубопроводного транспорта	Газопровод-ввод к жилому дому по адресу: Костромская область, Костромской район, г. Кострома, Павинский проезд, д. №8	44:27:030101:6642	Костромская область, г. Кострома, Павинский проезд, д. №8
13	Сооружения трубопроводного транспорта	Газопровод-ввод к жилому дому по адресу: Костромская область, Красносельский район, деревня Боровиково, улица Зеленая, дом № 10А	44:08:010203:450	Костромская область, Красносельский район, деревня Боровиково, улица Зеленая, дом №10А
14	Сооружения трубопроводного транспорта	Газопровод-ввод к жилому дому, расположенному по адресу: Костромская область, Костромской район, д. Становщиково (Середняковский с/с), ул. Ягодная, д. 9	44:07:110901:382	Костромская область, Костромской район, д. Становщиково (Середняковский с/с), ул. Ягодная, д. 9
15	Сооружения трубопроводного транспорта	Газопровод-ввод к жилому дому № 10 по ул. Сухоноговская в с. Петрилово Костромского района Костромской области	44:07:141504:196	Костромская область, Костромской район, село Петрилово, улица Сухоноговская, дом №10
16	Сооружения трубопроводного транспорта	Газопровод-ввод к жилому дому по адресу: Костромская область, Костромской район, п. Безгачево, ул. Строителей д. № б.н. (в 115м на С-В от д. 12 на з.у. с кад. №44:07:082501:674)	44:07:082501:694	Костромская область, Костромской район, п. Безгачево, ул. Строителей д. № б.н. (в 115м на С-В от д. 12 на з.у. с кад. №44:07:082501:674)

Приложение № 2

к приказу департамента
имущественных и земельных
отношений
Костромской области
от «25» августа 2025 года № 95-од

СВЕДЕНИЯ









о границах охранной зоны сооружения трубопроводного транспорта,
имеющего местоположение: Костромская область, Костромской район,
д. Куликово, дом без номера в 30 м на восток от д. 66

Обозначение характерных точек границ	Координаты, м	
	X	Y
1	281075.94	1223169.66
2	281072.02	1223170.46
3	281071.39	1223167.76
4	281075.29	1223166.86
1	281075.94	1223169.66



Масштаб 1:500

Условные обозначения

	Характерная точка границы ЗОУИТ
	Надписи номеров характерных точек границы ЗОУИТ
	Граница ЗОУИТ
	Ось газопровода
	Существующая часть границы, имеющиеся в ЕГРН сведения о которой достаточны для определения ее местоположения
	Надписи кадастрового номера земельного участка
	Граница кадастрового квартала
	Обозначение кадастрового квартала


Приложение № 3

к приказу департамента
имущественных и земельных
отношений
Костромской области
от «25» августа 2025 года № 95-од

СВЕДЕНИЯ









о границах охранной зоны сооружения трубопроводного транспорта,
имеющего местоположение: Костромская область, Буйский район, г. Буй,
ул. Клубная, д. 8А, газопровод-ввод к нежилому строению

Обозначение характерных точек границ	Координаты, м	
	X	Y
1	369738.97	1247124.94
2	369737.15	1247121.38
3	369743.77	1247118.02
4	369748.48	1247113.35
5	369748.89	1247113.04
6	369766.27	1247105.31
7	369784.46	1247098.04
8	369799.11	1247092.17
9	369815.46	1247085.68
10	369832.72	1247078.84
11	369844.53	1247068.97
12	369844.01	1247068.37
13	369847.05	1247065.77
14	369847.66	1247066.47
15	369847.73	1247066.42
16	369850.15	1247069.60
17	369848.62	1247070.77
18	369835.05	1247082.11
19	369834.76	1247082.31
20	369834.50	1247082.44
21	369816.94	1247089.40
22	369800.59	1247095.89
23	369785.94	1247101.76
24	369767.79	1247109.01
25	369751.04	1247116.45
26	369746.36	1247121.08
27	369745.95	1247121.39
1	369738.97	1247124.94



Масштаб 1:1000

Условные обозначения

	Характерная точка границы ЗОУИТ
	Надписи номеров характерных точек границы ЗОУИТ
	Граница ЗОУИТ
	Ось газопровода
	Существующая часть границы, имеющиеся в ЕГРН сведения о которой достаточны для определения ее местоположения
	Надписи кадастрового номера земельного участка
	Граница кадастрового квартала
	Обозначение кадастрового квартала

Приложение № 4

к приказу департамента
имущественных и земельных
отношений
Костромской области
от «25» августа 2025 года № 95-од

СВЕДЕНИЯ

о границах охранной зоны сооружения трубопроводного транспорта,
имеющего местоположение: Костромская область, Буйский район,
с. Борок, ул. Центральная, д. 2, кв. 2, газопровод-ввод к жилому дому

Обозначение характерных точек границ	Координаты, м	
	X	Y
1	355627.67	1254788.26
2	355623.69	1254788.60
3	355622.73	1254777.05
4	355626.71	1254776.71
1	355627.67	1254788.26



Масштаб 1:500

Условные обозначения

	Характерная точка границы ЗОУИТ
	Надписи номеров характерных точек границы ЗОУИТ
	Граница ЗОУИТ
	Ось газопровода
	Существующая часть границы, имеющиеся в ЕГРН сведения о которой достаточны для определения ее местоположения
	Надписи кадастрового номера земельного участка
	Граница кадастрового квартала
	Обозначение кадастрового квартала


Приложение № 5

к приказу департамента
имущественных и земельных
отношений
Костромской области
от «25» августа 2025 года № 95-од

СВЕДЕНИЯ

о границах охранной зоны сооружения трубопроводного транспорта,
имеющего местоположение: Костромская область, Буйский район, г. Буй,
ул. Социализма, д. 46, газопровод-ввод к магазину

Обозначение характерных точек границ	Координаты, м	
	X	Y
1	370003.62	1249490.25
2	370002.62	1249489.98
3	370002.14	1249489.60
4	369989.09	1249475.32
5	369992.05	1249472.62
6	370003.75	1249485.42
7	370006.45	1249482.95
8	370009.15	1249485.91
9	370004.62	1249489.98
1	370003.62	1249490.25



Масштаб 1:500

Условные обозначения

	Характерная точка границы ЗОУИТ
	Надписи номеров характерных точек границы ЗОУИТ
	Граница ЗОУИТ
	Ось газопровода
	Существующая часть границы, имеющиеся в ЕГРН сведения о которой достаточны для определения ее местоположения
	Надписи кадастрового номера земельного участка
	Граница кадастрового квартала
	Обозначение кадастрового квартала

Приложение № 6

к приказу департамента
имущественных и земельных
отношений
Костромской области
от «25» августа 2025 года № 95-од

СВЕДЕНИЯ

о границах охранной зоны сооружения трубопроводного транспорта,
имеющего местоположение: Костромская область, Буйский район, г. Буй,
ул. Молодежная, д. 11, кв. 3

Обозначение характерных точек границ	Координаты, м	
	X	Y
1	371805.96	1248547.04
2	371803.00	1248549.74
3	371797.20	1248543.39
4	371800.16	1248540.69
1	371805.96	1248547.04



Масштаб 1:500

Условные обозначения

	Характерная точка границы ЗОУИТ
	Надписи номеров характерных точек границы ЗОУИТ
	Граница ЗОУИТ
	Ось газопровода
	Существующая часть границы, имеющиеся в ЕГРН сведения о которой достаточны для определения ее местоположения
	Надписи кадастрового номера земельного участка
	Граница кадастрового квартала
	Обозначение кадастрового квартала

Приложение № 7

к приказу департамента
имущественных и земельных
отношений
Костромской области
от «25» августа 2025 года № 95-од

СВЕДЕНИЯ









о границах охранной зоны сооружения трубопроводного транспорта,
имеющего местоположение: Костромская область, Костромской район,
д. Коряково, ул. Садовая, д. №5

Обозначение характерных точек границ	Координаты, м	
	X	Y
1	288345.26	1204745.92
2	288341.30	1204745.36
3	288343.26	1204731.23
4	288343.97	1204723.18
5	288342.15	1204722.91
6	288342.73	1204718.95
7	288348.37	1204719.65
8	288348.12	1204721.68
9	288347.24	1204731.64
1	288345.26	1204745.92



Масштаб 1:500

Условные обозначения

	Характерная точка границы ЗОУИТ
	Надписи номеров характерных точек границы ЗОУИТ
	Граница ЗОУИТ
	Ось газопровода
	Существующая часть границы, имеющиеся в ЕГРН сведения о которой достаточны для определения ее местоположения
	Надписи кадастрового номера земельного участка
	Граница кадастрового квартала
	Обозначение кадастрового квартала

Приложение № 8

к приказу департамента
имущественных и земельных
отношений
Костромской области
от «25» августа 2025 года № 95-од

СВЕДЕНИЯ

о границах охранной зоны сооружения трубопроводного транспорта,
имеющего местоположение: Костромская область, г. Кострома,
проезд Пыщугский, д. 2

Обозначение характерных точек границ	Координаты, м	
	X	Y
1	298091.61	1211782.14
2	298088.39	1211779.78
3	298091.40	1211775.67
4	298094.62	1211778.03
1	298091.61	1211782.14



Масштаб 1:500

Условные обозначения

	Характерная точка границы ЗОУИТ
	Надписи номеров характерных точек границы ЗОУИТ
	Граница ЗОУИТ
	Ось газопровода
	Существующая часть границы, имеющиеся в ЕГРН сведения о которой достаточны для определения ее местоположения
	Надписи кадастрового номера земельного участка
	Граница кадастрового квартала
	Обозначение кадастрового квартала

Приложение № 9

к приказу департамента
имущественных и земельных
отношений
Костромской области
от «25» августа 2025 года № 95-од

СВЕДЕНИЯ

о границах охранной зоны сооружения трубопроводного транспорта,
имеющего местоположение: Костромская область, г. Кострома,
проспект Мира, дом 116 (Кадастровый номер земельного участка
44:27:051201:637)

Обозначение характерных точек границ	Координаты, м	
	X	Y
1	292912.48	1215257.76
2	292911.48	1215257.49
3	292908.78	1215255.24
4	292911.38	1215252.20
5	292912.29	1215252.97
6	292914.08	1215250.97
7	292913.31	1215250.22
8	292909.48	1215247.26
9	292908.98	1215246.68
10	292908.71	1215245.68
11	292908.98	1215244.68
12	292927.21	1215221.12
13	292945.64	1215197.45
14	292918.13	1215175.96
15	292915.16	1215179.78
16	292912.00	1215177.32
17	292916.20	1215171.92

Обозначение характерных точек границ	Координаты, м	
	X	Y
18	292916.78	1215171.42
19	292917.78	1215171.15
20	292918.78	1215171.42
21	292949.67	1215195.52
22	292950.17	1215196.10
23	292950.44	1215197.10
24	292950.17	1215198.10
25	292930.37	1215223.58
26	292913.52	1215245.32
27	292915.85	1215247.13
28	292918.25	1215249.43
29	292918.59	1215249.87
30	292918.86	1215250.87
31	292918.59	1215251.87
32	292913.97	1215257.09
33	292913.48	1215257.49
1	292912.48	1215257.76



Масштаб 1:1000



Условные обозначения

	Характерная точка границы ЗОУИТ
	Надписи номеров характерных точек границы ЗОУИТ
	Граница ЗОУИТ
	Ось газопровода
	Существующая часть границы, имеющиеся в ЕГРН сведения о которой достаточны для определения ее местоположения
	Надписи кадастрового номера земельного участка
	Граница кадастрового квартала
	Обозначение кадастрового квартала

Приложение № 10

к приказу департамента
имущественных и земельных
отношений
Костромской области
от «25» августа 2025 года № 95-од

СВЕДЕНИЯ

о границах охранной зоны сооружения трубопроводного транспорта,
имеющего местоположение: Костромская область, г. Кострома,
Павинский проезд, д. 11

Обозначение характерных точек границ	Координаты, м	
	X	Y
1	298323.96	1211818.38
2	298320.70	1211816.06
3	298323.73	1211811.82
4	298326.99	1211814.14
1	298323.96	1211818.38



Масштаб 1:500

Условные обозначения

	Характерная точка границы ЗОУИТ
	Надписи номеров характерных точек границы ЗОУИТ
	Граница ЗОУИТ
	Ось газопровода
	Существующая часть границы, имеющиеся в ЕГРН сведения о которой достаточны для определения ее местоположения
	Надписи кадастрового номера земельного участка
	Граница кадастрового квартала
	Обозначение кадастрового квартала

Приложение № 11

к приказу департамента
имущественных и земельных
отношений
Костромской области
от «25» августа 2025 года № 95-од

СВЕДЕНИЯ









о границах охранной зоны сооружения трубопроводного транспорта,
имеющего местоположение: Костромская область, г. Кострома,
пр-кт Речной, д. 43 по ГП

Обозначение характерных точек границ	Координаты, м	
	X	Y
1	297508.97	1211305.82
2	297508.89	1211309.82
3	297505.15	1211309.75
4	297505.23	1211305.75
1	297508.97	1211305.82



Масштаб 1:500

Условные обозначения

	Характерная точка границы ЗОУИТ
	Надписи номеров характерных точек границы ЗОУИТ
	Граница ЗОУИТ
	Ось газопровода
	Существующая часть границы, имеющиеся в ЕГРН сведения о которой достаточны для определения ее местоположения
	Надписи кадастрового номера земельного участка
	Граница кадастрового квартала
	Обозначение кадастрового квартала

Приложение № 12

к приказу департамента
имущественных и земельных
отношений
Костромской области
от «25» августа 2025 года № 95-од

СВЕДЕНИЯ

о границах охранной зоны сооружения трубопроводного транспорта,
имеющего местоположение: Костромская область, Костромской район,
д. Коряково, ул. Лесная, д. 25

Обозначение характерных точек границ	Координаты, м	
	X	Y
1	287248.56	1205056.66
2	287244.56	1205056.65
3	287244.65	1205052.51
4	287253.00	1205052.55
5	287252.98	1205056.55
6	287248.56	1205056.53
1	287248.56	1205056.66



Масштаб 1:500

Условные обозначения

	Характерная точка границы ЗОУИТ
	Надписи номеров характерных точек границы ЗОУИТ
	Граница ЗОУИТ
	Ось газопровода
	Существующая часть границы, имеющиеся в ЕГРН сведения о которой достаточны для определения ее местоположения
	Надписи кадастрового номера земельного участка
	Граница кадастрового квартала
	Обозначение кадастрового квартала

Приложение № 13

к приказу департамента
имущественных и земельных
отношений
Костромской области
от «25» августа 2025 года № 95-од

СВЕДЕНИЯ









о границах охранной зоны сооружения трубопроводного транспорта,
имеющего местоположение: Костромская область, г. Кострома,
Павинский проезд, д. №8

Обозначение характерных точек границ	Координаты, м	
	X	Y
1	298243.94	1211783.51
2	298240.58	1211781.35
3	298249.73	1211767.04
4	298253.09	1211769.20
1	298243.94	1211783.51



Масштаб 1:500

Условные обозначения

	Характерная точка границы ЗОУИТ
	Надписи номеров характерных точек границы ЗОУИТ
	Граница ЗОУИТ
	Ось газопровода
	Существующая часть границы, имеющиеся в ЕГРН сведения о которой достаточны для определения ее местоположения
	Надписи кадастрового номера земельного участка
	Граница кадастрового квартала
	Обозначение кадастрового квартала

Приложение № 14

к приказу департамента
имущественных и земельных
отношений
Костромской области
от «25» августа 2025 года № 95-од

СВЕДЕНИЯ

о границах охранной зоны сооружения трубопроводного транспорта,
имеющего местоположение: Костромская область, Красносельский район,
деревня Боровиково, улица Зеленая, дом №10А

Обозначение характерных точек границ	Координаты, м	
	X	Y
1	277043.09	1225142.00
2	277040.81	1225138.72
3	277065.78	1225121.39
4	277066.52	1225120.74
5	277064.11	1225117.33
6	277059.95	1225111.26
7	277063.08	1225108.75
8	277067.40	1225115.06
9	277070.92	1225120.05
10	277071.19	1225121.05
11	277070.92	1225122.05
12	277070.52	1225122.55
13	277068.35	1225124.47
1	277043.09	1225142.00



Масштаб 1:500

Условные обозначения

	Характерная точка границы ЗОУИТ
	Надписи номеров характерных точек границы ЗОУИТ
	Граница ЗОУИТ
	Ось газопровода
	Существующая часть границы, имеющиеся в ЕГРН сведения о которой достаточны для определения ее местоположения
	Надписи кадастрового номера земельного участка
	Граница кадастрового квартала
	Обозначение кадастрового квартала

Приложение № 15

к приказу департамента
имущественных и земельных
отношений
Костромской области
от «25» августа 2025 года № 95-од

СВЕДЕНИЯ









о границах охранной зоны сооружения трубопроводного транспорта,
имеющего местоположение: Костромская область, Костромской район,
д. Становщиково (Середняковский с/с), ул. Ягодная, д. 9

Обозначение характерных точек границ	Координаты, м	
	X	Y
1	285444.44	1213949.03
2	285440.58	1213950.11
3	285439.38	1213945.81
4	285443.24	1213944.73
1	285444.44	1213949.03



Масштаб 1:500

Условные обозначения

	Характерная точка границы ЗОУИТ
	Надписи номеров характерных точек границы ЗОУИТ
	Граница ЗОУИТ
	Ось газопровода
	Существующая часть границы, имеющиеся в ЕГРН сведения о которой достаточны для определения ее местоположения
	Надписи кадастрового номера земельного участка
	Граница кадастрового квартала
	Обозначение кадастрового квартала

Приложение № 16

к приказу департамента
имущественных и земельных
отношений
Костромской области
от «25» августа 2025 года № 95-од

СВЕДЕНИЯ

о границах охранной зоны сооружения трубопроводного транспорта,
имеющего местоположение: Костромская область, Костромской район,
село Петрилово, улица Сухоноговская, дом №10

Обозначение характерных точек границ	Координаты, м	
	X	Y
1	298240.13	1197474.37
2	298239.09	1197470.51
3	298245.71	1197468.73
4	298247.06	1197472.50
1	298240.13	1197474.37



Масштаб 1:500


Условные обозначения



Характерная точка границы ЗОУИТ




Надписи номеров характерных точек границы ЗОУИТ



Ось газопровода




Граница ЗОУИТ



Часть границы, сведения ЕГРН о которой позволяют однозначно определить ее положение на местности



Надписи кадастрового номера земельного участка



Граница кадастрового квартала

44:07:141504

Обозначение кадастрового квартала

Приложение № 17

к приказу департамента
имущественных и земельных
отношений
Костромской области
от «25» августа 2025 года № 95-од

СВЕДЕНИЯ

о границах охранной зоны сооружения трубопроводного транспорта,
имеющего местоположение: Костромская область, Костромской район,
п. Безгачево, ул. Строителей д. № б.н. (в 115 м на С-В от д. 12 на з.у.
с кад. № 44:07:082501:674)

Обозначение характерных точек границ	Координаты, м	
	X	Y
1	294084.64	1219779.69
2	294083.48	1219775.87
3	294085.37	1219775.30
4	294086.53	1219779.12
1	294084.64	1219779.69



Масштаб 1:500

Условные обозначения

	Характерная точка границы ЗОУИТ
	Надписи номеров характерных точек границы ЗОУИТ
	Граница ЗОУИТ
	Ось газопровода
	Существующая часть границы, имеющиеся в ЕГРН сведения о которой достаточны для определения ее местоположения
	Надписи кадастрового номера земельного участка
	Граница кадастрового квартала
	Обозначение кадастрового квартала