



**ДЕПАРТАМЕНТ
ИМУЩЕСТВЕННЫХ И ЗЕМЕЛЬНЫХ ОТНОШЕНИЙ
КОСТРОМСКОЙ ОБЛАСТИ**

ПРИКАЗ

от « 25 » августа 2025 года № 94-од

г. Кострома

**Об установлении охранных зон газопроводов
газораспределительных сетей**

В соответствии с подпунктом 1 пункта 2 статьи 56, статьями 105, 106 Земельного кодекса Российской Федерации, постановлением Правительства Российской Федерации от 20 ноября 2000 года № 878 «Об утверждении Правил охраны газораспределительных сетей», Законом Костромской области от 18 июля 2002 года № 68-ЗКО «О разграничении полномочий между органами государственной власти Костромской области в сфере регулирования земельных отношений», постановлением губернатора Костромской области от 29 мая 2015 года № 96 «О департаменте имущественных и земельных отношений Костромской области», на основании обращения ООО «Газпром газораспределение Кострома»,

ПРИКАЗЫВАЮ:

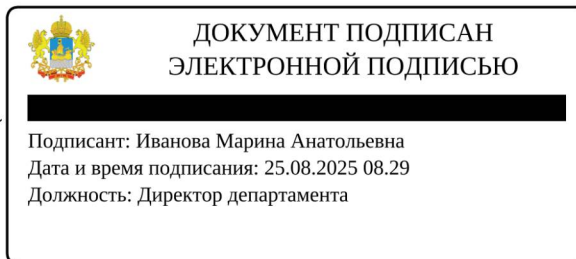
1. Установить охранные зоны газопроводов газораспределительных сетей, находящихся в собственности общества с ограниченной ответственностью «Газпром газораспределение Кострома», перечень которых определен в приложении № 1 к настоящему приказу, в границах, сведения о которых содержатся в приложениях №№ 2 – 12 к настоящему приказу.

2. Наложить ограничения (обременения) на расположенные в охранных зонах газопроводов газораспределительных сетей земельные участки, определив условия их использования в соответствии с Правилами охраны газораспределительных сетей, утвержденными постановлением Правительства Российской Федерации от 20 ноября 2000 года № 878 «Об утверждении Правил охраны газораспределительных сетей».

3. Убытки, причиненные в связи с установлением охранной зоны газопровода газораспределительной сети, возмещает собственник такого сооружения в сроки, указанные в пункте 13 статьи 57.1 Земельного кодекса Российской Федерации.

4. Настоящий приказ вступает в силу со дня его официального опубликования.

Директор департамента



М.А. Иванова

Приложение № 1

к приказу департамента
имущественных и земельных
отношений
Костромской области
от «25» августа 2025 года № 94-од

ПЕРЕЧЕНЬ

газопроводов газораспределительных сетей, в связи с размещением
которых устанавливаются охранные зоны

№ п/п	Назначение объекта (вид)	Наименование объекта	Кадастровый номер объекта	Местоположение объекта
1	2	3	4	5
1	Сооружения трубопроводного транспорта	Газопровод-ввод к жилому дому по адресу: Костромская область, Костромской район, с. Ильинское (Самсоновский с/с), ул. Центральная, д. 10	44:07:090102:506	Костромская область, Костромской район, с. Ильинское (Самсоновский с/с), ул. Центральная, д. 10
2	Сооружения трубопроводного транспорта	Газопровод-ввод к нежилому дому по адресу: Костромская область, Судиславский район, д. Грудки, ул. Советская, д. 3	44:21:030103:429	Костромская область, Судиславский р-н, д. Грудки, ул. Советская, д. 3
3	Сооружения трубопроводного транспорта	Газопровод-ввод к жилому дому по адресу: Костромская область, Костромской район, деревня Ключниково, Южный-2 микрорайон, Летний квартал, дом № 1	44:07:024501:1092	Костромская область, Костромской р-н, д. Ключниково, мкр. Южный-2, ул. Летний квартал, д. 1
4	Сооружения трубопроводного транспорта	Газопровод-ввод к жилому дому по адресу: Костромская область, Костромской район, город Кострома, улица Аркадия Жолниренко, дом № 8	44:27:020118:414	Костромская область, г. Кострома, ул. Аркадия Жолниренко, дом № 8
5	Сооружения трубопроводного транспорта	Газопровод-ввод к многоквартирному жилому дому по адресу: г. Кострома, 1-ый Кинешемский проезд, д. 18	44:27:070226:379	Костромская область, г. Кострома, Кинешемский 1-й проезд, д. 18

1	2	3	4	5
6	Сооружения трубопроводного транспорта	Газопровод-ввод к жилому дому по адресу: Костромская область, Костромской район, д. Некрасово, ул. Святоозерская, д. 7	44:07:142102:1756	Костромская область, Костромской район, д. Некрасово, ул. Святоозерская, д. 7
7	Сооружения трубопроводного транспорта	Газопровод-ввод к жилому дому по адресу: Костромская область, Костромской район, г. Кострома, Павинский проезд, д. № 2	44:27:030101:6635	Костромская область, г. Кострома, проезд Павинский, д. 2
8	Сооружения трубопроводного транспорта	Газопровод-ввод к жилому дому по адресу: Костромская область, Красносельский район, с. Здемирово, д. 292	44:08:040308:648	Костромская область, Красносельский р-н, д. Здемирово, д. 292
9	Сооружения трубопроводного транспорта	Газопровод-ввод к жилому дому по адресу: Костромская область, Судиславский район, д. Глебово, ул. Лесная, д. 9, кв. 3	44:21:100901:454	Костромская область, Судиславский р-н, д. Глебово, ул. Лесная, д. 9, кв. 3
10	Сооружения трубопроводного транспорта	Газопровод-ввод к жилому дому по адресу: Костромская область, Костромской район, д. Средняя, дом без номера примерно в 400 м на восток от школы (кадастровый номер земельного участка 44:07:110103:393)	44:07:000000:3656	Костромская область, Костромской р-н, д. Средняя, дом без номера примерно в 400 м на восток от школы (кадастровый номер земельного участка 44:07:110103:393)
11	Сооружения трубопроводного транспорта	Газопровод-ввод к жилому дому по адресу: г. Кострома, п. Санаторий Костромской, д. 5, кв. 4	44:27:080607:757	Костромская область, г. Кострома, тер. Санаторий Костромской, д. 5, кв. 4

Приложение № 2

к приказу департамента
имущественных и земельных
отношений
Костромской области
от «25» августа 2025 года № 94-од

СВЕДЕНИЯ









о границах охранной зоны сооружения трубопроводного транспорта,
имеющего местоположение: Костромская область, Костромской район,
с. Ильинское (Самсоновский с/с), ул. Центральная, д. 10

Обозначение характерных точек границ	Координаты, м	
	X	Y
1	277465.21	1212788.45
2	277464.72	1212788.46
3	277452.38	1212787.14
4	277452.59	1212783.14
5	277464.89	1212784.45
6	277469.80	1212783.75
7	277470.36	1212787.71
1	277465.21	1212788.45



Масштаб 1:500

Условные обозначения

	Характерная точка границы ЗОУИТ
	Надписи номеров характерных точек границы ЗОУИТ
	Образуемая граница ЗОУИТ
	Часть границы, сведения ЕГРН о которой позволяют однозначно определить ее положение на местности
	Граница кадастрового квартала
	Ось газопровода
	Надписи кадастрового номера земельного участка
	Обозначение кадастрового квартала

Приложение № 3

к приказу департамента
имущественных и земельных
отношений
Костромской области
от «25» августа 2025 года № 94-од

СВЕДЕНИЯ

о границах охранной зоны сооружения трубопроводного транспорта,
имеющего местоположение: Костромская область, Судиславский р-н,
д. Грудки, ул. Советская, д. 3









Обозначение характерных точек границ	Координаты, м	
	X	Y
1	297132.72	1250206.33
2	297132.36	1250210.31
3	297129.76	1250210.07
4	297128.94	1250209.81
5	297128.21	1250209.08
6	297127.94	1250208.08
7	297128.58	1250202.44
8	297129.09	1250196.98
9	297133.69	1250180.31
10	297134.62	1250176.89
11	297131.84	1250176.34
12	297131.22	1250176.11
13	297130.49	1250175.38
14	297130.22	1250174.38
15	297133.12	1250147.19
16	297133.70	1250142.50

Обозначение характерных точек границ	Координаты, м	
	X	Y
17	297134.85	1250129.53
18	297138.83	1250129.89
19	297137.68	1250142.89
20	297137.09	1250147.67
21	297134.40	1250172.77
22	297137.50	1250173.38
23	297138.12	1250173.61
24	297138.85	1250174.34
25	297139.12	1250175.34
26	297139.05	1250175.87
27	297137.55	1250181.37
28	297133.05	1250197.53
29	297132.56	1250202.84
30	297132.16	1250206.28
1	297132.72	1250206.33



Масштаб 1:500

Условные обозначения

	Характерная точка границы ЗОУИТ
	Надписи номеров характерных точек границы ЗОУИТ
	Образуемая граница ЗОУИТ
	Часть границы, сведения ЕГРН о которой позволяют однозначно определить ее положение на местности
	Граница кадастрового квартала
	Ось газопровода
	Надписи кадастрового номера земельного участка
	Обозначение кадастрового квартала

Приложение № 4

к приказу департамента
имущественных и земельных
отношений
Костромской области
от «25» августа 2025 года № 94-од

СВЕДЕНИЯ









о границах охранной зоны сооружения трубопроводного транспорта,
имеющего местоположение: Костромская область, Костромской р-н,
д. Ключниково, мкр. Южный-2, ул. Летний квартал, д. 1

Обозначение характерных точек границ	Координаты, м	
	X	Y
1	284646.72	1209301.98
2	284643.74	1209299.32
3	284650.02	1209292.30
4	284655.11	1209286.64
5	284659.03	1209282.23
6	284664.21	1209276.50
7	284676.13	1209264.32
8	284672.66	1209260.76
9	284675.39	1209257.82
10	284678.94	1209261.46
11	284681.76	1209264.29
12	284667.10	1209279.27
13	284662.00	1209284.91
14	284658.09	1209289.31
15	284653.00	1209294.98
1	284646.72	1209301.98



Масштаб 1:500

Условные обозначения

	Характерная точка границы ЗОУИТ
	Надписи номеров характерных точек границы ЗОУИТ
	Образуемая граница ЗОУИТ
	Часть границы, сведения ЕГРН о которой позволяют однозначно определить ее положение на местности
	Граница кадастрового квартала
	Ось газопровода
	Надписи кадастрового номера земельного участка
	Обозначение кадастрового квартала

Приложение № 5

к приказу департамента
имущественных и земельных
отношений
Костромской области
от «25» августа 2025 года № 94-од

СВЕДЕНИЯ



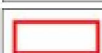





о границах охранной зоны сооружения трубопроводного транспорта,
имеющего местоположение: Костромская область, г. Кострома,
ул. Аркадия Жолниренко, дом № 8

Обозначение характерных точек границ	Координаты, м	
	X	Y
1	297262.34	1210278.69
2	297259.70	1210281.69
3	297255.03	1210277.56
4	297257.08	1210274.06
1	297262.34	1210278.69



Масштаб 1:500

Условные обозначения

	Характерная точка границы ЗОУИТ
	Надписи номеров характерных точек границы ЗОУИТ
	Образуемая граница ЗОУИТ
	Часть границы, сведения ЕГРН о которой позволяют однозначно определить ее положение на местности
	Граница кадастрового квартала
	Ось газопровода
	Надписи кадастрового номера земельного участка
	Обозначение кадастрового квартала

Приложение № 6


к приказу департамента
имущественных и земельных
отношений
Костромской области
от «25» августа 2025 года № 94-од

СВЕДЕНИЯ

о границах охранной зоны сооружения трубопроводного транспорта,
имеющего местоположение: Костромская область, г. Кострома,
Кинешемский 1-й проезд, д. 18









Обозначение характерных точек границ	Координаты, м	
	X	Y
1	288763.05	1217012.07
2	288760.57	1217015.21
3	288757.10	1217012.47
4	288751.31	1217007.99
5	288749.90	1217007.08
6	288745.76	1217004.36
7	288741.61	1217001.68
8	288736.94	1216998.65
9	288732.82	1216995.95
10	288730.75	1216994.65
11	288728.23	1216992.97
12	288725.40	1216991.15
13	288721.03	1216988.32
14	288718.42	1216986.52
15	288714.00	1216983.19
16	288709.53	1216979.91
17	288708.99	1216979.30
18	288708.72	1216978.30

Обозначение характерных точек границ	Координаты, м	
	X	Y
19	288708.99	1216977.30
20	288711.31	1216974.06
21	288714.52	1216976.46
22	288713.50	1216977.86
23	288716.39	1216979.99
24	288720.72	1216983.25
25	288723.23	1216984.98
26	288727.57	1216987.79
27	288730.40	1216989.62
28	288732.91	1216991.28
29	288735.00	1216992.60
30	288739.13	1216995.30
31	288743.78	1216998.32
32	288747.95	1217001.01
33	288752.09	1217003.73
34	288753.69	1217004.78
35	288759.57	1217009.32
1	288763.05	1217012.07



Масштаб 1:500

Условные обозначения

	Характерная точка границы ЗОУИТ
	Надписи номеров характерных точек границы ЗОУИТ
	Образуемая граница ЗОУИТ
	Часть границы, сведения ЕГРН о которой позволяют однозначно определить ее положение на местности
	Граница кадастрового квартала
	Ось газопровода
	Надписи кадастрового номера земельного участка
	Обозначение кадастрового квартала


Приложение № 7

к приказу департамента
имущественных и земельных
отношений
Костромской области
от «25» августа 2025 года № 94-од

СВЕДЕНИЯ








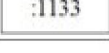
о границах охранной зоны сооружения трубопроводного транспорта,
имеющего местоположение: Костромская область, Костромской район,
д. Некрасово, ул. Святоозерская, д. 7

Обозначение характерных точек границ	Координаты, м	
	X	Y
1	293306.29	1209362.80
2	293303.27	1209360.16
3	293306.03	1209357.00
4	293309.05	1209359.64
1	293306.29	1209362.80



Масштаб 1:500

Условные обозначения

	Характерная точка границы ЗОУИТ
	Надписи номеров характерных точек границы ЗОУИТ
	Образуемая граница ЗОУИТ
	Часть границы, сведения ЕГРН о которой позволяют однозначно определить ее положение на местности
	Граница кадастрового квартала
	Ось газопровода
	Надписи кадастрового номера земельного участка
	Обозначение кадастрового квартала

Приложение № 8

к приказу департамента
имущественных и земельных
отношений
Костромской области
от «25» августа 2025 года № 94-од

СВЕДЕНИЯ









о границах охранной зоны сооружения трубопроводного транспорта,
имеющего местоположение: Костромская область, г. Кострома,
проезд Павинский, д. 2

Обозначение характерных точек границ	Координаты, м	
	X	Y
1	298165.10	1211726.63
2	298161.88	1211724.25
3	298171.55	1211711.13
4	298174.77	1211713.51
1	298165.10	1211726.63



Масштаб 1:500

Условные обозначения

	Характерная точка границы ЗОУИТ
	Надписи номеров характерных точек границы ЗОУИТ
	Образуемая граница ЗОУИТ
	Часть границы, сведения ЕГРН о которой позволяют однозначно определить ее положение на местности
	Граница кадастрового квартала
	Ось газопровода
	Надписи кадастрового номера земельного участка
	Обозначение кадастрового квартала

Приложение № 9

к приказу департамента
имущественных и земельных
отношений
Костромской области
от «25» августа 2025 года № 94-од

СВЕДЕНИЯ









о границах охранной зоны сооружения трубопроводного транспорта,
имеющего местоположение: Костромская область, Красносельский р-н,
д. Здемирово, д. 292

Обозначение характерных точек границ	Координаты, м	
	X	Y
1	261635.38	1233514.52
2	261631.54	1233513.12
3	261631.89	1233510.76
4	261631.97	1233510.44
5	261633.58	1233505.45
6	261637.38	1233506.67
7	261635.83	1233511.50
1	261635.38	1233514.52



Масштаб 1:500

Условные обозначения

	Характерная точка границы ЗОУИТ
	Надписи номеров характерных точек границы ЗОУИТ
	Образуемая граница ЗОУИТ
	Часть границы, сведения ЕГРН о которой позволяют однозначно определить ее положение на местности
	Граница кадастрового квартала
	Ось газопровода
	Надписи кадастрового номера земельного участка
	Обозначение кадастрового квартала

Приложение № 10

к приказу департамента
имущественных и земельных
отношений
Костромской области
от «25» августа 2025 года № 94-од

СВЕДЕНИЯ









о границах охранной зоны сооружения трубопроводного транспорта,
имеющего местоположение: Костромская область, Судиславский р-н,
д. Глебово, ул. Лесная, д. 9, кв. 3

Обозначение характерных точек границ	Координаты, м	
	X	Y
1	309020.09	1258797.03
2	309016.19	1258797.89
3	309012.28	1258780.22
4	309016.18	1258779.36
1	309020.09	1258797.03



Масштаб 1:500

Условные обозначения

	Характерная точка границы ЗОУИТ
	Надписи номеров характерных точек границы ЗОУИТ
	Образуемая граница ЗОУИТ
	Часть границы, сведения ЕГРН о которой позволяют однозначно определить ее положение на местности
	Граница кадастрового квартала
	Ось газопровода
	Надписи кадастрового номера земельного участка
	Обозначение кадастрового квартала


Приложение № 11

к приказу департамента
имущественных и земельных
отношений
Костромской области
от «25» августа 2025 года № 94-од

СВЕДЕНИЯ







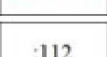

о границах охранной зоны сооружения трубопроводного транспорта,
имеющего местоположение: Костромская область, Костромской р-н,
д. Середняя, дом без номера примерно в 400 м на восток от школы
(кадастровый номер земельного участка 44:07:110103:393)

Обозначение характерных точек границ	Координаты, м	
	X	Y
1	283808.63	1215596.72
2	283807.61	1215600.59
3	283805.93	1215600.19
4	283805.40	1215599.98
5	283797.96	1215595.76
6	283799.94	1215592.28
7	283807.13	1215596.36
1	283808.63	1215596.72



Масштаб 1:500

Условные обозначения

	Характерная точка границы ЗОУИТ
	Надписи номеров характерных точек границы ЗОУИТ
	Образуемая граница ЗОУИТ
	Часть границы, сведения ЕГРН о которой позволяют однозначно определить ее положение на местности
	Граница кадастрового квартала
	Ось газопровода
	Надписи кадастрового номера земельного участка
	Обозначение кадастрового квартала

Приложение № 12

к приказу департамента
имущественных и земельных
отношений
Костромской области
от «25» августа 2025 года № 94-од

СВЕДЕНИЯ









о границах охранной зоны сооружения трубопроводного транспорта,
имеющего местоположение: Костромская область, г. Кострома,
тер. Санаторий Костромской, д. 5, кв. 4

Обозначение характерных точек границ	Координаты, м	
	X	Y
1	286780.01	1212689.22
2	286776.72	1212686.81
3	286779.90	1212679.43
4	286788.96	1212683.23
5	286787.42	1212686.91
6	286781.95	1212684.62
1	286780.01	1212689.22



Масштаб 1:500

Условные обозначения

	Характерная точка границы ЗОУИТ
	Надписи номеров характерных точек границы ЗОУИТ
	Образуемая граница ЗОУИТ
	Часть границы, сведения ЕГРН о которой позволяют однозначно определить ее положение на местности
	Граница кадастрового квартала
	Ось газопровода
	Надписи кадастрового номера земельного участка
	Обозначение кадастрового квартала