



**ДЕПАРТАМЕНТ
ИМУЩЕСТВЕННЫХ И ЗЕМЕЛЬНЫХ ОТНОШЕНИЙ
КОСТРОМСКОЙ ОБЛАСТИ**

ПРИКАЗ

от « 25 » августа 2025 года № 93-од

г. Кострома

**Об установлении охранных зон газопроводов
газораспределительных сетей**

В соответствии с подпунктом 1 пункта 2 статьи 56, статьями 105, 106 Земельного кодекса Российской Федерации, постановлением Правительства Российской Федерации от 20 ноября 2000 года № 878 «Об утверждении Правил охраны газораспределительных сетей», Законом Костромской области от 18 июля 2002 года № 68-ЗКО «О разграничении полномочий между органами государственной власти Костромской области в сфере регулирования земельных отношений», постановлением губернатора Костромской области от 29 мая 2015 года № 96 «О департаменте имущественных и земельных отношений Костромской области», на основании обращения ООО «Газпром газораспределение Кострома»,

ПРИКАЗЫВАЮ:

1. Установить охранные зоны газопроводов газораспределительных сетей, находящихся в собственности общества с ограниченной ответственностью «Газпром газораспределение Кострома», перечень которых определен в приложении № 1 к настоящему приказу, в границах, сведения о которых содержатся в приложениях №№ 2 – 11 к настоящему приказу.

2. Наложить ограничения (обременения) на расположенные в охранных зонах газопроводов газораспределительных сетей земельные участки, определив условия их использования в соответствии с Правилами охраны газораспределительных сетей, утвержденными постановлением Правительства Российской Федерации от 20 ноября 2000 года № 878 «Об утверждении Правил охраны газораспределительных сетей».

3. Убытки, причиненные в связи с установлением охранной зоны газопровода газораспределительной сети, возмещает собственник такого сооружения в сроки, указанные в пункте 13 статьи 57.1 Земельного кодекса Российской Федерации.

4. Настоящий приказ вступает в силу со дня его официального опубликования.

Директор департамента



М.А. Иванова

Приложение № 1

к приказу департамента
имущественных и земельных
отношений
Костромской области
от «25» августа 2025 года № 93-од

ПЕРЕЧЕНЬ

газопроводов газораспределительных сетей, в связи с размещением
которых устанавливаются охранные зоны

№ п/п	Назначение объекта (вид)	Наименование объекта	Кадастровый номер объекта	Местоположение объекта
1	2	3	4	5
1	Сооружения трубопроводного транспорта	Газопровод-ввод к жилому дому по адресу: Костромская область, Красносельский район, деревня Слободищево, улица Свободная, дом № 11	44:08:012417:180	Костромская область, Красносельский р-н, д. Слободищево, ул. Свободная, д. 11
2	Сооружения трубопроводного транспорта	Газопровод-ввод к жилому дому по адресу: Костромская область, Красносельский район, пгт. Красное-на-Волге, ул. Мирная, д. 30А	44:08:090326:369	Костромская область, Красносельский район, пгт. Красное-на-Волге, ул. Мирная, д. 30А
3	Сооружения трубопроводного транспорта	Газопровод-ввод к жилому дому по адресу: Костромская область, Красносельский район, д. Боровиково, ул. Центральная, д. 18	44:08:010203:449	Костромская область, Красносельский район, д. Боровиково, ул. Центральная, д. 18
4	Сооружения трубопроводного транспорта	Газопровод-ввод к жилому дому по адресу: Костромская область, Красносельский район, с. Здемирово, д. 84	44:08:000000:1901	Костромская область, Красносельский район, с. Здемирово, д. 84
5	Сооружения трубопроводного транспорта	Газопровод-ввод к жилому дому по адресу: Костромская область, Красносельский район, с. Здемирово, д. 269	44:08:040308:646	Костромская область, Красносельский р-н, с. Здемирово, д. 269

1	2	3	4	5
6	Сооружения трубопроводного транспорта	Газопровод-ввод к жилому дому по адресу: Костромская область, Костромской район, д. Коряково, ул. Садовая, д. 1	44:07:021401:669	Костромская область, Костромской район, д. Коряково, ул. Садовая, д. 1
7	Сооружения трубопроводного транспорта	Газопровод-ввод к жилому дому по адресу: Костромская область, Костромской район, д. Кузьмищи, пер. Садовый, д. б/н в 458 м на с-в от д. 1 (44:07:060101:570)	44:07:060101:1381	Костромская область, Костромской район, д. Кузьмищи, пер. Садовый, д. б/н в 458 м на с-в от д. 1 (44:07:060101:570)
8	Сооружения трубопроводного транспорта	Газопровод-ввод к жилому дому по адресу: Костромская область, Костромской район, п. Кирово, ул. Овражная, д. 23	44:07:081104:308	Костромская область, Костромской район, п. Кирово, ул. Овражная, д. 23
9	Сооружения трубопроводного транспорта	Газопровод-ввод к жилому дому по адресу: Костромская область, Костромской район, д. Каримово, дом без номера в 44 м на север от д. 97 на земельном участке с кадастровым № 44:07:023101:82	44:07:000000:3652	Костромская область, Костромской район, д. Каримово, дом без номера в 44 м на север от д. 97 на земельном участке с кадастровым № 44:07:023101:82
10	Сооружения трубопроводного транспорта	Газопровод-ввод к жилому дому по адресу: Костромская область, Костромской район, д. Каримово, д. б/н в 20 м на юго-запад от д. 96 (44:07:023101:463)	44:07:023101:492	Костромская область, Костромской район, д. Каримово, д. б/н в 20 м на юго-запад от д. 96 (44:07:023101:463)

Приложение № 2

к приказу департамента
имущественных и земельных
отношений
Костромской области
от «25» августа 2025 года № 93-од

СВЕДЕНИЯ









о границах охранной зоны сооружения трубопроводного транспорта,
имеющего местоположение: Костромская область, Красносельский р-н,
д. Слободищево, ул. Свободная, д. 11

Обозначение характерных точек границ	Координаты, м	
	X	Y
1	275197.87	1224246.59
2	275192.30	1224242.18
3	275194.78	1224239.04
4	275200.35	1224243.45
1	275197.87	1224246.59



Масштаб 1:500

Условные обозначения

	Характерная точка границы ЗОУИТ
	Ось газопровода
	Надписи номеров характерных точек границы ЗОУИТ
	Граница ЗОУИТ
	Часть границы, сведения ЕГРН о которой позволяют однозначно определить ее положение на местности
	Надписи кадастрового номера земельного участка
	Граница кадастрового квартала
	Обозначение кадастрового квартала

Приложение № 3

к приказу департамента
имущественных и земельных
отношений
Костромской области
от «25» августа 2025 года № 93-од

СВЕДЕНИЯ

о границах охранной зоны сооружения трубопроводного транспорта,
имеющего местоположение: Костромская область, Красносельский район,
пгт. Красное-на-Волге, ул. Мирная, д. 30А

Обозначение характерных точек границ	Координаты, м	
	X	Y
1	261922.55	1232131.94
2	261915.28	1232125.08
3	261918.02	1232122.18
4	261925.29	1232129.04
1	261922.55	1232131.94



Масштаб 1:500

Используемые условные знаки и обозначения:



Характерная точка границы ЗОУИТ




Ось газопровода



Надписи номеров характерных точек границы ЗОУИТ



Граница ЗОУИТ



Часть границы, сведения ЕГРН о которой позволяют однозначно определить ее положение на местности



Надписи кадастрового номера земельного участка



Граница кадастрового квартала

44:08:090326

Обозначение кадастрового квартала

Приложение № 4

к приказу департамента
имущественных и земельных
отношений
Костромской области
от «25» августа 2025 года № 93-од

СВЕДЕНИЯ









о границах охранной зоны сооружения трубопроводного транспорта,
имеющего местоположение: Костромская область, Красносельский район,
д. Боровиково, ул. Центральная, д. 18

Обозначение характерных точек границ	Координаты, м	
	X	Y
1	277220.70	1225557.47
2	277217.16	1225559.35
3	277215.57	1225556.35
4	277219.11	1225554.47
1	277220.70	1225557.47



Масштаб 1:500

Используемые условные знаки и обозначения:

	Характерная точка границы ЗОУИТ
	Ось газопровода
	Надписи номеров характерных точек границы ЗОУИТ
	Граница ЗОУИТ
	Часть границы, сведения ЕГРН о которой позволяют однозначно определить ее положение на местности
	Надписи кадастрового номера земельного участка
	Граница кадастрового квартала
	Обозначение кадастрового квартала

Приложение № 5

к приказу департамента
имущественных и земельных
отношений
Костромской области
от «25» августа 2025 года № 93-од

СВЕДЕНИЯ









о границах охранной зоны сооружения трубопроводного транспорта,
имеющего местоположение: Костромская область, Красносельский район,
с. Здемирово, д. 84

Обозначение характерных точек границ	Координаты, м	
	X	Y
1	261615.76	1233938.21
2	261612.00	1233936.85
3	261613.64	1233932.34
4	261617.40	1233933.70
1	261615.76	1233938.21



Масштаб 1:500

Используемые условные знаки и обозначения:

	Характерная точка границы ЗОУИТ
	Ось газопровода
	Надписи номеров характерных точек границы ЗОУИТ
	Граница ЗОУИТ
	Часть границы, сведения ЕГРН о которой позволяют однозначно определить ее положение на местности
	Надписи кадастрового номера земельного участка
	Граница кадастрового квартала
	Обозначение кадастрового квартала

Приложение № 6

к приказу департамента
имущественных и земельных
отношений
Костромской области
от «25» августа 2025 года № 93-од

СВЕДЕНИЯ









о границах охранной зоны сооружения трубопроводного транспорта,
имеющего местоположение: Костромская область, Красносельский р-н,
с. Здемирово, д. 269

Обозначение характерных точек границ	Координаты, м	
	X	Y
1	261761.63	1233685.04
2	261758.63	1233682.38
3	261761.54	1233679.10
4	261765.58	1233666.15
5	261769.40	1233667.35
6	261765.23	1233680.71
7	261765.05	1233681.11
8	261764.82	1233681.44
1	261761.63	1233685.04



Масштаб 1:500

Используемые условные знаки и обозначения:

	Характерная точка границы ЗОУИТ
	Ось газопровода
	Надписи номеров характерных точек границы ЗОУИТ
	Граница ЗОУИТ
	Часть границы, сведения ЕГРН о которой позволяют однозначно определить ее положение на местности
	Надписи кадастрового номера земельного участка
	Граница кадастрового квартала
	Обозначение кадастрового квартала

Приложение № 7

к приказу департамента
имущественных и земельных
отношений
Костромской области
от «25» августа 2025 года № 93-од

СВЕДЕНИЯ




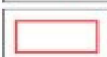




о границах охранной зоны сооружения трубопроводного транспорта,
имеющего местоположение: Костромская область, Костромской район,
д. Коряково, ул. Садовая, д. 1

Обозначение характерных точек границ	Координаты, м	
	X	Y
1	288274.76	1204735.33
2	288271.56	1204735.15
3	288271.78	1204731.15
4	288274.98	1204731.33
1	288274.76	1204735.33



Масштаб 1:500

Используемые условные знаки и обозначения:

	Характерная точка границы ЗОУИТ
	Ось газопровода
	Надписи номеров характерных точек границы ЗОУИТ
	Граница ЗОУИТ
	Часть границы, сведения ЕГРН о которой позволяют однозначно определить ее положение на местности
	Надписи кадастрового номера земельного участка
	Граница кадастрового квартала
	Обозначение кадастрового квартала


Приложение № 8

к приказу департамента
имущественных и земельных
отношений
Костромской области
от «25» августа 2025 года № 93-од

СВЕДЕНИЯ









о границах охранной зоны сооружения трубопроводного транспорта,
имеющего местоположение: Костромская область, Костромской район,
д. Кузьмищи, пер. Садовый, д. б/н в 458 м на с-в от д. 1 (44:07:060101:570)

Обозначение характерных точек границ	Координаты, м	
	X	Y
1	303359.33	1225751.75
2	303355.83	1225753.67
3	303354.20	1225750.69
4	303357.70	1225748.77
1	303359.33	1225751.75



Масштаб 1:500

Используемые условные знаки и обозначения:

	Характерная точка границы ЗОУИТ
	Ось газопровода
	Надписи номеров характерных точек границы ЗОУИТ
	Граница ЗОУИТ
	Часть границы, сведения ЕГРН о которой позволяют однозначно определить ее положение на местности
	Надписи кадастрового номера земельного участка
	Граница кадастрового квартала
	Обозначение кадастрового квартала

Приложение № 9

к приказу департамента
имущественных и земельных
отношений
Костромской области
от «25» августа 2025 года № 93-од

СВЕДЕНИЯ









о границах охранной зоны сооружения трубопроводного транспорта,
имеющего местоположение: Костромская область, Костромской район,
п. Кирово, ул. Овражная, д. 23

Обозначение характерных точек границ	Координаты, м	
	X	Y
1	294902.05	1228478.77
2	294897.90	1228477.04
3	294899.44	1228473.34
4	294903.59	1228475.07
1	294902.05	1228478.77



Масштаб 1:500

Используемые условные знаки и обозначения:

	Характерная точка границы ЗОУИТ
	Ось газопровода
	Надписи номеров характерных точек границы ЗОУИТ
	Граница ЗОУИТ
	Часть границы, сведения ЕГРН о которой позволяют однозначно определить ее положение на местности
	Надписи кадастрового номера земельного участка
	Граница кадастрового квартала
	Обозначение кадастрового квартала

Приложение № 10

к приказу департамента
имущественных и земельных
отношений
Костромской области
от «25» августа 2025 года № 93-од

СВЕДЕНИЯ









о границах охранной зоны сооружения трубопроводного транспорта,
имеющего местоположение: Костромская область, Костромской район,
д. Каримово, дом без номера в 44 м на север от д. 97 на земельном участке
с кадастровым № 44:07:023101:82

Обозначение характерных точек границ	Координаты, м	
	X	Y
1	285962.34	1209824.32
2	285961.56	1209830.92
3	285961.31	1209831.67
4	285949.45	1209852.72
5	285941.56	1209865.84
6	285930.88	1209880.45
7	285928.79	1209883.37
8	285929.31	1209883.73
9	285927.05	1209887.03
10	285926.39	1209886.58
11	285923.24	1209884.42
12	285924.34	1209882.76
13	285927.63	1209878.11
14	285938.18	1209863.70
15	285945.99	1209850.71
16	285957.63	1209830.06
17	285958.36	1209823.86
1	285962.34	1209824.32



Масштаб 1:500

Используемые условные знаки и обозначения:

	Характерная точка границы ЗОУИТ
	Ось газопровода
	Надписи номеров характерных точек границы ЗОУИТ
	Граница ЗОУИТ
	Часть границы, сведения ЕГРН о которой позволяют однозначно определить ее положение на местности
	Надписи кадастрового номера земельного участка
	Граница кадастрового квартала
	Обозначение кадастрового квартала

Приложение № 11

к приказу департамента
имущественных и земельных
отношений
Костромской области
от «25» августа 2025 года № 93-од

СВЕДЕНИЯ




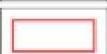




о границах охранной зоны сооружения трубопроводного транспорта,
имеющего местоположение: Костромская область, Костромской район,
д. Каримово, д. б/н в 20 м на юго-запад от д. 96 (44:07:023101:463)

Обозначение характерных точек границ	Координаты, м	
	X	Y
1	285948.85	1209854.81
2	285946.67	1209853.60
3	285948.61	1209850.10
4	285950.79	1209851.31
1	285948.85	1209854.81



Масштаб 1:500

Используемые условные знаки и обозначения:

	Характерная точка границы ЗОУИТ
	Ось газопровода
	Надписи номеров характерных точек границы ЗОУИТ
	Граница ЗОУИТ
	Часть границы, сведения ЕПРН о которой позволяют однозначно определить ее положение на местности
	Надписи кадастрового номера земельного участка
	Граница кадастрового квартала
	Обозначение кадастрового квартала