



**ДЕПАРТАМЕНТ
ИМУЩЕСТВЕННЫХ И ЗЕМЕЛЬНЫХ ОТНОШЕНИЙ
КОСТРОМСКОЙ ОБЛАСТИ**

ПРИКАЗ

от « 11 » сентября 2025 года № 99-од

г. Кострома

**Об установлении охранной зоны газопровода
газораспределительной сети**

В соответствии с подпунктом 1 пункта 2 статьи 56, статьями 105, 106 Земельного кодекса Российской Федерации, постановлением Правительства Российской Федерации от 20 ноября 2000 года № 878 «Об утверждении Правил охраны газораспределительных сетей», Законом Костромской области от 18 июля 2002 года № 68-ЗКО «О разграничении полномочий между органами государственной власти Костромской области в сфере регулирования земельных отношений», постановлением губернатора Костромской области от 29 мая 2015 года № 96 «О департаменте имущественных и земельных отношений Костромской области», на основании обращения ООО «Газпром газораспределение Кострома»,

ПРИКАЗЫВАЮ:

1. Установить охранную зону следующего газопровода газораспределительной сети:

наименование объекта: газопровод-ввод к жилому дому по адресу: Костромская область, Костромской район, г. Кострома, п. Волжский, 9-й квартал, д. 14,

назначение объекта: сооружения трубопроводного транспорта,

кадастровый номер объекта: 44:27:000000:17369,

местоположение объекта: Костромская область, г. Кострома, п. Волжский квартал 9, д. 14;

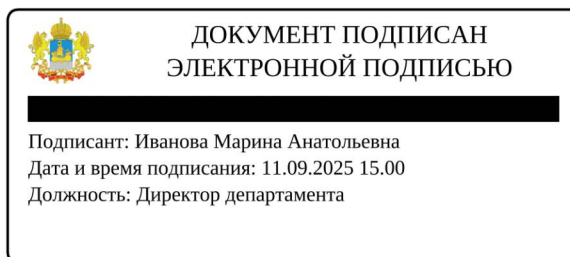
находящегося в собственности общества с ограниченной ответственностью «Газпром газораспределение Кострома», в границах, сведения о которых содержатся в приложении к настоящему приказу.

2. Наложить ограничения (обременения) на расположенные в охранной зоне газопровода газораспределительной сети земельные участки, определив условия их использования в соответствии с Правилами охраны газораспределительных сетей, утвержденными постановлением Правительства Российской Федерации от 20 ноября 2000 года № 878 «Об утверждении Правил охраны газораспределительных сетей».

3. Убытки, причиненные в связи с установлением охранной зоны газопровода газораспределительной сети, возмещает собственник такого сооружения в сроки, указанные в пункте 13 статьи 57.1 Земельного кодекса Российской Федерации.

4. Настоящий приказ вступает в силу со дня его официального опубликования.

Директор департамента



М.А. Иванова

Приложение

к приказу департамента
имущественных и земельных
отношений
Костромской области
от « 11 » сентября 2025 года № 99-од

СВЕДЕНИЯ









о границах охранной зоны сооружения трубопроводного транспорта,
имеющего местоположение: Костромская область, г. Кострома,
п. Волжский квартал 9, д. 14

Обозначение характерных точек границ	Координаты, м	
	X	Y
1	297587.89	1210085.00
2	297584.96	1210093.40
3	297581.18	1210092.08
4	297584.11	1210083.68
1	297587.89	1210085.00



Масштаб 1:500

Условные обозначения

	Характерная точка границы ЗОУИТ
	Надписи номеров характерных точек границы ЗОУИТ
	Образуемая граница ЗОУИТ
	Часть границы, сведения ЕГРН о которой позволяют однозначно определить ее положение на местности
	Граница кадастрового квартала
	Ось газопровода
	Надписи кадастрового номера земельного участка
	Обозначение кадастрового квартала