



**ДЕПАРТАМЕНТ
ИМУЩЕСТВЕННЫХ И ЗЕМЕЛЬНЫХ ОТНОШЕНИЙ
КОСТРОМСКОЙ ОБЛАСТИ**

ПРИКАЗ

от « 12 » сентября 2025 года № 102-од

г. Кострома

**Об установлении охранных зон газопроводов
газораспределительных сетей**

В соответствии с подпунктом 1 пункта 2 статьи 56, статьями 105, 106 Земельного кодекса Российской Федерации, постановлением Правительства Российской Федерации от 20 ноября 2000 года № 878 «Об утверждении Правил охраны газораспределительных сетей», Законом Костромской области от 18 июля 2002 года № 68-ЗКО «О разграничении полномочий между органами государственной власти Костромской области в сфере регулирования земельных отношений», постановлением губернатора Костромской области от 29 мая 2015 года № 96 «О департаменте имущественных и земельных отношений Костромской области», на основании обращения ООО «Газпром газораспределение Кострома»,

ПРИКАЗЫВАЮ:

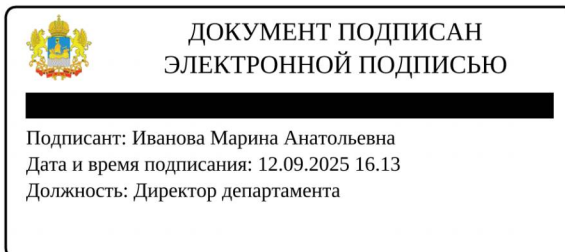
1. Установить охранные зоны газопроводов газораспределительных сетей, находящихся в собственности общества с ограниченной ответственностью «Газпром газораспределение Кострома», перечень которых определен в приложении № 1 к настоящему приказу, в границах, сведения о которых содержатся в приложениях №№ 2 – 21 к настоящему приказу.

2. Наложить ограничения (обременения) на расположенные в охранных зонах газопроводов газораспределительных сетей земельные участки, определив условия их использования в соответствии с Правилами охраны газораспределительных сетей, утвержденными постановлением Правительства Российской Федерации от 20 ноября 2000 года № 878 «Об утверждении Правил охраны газораспределительных сетей».

3. Убытки, причиненные в связи с установлением охранной зоны газопровода газораспределительной сети, возмещает собственник такого сооружения в сроки, указанные в пункте 13 статьи 57.1 Земельного кодекса Российской Федерации.

4. Настоящий приказ вступает в силу со дня его официального опубликования.

Директор департамента



М.А. Иванова

Приложение № 1

к приказу департамента
имущественных и земельных
отношений
Костромской области
от «12» сентября 2025 года № 102-од

ПЕРЕЧЕНЬ

газопроводов газораспределительных сетей, в связи с размещением
которых устанавливаются охранные зоны

№ п/п	Назначение объекта (вид)	Наименование объекта	Кадастровый номер объекта	Местоположение объекта
1	2	3	4	5
1	Сооружения трубопроводного транспорта	Газопровод-ввод к жилому дому по адресу: Костромская область, Костромской район, г. Кострома, пр-д 1-й Заречный, д. 4	44:27:000000:17390	Костромская область, г. Кострома, проезд Заречный 1-й, д. 4
2	Сооружения трубопроводного транспорта	Газопровод-ввод к жилому дому по адресу: г. Кострома, ул. Николая Тимофеева дом без номера уч. № 50 (кадастровый номер земельного участка 44:27:020118:359)	44:27:020118:416	Костромская область, г. Кострома, ул. Николая Тимофеева, дом без номера уч. № 50 (кадастровый номер земельного участка 44:27:020118:359)
3	Сооружения трубопроводного транспорта	Газопровод-ввод к жилому дому по адресу: Костромская область, Костромской район, д. Куликово, д. № 90	44:07:072002:633	Костромская область, Костромской район, д. Куликово, д. № 90
4	Сооружения трубопроводного транспорта	Газопровод-ввод к жилому дому по адресу: Костромская область, Костромской район, п. Караваево, ул. Южная, д. № 8	44:07:030120:675	Костромская область, Костромской район, п. Караваево, ул. Южная, д. № 8
5	Сооружения трубопроводного транспорта	Газопровод-ввод к жилому дому по адресу: Костромская область, Костромской район, г. Кострома, проезд Красносельский, д. 6	44:27:030101:6649	Костромская область, г. Кострома, проезд Красносельский, д. 6
6	Сооружения трубопроводного транспорта	Газопровод-ввод к жилому дому по адресу: Костромская область, Буйский район, город Буй, улица Кирова, дом № 25/64	44:25:020341:253	Костромская область, Буйский район, г. Буй, ул. Кирова, д. 25/64

1	2	3	4	5
7	Сооружения трубопроводного транспорта	Газопровод-ввод к жилому дому по адресу: Костромская область, Костромской район, д. Некрасово, примерно в 338 м на юго-запад от ориентира ОМЗ № 476, дом № б/н на ЗУ с кад. № 44:07:142102:1277	44:07:142102:1753	Костромская область, Костромской р-н, д. Некрасово, примерно в 338 м на юго-запад от ориентира ОМЗ № 476, дом № б/н на ЗУ с кад. № 44:07:142102:1277
8	Сооружения трубопроводного транспорта	Газопровод-ввод к жилому дому по адресу: Костромская область, Костромской район, д. Куликово, д. без номера в 15 м на Ю-3 от д. № 46 (кад. № 44:07:070301:475)	44:07:070301:514	Костромская область, Костромской район, д. Куликово, д. без номера в 15 м на Ю-3 от д. № 46 (кад. № 44:07:070301:475)
9	Сооружения трубопроводного транспорта	Газопровод-ввод к жилому дому по адресу: Костромская область, Костромской район, Деревня Кузьминка, улица Деревенская, дом № 57	44:07:130401:583	Костромская область, Костромской район, Деревня Кузьминка, улица Деревенская, дом № 57
10	Сооружения трубопроводного транспорта	Газопровод-ввод к жилому дому по адресу: Костромская область, Костромской район, д. Турабьево, д. без номера примерно в 8 м на северо-запад от д. № 12 (кад. земельного участка № 44:07:071501:272)	44:07:071501:288	Костромская область, Костромской район, д. Турабьево, д. без номера примерно в 8 м на северо-запад от д. № 12 (кад. земельного участка № 44:07:071501:272)
11	Сооружения трубопроводного транспорта	Газопровод-ввод к жилому дому, расположенному по адресу: Костромская область, Буйский район, с. Борок, ул. Заречная-2, д. 3А	44:02:100101:536	Костромская область, Буйский район, с. Борок, ул. Заречная-2, д. 3А
12	Сооружения трубопроводного транспорта	Газопровод-ввод к жилому дому по адресу: Костромская область, Буйский район, г. Буй, ул. Островского, д. 16	44:25:030313:382	Костромская область, Буйский район, г. Буй, ул. Островского, д. 16, газопровод-ввод к жилому дому
13	Сооружения трубопроводного транспорта	Газопровод-ввод к жилому дому по адресу: Костромская область, Буйский район, пгт Чистые Боры, ул. Солнечная, д. 16	44:02:191303:18	Костромская область, Буйский район, пгт Чистые Боры, ул. Солнечная, д. 16
14	Сооружения трубопроводного транспорта	Индивидуальный жилой дом по адресу: Костромская обл., Костромской р-н, пос. Караваево, ул. Никулино, д. № 18В, газопровод-ввод	44:07:030104:1023	Костромская обл., Костромской р-н, пос. Караваево, ул. Никулино, д. № 18В

1	2	3	4	5
15	Сооружения трубопроводного транспорта	Газопровод-ввод к жилому дому по адресу: Костромская область, Буйский район, город Буй, улица Заря Революции, дом № 30	44:25:000000:994	Костромская область, Буйский район, г. Буй, ул. Заря Революции, д. 30, газопровод-ввод к жилому дому
16	Сооружения трубопроводного транспорта	Газопровод-ввод к жилому дому по адресу: Костромская область, Костромской район, д. Аферово, ул. Рябиновая, д. 3 (кадастровый номер 44:07:140504:40)	44:07:140504:216	Костромская область, Костромской р-н, д. Афёрово, ул. Рябиновая. д. 3 (кадастровый номер 44:07:140504:40)
17	Сооружения трубопроводного транспорта	Газопровод-ввод к жилому дому по адресу: Костромская область, Костромской район, г. Кострома, п. Волжский, в 2 км на северо-восток от п. Волжский (з/у с кад. № 44:27:030101:3286)	44:27:030101:6653	Костромская область, г. Кострома, п. Волжский, в 2 км на северо-восток от п. Волжский (з/у с кад. № 44:27:030101:3286)
18	Сооружения трубопроводного транспорта	Газопровод-ввод к жилому дому по адресу: Костромская область, Костромской район, п. Шувалово, пер. Солнечный, д. 19	44:07:121107:177	Костромская область, Костромской район, п. Шувалово, пер. Солнечный, д. 19
19	Сооружения трубопроводного транспорта	Газопровод-ввод к жилому дому по адресу: Костромская область, Костромской район, город Кострома, улица Героев, дом № 152	44:27:030101:6657	Костромская область, г. Кострома, ул. Героев, дом № 152
20	Сооружения трубопроводного транспорта	Газопровод-ввод к жилому дому по адресу: Костромская область, Костромской район, д. Становщиково (Середняковский с/с), ул. Цветочная, д. 1	44:07:110901:383	Костромская область, Костромской район, д. Становщиково (Середняковский с/с), ул. Цветочная, д. 1

Приложение № 2

к приказу департамента
имущественных и земельных
отношений
Костромской области
от «12» сентября 2025 года № 102-од

СВЕДЕНИЯ









о границах охранной зоны сооружения трубопроводного транспорта,
имеющего местоположение: Костромская область, г. Кострома,
проезд Заречный 1-й, д. 4

Обозначение характерных точек границ	Координаты, м	
	X	Y
1	292827.28	1210788.26
2	292823.34	1210787.58
3	292824.57	1210780.40
4	292828.51	1210781.08
1	292827.28	1210788.26



Масштаб 1:500

Условные обозначения

	Характерная точка границы ЗОУИТ
	Надписи номеров характерных точек границы ЗОУИТ
	Граница ЗОУИТ
	Ось газопровода
	Существующая часть границы, имеющиеся в ЕИРН сведения о которой достаточны для определения ее местоположения
	Надписи кадастрового номера земельного участка
	Граница кадастрового квартала
	Обозначение кадастрового квартала

Приложение № 3

к приказу департамента
имущественных и земельных
отношений
Костромской области
от «12» сентября 2025 года № 102-од

СВЕДЕНИЯ









о границах охранной зоны сооружения трубопроводного транспорта,
имеющего местоположение: Костромская область, г. Кострома,
ул. Николая Тимофеева, дом без номера уч. № 50
(кадастровый номер земельного участка 44:27:020118:359)

Обозначение характерных точек границ	Координаты, м	
	X	Y
1	297061.39	1210562.91
2	297058.93	1210565.99
3	297057.39	1210564.94
4	297051.36	1210562.47
5	297050.63	1210561.74
6	297050.37	1210560.95
7	297049.82	1210555.72
8	297046.05	1210550.75
9	297049.25	1210548.33
10	297053.48	1210553.96
11	297053.74	1210554.75
12	297054.22	1210559.34
13	297057.85	1210560.81
14	297059.97	1210558.64
15	297062.83	1210561.44
1	297061.39	1210562.91



Масштаб 1:500

Условные обозначения

	Характерная точка границы ЗОУИТ
	Надписи номеров характерных точек границы ЗОУИТ
	Граница ЗОУИТ
	Ось газопровода
	Существующая часть границы, имеющиеся в ЕГРН сведения о которой достаточны для определения ее местоположения
	Надписи кадастрового номера земельного участка
	Граница кадастрового квартала
	Обозначение кадастрового квартала

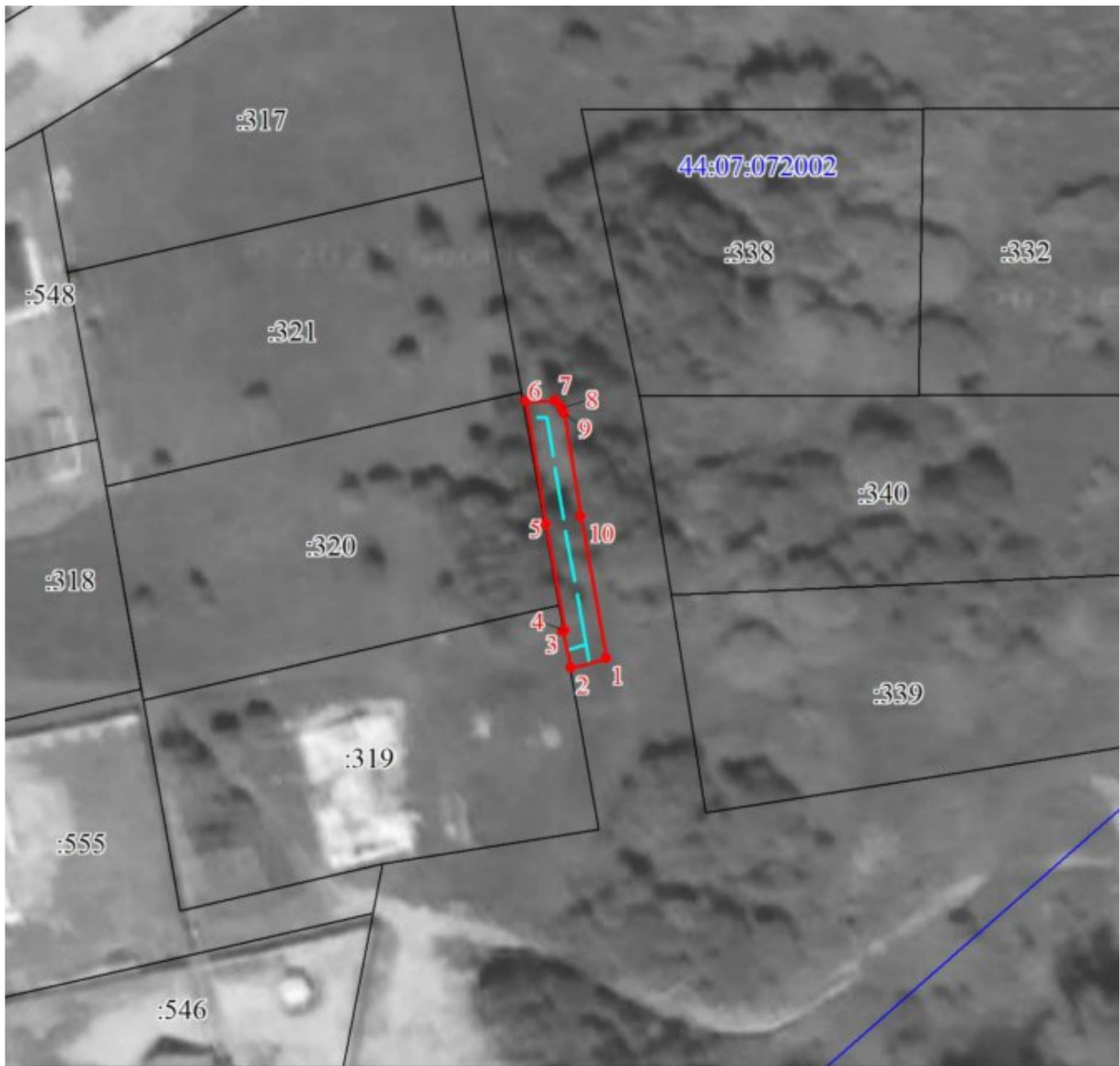
Приложение № 4

к приказу департамента
имущественных и земельных
отношений
Костромской области
от «12» сентября 2025 года № 102-од

СВЕДЕНИЯ









о границах охранной зоны сооружения трубопроводного транспорта,
имеющего местоположение: Костромская область, Костромской район,
д. Куликово, д. № 90

Обозначение характерных точек границ	Координаты, м	
	X	Y
1	281172.44	1223243.52
2	281171.42	1223239.66
3	281175.28	1223238.62
4	281175.35	1223238.86
5	281186.50	1223236.62
6	281199.38	1223234.26
7	281199.46	1223237.52
8	281198.73	1223238.25
9	281198.10	1223238.48
10	281187.27	1223240.54
1	281172.44	1223243.52



Масштаб 1:700

Условные обозначения

	Характерная точка границы ЗОУИТ
	Надписи номеров характерных точек границы ЗОУИТ
	Граница ЗОУИТ
	Ось газопровода
	Существующая часть границы, имеющиеся в ЕГРН сведения о которой достаточны для определения ее местоположения
	Надписи кадастрового номера земельного участка
	Граница кадастрового квартала
	Обозначение кадастрового квартала

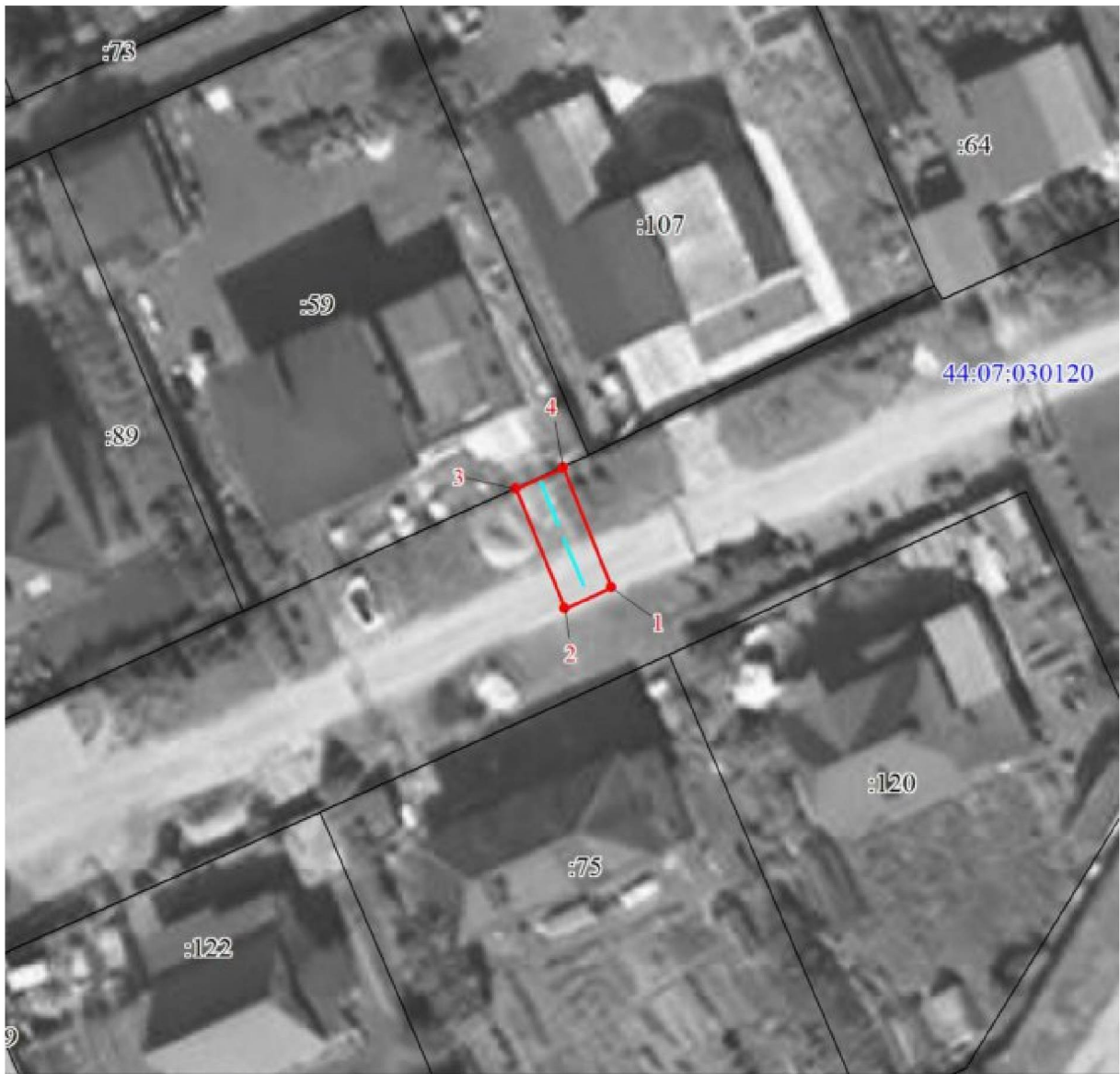
Приложение № 5

к приказу департамента
имущественных и земельных
отношений
Костромской области
от «12» сентября 2025 года № 102-од

СВЕДЕНИЯ






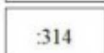


о границах охранной зоны сооружения трубопроводного транспорта,
имеющего местоположение: Костромская область, Костромской район,
п. Караваево, ул. Южная, д. № 8

Обозначение характерных точек границ	Координаты, м	
	X	Y
1	286393.12	1221016.00
2	286391.52	1221012.34
3	286400.95	1221008.21
4	286402.55	1221011.87
1	286393.12	1221016.00



Масштаб 1:500

Условные обозначения

	Характерная точка границы ЗОУИТ
	Надписи номеров характерных точек границы ЗОУИТ
	Граница ЗОУИТ
	Ось газопровода
	Существующая часть границы, имеющиеся в ЕГРН сведения о которой достаточны для определения ее местоположения
	Надписи кадастрового номера земельного участка
	Граница кадастрового квартала
	Обозначение кадастрового квартала

Приложение № 6

к приказу департамента
имущественных и земельных
отношений
Костромской области
от «12» сентября 2025 года № 102-од

СВЕДЕНИЯ









о границах охранной зоны сооружения трубопроводного транспорта,
имеющего местоположение: Костромская область, г. Кострома,
проезд Красносельский, д. 6

Обозначение характерных точек границ	Координаты, м	
	X	Y
1	297736.60	1212364.09
2	297733.36	1212361.75
3	297737.28	1212356.31
4	297740.52	1212358.65
1	297736.60	1212364.09



Масштаб 1:500

Условные обозначения

	Характерная точка границы ЗОУИТ
	Надписи номеров характерных точек границы ЗОУИТ
	Граница ЗОУИТ
	Ось газопровода
	Существующая часть границы, имеющиеся в ЕГРН сведения о которой достаточны для определения ее местоположения
	Надписи кадастрового номера земельного участка
	Граница кадастрового квартала
	Обозначение кадастрового квартала

Приложение № 7

к приказу департамента
имущественных и земельных
отношений
Костромской области
от «12» сентября 2025 года № 102-од

СВЕДЕНИЯ

о границах охранной зоны сооружения трубопроводного транспорта,
имеющего местоположение: Костромская область, Буйский район, г. Буй,
ул. Кирова, д. 25/64









Обозначение характерных точек границ	Координаты, м	
	X	Y
1	371111.43	1249693.33
2	371107.45	1249693.69
3	371106.61	1249684.51
4	371110.59	1249684.15
1	371111.43	1249693.33



Пенько

Масштаб 1:500

Условные обозначения

	Характерная точка границы ЗОУИТ
	Надписи номеров характерных точек границы ЗОУИТ
	Граница ЗОУИТ
	Ось газопровода
	Существующая часть границы, имеющиеся в ЕГРН сведения о которой достаточны для определения ее местоположения
	Надписи кадастрового номера земельного участка
	Граница кадастрового квартала
	Обозначение кадастрового квартала

Приложение № 8

к приказу департамента
имущественных и земельных
отношений
Костромской области
от «12» сентября 2025 года № 102-од

СВЕДЕНИЯ









о границах охранной зоны сооружения трубопроводного транспорта,
имеющего местоположение: Костромская область, Костромской р-н,
д. Некрасово, примерно в 338 м на юго-запад от ориентира ОМЗ № 476,
дом № б/н на ЗУ с кад. № 44:07:142102:1277

Обозначение характерных точек границ	Координаты, м	
	X	Y
1	293825.03	1208888.56
2	293821.29	1208887.12
3	293823.80	1208880.59
4	293827.54	1208882.03
1	293825.03	1208888.56



Масштаб 1:500

Условные обозначения

	Характерная точка границы ЗОУИТ
	Надписи номеров характерных точек границы ЗОУИТ
	Граница ЗОУИТ
	Ось газопровода
	Существующая часть границы, имеющиеся в ЕГРН сведения о которой достаточны для определения ее местоположения
	Надписи кадастрового номера земельного участка
	Граница кадастрового квартала
	Обозначение кадастрового квартала

Приложение № 9

к приказу департамента
имущественных и земельных
отношений
Костромской области
от «12» сентября 2025 года № 102-од

СВЕДЕНИЯ

о границах охранной зоны сооружения трубопроводного транспорта,
имеющего местоположение: Костромская область, Костромской район,
д. Куликово, д. без номера в 15 м на Ю-З от д. № 46
(кад. № 44:07:070301:475)

Обозначение характерных точек границ	Координаты, м	
	X	Y
1	2	3
1	281583.31	1222964.13
2	281580.42	1222966.89
3	281574.48	1222960.80
4	281566.73	1222953.89
5	281560.37	1222948.25
6	281559.76	1222947.94
7	281559.44	1222947.88
8	281552.18	1222948.21
9	281551.55	1222948.11
10	281548.95	1222947.25
11	281548.58	1222947.08
12	281547.85	1222946.57
13	281547.54	1222946.28
14	281546.89	1222945.55
15	281546.71	1222945.32
16	281545.68	1222943.75
17	281545.14	1222944.07
18	281544.14	1222944.34
19	281543.14	1222944.07
20	281542.41	1222943.34
21	281535.51	1222931.46
22	281527.93	1222918.04
23	281525.43	1222914.48
24	281524.01	1222912.74
25	281521.92	1222910.50
26	281515.13	1222905.03









Обозначение характерных точек границ	Координаты, м	
	X	Y
1	2	3
27	281505.16	1222899.74
28	281504.41	1222899.03
29	281502.71	1222896.33
30	281502.44	1222895.33
31	281502.71	1222894.33
32	281503.44	1222893.60
33	281515.98	1222886.70
34	281516.97	1222888.35
35	281517.24	1222889.36
36	281516.97	1222890.36
37	281516.24	1222891.09
38	281507.26	1222896.06
39	281507.51	1222896.45
40	281517.18	1222901.58
41	281517.49	1222901.79
42	281524.54	1222907.47
43	281524.75	1222907.67
44	281526.98	1222910.06
45	281528.58	1222912.01
46	281531.26	1222915.82
47	281538.98	1222929.47
48	281544.85	1222939.58
49	281545.30	1222939.32
50	281546.30	1222939.05
51	281547.30	1222939.32
52	281547.97	1222939.95

1	2	3
53	281549.97	1222943.00
54	281550.50	1222943.55
55	281552.46	1222944.20
56	281559.48	1222943.87
57	281559.92	1222943.90
58	281560.76	1222944.05
59	281561.33	1222944.24
60	281562.43	1222944.81
61	281562.84	1222945.09
62	281569.39	1222950.90
63	281577.19	1222957.86
1	281583.31	1222964.13



Масштаб 1:1000

Условные обозначения

-  Характерная точка границы ЗОУИТ
-  Надписи номеров характерных точек границы ЗОУИТ
-  Граница ЗОУИТ
-  Ось газопровода
-  Существующая часть границы, имеющиеся в ЕГРН сведения о которой достаточны для определения ее местоположения
-  Надписи кадастрового номера земельного участка
-  Граница кадастрового квартала
-  Обозначение кадастрового квартала

Приложение № 10

к приказу департамента
имущественных и земельных
отношений
Костромской области
от «12» сентября 2025 года № 102-од

СВЕДЕНИЯ

о границах охранной зоны сооружения трубопроводного транспорта,
имеющего местоположение: Костромская область, Костромской район,
Деревня Кузьминка, улица Деревенская, дом № 57









Обозначение характерных точек границ	Координаты, м	
	X	Y
1	268926.70	1222087.52
2	268922.70	1222087.60
3	268922.59	1222082.00
4	268926.59	1222081.92
1	268926.70	1222087.52



Масштаб 1:500



Условные обозначения

	Характерная точка границы ЗОУИТ
	Надписи номеров характерных точек границы ЗОУИТ
	Граница ЗОУИТ
	Ось газопровода
	Существующая часть границы, имеющиеся в ЕГРН сведения о которой достаточны для определения ее местоположения
	Надписи кадастрового номера земельного участка
	Граница кадастрового квартала
	Обозначение кадастрового квартала

Приложение № 11

к приказу департамента
имущественных и земельных
отношений
Костромской области
от «12» сентября 2025 года № 102-од

СВЕДЕНИЯ









о границах охранной зоны сооружения трубопроводного транспорта,
имеющего местоположение: Костромская область, Костромской район,
д. Турабьево, д. без номера примерно в 8 м на северо-запад от д. № 12
(кад. земельного участка № 44:07:071501:272)

Обозначение характерных точек границ	Координаты, м	
	X	Y
1	284621.12	1217733.97
2	284620.32	1217730.05
3	284626.82	1217728.73
4	284628.62	1217728.64
5	284628.76	1217732.64
6	284627.45	1217732.68
1	284621.12	1217733.97



Масштаб 1:500

Условные обозначения

	Характерная точка границы ЗОУИТ
	Надписи номеров характерных точек границы ЗОУИТ
	Граница ЗОУИТ
	Ось газопровода
	Существующая часть границы, имеющиеся в ЕГРН сведения о которой достаточны для определения ее местоположения
	Надписи кадастрового номера земельного участка
	Граница кадастрового квартала
	Обозначение кадастрового квартала

Приложение № 12

к приказу департамента
имущественных и земельных
отношений
Костромской области
от «12» сентября 2025 года № 102-од

СВЕДЕНИЯ









о границах охранной зоны сооружения трубопроводного транспорта,
имеющего местоположение: Костромская область, Буйский район,
с. Борок, ул. Заречная-2, д. 3А

Обозначение характерных точек границ	Координаты, м	
	X	Y
1	356854.21	1254385.49
2	356850.21	1254385.67
3	356849.79	1254375.87
4	356853.79	1254375.69
1	356854.21	1254385.49



Масштаб 1:500

Условные обозначения

	Характерная точка границы ЗОУИТ
	Надписи номеров характерных точек границы ЗОУИТ
	Граница ЗОУИТ
	Ось газопровода
	Существующая часть границы, имеющиеся в ЕГРН сведения о которой достаточны для определения ее местоположения
	Надписи кадастрового номера земельного участка
	Граница кадастрового квартала
	Обозначение кадастрового квартала

Приложение № 13

к приказу департамента
имущественных и земельных
отношений
Костромской области
от «12» сентября 2025 года № 102-од

СВЕДЕНИЯ

о границах охранной зоны сооружения трубопроводного транспорта,
имеющего местоположение: Костромская область, Буйский район, г. Буй,
ул. Островского, д. 16, газопровод-ввод к жилому дому

Обозначение характерных точек границ	Координаты, м	
	X	Y
1	369645.17	1249872.59
2	369641.35	1249873.79
3	369640.88	1249872.29
4	369640.48	1249871.43
5	369639.79	1249870.40
6	369636.54	1249866.25
7	369639.68	1249863.79
8	369642.98	1249868.00
9	369643.95	1249869.44
10	369644.56	1249870.70
11	369644.66	1249870.96
1	369645.17	1249872.59



Масштаб 1:500

Условные обозначения

	Характерная точка границы ЗОУИТ
	Надписи номеров характерных точек границы ЗОУИТ
	Граница ЗОУИТ
	Ось газопровода
	Существующая часть границы, имеющиеся в ЕГРН сведения о которой достаточны для определения ее местоположения
	Надписи кадастрового номера земельного участка
	Граница кадастрового квартала

44:25:030313

Обозначение кадастрового квартала

Приложение № 14

к приказу департамента
имущественных и земельных
отношений
Костромской области
от «12» сентября 2025 года № 102-од

СВЕДЕНИЯ









о границах охранной зоны сооружения трубопроводного транспорта,
имеющего местоположение: Костромская область, Буйский район,
пгт Чистые Боры, ул. Солнечная, д. 16

Обозначение характерных точек границ	Координаты, м	
	X	Y
1	358140.88	1256427.27
2	358136.94	1256427.97
3	358136.31	1256424.43
4	358140.25	1256423.73
1	358140.88	1256427.27



Масштаб 1:500

Условные обозначения

	Характерная точка границы ЗОУИТ
	Надписи номеров характерных точек границы ЗОУИТ
	Граница ЗОУИТ
	Ось газопровода
	Существующая часть границы, имеющиеся в ЕГРН сведения о которой достаточны для определения ее местоположения
	Надписи кадастрового номера земельного участка
	Граница кадастрового квартала
	Обозначение кадастрового квартала

Приложение № 15

к приказу департамента
имущественных и земельных
отношений
Костромской области
от «12» сентября 2025 года № 102-од

СВЕДЕНИЯ

о границах охранной зоны сооружения трубопроводного транспорта,
имеющего местоположение: Костромская обл., Костромской р-н,
пос. Караваево, ул. Никулино, д. № 18В

Обозначение характерных точек границ	Координаты, м	
	X	Y
1	286683.15	1221933.96
2	286682.40	1221933.82
3	286676.37	1221931.39
4	286665.59	1221927.09
5	286663.50	1221926.23
6	286666.92	1221919.10
7	286670.56	1221920.76
8	286669.02	1221924.15
9	286677.85	1221927.67
10	286682.52	1221929.55
11	286684.61	1221926.94
12	286685.17	1221926.46
13	286686.17	1221926.19
14	286686.92	1221926.34
15	286694.45	1221929.40
16	286697.30	1221925.74
17	286700.46	1221928.20
18	286696.68	1221933.05
19	286696.10	1221933.55
20	286695.10	1221933.82
21	286694.35	1221933.67
22	286686.80	1221930.60
23	286684.71	1221933.21
24	286684.15	1221933.69
1	286683.15	1221933.96



Масштаб 1:1000

Условные обозначения

	Характерная точка границы ЗОУИТ
	Надписи номеров характерных точек границы ЗОУИТ
	Граница ЗОУИТ
	Ось газопровода
	Существующая часть границы, имеющиеся в ЕГРН сведения о которой достаточны для определения ее местоположения
	Надписи кадастрового номера земельного участка
	Граница кадастрового квартала
	Обозначение кадастрового квартала

Приложение № 16

к приказу департамента
имущественных и земельных
отношений
Костромской области
от «12» сентября 2025 года № 102-од

СВЕДЕНИЯ

о границах охранной зоны сооружения трубопроводного транспорта,
имеющего местоположение: Костромская область, Буйский район, г. Буй,
ул. Заря Революции, д. 30, газопровод-ввод к жилому дому

Обозначение характерных точек границ	Координаты, м	
	X	Y
1	369700.21	1250006.41
2	369697.15	1250008.97
3	369686.89	1249996.73
4	369683.45	1249992.70
5	369686.49	1249990.10
6	369689.95	1249994.16
1	369700.21	1250006.41



Масштаб 1:500

Условные обозначения

	Характерная точка границы ЗОУИТ
	Надписи номеров характерных точек границы ЗОУИТ
	Граница ЗОУИТ
	Ось газопровода
	Существующая часть границы, имеющиеся в ЕГРН сведения о которой достаточны для определения ее местоположения
	Надписи кадастрового номера земельного участка
	Граница кадастрового квартала
	Обозначение кадастрового квартала


Приложение № 17

к приказу департамента
имущественных и земельных
отношений
Костромской области
от «12» сентября 2025 года № 102-од

СВЕДЕНИЯ









о границах охранной зоны сооружения трубопроводного транспорта,
имеющего местоположение: Костромская область, Костромской р-н,
д. Афёрово, ул. Рябиновая. д. 3 (кадастровый номер 44:07:140504:40)

Обозначение характерных точек границ	Координаты, м	
	X	Y
1	294700.47	1209200.21
2	294696.47	1209200.25
3	294696.45	1209198.22
4	294695.65	1209182.64
5	294695.26	1209175.14
6	294695.00	1209167.61
7	294694.39	1209152.54
8	294694.23	1209139.61
9	294698.23	1209139.57
10	294698.39	1209152.47
11	294699.00	1209167.45
12	294699.26	1209174.98
13	294699.65	1209182.44
14	294700.35	1209196.12
15	294705.15	1209196.03
16	294705.19	1209200.03
17	294700.47	1209200.12
1	294700.47	1209200.21



Масштаб 1:1000

Условные обозначения

	Характерная точка границы ЗОУИТ
	Надписи номеров характерных точек границы ЗОУИТ
	Граница ЗОУИТ
	Ось газопровода
	Существующая часть границы, имеющиеся в ЕГРН сведения о которой достаточны для определения ее местоположения
	Надписи кадастрового номера земельного участка
	Граница кадастрового квартала
	Обозначение кадастрового квартала


Приложение № 18

к приказу департамента
имущественных и земельных
отношений
Костромской области
от «12» сентября 2025 года № 102-од

СВЕДЕНИЯ









о границах охранной зоны сооружения трубопроводного транспорта,
имеющего местоположение: Костромская область, г. Кострома,
п. Волжский, в 2 км на северо-восток от п. Волжский
(з/у с кад. № 44:27:030101:3286)

Обозначение характерных точек границ	Координаты, м	
	X	Y
1	298162.84	1212209.38
2	298160.56	1212212.66
3	298150.63	1212205.74
4	298152.91	1212202.46
1	298162.84	1212209.38



Масштаб 1:500

Условные обозначения

	Характерная точка границы ЗОУИТ
	Надписи номеров характерных точек границы ЗОУИТ
	Граница ЗОУИТ
	Ось газопровода
	Существующая часть границы, имеющиеся в ЕГРН сведения о которой достаточны для определения ее местоположения
	Надписи кадастрового номера земельного участка
	Граница кадастрового квартала
	Обозначение кадастрового квартала

Приложение № 19

к приказу департамента
имущественных и земельных
отношений
Костромской области
от «12» сентября 2025 года № 102-од

СВЕДЕНИЯ

о границах охранной зоны сооружения трубопроводного транспорта,
имеющего местоположение: Костромская область, Костромской район,
п. Шувалово, пер. Солнечный, д. 19

Обозначение характерных точек границ	Координаты, м	
	X	Y
1	305664.85	1219043.88
2	305661.17	1219042.30
3	305662.70	1219038.72
4	305666.38	1219040.30
1	305664.85	1219043.88



Масштаб 1:500

Условные обозначения

	Характерная точка границы ЗОУИТ
	Надписи номеров характерных точек границы ЗОУИТ
	Граница ЗОУИТ
	Ось газопровода
	Существующая часть границы, имеющиеся в ЕГРН сведения о которой достаточны для определения ее местоположения
	Надписи кадастрового номера земельного участка
	Граница кадастрового квартала
	Обозначение кадастрового квартала

Приложение № 20

к приказу департамента
имущественных и земельных
отношений
Костромской области
от «12» сентября 2025 года № 102-од

СВЕДЕНИЯ






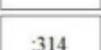


о границах охранной зоны сооружения трубопроводного транспорта,
имеющего местоположение: Костромская область, г. Кострома, ул. Героев,
дом № 152

Обозначение характерных точек границ	Координаты, м	
	X	Y
1	297196.04	1213692.61
2	297194.62	1213696.35
3	297189.98	1213694.58
4	297183.07	1213692.19
5	297181.05	1213692.09
6	297177.83	1213691.63
7	297178.39	1213687.67
8	297181.51	1213688.12
9	297183.53	1213688.20
10	297184.11	1213688.31
11	297191.32	1213690.81
1	297196.04	1213692.61



Масштаб 1:500

Условные обозначения

	Характерная точка границы ЗОУИТ
	Надписи номеров характерных точек границы ЗОУИТ
	Граница ЗОУИТ
	Ось газопровода
	Существующая часть границы, имеющиеся в ЕГРН сведения о которой достаточны для определения ее местоположения
	Надписи кадастрового номера земельного участка
	Граница кадастрового квартала
	Обозначение кадастрового квартала

Приложение № 21

к приказу департамента
имущественных и земельных
отношений
Костромской области
от «12» сентября 2025 года № 102-од

СВЕДЕНИЯ


о границах охранной зоны сооружения трубопроводного транспорта,
имеющего местоположение: Костромская область, Костромской район,
д. Становщиково (Середняковский с/с), ул. Цветочная, д. 1

Обозначение характерных точек границ	Координаты, м	
	X	Y
1	285382.41	1214077.32
2	285378.51	1214078.18
3	285376.26	1214068.02
4	285380.16	1214067.16
1	285382.41	1214077.32



Масштаб 1:500

Условные обозначения



Характерная точка границы ЗОУИТ



Надписи номеров характерных точек границы ЗОУИТ



Граница ЗОУИТ



Ось газопровода



Существующая часть границы, имеющиеся в ЕГРН сведения о которой достаточны для определения ее местоположения



Надписи кадастрового номера земельного участка



Граница кадастрового квартала

44:07:110901

Обозначение кадастрового квартала