



**ДЕПАРТАМЕНТ  
ИМУЩЕСТВЕННЫХ И ЗЕМЕЛЬНЫХ ОТНОШЕНИЙ  
КОСТРОМСКОЙ ОБЛАСТИ**

**ПРИКАЗ**

от « 12 » сентября 2025 года № 104-од

г. Кострома

**Об установлении охранных зон газопроводов  
газораспределительных сетей**

В соответствии с подпунктом 1 пункта 2 статьи 56, статьями 105, 106 Земельного кодекса Российской Федерации, постановлением Правительства Российской Федерации от 20 ноября 2000 года № 878 «Об утверждении Правил охраны газораспределительных сетей», Законом Костромской области от 18 июля 2002 года № 68-ЗКО «О разграничении полномочий между органами государственной власти Костромской области в сфере регулирования земельных отношений», постановлением губернатора Костромской области от 29 мая 2015 года № 96 «О департаменте имущественных и земельных отношений Костромской области», на основании обращения ООО «Газпром газораспределение Кострома»,

**ПРИКАЗЫВАЮ:**

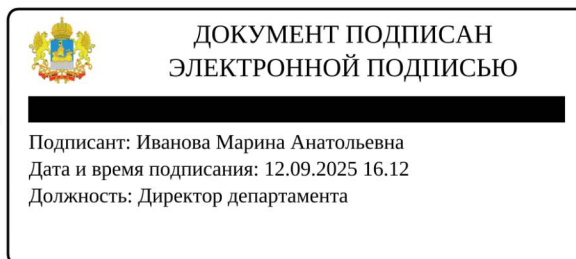
1. Установить охранные зоны газопроводов газораспределительных сетей, находящихся в собственности общества с ограниченной ответственностью «Газпром газораспределение Кострома», перечень которых определен в приложении № 1 к настоящему приказу, в границах, сведения о которых содержатся в приложениях №№ 2 – 10 к настоящему приказу.

2. Наложить ограничения (обременения) на расположенные в охранных зонах газопроводов газораспределительных сетей земельные участки, определив условия их использования в соответствии с Правилами охраны газораспределительных сетей, утвержденными постановлением Правительства Российской Федерации от 20 ноября 2000 года № 878 «Об утверждении Правил охраны газораспределительных сетей».

3. Убытки, причиненные в связи с установлением охранной зоны газопровода газораспределительной сети, возмещает собственник такого сооружения в сроки, указанные в пункте 13 статьи 57.1 Земельного кодекса Российской Федерации.

4. Настоящий приказ вступает в силу со дня его официального опубликования.

Директор департамента



М.А. Иванова

Приложение № 1

к приказу департамента  
имущественных и земельных  
отношений  
Костромской области  
от «12» сентября 2025 года № 104-од

ПЕРЕЧЕНЬ

газопроводов газораспределительных сетей, в связи с размещением  
которых устанавливаются охранные зоны

№ п/п	Назначение объекта (вид)	Наименование объекта	Кадастровый номер объекта	Местоположение объекта
1	2	3	4	5
1	Сооружения трубопроводного транспорта	Индивидуальный жилой дом по адресу: Костромская обл., Костромской р-н, д. Филино, д. 7А, газопровод-ввод	44:07:022201:216	Костромская обл., Костромской р-н, д. Филино, д. 7А, газопровод-ввод
2	Сооружения трубопроводного транспорта	Индивидуальный жилой дом по адресу: Костромская область, Костромской район, п. Караваево, ул. Никулино, д. 23Б	44:07:030104:1021	Костромская область, Костромской район, п. Караваево, ул. Никулино, д. 23Б
3	Сооружения трубопроводного транспорта	Газопровод-ввод к индивидуальному жилому дому по адресу: Костромская область, Костромской район, д. Калинино, ул. Калининская, дом № 17	44:07:091501:2236	Костромская область, Костромской район, д. Калинино, ул. Калининская, дом № 17
4	Сооружения трубопроводного транспорта	Газопровод-ввод к жилым домам по адресу: Костромская область, Костромской район, д. Стрельниково, д. № 7А, ул. Замолодинская, д. 22, дом без номера в 120 м на северо-запад от д. 7А	44:07:000000:3659	Костромская область, Костромской район, д. Стрельниково, д. № 7А, ул. Замолодинская, д. 22, дом без номера в 120 м на северо-запад от д. 7А
5	Сооружения трубопроводного транспорта	Газопровод-ввод к жилым домам по адресу: Костромская область, Костромской район, п. Шувалово, ул. Шуваловская, д. 21, д. 25, д. 27	44:07:000000:3658	Костромская область, Костромской район, п. Шувалово, ул. Шуваловская, д. 21, д. 25, д. 27

1	2	3	4	5
6	Сооружения трубопроводного транспорта	Индивидуальный жилой дом по адресу: Костромская область, Костромской район, п. Трифоныч, д. 32, газопровод-ввод	44:07:090701:467	Костромская область, Костромской район, п. Трифоныч, д. 32, газопровод-ввод
7	Сооружения трубопроводного транспорта	Газопроводы-вводы к жилым домам по адресу: Костромская область, Красносельский район, д. Волчково, д. 75; д. № 46	44:08:000000:1904	Костромская область, Красносельский р-н, д. Волчково, д. 75, д. 46
8	Сооружения трубопроводного транспорта	Газопровод-ввод к жилому дому по адресу: Костромская область, Костромской район, д. Коряково, ул. Садовая, д. 7	44:07:000000:3661	Костромская область, Костромской район, деревня Коряково, улица Садовая, дом 7
9	Сооружения трубопроводного транспорта	Газопровод-ввод к жилому дому по адресу: Костромская область, Костромской район, д. Коряково, проезд Полевой, д. 14	44:07:021402:221	Костромская область, Костромской район, д. Коряково, проезд Полевой, д. 14

## Приложение № 2

к приказу департамента  
имущественных и земельных  
отношений  
Костромской области  
от «12» сентября 2025 года № 104-од

## СВЕДЕНИЯ









о границах охранной зоны сооружения трубопроводного транспорта,  
имеющего местоположение: Костромская обл., Костромской р-н,  
д. Филино, д. 7А, газопровод-ввод

Обозначение характерных точек границ	Координаты, м	
	X	Y
1	290776.64	1197077.09
2	290775.04	1197073.43
3	290780.87	1197070.88
4	290782.26	1197070.00
5	290783.56	1197068.79
6	290786.28	1197071.73
7	290784.84	1197073.06
8	290784.55	1197073.28
9	290782.88	1197074.34
10	290782.61	1197074.48
1	290776.64	1197077.09



Масштаб 1:500

Условные обозначения

	Характерная точка границы ЗОУИТ
	Надписи номеров характерных точек границы ЗОУИТ
	Образуемая граница ЗОУИТ
	Часть границы, сведения ЕГРН о которой позволяют однозначно определить ее положение на местности
	Граница кадастрового квартала
	Ось газопровода
	Надписи кадастрового номера земельного участка
	Обозначение кадастрового квартала

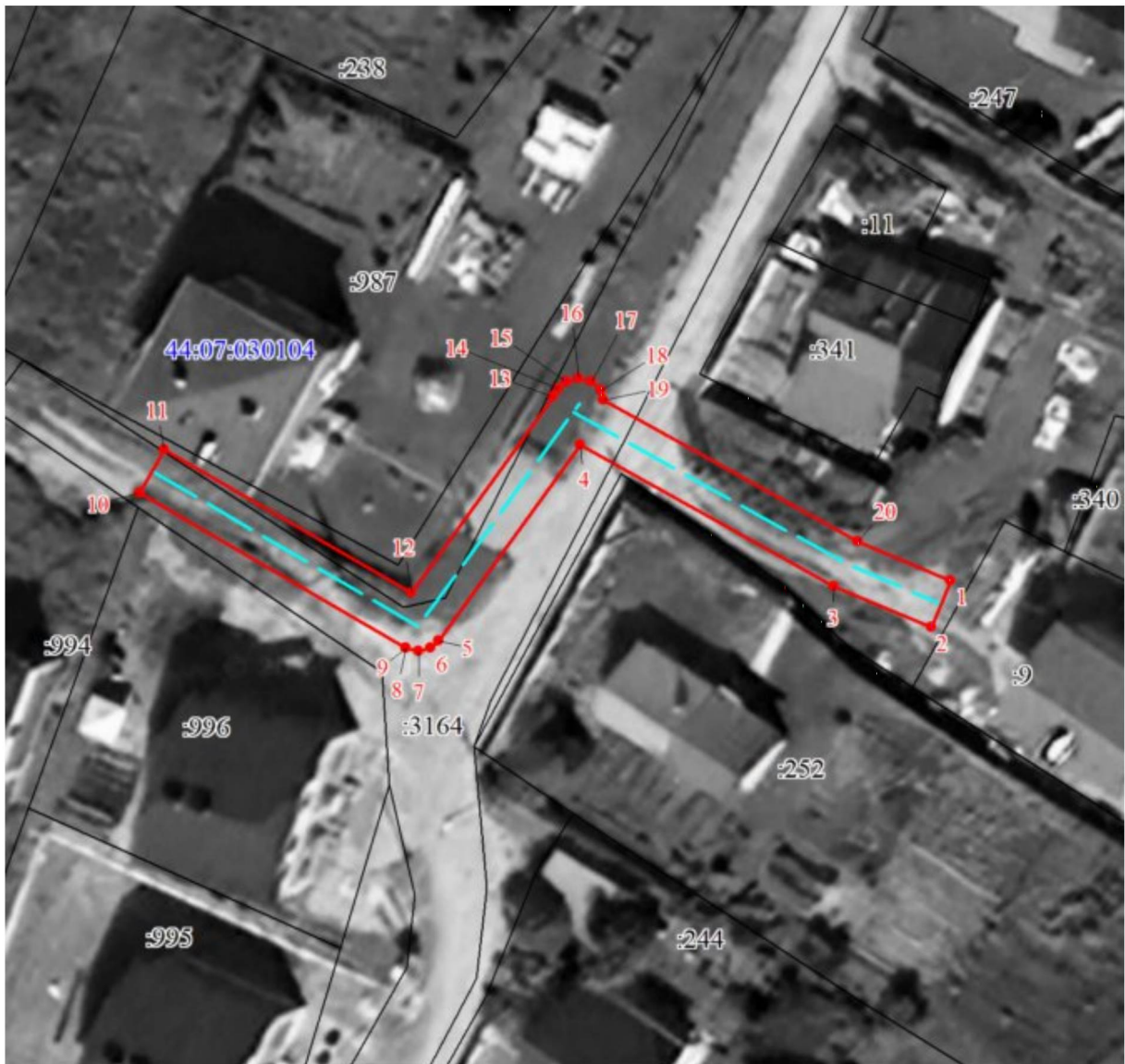
## Приложение № 3

к приказу департамента  
имущественных и земельных  
отношений  
Костромской области  
от «12» сентября 2025 года № 104-од

## СВЕДЕНИЯ









о границах охранной зоны сооружения трубопроводного транспорта,  
имеющего местоположение: Костромская область, Костромской район,  
п. Караваево, ул. Никулино, д. 23Б

Обозначение характерных точек границ	Координаты, м	
	X	Y
1	286701.63	1221969.83
2	286697.95	1221968.25
3	286701.26	1221960.54
4	286712.65	1221940.45
5	286697.13	1221929.07
6	286696.58	1221928.46
7	286696.31	1221927.46
8	286696.58	1221926.46
9	286696.59	1221926.44
10	286709.08	1221905.37
11	286712.52	1221907.41
12	286700.96	1221926.92
13	286716.45	1221938.28
14	286717.12	1221938.77
15	286717.67	1221939.38
16	286717.94	1221940.38
17	286717.67	1221941.38
18	286716.94	1221942.11
19	286716.20	1221942.31
20	286704.80	1221962.42
1	286701.63	1221969.83



Масштаб 1:500

Условные обозначения

	Характерная точка границы ЗОУИТ
	Надписи номеров характерных точек границы ЗОУИТ
	Образуемая граница ЗОУИТ
	Часть границы, сведения ЕГРН о которой позволяют однозначно определить ее положение на местности
	Граница кадастрового квартала
	Ось газопровода
	Надписи кадастрового номера земельного участка
	Обозначение кадастрового квартала

## Приложение № 4

к приказу департамента  
имущественных и земельных  
отношений  
Костромской области  
от «12» сентября 2025 года № 104-од

## СВЕДЕНИЯ









о границах охранной зоны сооружения трубопроводного транспорта,  
имеющего местоположение: Костромская область, Костромской район,  
д. Калинино, ул. Калининская, дом № 17

Обозначение характерных точек границ	Координаты, м	
	X	Y
1	278940.03	1205236.18
2	278936.91	1205238.68
3	278934.36	1205235.63
4	278937.42	1205233.07
1	278940.03	1205236.18



Масштаб 1:500

Условные обозначения

	Характерная точка границы ЗОУИТ
	Надписи номеров характерных точек границы ЗОУИТ
	Образуемая граница ЗОУИТ
	Часть границы, сведения ЕГРН о которой позволяют однозначно определить ее положение на местности
	Граница кадастрового квартала
	Ось газопровода
	Надписи кадастрового номера земельного участка
	Обозначение кадастрового квартала

## Приложение № 5

к приказу департамента  
имущественных и земельных  
отношений  
Костромской области  
от «12» сентября 2025 года № 104-од

## СВЕДЕНИЯ

о границах охранной зоны сооружения трубопроводного транспорта,  
имеющего местоположение: Костромская область, Костромской район,  
д. Стрельниково, д. № 7А, ул. Замолодинская, д. 22, дом без номера в 120 м  
на северо-запад от д. 7А

Обозначение характерных точек границ	Координаты, м	
	X	Y
1	2	3
1	295144.90	1206824.13
2	295145.36	1206816.75
3	295146.35	1206806.32
4	295147.31	1206796.93
5	295149.79	1206773.15
6	295150.32	1206773.19
7	295150.68	1206769.21
8	295146.21	1206768.88
9	295146.02	1206770.77
10	295143.33	1206796.52
11	295142.37	1206805.92
12	295141.37	1206816.46
13	295140.90	1206823.87
1	295144.90	1206824.13
14	294792.06	1206887.24
15	294773.57	1206878.92
16	294747.04	1206867.71
17	294736.60	1206862.93
18	294736.59	1206862.93
19	294734.88	1206862.15
20	294736.33	1206858.41
21	294738.32	1206853.21
22	294742.06	1206854.65
23	294739.97	1206860.07
24	294748.68	1206864.06

Обозначение характерных точек границ	Координаты, м	
	X	Y
1	2	3
25	294775.19	1206875.27
26	294793.70	1206883.60
14	294792.06	1206887.24
27	294965.76	1207436.81
28	294963.01	1207436.72
29	294959.02	1207436.61
30	294959.03	1207434.64
31	294959.09	1207415.98
32	294958.87	1207406.10
33	294959.01	1207401.49
34	294958.90	1207389.73
35	294959.33	1207380.75
36	294960.01	1207366.85
37	294960.11	1207366.33
38	294960.39	1207365.77
39	294960.83	1207365.33
40	294961.13	1207365.16
41	294963.89	1207363.80
42	294963.57	1207357.47
43	294963.35	1207356.23
44	294959.09	1207343.37
45	294955.50	1207335.10
46	294944.23	1207333.81
47	294924.92	1207331.32
48	294916.54	1207330.14









1	2	3
49	294916.12	1207330.03
50	294908.74	1207327.28
51	294906.14	1207327.13
52	294897.42	1207327.00
53	294897.17	1207326.98
54	294880.20	1207324.56
55	294871.98	1207323.43
56	294868.81	1207323.21
57	294868.67	1207343.49
58	294868.46	1207376.37
59	294868.36	1207376.98
60	294868.21	1207377.33
61	294867.04	1207379.46
62	294868.84	1207382.07
63	294869.10	1207382.59
64	294869.20	1207383.25
65	294868.70	1207408.20
66	294867.31	1207429.02
67	294863.31	1207428.76
68	294864.70	1207407.98
69	294865.19	1207383.82
70	294863.28	1207381.06
71	294863.02	1207380.54
72	294862.92	1207380.00
73	294862.89	1207379.29
74	294862.89	1207379.21
75	294862.99	1207378.59
76	294863.14	1207378.24
77	294864.46	1207375.84
78	294864.67	1207343.47
79	294864.82	1207321.06
80	294864.92	1207320.45
81	294865.20	1207319.89
82	294865.64	1207319.45
83	294866.20	1207319.17
84	294866.96	1207319.07
85	294872.46	1207319.46


1	2	3
86	294880.75	1207320.60
87	294897.61	1207323.00
88	294906.24	1207323.13
89	294909.28	1207323.30
90	294909.86	1207323.43
91	294917.32	1207326.21
92	294925.47	1207327.36
93	294944.70	1207329.83
94	294957.10	1207331.26
95	294957.49	1207331.35
96	294958.05	1207331.63
97	294958.49	1207332.07
98	294958.70	1207332.45
99	294962.79	1207341.86
100	294962.86	1207342.03
101	294967.20	1207355.11
102	294967.20	1207355.12
103	294967.27	1207355.40
104	294967.53	1207356.91
105	294967.56	1207357.15
106	294967.95	1207364.91
107	294967.85	1207365.63
108	294967.57	1207366.19
109	294967.13	1207366.63
110	294966.83	1207366.80
111	294963.95	1207368.22
112	294963.33	1207380.95
113	294962.90	1207389.77
114	294963.01	1207401.49
115	294962.87	1207406.17
116	294963.09	1207415.92
117	294963.09	1207415.96
118	294963.09	1207415.97
119	294963.04	1207432.72
120	294965.90	1207432.81
27	294965.76	1207436.81



Масштаб 1:500







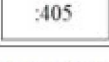

Условные обозначения

	Характерная точка границы ЗОУИТ
	Надписи номеров характерных точек границы ЗОУИТ
	Образуемая граница ЗОУИТ
	Часть границы, сведения ЕГРН о которой позволяют однозначно определить ее положение на местности
	Граница кадастрового квартала
	Ось газопровода
	Надписи кадастрового номера земельного участка
	Обозначение кадастрового квартала



Масштаб 1:500









Условные обозначения

	Характерная точка границы ЗОУИТ
	Надписи номеров характерных точек границы ЗОУИТ
	Образуемая граница ЗОУИТ
	Часть границы, сведения ЕГРН о которой позволяют однозначно определить ее положение на местности
	Граница кадастрового квартала
	Ось газопровода
	Надписи кадастрового номера земельного участка
	Обозначение кадастрового квартала



Масштаб 1:1000

Условные обозначения

	Характерная точка границы ЗОУИТ
	Надписи номеров характерных точек границы ЗОУИТ
	Образуемая граница ЗОУИТ
	Часть границы, сведения ЕГРН о которой позволяют однозначно определить ее положение на местности
	Граница кадастрового квартала
	Ось газопровода
	Надписи кадастрового номера земельного участка
	Обозначение кадастрового квартала

## Приложение № 6

к приказу департамента  
имущественных и земельных  
отношений  
Костромской области  
от «12» сентября 2025 года № 104-од

## СВЕДЕНИЯ

о границах охранной зоны сооружения трубопроводного транспорта,  
имеющего местоположение: Костромская область, Костромской район,  
п. Шувалово, ул. Шуваловская, д. 21, д. 25, д. 27

Обозначение характерных точек границ	Координаты, м	
	X	Y
1	2	3
1	305248.19	1219121.20
2	305247.81	1219121.18
3	305247.24	1219121.00
4	305246.75	1219120.67
5	305246.38	1219120.20
6	305246.16	1219119.65
7	305246.11	1219119.21
8	305245.99	1219096.30
9	305245.29	1219053.34
10	305244.79	1219028.07
11	305244.23	1219001.83
12	305244.09	1218995.03
13	305243.40	1218977.23
14	305241.88	1218966.94
15	305239.01	1218962.56
16	305234.75	1218959.01
17	305231.18	1218956.95
18	305216.55	1218954.38
19	305199.36	1218951.30
20	305186.24	1218949.87
21	305179.92	1218949.18
22	305179.47	1218951.33
23	305179.41	1218954.83
24	305175.41	1218954.83
25	305175.47	1218951.08
26	305175.51	1218950.70
27	305175.93	1218948.70

Обозначение характерных точек границ	Координаты, м	
	X	Y
1	2	3
28	305169.80	1218947.93
29	305148.89	1218942.06
30	305145.69	1218944.32
31	305146.92	1218946.21
32	305147.10	1218946.57
33	305147.24	1218947.28
34	305147.32	1218954.98
35	305143.32	1218955.02
36	305143.25	1218947.90
37	305142.41	1218946.62
38	305141.14	1218947.52
39	305140.86	1218947.68
40	305140.29	1218947.86
41	305139.83	1218947.87
42	305130.66	1218947.13
43	305124.73	1218952.59
44	305124.25	1218952.92
45	305123.48	1218953.12
46	305093.34	1218954.63
47	305079.62	1218971.51
48	305066.70	1218988.56
49	305066.01	1219019.16
50	305066.31	1219019.55
51	305076.26	1219019.82
52	305088.91	1219019.79
53	305121.61	1219019.24
54	305121.59	1219018.06









1	2	3
55	305125.59	1219018.00
56	305125.61	1219019.18
57	305125.74	1219023.18
58	305123.67	1219023.21
59	305088.93	1219023.79
60	305076.24	1219023.82
61	305065.72	1219023.54
62	305064.90	1219023.34
63	305063.76	1219022.71
64	305063.37	1219022.43
65	305063.00	1219021.96
66	305062.26	1219020.66
67	305062.05	1219020.12
68	305062.00	1219019.62
69	305062.72	1218987.82
70	305062.86	1218987.14
71	305063.13	1218986.66
72	305076.46	1218969.07
73	305090.80	1218951.42
74	305091.22	1218951.03
75	305091.76	1218950.77
76	305092.25	1218950.68
77	305122.56	1218949.16
78	305128.60	1218943.60
79	305129.36	1218943.16
80	305130.11	1218943.08
81	305139.43	1218943.83
82	305141.81	1218942.15

1	2	3
83	305147.37	1218938.24
84	305147.93	1218937.97
85	305148.52	1218937.88
86	305149.06	1218937.96
87	305170.45	1218943.98
88	305178.56	1218945.00
89	305186.68	1218945.89
90	305199.87	1218947.33
91	305217.25	1218950.44
92	305232.22	1218953.07
93	305232.87	1218953.31
94	305236.90	1218955.63
95	305237.18	1218955.83
96	305241.80	1218959.69
97	305242.19	1218960.12
98	305245.46	1218965.11
99	305245.65	1218965.48
100	305245.77	1218965.92
101	305247.37	1218976.75
102	305248.09	1218994.93
103	305248.23	1219001.75
104	305248.79	1219027.99
105	305249.29	1219053.26
106	305249.99	1219096.25
107	305250.10	1219117.12
108	305256.99	1219116.83
109	305257.15	1219120.83
1	305248.19	1219121.20



Масштаб 1:1500

Условные обозначения

	Характерная точка границы ЗОУИТ
	Надписи номеров характерных точек границы ЗОУИТ
	Образуемая граница ЗОУИТ
	Часть границы, сведения ЕГРН о которой позволяют однозначно определить ее положение на местности
	Граница кадастрового квартала
	Ось газопровода
	Надписи кадастрового номера земельного участка
	Обозначение кадастрового квартала

## Приложение № 7

к приказу департамента  
имущественных и земельных  
отношений  
Костромской области  
от «12» сентября 2025 года № 104-од

## СВЕДЕНИЯ









о границах охранной зоны сооружения трубопроводного транспорта,  
имеющего местоположение: Костромская область, Костромской район,  
п. Трифоныч, д. 32, газопровод-ввод

Обозначение характерных точек границ	Координаты, м	
	X	Y
1	278769.72	1217388.35
2	278765.72	1217388.53
3	278765.14	1217381.33
4	278763.35	1217367.28
5	278763.33	1217367.00
6	278763.60	1217346.38
7	278763.87	1217345.41
8	278764.60	1217344.68
9	278765.52	1217344.41
10	278770.01	1217344.24
11	278770.24	1217344.25
12	278793.94	1217346.04
13	278817.79	1217347.71
14	278821.37	1217344.91
15	278823.83	1217348.05
16	278819.65	1217351.33
17	278819.42	1217351.49
18	278818.28	1217351.76
19	278793.65	1217350.03
20	278770.05	1217348.24
21	278767.57	1217348.34
22	278767.33	1217366.92
23	278769.11	1217380.87
1	278769.72	1217388.35



Масштаб 1:500

Условные обозначения

	Характерная точка границы ЗОУИТ
	Надписи номеров характерных точек границы ЗОУИТ
	Образуемая граница ЗОУИТ
	Часть границы, сведения ЕГРН о которой позволяют однозначно определить ее положение на местности
	Граница кадастрового квартала
	Ось газопровода
	Надписи кадастрового номера земельного участка
	Обозначение кадастрового квартала

## Приложение № 8

к приказу департамента  
имущественных и земельных  
отношений  
Костромской области  
от «12» сентября 2025 года № 104-од

## СВЕДЕНИЯ

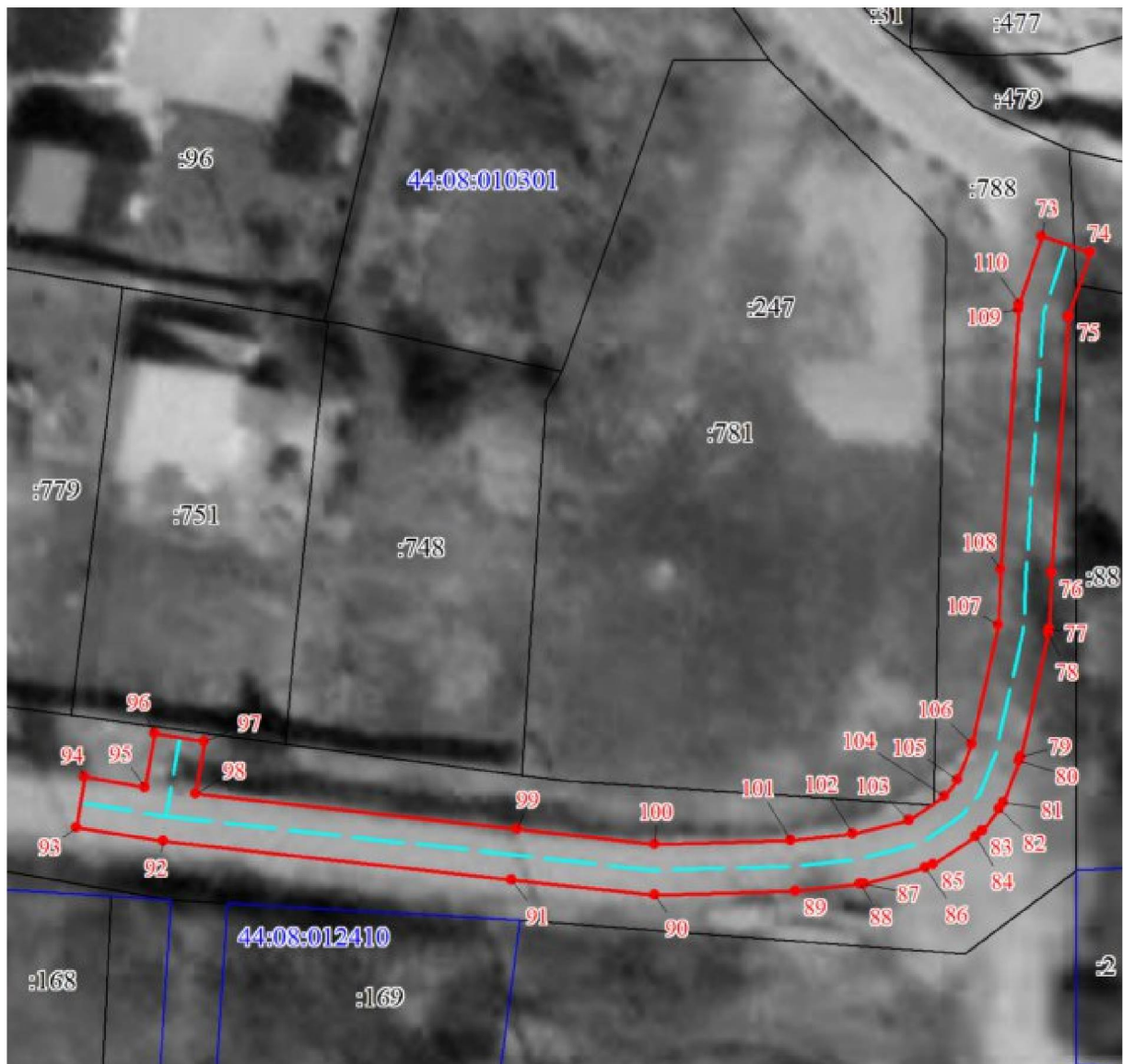
о границах охранной зоны сооружения трубопроводного транспорта,  
имеющего местоположение: Костромская область, Красносельский р-н,  
д. Волочково, д. 75, д. 46

Обозначение характерных точек границ	Координаты, м	
	X	Y
1	2	3
1	276378.04	1223280.45
2	276379.38	1223279.73
3	276449.51	1223280.03
4	276449.82	1223280.01
5	276450.39	1223279.83
6	276450.88	1223279.50
7	276451.25	1223279.03
8	276451.47	1223278.48
9	276451.52	1223278.07
10	276452.17	1223248.48
11	276453.38	1223195.73
12	276499.34	1223199.90
13	276520.08	1223201.81
14	276536.97	1223205.15
15	276550.36	1223207.76
16	276583.23	1223214.29
17	276583.92	1223214.31
18	276584.49	1223214.13
19	276584.98	1223213.80
20	276585.35	1223213.33
21	276585.60	1223212.61
22	276588.92	1223189.36
23	276591.43	1223169.11
24	276594.19	1223146.42
25	276597.08	1223122.85
26	276606.62	1223123.85
27	276637.31	1223128.56

Обозначение характерных точек границ	Координаты, м	
	X	Y
1	2	3
28	276654.65	1223131.35
29	276655.00	1223131.37
30	276667.36	1223131.04
31	276672.82	1223133.49
32	276672.83	1223134.65
33	276676.83	1223134.61
34	276676.81	1223132.17
35	276676.67	1223131.46
36	276676.37	1223130.94
37	276675.94	1223130.54
38	276675.63	1223130.36
39	276668.58	1223127.20
40	276668.35	1223127.12
41	276667.71	1223127.03
42	276655.08	1223127.37
43	276637.94	1223124.61
44	276607.18	1223119.89
45	276595.54	1223118.67
46	276595.33	1223118.66
47	276594.74	1223118.75
48	276594.20	1223119.01
49	276593.77	1223119.41
50	276593.47	1223119.93
51	276593.34	1223120.42
52	276590.21	1223145.94
53	276587.45	1223168.63
54	276584.96	1223188.85









1	2	3
55	276581.94	1223209.96
56	276551.13	1223203.84
57	276537.75	1223201.23
58	276520.76	1223197.87
59	276499.70	1223195.92
60	276451.61	1223191.55
61	276450.84	1223191.63
62	276450.30	1223191.89
63	276449.87	1223192.29
64	276449.57	1223192.81
65	276449.43	1223193.49
66	276448.17	1223248.40
67	276447.56	1223276.02
68	276380.10	1223275.74
69	276379.71	1223274.99
70	276376.17	1223276.85
71	276376.19	1223276.90
72	276376.16	1223276.91
1	276378.04	1223280.45
73	276615.59	1223395.54
74	276614.31	1223399.32
75	276609.24	1223397.61
76	276589.01	1223396.08
77	276584.56	1223395.86
78	276584.22	1223395.81
79	276574.44	1223393.58
80	276574.13	1223393.48
81	276570.87	1223392.16
82	276570.37	1223391.87

1	2	3
83	276568.65	1223390.49
84	276568.23	1223390.02
85	276566.00	1223386.61
86	276565.73	1223386.00
87	276564.53	1223381.12
88	276564.48	1223380.84
89	276563.97	1223375.72
90	276563.71	1223364.60
91	276565.01	1223353.30
92	276568.25	1223325.76
93	276569.40	1223318.96
94	276573.34	1223319.62
95	276572.54	1223324.37
96	276576.78	1223325.13
97	276576.08	1223329.07
98	276571.98	1223328.33
99	276568.99	1223353.76
100	276567.71	1223364.64
101	276567.96	1223375.40
102	276568.45	1223380.30
103	276569.53	1223384.71
104	276571.40	1223387.57
105	276572.64	1223388.57
106	276575.48	1223389.72
107	276584.93	1223391.87
108	276589.28	1223392.09
109	276609.79	1223393.64
110	276610.28	1223393.74
73	276615.59	1223395.54



Масштаб 1:500









Условные обозначения

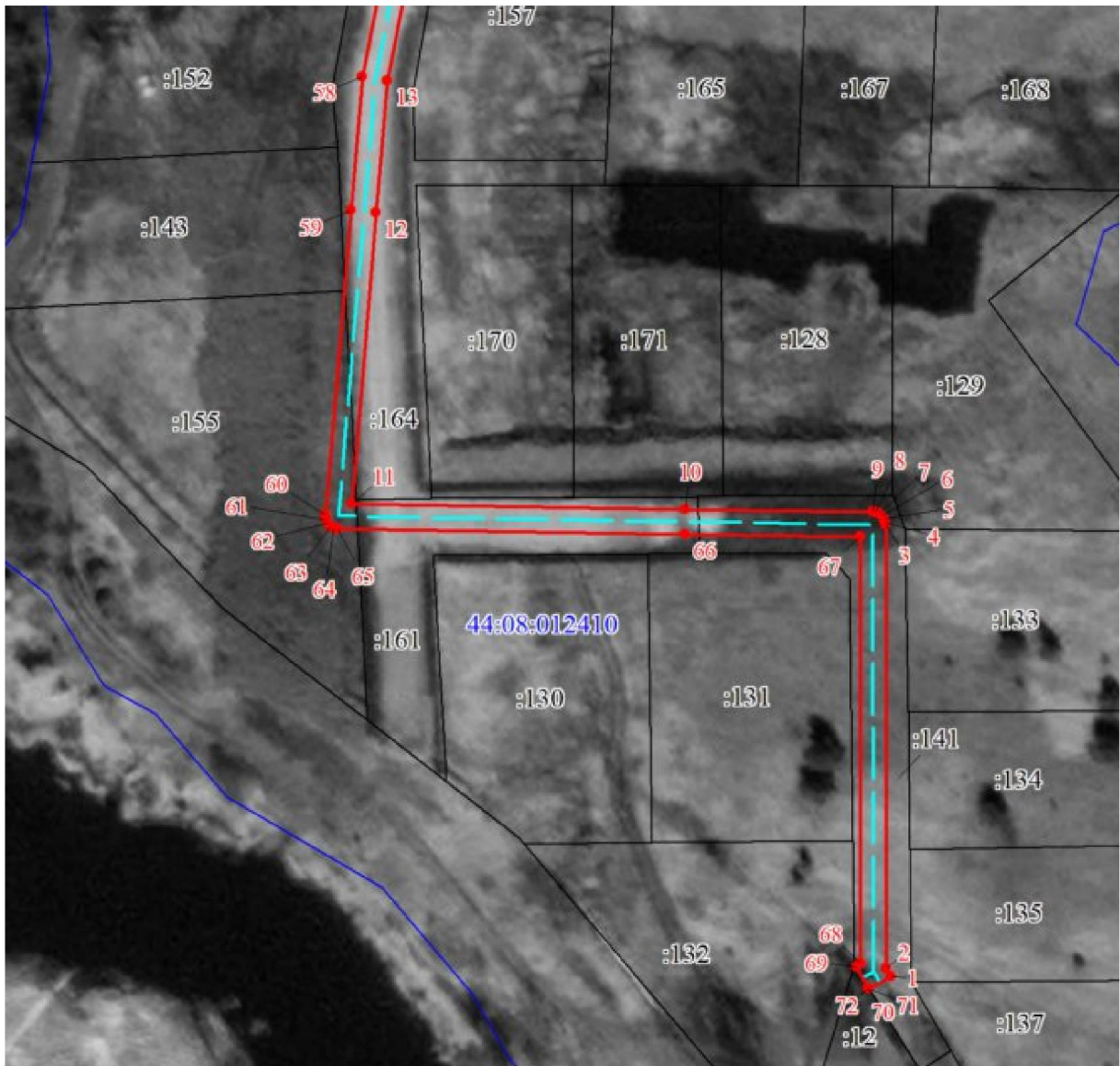
	Характерная точка границы ЗОУИТ
	Надписи номеров характерных точек границы ЗОУИТ
	Образуемая граница ЗОУИТ
	Часть границы, сведения ЕГРН о которой позволяют однозначно определить ее положение на местности
	Граница кадастрового квартала
	Ось газопровода
	Надписи кадастрового номера земельного участка
	Обозначение кадастрового квартала



Масштаб 1:1000









Условные обозначения

	Характерная точка границы ЗОУИТ
	Надписи номеров характерных точек границы ЗОУИТ
	Образуемая граница ЗОУИТ
	Часть границы, сведения ЕГРН о которой позволяют однозначно определить ее положение на местности
	Граница кадастрового квартала
	Ось газопровода
	Надписи кадастрового номера земельного участка
	Обозначение кадастрового квартала



Масштаб 1:1000

Условные обозначения

	Характерная точка границы ЗОУИТ
	Надписи номеров характерных точек границы ЗОУИТ
	Образуемая граница ЗОУИТ
	Часть границы, сведения ЕГРН о которой позволяют однозначно определить ее положение на местности
	Граница кадастрового квартала
	Ось газопровода
	Надписи кадастрового номера земельного участка
	Обозначение кадастрового квартала

## Приложение № 9

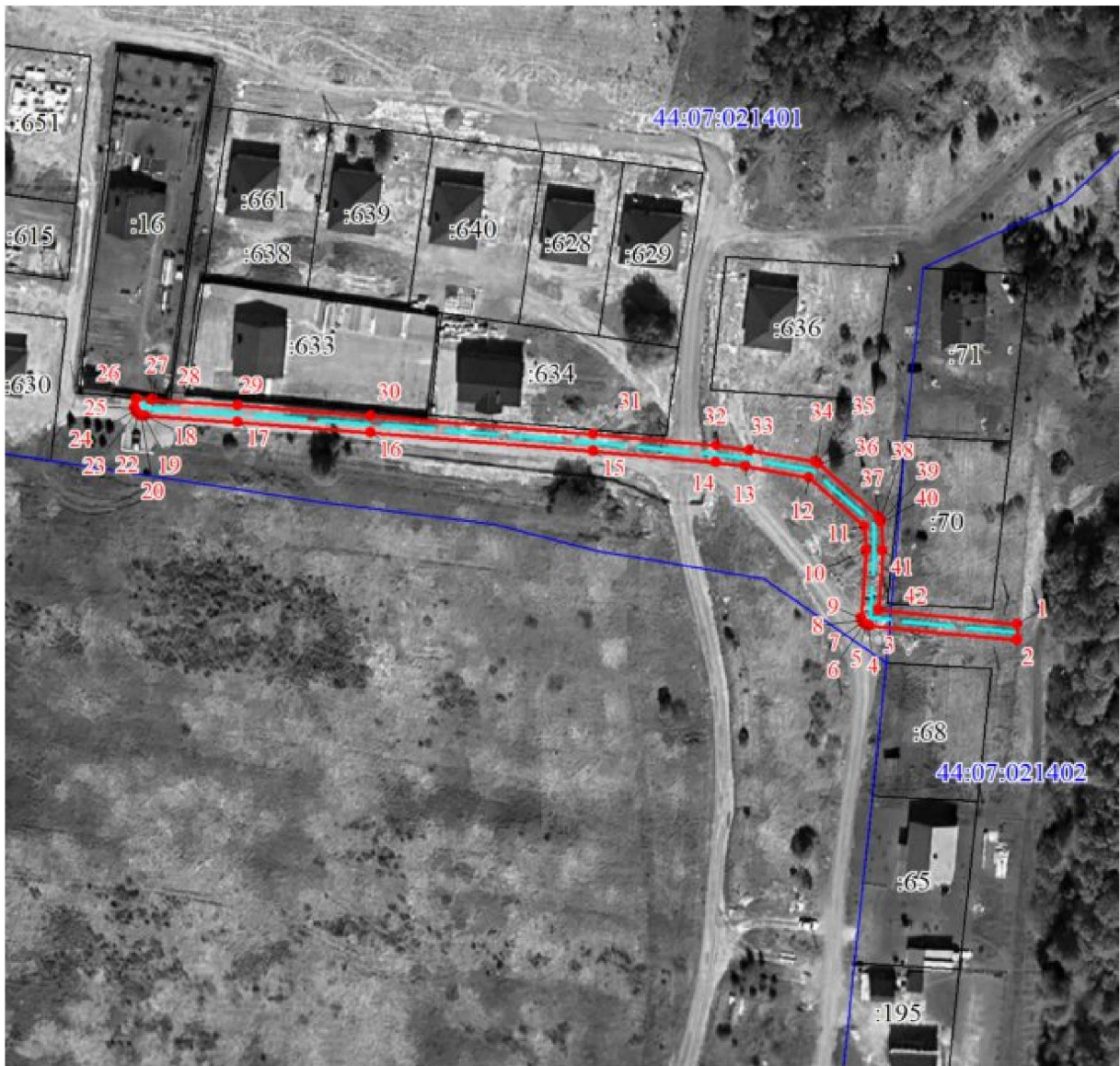
к приказу департамента  
имущественных и земельных  
отношений  
Костромской области  
от «12» сентября 2025 года № 104-од

## СВЕДЕНИЯ

о границах охранной зоны сооружения трубопроводного транспорта,  
имеющего местоположение: Костромская область, Костромской район,  
деревня Коряково, улица Садовая, дом 7









Обозначение характерных точек границ	Координаты, м	
	X	Y
1	288225.44	1204854.76
2	288221.44	1204854.76
3	288225.33	1204819.75
4	288225.40	1204819.23
5	288225.60	1204818.75
6	288225.92	1204818.34
7	288226.33	1204818.02
8	288226.81	1204817.82
9	288227.33	1204817.75
10	288243.23	1204818.94
11	288248.92	1204818.75
12	288260.73	1204805.71
13	288263.57	1204790.69
14	288264.61	1204783.56
15	288267.68	1204754.53
16	288272.67	1204701.52
17	288275.52	1204670.00
18	288277.17	1204647.99
19	288277.21	1204647.45
20	288277.28	1204646.93
21	288277.48	1204646.45
22	288277.80	1204646.04

Обозначение характерных точек границ	Координаты, м	
	X	Y
23	288278.21	1204645.72
24	288278.69	1204645.52
25	288279.21	1204645.45
26	288281.18	1204645.70
27	288281.18	1204649.70
28	288281.04	1204649.68
29	288279.52	1204670.00
30	288276.67	1204701.52
31	288271.68	1204754.53
32	288268.59	1204783.75
33	288267.43	1204791.73
34	288264.51	1204807.16
35	288264.31	1204807.64
36	288263.99	1204808.05
37	288251.24	1204822.13
38	288250.83	1204822.45
39	288250.35	1204822.65
40	288249.83	1204822.72
41	288243.23	1204822.94
42	288229.09	1204821.88
1	288225.44	1204854.76



Масштаб 1:1500

Условные обозначения

	Характерная точка границы ЗОУИТ
	Надписи номеров характерных точек границы ЗОУИТ
	Образуемая граница ЗОУИТ
	Часть границы, сведения ЕГРН о которой позволяют однозначно определить ее положение на местности
	Граница кадастрового квартала
	Ось газопровода
	Надписи кадастрового номера земельного участка
	Обозначение кадастрового квартала

## Приложение № 10

к приказу департамента  
имущественных и земельных  
отношений  
Костромской области  
от «12» сентября 2025 года № 104-од

## СВЕДЕНИЯ





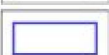

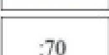

о границах охранной зоны сооружения трубопроводного транспорта,  
имеющего местоположение: Костромская область, Костромской район,  
д. Коряково, проезд Полевой, д. 14

Обозначение характерных точек границ	Координаты, м	
	X	Y
1	288304.09	1204861.83
2	288303.18	1204865.67
3	288301.63	1204865.45
4	288285.49	1204863.12
5	288256.48	1204860.09
6	288222.99	1204856.73
7	288185.00	1204852.67
8	288179.05	1204851.44
9	288179.87	1204847.52
10	288185.52	1204848.70
11	288223.41	1204852.75
12	288256.88	1204856.11
13	288286.03	1204859.15
14	288300.13	1204861.19
15	288300.53	1204857.34
16	288304.51	1204857.74
1	288304.09	1204861.83



Масштаб 1:1000

Условные обозначения

	Характерная точка границы ЗОУИТ
	Надписи номеров характерных точек границы ЗОУИТ
	Образуемая граница ЗОУИТ
	Часть границы, сведения ЕГРН о которой позволяют однозначно определить ее положение на местности
	Граница кадастрового квартала
	Ось газопровода
	Надписи кадастрового номера земельного участка
	Обозначение кадастрового квартала