



**ДЕПАРТАМЕНТ
ИМУЩЕСТВЕННЫХ И ЗЕМЕЛЬНЫХ ОТНОШЕНИЙ
КОСТРОМСКОЙ ОБЛАСТИ**

ПРИКАЗ

от « 12 » сентября 2025 года № 103-од

г. Кострома

**Об установлении охранных зон газопроводов
газораспределительных сетей**

В соответствии с подпунктом 1 пункта 2 статьи 56, статьями 105, 106 Земельного кодекса Российской Федерации, постановлением Правительства Российской Федерации от 20 ноября 2000 года № 878 «Об утверждении Правил охраны газораспределительных сетей», Законом Костромской области от 18 июля 2002 года № 68-ЗКО «О разграничении полномочий между органами государственной власти Костромской области в сфере регулирования земельных отношений», постановлением губернатора Костромской области от 29 мая 2015 года № 96 «О департаменте имущественных и земельных отношений Костромской области», на основании обращения ООО «Газпром газораспределение Кострома»,

ПРИКАЗЫВАЮ:

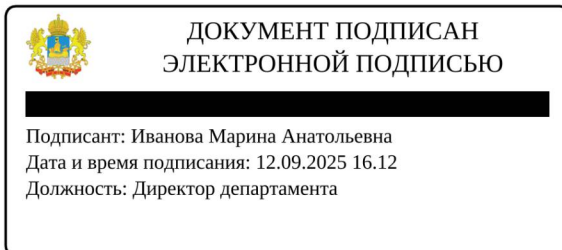
1. Установить охранные зоны газопроводов газораспределительных сетей, находящихся в собственности общества с ограниченной ответственностью «Газпром газораспределение Кострома», перечень которых определен в приложении № 1 к настоящему приказу, в границах, сведения о которых содержатся в приложениях №№ 2 – 20 к настоящему приказу.

2. Наложить ограничения (обременения) на расположенные в охранных зонах газопроводов газораспределительных сетей земельные участки, определив условия их использования в соответствии с Правилами охраны газораспределительных сетей, утвержденными постановлением Правительства Российской Федерации от 20 ноября 2000 года № 878 «Об утверждении Правил охраны газораспределительных сетей».

3. Убытки, причиненные в связи с установлением охранной зоны газопровода газораспределительной сети, возмещает собственник такого сооружения в сроки, указанные в пункте 13 статьи 57.1 Земельного кодекса Российской Федерации.

4. Настоящий приказ вступает в силу со дня его официального опубликования.

Директор департамента



М.А. Иванова

Приложение № 1

к приказу департамента
имущественных и земельных
отношений
Костромской области
от «12» сентября 2025 года № 103-од

ПЕРЕЧЕНЬ

газопроводов газораспределительных сетей, в связи с размещением
которых устанавливаются охранные зоны

№ п/п	Назначение объекта (вид)	Наименование объекта	Кадастровый номер объекта	Местоположение объекта
1	2	3	4	5
1	Сооружения трубопроводного транспорта	Газопровод-ввод к жилому дому по адресу: г. Кострома, ул. Линейная д. 25А	44:27:020317:179	Костромская область, г. Кострома, ул. Линейная, д. 25а
2	Сооружения трубопроводного транспорта	Газопровод-ввод к жилому дому по адресу: Костромская область, Буйский район, город Буй, улица Луговая, дом № 13	44:25:010224:190	Костромская область, Буйский район, г. Буй, ул. Луговая, д. 13
3	Сооружения трубопроводного транспорта	Газопровод-ввод к медицинскому пункту, расположенному по адресу: Костромская область, Буйский район, с. Воскресенье, ул. Центральная, д. 25	44:02:030401:429	Костромская область, Буйский район, с. Воскресенье, улица Центральная, д. 25
4	Сооружения трубопроводного транспорта	Газопровод-ввод к жилому дому по адресу: Костромская область, Буйский район, г. Буй, пер. Цветочный, д. 3, кв. 1	44:25:010210:218	Костромская область, Буйский район, г. Буй, пер. Цветочный, д. 3, кв. 1, газопровод- ввод к жилому дому
5	Сооружения трубопроводного транспорта	Газопровод-ввод к жилому дому по адресу: Костромская область, Буйский район, г. Буй, ул. Лесная, д. 27/15	44:25:000000:996	Костромская область, Буйский район, г. Буй, ул. Лесная, д. 27/15
6	Сооружения трубопроводного транспорта	Газопровод-ввод к жилому дому по адресу: Костромская область, Буйский район, пгт Чистые Боры, ул. Молодежная, д. 16	44:02:191303:16	Костромская область, Буйский район, пгт Чистые Боры, ул. Молодежная, д. 16, газопровод-ввод к жилому дому
7	Сооружения трубопроводного транспорта	Газопровод-ввод к жилому дому по адресу: Костромская область, Костромской район, д. Башутино, д. 93	44:07:063401:273	Костромская область, Костромской р-н, д. Башутино, д. 93

1	2	3	4	5
8	Сооружения трубопроводного транспорта	Газопровод-ввод к жилому дому по адресу: Костромская область, Костромской район, д. Кузьминка, ул. Деревенская, д. 54	44:07:130401:584	Костромская область, Костромской р-н, д. Кузьминка, ул. Деревенская, д. 54
9	Сооружения трубопроводного транспорта	Газопровод-ввод к жилому дому по адресу: Костромская область, Костромской район, поселок Сухоногово, улица Комсомольская, дом № 58	44:07:130107:272	Костромская область, Костромской р-н, п. Сухоногово, ул. Комсомольская, д. 58
10	Сооружения трубопроводного транспорта	Газопровод-ввод к жилому дому по адресу: Костромская область, Костромской район, г. Кострома, д. Катино, дом без номера у д. 3 (на земельном участке с кадастровым № 44:07:071701:476)	44:07:071701:487	Костромская область, Костромской р-н, д. Катино, дом без номера у д. 3 (на земельном участке с кадастровым № 44:07:071701:476)
11	Сооружения трубопроводного транспорта	Газопровод-ввод к жилому дому по адресу: Костромская область, Костромской район, д. Чижово, д. 23	44:07:023001:301	Костромская область, Костромской р-н, д. Чижово, д. 23
12	Сооружения трубопроводного транспорта	Газопровод-ввод к жилому дому по адресу: Костромская область, Костромской район, город Кострома, в 2 км на северо-восток от ориентира поселок Волжский, дом № без номера на земельном участке с кадастровым номером № 44:27:030101:3887	44:27:030101:6665	Костромская область, г. Кострома, в 2 км на северо-восток от ориентира поселок Волжский, дом № без номера на земельном участке с кадастровым номером № 44:27:030101:3887
13	Сооружения трубопроводного транспорта	Газопровод-ввод к жилому дому по адресу: Костромская область, Костромской район, г. Кострома, пр-д 3-й Журавлиный, д. 10	44:27:030101:6658	Костромская область, г. Кострома, 3-й Журавлиный, д. 10
14	Сооружения трубопроводного транспорта	Газопровод-ввод к жилому дому, расположенному по адресу: Костромская область, Буйский район, г. Буй, ул. Шубина, д. 7	44:25:010511:804	Костромская область, г. Буй, ул. Шубина, д. 7
15	Сооружения трубопроводного транспорта	Газопровод-ввод к жилому дому по адресу: Костромская область, Костромской район, д. Кузьмищи, ул. Южная, д. 9	44:07:061902:1168	Костромская область, Костромской р-н, д. Кузьмищи, ул. Южная, д. 9

1	2	3	4	5
16	Сооружения трубопроводного транспорта	Газопровод-ввод к жилому дому по адресу: Костромская область, Буйский район, г. Буй, ул. Вологодская, д. 1А	44:25:010226:214	Костромская область, городской округ город Буй, город Буй, ул. Вологодская, д. 1А
17	Сооружения трубопроводного транспорта	Газопровод-ввод к жилому дому по адресу: Костромская область, Буйский район, д. Захарово, ул. Центральная, д. 8	44:02:051201:385	Костромская область, Буйский район, д. Захарово, ул. Центральная, д. 8, газопровод-ввод к жилому дому
18	Сооружения трубопроводного транспорта	Газопровод-ввод к жилому дому по адресу: г. Кострома, проезд Судиславский, д. 77	44:27:030101:6663	Костромская область, г. Кострома, Судиславский проезд, д. 77
19	Сооружения трубопроводного транспорта	Газопровод-ввод к жилому дому по адресу: Костромская область, Костромской район, г. Кострома, п. Волжский, в 2 км на северо-восток от ориентира п. Волжский (з/у с кад. № 44:27:030101:3908)	44:27:030101:6664	Костромская область, г. Кострома, п. Волжский, в 2 км на северо-восток от ориентира п. Волжский (з/у с кад. № 44:27:030101:3908)

Приложение № 2

к приказу департамента
имущественных и земельных
отношений
Костромской области
от «12» сентября 2025 года № 103-од

СВЕДЕНИЯ

о границах охранной зоны сооружения трубопроводного транспорта,
имеющего местоположение: Костромская область, г. Кострома,
ул. Линейная, д. 25а

Обозначение характерных точек границ	Координаты, м	
	X	Y
1	295071.84	1212466.20
2	295071.40	1212470.18
3	295060.86	1212469.01
4	295061.30	1212465.03
1	295071.84	1212466.20



Масштаб 1:500

Условные обозначения

	Характерная точка границы ЗОУИТ
	Надписи номеров характерных точек границы ЗОУИТ
	Граница ЗОУИТ
	Ось газопровода
	Существующая часть границы, имеющиеся в ЕГРН сведения о которой достаточны для определения ее местоположения
	Надписи кадастрового номера земельного участка
	Граница кадастрового квартала
	Обозначение кадастрового квартала

Приложение № 3

к приказу департамента
имущественных и земельных
отношений
Костромской области
от «12» сентября 2025 года № 103-од

СВЕДЕНИЯ









о границах охранной зоны сооружения трубопроводного транспорта,
имеющего местоположение: Костромская область, Буйский район, г. Буй,
ул. Луговая, д. 13

Обозначение характерных точек границ	Координаты, м	
	X	Y
1	369865.98	1248500.42
2	369864.00	1248503.90
3	369857.56	1248500.25
4	369859.54	1248496.77
1	369865.98	1248500.42



Масштаб 1:500

Условные обозначения

	Характерная точка границы ЗОУИТ
	Надписи номеров характерных точек границы ЗОУИТ
	Граница ЗОУИТ
	Ось газопровода
	Существующая часть границы, имеющиеся в ЕГРН сведения о которой достаточны для определения ее местоположения
	Надписи кадастрового номера земельного участка
	Граница кадастрового квартала
	Обозначение кадастрового квартала

Приложение № 4

к приказу департамента
имущественных и земельных
отношений
Костромской области
от «12» сентября 2025 года № 103-од

СВЕДЕНИЯ









о границах охранной зоны сооружения трубопроводного транспорта,
имеющего местоположение: Костромская область, Буйский район,
с. Воскресенье, улица Центральная, д. 25

Обозначение характерных точек границ	Координаты, м	
	X	Y
1	372522.84	1237459.18
2	372519.44	1237461.28
3	372513.85	1237452.18
4	372505.75	1237438.99
5	372505.48	1237437.99
6	372505.75	1237436.99
7	372506.47	1237436.26
8	372508.12	1237435.30
9	372517.25	1237450.08
1	372522.84	1237459.18



Масштаб 1:500

Условные обозначения

	Характерная точка границы ЗОУИТ
	Надписи номеров характерных точек границы ЗОУИТ
	Граница ЗОУИТ
	Ось газопровода
	Существующая часть границы, имеющиеся в ЕГРН сведения о которой достаточны для определения ее местоположения
	Надписи кадастрового номера земельного участка
	Граница кадастрового квартала
	Обозначение кадастрового квартала

Приложение № 5

к приказу департамента
имущественных и земельных
отношений
Костромской области
от «12» сентября 2025 года № 103-од

СВЕДЕНИЯ

о границах охранной зоны сооружения трубопроводного транспорта,
имеющего местоположение: Костромская область, Буйский район, г. Буй,
пер. Цветочный, д. 3, кв. 1, газопровод-ввод к жилому дому






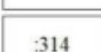


Обозначение характерных точек границ	Координаты, м	
	X	Y
1	370685.71	1248057.90
2	370682.35	1248060.08
3	370675.46	1248049.44
4	370678.82	1248047.26
1	370685.71	1248057.90



Масштаб 1:500



Условные обозначения

	Характерная точка границы ЗОУИТ
	Надписи номеров характерных точек границы ЗОУИТ
	Граница ЗОУИТ
	Ось газопровода
	Существующая часть границы, имеющиеся в ЕГРН сведения о которой достаточны для определения ее местоположения
	Надписи кадастрового номера земельного участка
	Граница кадастрового квартала
	Обозначение кадастрового квартала

Приложение № 6

к приказу департамента
имущественных и земельных
отношений
Костромской области
от «12» сентября 2025 года № 103-од

СВЕДЕНИЯ









о границах охранной зоны сооружения трубопроводного транспорта,
имеющего местоположение: Костромская область, Буйский район, г. Буй,
ул. Лесная, д. 27/15

Обозначение характерных точек границ	Координаты, м	
	X	Y
1	370858.26	1249981.71
2	370857.72	1249977.75
3	370861.42	1249977.24
4	370871.01	1249976.98
5	370871.11	1249980.98
6	370861.85	1249981.22
1	370858.26	1249981.71



Масштаб 1:500

Условные обозначения

	Характерная точка границы ЗОУИТ
	Надписи номеров характерных точек границы ЗОУИТ
	Граница ЗОУИТ
	Ось газопровода
	Существующая часть границы, имеющиеся в ЕГРН сведения о которой достаточны для определения ее местоположения
	Надписи кадастрового номера земельного участка
	Граница кадастрового квартала
	Обозначение кадастрового квартала

Приложение № 7

к приказу департамента
имущественных и земельных
отношений
Костромской области
от «12» сентября 2025 года № 103-од

СВЕДЕНИЯ

о границах охранной зоны сооружения трубопроводного транспорта,
имеющего местоположение: Костромская область, Буйский район,
пгт Чистые Боры, ул. Молодежная, д. 16, газопровод-ввод к жилому дому

Обозначение характерных точек границ	Координаты, м	
	X	Y
1	357927.58	1255649.09
2	357923.68	1255649.97
3	357919.23	1255630.26
4	357923.13	1255629.38
1	357927.58	1255649.09



Масштаб 1:1000

Условные обозначения

	Характерная точка границы ЗОУИТ
	Надписи номеров характерных точек границы ЗОУИТ
	Граница ЗОУИТ
	Ось газопровода
	Существующая часть границы, имеющиеся в ЕГРН сведения о которой достаточны для определения ее местоположения
	Надписи кадастрового номера земельного участка
	Граница кадастрового квартала
	Обозначение кадастрового квартала

Приложение № 8

к приказу департамента
имущественных и земельных
отношений
Костромской области
от «12» сентября 2025 года № 103-од

СВЕДЕНИЯ

о границах охранной зоны сооружения трубопроводного транспорта,
имеющего местоположение: Костромская область, Костромской р-н,
д. Башутино, д. 93

Обозначение характерных точек границ	Координаты, м	
	X	Y
1	298697.48	1221508.25
2	298694.08	1221506.15
3	298698.52	1221498.96
4	298701.92	1221501.06
1	298697.48	1221508.25



Масштаб 1:500

Условные обозначения

	Характерная точка границы ЗОУИТ
	Надписи номеров характерных точек границы ЗОУИТ
	Граница ЗОУИТ
	Ось газопровода
	Существующая часть границы, имеющиеся в ЕГРН сведения о которой достаточны для определения ее местоположения
	Надписи кадастрового номера земельного участка
	Граница кадастрового квартала
	Обозначение кадастрового квартала

Приложение № 9

к приказу департамента
имущественных и земельных
отношений
Костромской области
от «12» сентября 2025 года № 103-од

СВЕДЕНИЯ









о границах охранной зоны сооружения трубопроводного транспорта,
имеющего местоположение: Костромская область, Костромской р-н,
д. Кузьминка, ул. Деревенская, д. 54

Обозначение характерных точек границ	Координаты, м	
	X	Y
1	268735.57	1222014.15
2	268732.21	1222011.97
3	268734.60	1222008.27
4	268737.96	1222010.45
1	268735.57	1222014.15



Масштаб 1:500

Условные обозначения

	Характерная точка границы ЗОУИТ
	Надписи номеров характерных точек границы ЗОУИТ
	Граница ЗОУИТ
	Ось газопровода
	Существующая часть границы, имеющиеся в ЕГРН сведения о которой достаточны для определения ее местоположения
	Надписи кадастрового номера земельного участка
	Граница кадастрового квартала
	Обозначение кадастрового квартала

Приложение № 10

к приказу департамента
имущественных и земельных
отношений
Костромской области
от «12» сентября 2025 года № 103-од

СВЕДЕНИЯ

о границах охранной зоны сооружения трубопроводного транспорта,
имеющего местоположение: Костромская область, Костромской р-н,
п. Сухоногово, ул. Комсомольская, д. 58

Обозначение характерных точек границ	Координаты, м	
	X	Y
1	270095.60	1221248.02
2	270093.68	1221244.52
3	270096.43	1221243.01
4	270102.88	1221239.90
5	270104.62	1221243.50
6	270098.22	1221246.59
1	270095.60	1221248.02



Масштаб 1:500

Условные обозначения

	Характерная точка границы ЗОУИТ
	Надписи номеров характерных точек границы ЗОУИТ
	Граница ЗОУИТ
	Ось газопровода
	Существующая часть границы, имеющиеся в ЕГРН сведения о которой достаточны для определения ее местоположения
	Надписи кадастрового номера земельного участка
	Граница кадастрового квартала
	Обозначение кадастрового квартала

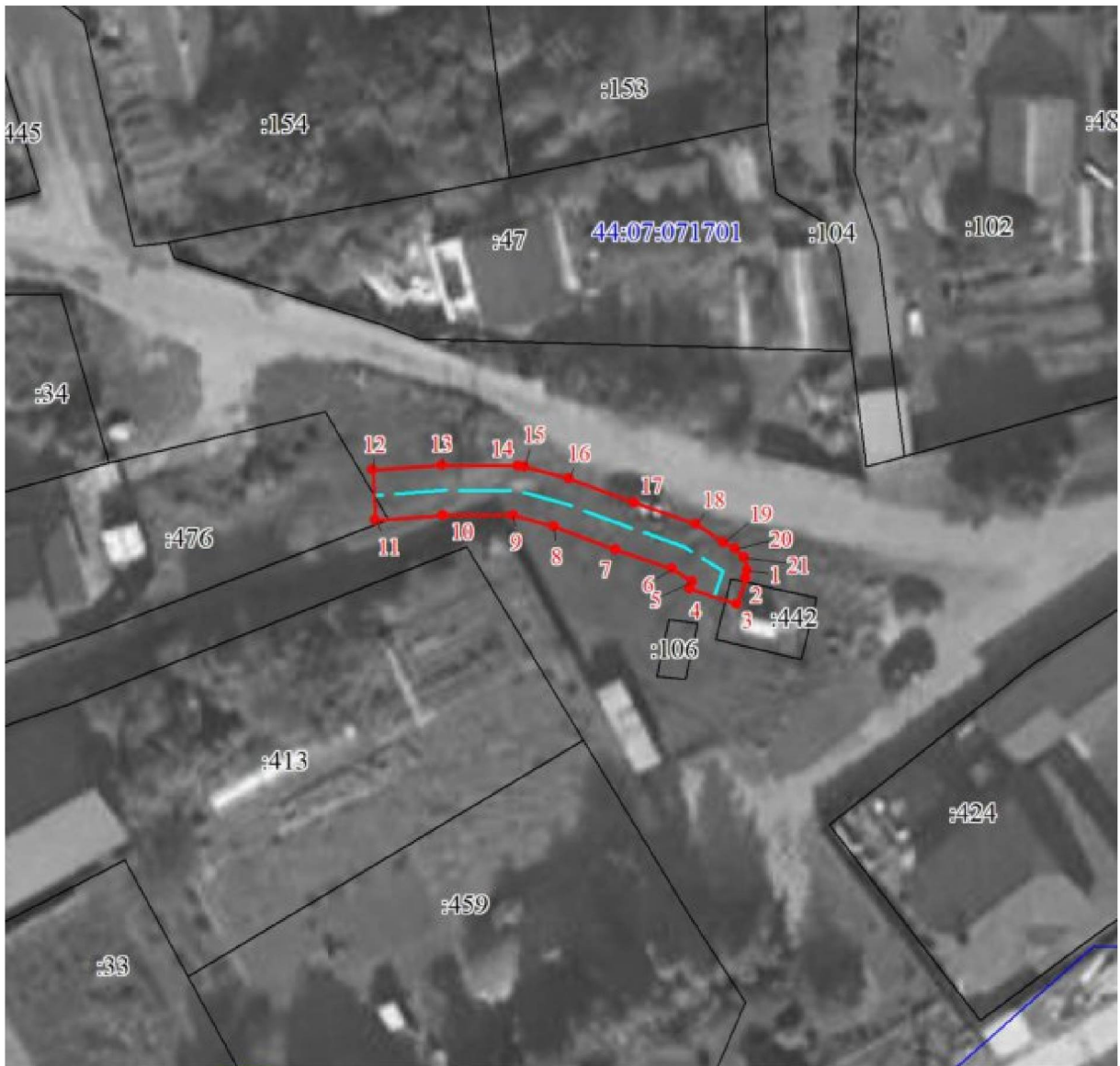
Приложение № 11

к приказу департамента
имущественных и земельных
отношений
Костромской области
от «12» сентября 2025 года № 103-од

СВЕДЕНИЯ









о границах охранной зоны сооружения трубопроводного транспорта,
имеющего местоположение: Костромская область, Костромской р-н,
д. Катино, дом без номера у д. 3 (на земельном участке с кадастровым
№ 44:07:071701:476)

Обозначение характерных точек границ	Координаты, м	
	X	Y
1	286085.45	1218001.67
2	286084.81	1218001.56
3	286082.77	1218000.87
4	286084.05	1217997.09
5	286084.57	1217997.26
6	286085.63	1217995.64
7	286087.23	1217991.14
8	286089.11	1217986.21
9	286090.00	1217982.97
10	286090.09	1217977.38
11	286089.76	1217971.97
12	286093.76	1217971.73
13	286094.09	1217977.22
14	286094.00	1217983.29
15	286093.93	1217983.79
16	286092.94	1217987.36
17	286090.98	1217992.54
18	286089.16	1217997.54
19	286087.72	1217999.74
20	286087.18	1218000.68
21	286086.45	1218001.40
1	286085.45	1218001.67



Масштаб 1:500

Условные обозначения

	Характерная точка границы ЗОУИТ
	Надписи номеров характерных точек границы ЗОУИТ
	Граница ЗОУИТ
	Ось газопровода
	Существующая часть границы, имеющиеся в ЕГРН сведения о которой достаточны для определения ее местоположения
	Надписи кадастрового номера земельного участка
	Граница кадастрового квартала
	Обозначение кадастрового квартала

Приложение № 12

к приказу департамента
имущественных и земельных
отношений
Костромской области
от «12» сентября 2025 года № 103-од

СВЕДЕНИЯ









о границах охранной зоны сооружения трубопроводного транспорта,
имеющего местоположение: Костромская область, Костромской р-н,
д. Чижово, д. 23

Обозначение характерных точек границ	Координаты, м	
	X	Y
1	286076.02	1207571.08
2	286073.22	1207568.22
3	286091.12	1207550.63
4	286093.92	1207553.49
1	286076.02	1207571.08



Масштаб 1:500

Условные обозначения

	Характерная точка границы ЗОУИТ
	Надписи номеров характерных точек границы ЗОУИТ
	Граница ЗОУИТ
	Ось газопровода
	Существующая часть границы, имеющиеся в ЕГРН сведения о которой достаточны для определения ее местоположения
	Надписи кадастрового номера земельного участка
	Граница кадастрового квартала
	Обозначение кадастрового квартала

Приложение № 13

к приказу департамента
имущественных и земельных
отношений
Костромской области
от «12» сентября 2025 года № 103-од

СВЕДЕНИЯ









о границах охранной зоны сооружения трубопроводного транспорта,
имеющего местоположение: Костромская область, г. Кострома, в 2 км на
северо-восток от ориентира поселок Волжский, дом № без номера на
земельном участке с кадастровым номером № 44:27:030101:3887

Обозначение характерных точек границ	Координаты, м	
	X	Y
1	298638.43	1212367.58
2	298635.21	1212365.20
3	298637.59	1212361.99
4	298640.81	1212364.37
1	298638.43	1212367.58



Масштаб 1:500

Условные обозначения

	Характерная точка границы ЗОУИТ
	Надписи номеров характерных точек границы ЗОУИТ
	Граница ЗОУИТ
	Ось газопровода
	Существующая часть границы, имеющиеся в ЕГРН сведения о которой достаточны для определения ее местоположения
	Надписи кадастрового номера земельного участка
	Граница кадастрового квартала
	Обозначение кадастрового квартала

Приложение № 14

к приказу департамента
имущественных и земельных
отношений
Костромской области
от «12» сентября 2025 года № 103-од

СВЕДЕНИЯ

о границах охранной зоны сооружения трубопроводного транспорта,
имеющего местоположение: Костромская область, г. Кострома,
3-й Журавлиный, д. 10

Обозначение характерных точек границ	Координаты, м	
	X	Y
1	297366.67	1211256.16
2	297362.71	1211255.60
3	297363.93	1211247.08
4	297364.18	1211246.36
5	297364.91	1211245.63
6	297365.84	1211245.36
7	297370.72	1211245.20
8	297370.73	1211243.83
9	297374.73	1211243.84
10	297374.71	1211247.14
11	297374.44	1211248.13
12	297373.71	1211248.86
13	297372.78	1211249.13
14	297367.65	1211249.30
1	297366.67	1211256.16



Масштаб 1:500

Условные обозначения

	Характерная точка границы ЗОУИТ
	Надписи номеров характерных точек границы ЗОУИТ
	Граница ЗОУИТ
	Ось газопровода
	Существующая часть границы, имеющиеся в ЕГРН сведения о которой достаточны для определения ее местоположения
	Надписи кадастрового номера земельного участка
	Граница кадастрового квартала
	Обозначение кадастрового квартала

Приложение № 15

к приказу департамента
имущественных и земельных
отношений
Костромской области
от «12» сентября 2025 года № 103-од

СВЕДЕНИЯ









о границах охранной зоны сооружения трубопроводного транспорта,
имеющего местоположение: Костромская область, г. Буй, ул. Шубина, д. 7

Обозначение характерных точек границ	Координаты, м	
	X	Y
1	369280.79	1248466.48
2	369277.53	1248464.18
3	369279.84	1248460.91
4	369283.10	1248463.21
1	369280.79	1248466.48



Масштаб 1:500

Условные обозначения

	Характерная точка границы ЗОУИТ
	Надписи номеров характерных точек границы ЗОУИТ
	Граница ЗОУИТ
	Ось газопровода
	Существующая часть границы, имеющиеся в ЕГРН сведения о которой достаточны для определения ее местоположения
	Надписи кадастрового номера земельного участка
	Граница кадастрового квартала
	Обозначение кадастрового квартала

Приложение № 16

к приказу департамента
имущественных и земельных
отношений
Костромской области
от «12» сентября 2025 года № 103-од

СВЕДЕНИЯ









о границах охранной зоны сооружения трубопроводного транспорта,
имеющего местоположение: Костромская область, Костромской р-н,
д. Кузьмищи, ул. Южная, д. 9

Обозначение характерных точек границ	Координаты, м	
	X	Y
1	302440.60	1225423.32
2	302438.24	1225420.08
3	302440.26	1225418.61
4	302442.62	1225421.85
1	302440.60	1225423.32



Масштаб 1:500

Условные обозначения

	Характерная точка границы ЗОУИТ
	Надписи номеров характерных точек границы ЗОУИТ
	Граница ЗОУИТ
	Ось газопровода
	Существующая часть границы, имеющиеся в ЕГРН сведения о которой достаточны для определения ее местоположения
	Надписи кадастрового номера земельного участка
	Граница кадастрового квартала
	Обозначение кадастрового квартала

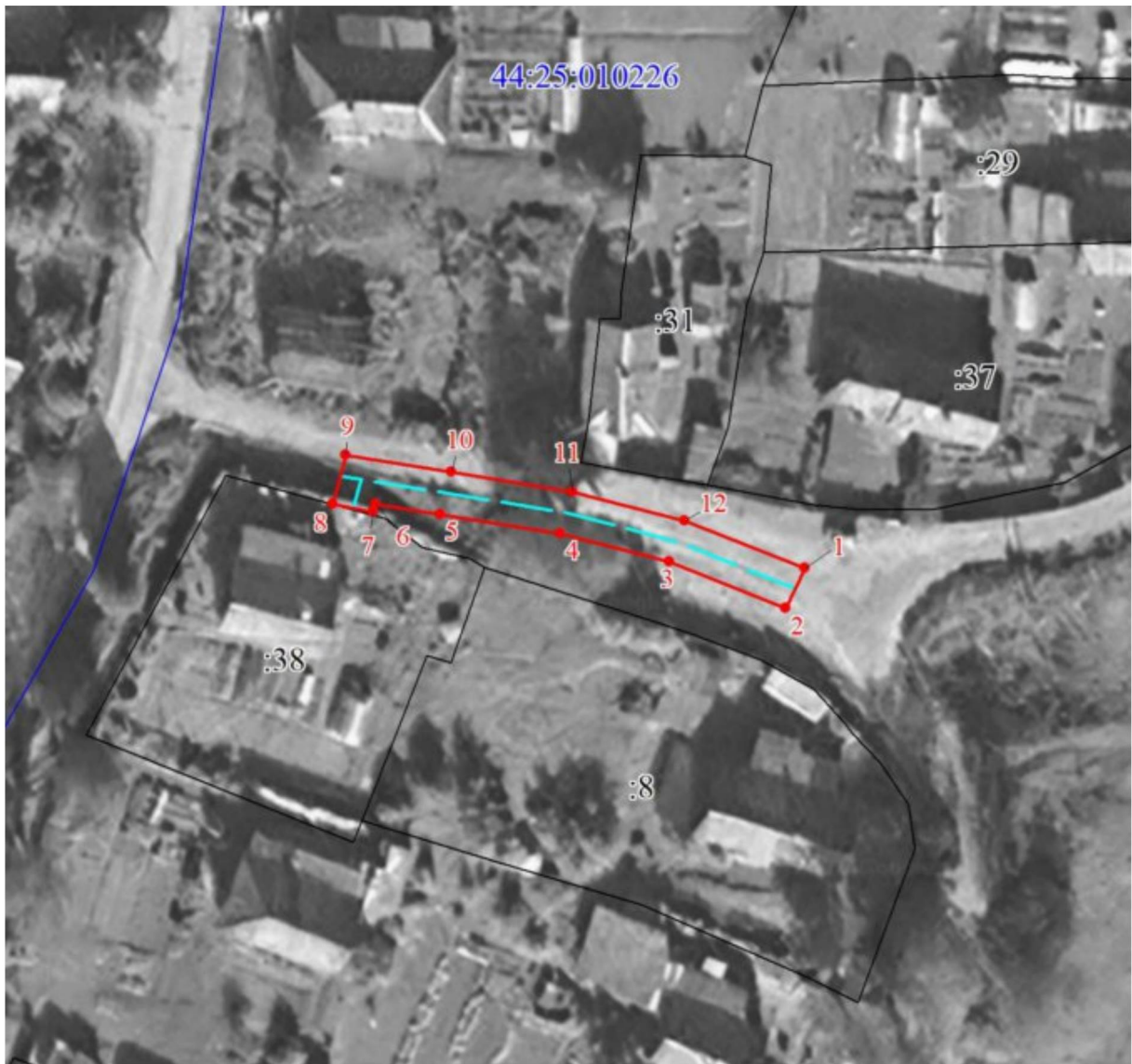
Приложение № 17

к приказу департамента
имущественных и земельных
отношений
Костромской области
от «12» сентября 2025 года № 103-од

СВЕДЕНИЯ









о границах охранной зоны сооружения трубопроводного транспорта,
имеющего местоположение: Костромская область, городской округ
город Буй, город Буй, ул. Вологодская, д. 1А

Обозначение характерных точек границ	Координаты, м	
	X	Y
1	369717.82	1248657.41
2	369714.14	1248655.85
3	369718.94	1248644.44
4	369722.03	1248633.91
5	369724.31	1248622.35
6	369725.55	1248616.08
7	369724.77	1248615.90
8	369725.67	1248612.00
9	369730.22	1248612.99
10	369728.23	1248623.13
11	369725.93	1248634.78
12	369722.75	1248645.67
1	369717.82	1248657.41



Масштаб 1:600

Условные обозначения

	Характерная точка границы ЗОУИТ
	Надписи номеров характерных точек границы ЗОУИТ
	Граница ЗОУИТ
	Ось газопровода
	Существующая часть границы, имеющиеся в ЕГРН сведения о которой достаточны для определения ее местоположения
	Надписи кадастрового номера земельного участка
	Граница кадастрового квартала
	Обозначение кадастрового квартала


Приложение № 18

к приказу департамента
имущественных и земельных
отношений
Костромской области
от «12» сентября 2025 года № 103-од

СВЕДЕНИЯ

о границах охранной зоны сооружения трубопроводного транспорта,
имеющего местоположение: Костромская область, Буйский район,
д. Захарово, ул. Центральная, д. 8, газопровод-ввод к жилому дому

Обозначение характерных точек границ	Координаты, м	
	X	Y
1	368796.30	1242164.55
2	368793.10	1242162.15
3	368802.00	1242150.32
4	368805.20	1242152.72
1	368796.30	1242164.55



Масштаб 1:500

Условные обозначения

	Характерная точка границы ЗОУИТ
	Надписи номеров характерных точек границы ЗОУИТ
	Граница ЗОУИТ
	Ось газопровода
	Существующая часть границы, имеющиеся в ЕГРН сведения о которой достаточны для определения ее местоположения
	Надписи кадастрового номера земельного участка
	Граница кадастрового квартала
	Обозначение кадастрового квартала

Приложение № 19

к приказу департамента
имущественных и земельных
отношений
Костромской области
от «12» сентября 2025 года № 103-од

СВЕДЕНИЯ









о границах охранной зоны сооружения трубопроводного транспорта,
имеющего местоположение: Костромская область, г. Кострома,
Судиславский проезд, д. 77

Обозначение характерных точек границ	Координаты, м	
	X	Y
1	298811.38	1212593.84
2	298808.16	1212591.46
3	298810.48	1212588.32
4	298813.70	1212590.70
1	298811.38	1212593.84



Масштаб 1:500

Условные обозначения

	Характерная точка границы ЗОУИТ
	Надписи номеров характерных точек границы ЗОУИТ
	Граница ЗОУИТ
	Ось газопровода
	Существующая часть границы, имеющиеся в ЕГРН сведения о которой достаточны для определения ее местоположения
	Надписи кадастрового номера земельного участка
	Граница кадастрового квартала
	Обозначение кадастрового квартала

Приложение № 20

к приказу департамента
имущественных и земельных
отношений
Костромской области
от «12» сентября 2025 года № 103-од

СВЕДЕНИЯ

о границах охранной зоны сооружения трубопроводного транспорта,
имеющего местоположение: Костромская область, г. Кострома,
п. Волжский, в 2 км на северо-восток от ориентира п. Волжский
(з/у с кад. № 44:27:030101:3908)

Обозначение характерных точек границ	Координаты, м	
	X	Y
1	298587.24	1212330.94
2	298583.98	1212328.62
3	298586.13	1212325.61
4	298589.39	1212327.93
1	298587.24	1212330.94



Масштаб 1:500

Условные обозначения

	Характерная точка границы ЗОУИТ
	Надписи номеров характерных точек границы ЗОУИТ
	Граница ЗОУИТ
	Ось газопровода
	Существующая часть границы, имеющиеся в ЕГРН сведения о которой достаточны для определения ее местоположения
	Надписи кадастрового номера земельного участка
	Граница кадастрового квартала
	Обозначение кадастрового квартала