



**ДЕПАРТАМЕНТ  
ИМУЩЕСТВЕННЫХ И ЗЕМЕЛЬНЫХ ОТНОШЕНИЙ  
КОСТРОМСКОЙ ОБЛАСТИ**

**ПРИКАЗ**

от « 29 » октября 2025 года № 136-од

г. Кострома

**Об установлении охранных зон газопроводов  
газораспределительных сетей**

В соответствии с подпунктом 1 пункта 2 статьи 56, статьями 105, 106 Земельного кодекса Российской Федерации, постановлением Правительства Российской Федерации от 20 ноября 2000 года № 878 «Об утверждении Правил охраны газораспределительных сетей», Законом Костромской области от 18 июля 2002 года № 68-ЗКО «О разграничении полномочий между органами государственной власти Костромской области в сфере регулирования земельных отношений», постановлением губернатора Костромской области от 29 мая 2015 года № 96 «О департаменте имущественных и земельных отношений Костромской области», на основании обращения ООО «Газпром газораспределение Кострома»,

**ПРИКАЗЫВАЮ:**

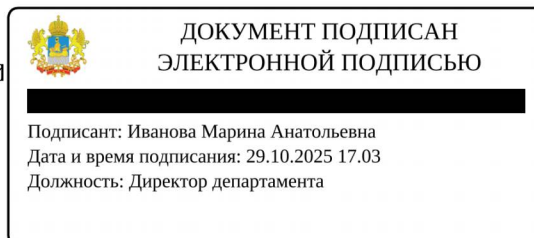
1. Установить охранные зоны газопроводов газораспределительных сетей, находящихся в собственности общества с ограниченной ответственностью «Газпром газораспределение Кострома», перечень которых определен в приложении № 1 к настоящему приказу, в границах, сведения о которых содержатся в приложениях №№ 2 – 4 к настоящему приказу.

2. Наложить ограничения (обременения) на расположенные в охранных зонах газопроводов газораспределительных сетей земельные участки, определив условия их использования в соответствии с Правилами охраны газораспределительных сетей, утвержденными постановлением Правительства Российской Федерации от 20 ноября 2000 года № 878 «Об утверждении Правил охраны газораспределительных сетей».

3. Убытки, причиненные в связи с установлением охранной зоны газопровода газораспределительной сети, возмещает собственник такого сооружения в сроки, указанные в пункте 13 статьи 57.1 Земельного кодекса Российской Федерации.

4. Настоящий приказ вступает в силу со дня его официального опубликования.

Исполняющий обязанности  
директора департамента



М.А. Иванова

Приложение № 1

к приказу департамента  
имущественных и земельных  
отношений  
Костромской области  
от « 29 » октября 2025 года № 136-од

ПЕРЕЧЕНЬ

газопроводов газораспределительных сетей, в связи с размещением  
которых устанавливаются охранные зоны

№ п/п	Назначение объекта (вид)	Наименование объекта	Кадастровый номер объекта	Местоположение объекта
1	Сооружения трубопроводного транспорта	Газопровод-ввод к жилому дому по адресу: Костромская область, Галичский район, г. Галич, ул. Лебедева, д. 5	44:26:051501:261	Российская Федерация, Костромская область, Галичский район, г. Галич, ул. Лебедева, д. 5
2	Сооружения трубопроводного транспорта	Газопровод-ввод к жилому дому по адресу: Костромская область, Галичский район, г. Галич, ул. Виталия Шабанова, д. 10	44:26:060904:173	Российская Федерация, Костромская область, Галичский р-н, г. Галич, ул. Виталия Шабанова, д. 10
3	Сооружения трубопроводного транспорта	Газопровод-ввод к жилому дому по адресу: Костромская область, Костромской район, п. Фанерник, ул. Восточная, д. б/н (в районе з/у с кад. № 44:07:082101:1183 на з/у с кад. № 44:07:082101:1598)	44:27:060101:823	Костромская область, Костромской район, п. Фанерник, ул. Восточная, д. б/н (в районе з/у с кад. № 44:07:082101:1183 на з/у с кад. № 44:07:082101:1598)

## Приложение № 2

к приказу департамента  
имущественных и земельных  
отношений  
Костромской области  
от « 29 » октября 2025 года № 136-од

## СВЕДЕНИЯ









о границах охранной зоны сооружения трубопроводного транспорта,  
имеющего местоположение: Российская Федерация, Костромская область,  
Галичский район, г. Галич, ул. Лебедева, д. 5

Обозначение характерных точек границ	Координаты, м	
	X	Y
1	358702.87	1296969.97
2	358704.34	1296973.69
3	358702.81	1296974.29
4	358702.08	1296974.43
5	358699.36	1296974.33
6	358699.21	1296970.33
7	358701.73	1296970.42
1	358702.87	1296969.97



Масштаб 1:500

Условные обозначения

	Характерная точка границы ЗОУИТ
	Надписи номеров характерных точек границы ЗОУИТ
	Ось газопровода
	Граница ЗОУИТ
	Часть границы, сведения ЕГРН о которой позволяют однозначно определить ее положение на местности
	Надписи кадастрового номера земельного участка
	Граница кадастрового квартала
	Обозначение кадастрового квартала

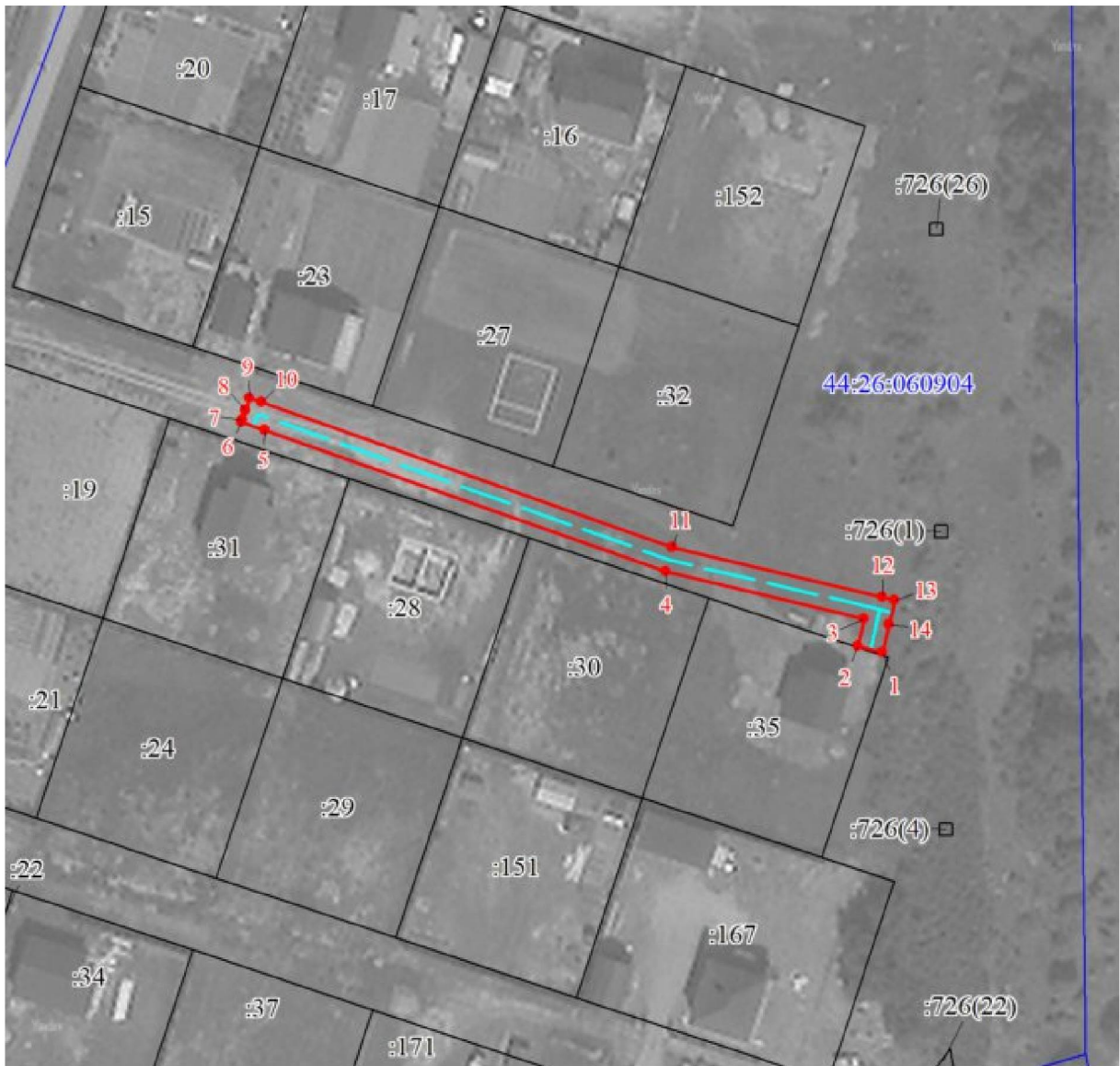
## Приложение № 3

к приказу департамента  
имущественных и земельных  
отношений  
Костромской области  
от « 29 » октября 2025 года № 136-од

## СВЕДЕНИЯ









о границах охранной зоны сооружения трубопроводного транспорта,  
имеющего местоположение: Российская Федерация, Костромская область,  
Галичский р-н, г. Галич, ул. Виталия Шабанова, д. 10

Обозначение характерных точек границ	Координаты, м	
	X	Y
1	357235.17	1296225.55
2	357236.04	1296221.65
3	357240.42	1296222.61
4	357247.53	1296191.07
5	357269.15	1296127.38
6	357270.41	1296123.61
7	357270.73	1296123.72
8	357272.33	1296124.28
9	357274.18	1296124.92
10	357273.56	1296126.81
11	357251.41	1296192.05
12	357243.88	1296225.43
13	357243.45	1296227.39
14	357239.56	1296226.52
1	357235.17	1296225.55



Масштаб 1:1000

Условные обозначения

	Характерная точка границы ЗОУИТ
	Надписи номеров характерных точек границы ЗОУИТ
	Ось газопровода
	Граница ЗОУИТ
	Часть границы, сведения ЕГРН о которой позволяют однозначно определить ее положение на местности
	Надписи кадастрового номера земельного участка
	Граница кадастрового квартала
	Обозначение кадастрового квартала

## Приложение № 4

к приказу департамента  
имущественных и земельных  
отношений  
Костромской области  
от « 29 » октября 2025 года № 136-од

## СВЕДЕНИЯ









о границах охранной зоны сооружения трубопроводного транспорта,  
имеющего местоположение: Костромская область, Костромской район,  
п. Фанерник, ул. Восточная, д. б/н (в районе з/у с кад. № 44:07:082101:1183  
на з/у с кад. № 44:07:082101:1598)

Обозначение характерных точек границ	Координаты, м	
	X	Y
1	292461.88	1219640.04
2	292461.64	1219636.04
3	292465.58	1219635.80
4	292465.82	1219639.80
1	292461.88	1219640.04



Масштаб 1:500

Условные обозначения

	Характерная точка границы ЗОУИТ
	Надписи номеров характерных точек границы ЗОУИТ
	Ось газопровода
	Граница ЗОУИТ
	Часть границы, сведения ЕГРН о которой позволяют однозначно определить ее положение на местности
	Надписи кадастрового номера земельного участка
	Граница кадастрового квартала
	Обозначение кадастрового квартала