



**ДЕПАРТАМЕНТ
ИМУЩЕСТВЕННЫХ И ЗЕМЕЛЬНЫХ ОТНОШЕНИЙ
КОСТРОМСКОЙ ОБЛАСТИ**

ПРИКАЗ

от « 29 » октября 2025 года № 134-од

г. Кострома

**Об установлении охранных зон газопроводов
газораспределительных сетей**

В соответствии с подпунктом 1 пункта 2 статьи 56, статьями 105, 106 Земельного кодекса Российской Федерации, постановлением Правительства Российской Федерации от 20 ноября 2000 года № 878 «Об утверждении Правил охраны газораспределительных сетей», Законом Костромской области от 18 июля 2002 года № 68-ЗКО «О разграничении полномочий между органами государственной власти Костромской области в сфере регулирования земельных отношений», постановлением губернатора Костромской области от 29 мая 2015 года № 96 «О департаменте имущественных и земельных отношений Костромской области», на основании обращения ООО «Газпром газораспределение Кострома»,

ПРИКАЗЫВАЮ:

1. Установить охранные зоны газопроводов газораспределительных сетей, находящихся в собственности общества с ограниченной ответственностью «Газпром газораспределение Кострома», перечень которых определен в приложении № 1 к настоящему приказу, в границах, сведения о которых содержатся в приложениях №№ 2 – 13 к настоящему приказу.

2. Наложить ограничения (обременения) на расположенные в охранных зонах газопроводов газораспределительных сетей земельные участки, определив условия их использования в соответствии с Правилами охраны газораспределительных сетей, утвержденными постановлением Правительства Российской Федерации от 20 ноября 2000 года № 878 «Об утверждении Правил охраны газораспределительных сетей».

3. Убытки, причиненные в связи с установлением охранной зоны газопровода газораспределительной сети, возмещает собственник такого сооружения в сроки, указанные в пункте 13 статьи 57.1 Земельного кодекса Российской Федерации.

4. Настоящий приказ вступает в силу со дня его официального опубликования.

Исполняющий обязанности
директора департамента



М.А. Иванова

Приложение № 1

к приказу департамента
имущественных и земельных
отношений
Костромской области
от « 29 » октября 2025 года № 134-од

ПЕРЕЧЕНЬ

газопроводов газораспределительных сетей, в связи с размещением
которых устанавливаются охранные зоны

№ п/п	Назначение объекта (вид)	Наименование объекта	Кадастровый номер объекта	Местоположение объекта
1	2	3	4	5
1	Сооружения трубопроводного транспорта	Газопровод-ввод к жилому дому по адресу: Костромская область, Буйский район, г. Буй, ул. Молодежная, д. 1, кв. 4	44:25:020102:691	Костромская область, г.о. город Буй, г. Буй, ул. Молодежная, д. 1, кв. 4
2	Сооружения трубопроводного транспорта	Газопровод-ввод к жилому дому по адресу: Костромская область, Нерехтский район, город Нерехта, улица Добролюбова, дом № 66	44:13:140101:1743	Костромская область, муниципальный район город Нерехта и Нерехтский район, г.п. город Нерехта, г. Нерехта, ул. Добролюбова, д. 66
3	Сооружения трубопроводного транспорта	Газопровод-ввод к нежилым строениям, расположенным по адресу: Костромская область, Парфеньевский район, с. Парфеньево, ул. Ленина, д. 60А	44:17:090116:183	Костромская область, м.о. Парфеньевский, с. Парфеньево, ул. Ленина, д. 60а
4	Сооружения трубопроводного транспорта	Газопровод-ввод к жилому дому по адресу: Костромская область, Костромской район, д. Коряково, ул. Северная, д. 9А (земельный участок с кадастровым № 44:07:021405:291)	44:07:021405:323	Костромская область, м.р-н Костромской, с.п. Бакшеевское, д. Коряково, ул. Северная, д. 9а, (земельный участок с кадастровым № 44:07:021405:291)
5	Сооружения трубопроводного транспорта	Газопровод-ввод к жилому дому, расположенному по адресу: Костромская область, Костромской район, п. Фанерник, ул. Восточная, дом без номера (в 170 м на юго-	44:27:060101:832	Костромская область, м.р-н Костромской, с.п. Никольское, п. Фанерник, ул. Восточная, дом без номера (в 170 м на юго- восток от земельного участка с кадастровым

1	2	3	4	5
		восток от земельного участка с кадастровым номером 44:07:082101:1183) (кадастровый номер земельного участка 44:07:082101:1600)		номером 44:07:082101:1183) (кадастровый номер земельного участка 44:07:082101:1600)
6	Сооружения трубопроводного транспорта	Газопровод-ввод к жилому дому по адресу: Костромская область, Костромской район, д. Башутино, дом без номера в 40 м на северо-запад от д. 43 (земельный участок с кадастровым номером 44:07:060201:488)	44:07:060201:946	Костромская область, м.р-н Костромской, с.п. Кузьмищенское, д. Башутино, дом без номера в 40 м на северо-запад от д. 43 (земельный участок с кадастровым номером 44:07:060201:488)
7	Сооружения трубопроводного транспорта	Газопровод-ввод к котельной (насосно-фильтровальной станции), расположенной по адресу: Костромская область, Буйский район, г. Буй, м. Астафьева поляна	44:00:000000:13727	Костромская область, г.о. город Буй, г. Буй, м. Астафьева поляна
8	Сооружения трубопроводного транспорта	Газопровод-ввод к зданию магазина по адресу: Костромская область, Галичский район, г. Галич, ул. Окружная, д. 6	44:26:040101:334	Костромская область, г.о. город Галич, г. Галич, ул. Окружная, д. 6
9	Сооружения трубопроводного транспорта	Газопровод-ввод к жилому дому, расположенному по адресу: Костромская область, Костромской район, д. Колебино, 3.У. с кад. № 44:07:140901:261	44:07:140901:267	Костромская область, м.р-н Костромской, с.п. Шунгенское, д. Колебино, 3.У. с кад № 44:07:140901:261
10	Сооружения трубопроводного транспорта	Газопровод-ввод к жилому дому по адресу: Костромская область, Костромской район, д. Башутино, д. б/н (в 30 м на юг от д. 1 (кад. № 44:07:060201:852))	44:07:060201:947	Костромская область, м.р-н Костромской, с.п. Кузьмищенское, д. Башутино, д. б/н (в 30 м на юг от д. 1 (кад. № 44:07:060201:852))
11	Сооружения трубопроводного транспорта	Газопровод-ввод к жилому дому по адресу: Костромская область, Костромской район, г. Кострома, ул. Шарьинская, д. б/н северо-восточнее ул. Шарьинской, 402 по ГП Кад. № 3.У. 44:27:030101:3999	44:27:030101:7061	Костромская область, г.о. город Кострома, г. Кострома, ул. Шарьинская, д. б/н северо-восточнее ул. Шарьинской, 402 по ГП Кад. № 3.У. 44:27:030101:3999

Приложение № 2

к приказу департамента
имущественных и земельных
отношений
Костромской области
от « 29 » октября 2025 года № 134-од

СВЕДЕНИЯ









о границах охранной зоны сооружения трубопроводного транспорта,
имеющего местоположение: Костромская область, г.о. город Буй, г. Буй,
ул. Молодежная, д. 1, кв. 4

Обозначение характерных точек границ	Координаты, м	
	X	Y
1	371702.65	1248645.05
2	371699.33	1248647.29
3	371697.24	1248644.20
4	371692.96	1248641.13
5	371695.28	1248637.87
6	371699.86	1248641.15
7	371700.36	1248641.66
1	371702.65	1248645.05



Масштаб 1:500

Условные обозначения

	Характерная точка границы ЗОУИТ
	Надписи номеров характерных точек границы ЗОУИТ
	Часть границы, сведения ЕГРН о которой позволяют однозначно определить ее положение на местности
	Образуемая граница ЗОУИТ
	Ось газопровода
	Надписи кадастрового номера земельного участка
	Граница кадастрового квартала
	Обозначение кадастрового квартала

Приложение № 3

к приказу департамента
имущественных и земельных
отношений
Костромской области
от « 29 » октября 2025 года № 134-од

СВЕДЕНИЯ









о границах охранной зоны сооружения трубопроводного транспорта,
имеющего местоположение: Костромская область, муниципальный район
город Нерехта и Нерехтский район, г.п. город Нерехта, г. Нерехта,
ул. Добролюбова, д. 66

Обозначение характерных точек границ	Координаты, м	
	X	Y
1	256888.94	1189174.04
2	256886.20	1189171.12
3	256888.75	1189168.73
4	256891.49	1189171.65
1	256888.94	1189174.04



Масштаб 1:500

Условные обозначения

	Характерная точка границы ЗОУИТ
	Надписи номеров характерных точек границы ЗОУИТ
	Образуемая граница ЗОУИТ
	Ось газопровода
	Часть границы, сведения ЕГРН о которой позволяют однозначно определить ее положение на местности
	Надписи кадастрового номера земельного участка
	Граница кадастрового квартала
	Обозначение кадастрового квартала

Приложение № 4

к приказу департамента
имущественных и земельных
отношений
Костромской области
от « 29 » октября 2025 года № 134-од

СВЕДЕНИЯ









о границах охранной зоны сооружения трубопроводного транспорта,
имеющего местоположение: Костромская область, м.о. Парфеньевский,
с. Парфеньево, ул. Ленина, д. 60а

Обозначение характерных точек границ	Координаты, м	
	X	Y
1	371435.17	2183127.73
2	371432.17	2183125.07
3	371436.24	2183120.48
4	371439.24	2183123.14
1	371435.17	2183127.73



Масштаб 1:500

Условные обозначения

	Характерная точка границы ЗОУИТ
	Надписи номеров характерных точек границы ЗОУИТ
	Образуемая граница ЗОУИТ
	Ось газопровода
	Часть границы, сведения ЕГРН о которой позволяют однозначно определить ее положение на местности
	Надписи кадастрового номера земельного участка
	Граница кадастрового квартала
	Обозначение кадастрового квартала

Приложение № 5

к приказу департамента
имущественных и земельных
отношений
Костромской области
от « 29 » октября 2025 года № 134-од

СВЕДЕНИЯ



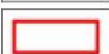





о границах охранной зоны сооружения трубопроводного транспорта,
имеющего местоположение: Костромская область, м.р-н Костромской,
с.п. Бакшеевское, д. Коряково, ул. Северная, д. 9а,
(земельный участок с кадастровым № 44:07:021405:291)

Обозначение характерных точек границ	Координаты, м	
	X	Y
1	288329.74	1205419.64
2	288328.70	1205415.78
3	288331.18	1205415.11
4	288332.22	1205418.97
1	288329.74	1205419.64



Масштаб 1:500

Условные обозначения

	Характерная точка границы ЗОУИТ
	Надписи номеров характерных точек границы ЗОУИТ
	Образуемая граница ЗОУИТ
	Ось газопровода
	Часть границы, сведения ЕГРН о которой позволяют однозначно определить ее положение на местности
	Надписи кадастрового номера земельного участка
	Граница кадастрового квартала
	Обозначение кадастрового квартала

Приложение № 6

к приказу департамента
имущественных и земельных
отношений
Костромской области
от « 29 » октября 2025 года № 134-од

СВЕДЕНИЯ









о границах охранной зоны сооружения трубопроводного транспорта,
имеющего местоположение: Костромская область, м.р-н Костромской,
с.п. Никольское, п. Фанерник, ул. Восточная, дом без номера (в 170 м на
юго-восток от земельного участка с кадастровым номером
44:07:082101:1183) (кадастровый номер земельного участка
44:07:082101:1600)

Обозначение характерных точек границ	Координаты, м	
	X	Y
1	292459.73	1219674.17
2	292455.89	1219673.49
3	292456.59	1219669.55
4	292460.43	1219670.23
1	292459.73	1219674.17



Масштаб 1:500

Условные обозначения

	Характерная точка границы ЗОУИТ
	Надписи номеров характерных точек границы ЗОУИТ
	Образуемая граница ЗОУИТ
	Ось газопровода
	Часть границы, сведения ЕГРН о которой позволяют однозначно определить ее положение на местности
	Надписи кадастрового номера земельного участка
	Граница кадастрового квартала
	Обозначение кадастрового квартала

Приложение № 7


к приказу департамента
имущественных и земельных
отношений
Костромской области
от « 29 » октября 2025 года № 134-од

СВЕДЕНИЯ

о границах охранной зоны сооружения трубопроводного транспорта,
имеющего местоположение: Костромская область, м.р-н Костромской,
с.п. Кузьмищенское, д. Башутино, дом без номера в 40 м на северо-запад
от д. 43 (земельный участок с кадастровым номером 44:07:060201:488)






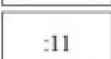


Обозначение характерных точек границ	Координаты, м	
	X	Y
1	299268.88	1221634.89
2	299266.30	1221637.95
3	299264.09	1221636.08
4	299258.46	1221632.05
5	299248.78	1221625.46
6	299240.15	1221618.77
7	299235.71	1221614.74
8	299235.33	1221614.26
9	299235.11	1221613.70
10	299233.97	1221608.62
11	299233.92	1221608.18
12	299234.03	1221601.68
13	299234.88	1221592.48
14	299235.06	1221585.37
15	299234.59	1221577.30
16	299233.89	1221571.68
17	299233.25	1221569.62
18	299231.87	1221566.79
19	299229.66	1221564.40
20	299220.79	1221556.80
21	299211.26	1221549.29
22	299197.36	1221540.47
23	299195.45	1221540.12
24	299196.19	1221536.18
25	299198.48	1221536.61

Обозначение характерных точек границ	Координаты, м	
	X	Y
26	299199.11	1221536.85
27	299213.49	1221545.97
28	299223.30	1221553.68
29	299232.35	1221561.44
30	299235.01	1221564.29
31	299235.27	1221564.65
32	299236.91	1221568.01
33	299237.02	1221568.29
34	299237.76	1221570.67
35	299237.83	1221571.01
36	299238.56	1221576.87
37	299239.06	1221585.22
38	299238.88	1221592.65
39	299238.03	1221601.82
40	299237.92	1221607.98
41	299238.87	1221612.21
42	299242.67	1221615.66
43	299251.09	1221622.19
44	299260.74	1221628.76
45	299264.90	1221631.74
46	299265.42	1221631.04
47	299268.62	1221633.46
48	299268.06	1221634.20
1	299268.88	1221634.89



Масштаб 1:700

Условные обозначения

	Характерная точка границы ЗОУИТ
	Надписи номеров характерных точек границы ЗОУИТ
	Образуемая граница ЗОУИТ
	Ось газопровода
	Часть границы, сведения ЕГРН о которой позволяют однозначно определить ее положение на местности
	Надписи кадастрового номера земельного участка
	Граница кадастрового квартала
	Обозначение кадастрового квартала

Приложение № 8

к приказу департамента
имущественных и земельных
отношений
Костромской области
от « 29 » октября 2025 года № 134-од

СВЕДЕНИЯ

о границах охранной зоны сооружения трубопроводного транспорта,
имеющего местоположение: Костромская область, г.о. город Буй,
г. Буй, м. Астафьева поляна

Обозначение характерных точек границ	Координаты, м	
	X	Y
1	2	3
1	372244.36	1249690.23
2	372243.36	1249689.96
3	372242.76	1249689.44
4	372242.51	1249689.10
5	372240.66	1249687.08
6	372240.41	1249686.73
7	372240.14	1249685.73
8	372240.41	1249684.73
9	372240.76	1249684.28
10	372267.08	1249659.13
11	372286.39	1249598.40
12	372302.25	1249550.34
13	372308.53	1249518.88
14	372308.39	1249516.66
15	372308.02	1249514.45
16	372286.79	1249493.20
17	372253.11	1249456.67
18	372216.73	1249421.54
19	372184.96	1249391.18
20	372182.60	1249388.89
21	372182.26	1249388.45
22	372182.05	1249387.95
23	372181.76	1249386.83
24	372181.70	1249386.33
25	372181.97	1249385.33
26	372186.78	1249377.20
27	372214.23	1249334.79

Обозначение характерных точек границ	Координаты, м	
	X	Y
1	2	3
28	372228.60	1249311.99
29	372228.39	1249311.69
30	372210.47	1249295.90
31	372210.06	1249295.40
32	372209.83	1249294.78
33	372206.40	1249276.95
34	372201.57	1249258.17
35	372194.19	1249200.06
36	372192.61	1249179.88
37	372189.93	1249137.58
38	372188.42	1249118.76
39	372186.40	1249085.65
40	372182.73	1249050.18
41	372180.63	1249031.72
42	372175.62	1248997.16
43	372171.17	1248963.12
44	372162.26	1248895.05
45	372159.49	1248860.33
46	372158.12	1248838.11
47	372156.68	1248815.64
48	372152.21	1248771.38
49	372150.85	1248754.00
50	372149.00	1248737.93
51	372143.72	1248700.33
52	372138.87	1248661.73
53	372134.65	1248621.11
54	372133.54	1248606.03

1	2	3
55	372131.04	1248580.51
56	372127.36	1248539.53
57	372124.02	1248500.78
58	372123.54	1248494.39
59	372123.10	1248484.87
60	372123.52	1248479.78
61	372123.18	1248474.70
62	372122.79	1248464.83
63	372123.06	1248463.75
64	372123.79	1248463.02
65	372124.72	1248462.75
66	372147.29	1248462.01
67	372199.87	1248460.00
68	372230.45	1248458.59
69	372280.44	1248457.43
70	372294.45	1248456.92
71	372350.10	1248454.58
72	372370.96	1248453.57
73	372388.75	1248452.20
74	372414.75	1248450.98
75	372422.21	1248450.78
76	372441.27	1248450.52
77	372499.91	1248448.61
78	372522.65	1248447.60
79	372544.08	1248446.69
80	372565.62	1248446.09
81	372583.49	1248445.14
82	372607.63	1248443.53
83	372681.68	1248441.60
84	372744.16	1248437.43
85	372809.63	1248434.40
86	372821.82	1248433.23
87	372856.94	1248432.23
88	372882.18	1248431.39
89	372953.42	1248429.60
90	372997.71	1248428.80
91	373026.10	1248427.53
92	373069.30	1248426.15
93	373123.07	1248424.04
94	373171.28	1248422.01
95	373206.53	1248421.09
96	373240.87	1248419.45
97	373253.65	1248419.02
98	373253.76	1248413.46

1	2	3
99	373254.03	1248412.50
100	373254.24	1248412.20
101	373268.67	1248395.41
102	373282.80	1248379.63
103	373282.62	1248378.97
104	373282.69	1248377.82
105	373282.92	1248375.84
106	373284.19	1248371.99
107	373287.85	1248368.33
108	373292.85	1248366.99
109	373294.03	1248367.06
110	373294.56	1248367.12
111	373294.97	1248367.17
112	373298.91	1248368.45
113	373302.57	1248372.11
114	373303.91	1248377.11
115	373303.84	1248378.26
116	373303.61	1248380.24
117	373302.34	1248384.09
118	373298.68	1248387.75
119	373293.68	1248389.09
120	373292.64	1248389.04
121	373291.97	1248388.97
122	373291.35	1248388.89
123	373287.62	1248387.63
124	373284.13	1248384.14
125	373271.69	1248398.03
126	373257.75	1248414.26
127	373257.61	1248420.99
128	373257.34	1248421.95
129	373256.61	1248422.68
130	373255.68	1248422.95
131	373241.05	1248423.45
132	373206.70	1248425.09
133	373171.43	1248426.01
134	373123.23	1248428.04
135	373069.45	1248430.15
136	373026.27	1248431.53
137	372997.86	1248432.80
138	372953.51	1248433.60
139	372882.31	1248435.39
140	372857.07	1248436.23
141	372822.13	1248437.22
142	372809.96	1248438.39










1	2	3
143	372744.40	1248441.43
144	372681.90	1248445.60
145	372607.85	1248447.53
146	372583.74	1248449.14
147	372565.81	1248450.09
148	372544.23	1248450.69
149	372522.83	1248451.60
150	372500.08	1248452.61
151	372441.39	1248454.52
152	372422.30	1248454.78
153	372414.91	1248454.98
154	372389.02	1248456.19
155	372371.24	1248457.56
156	372350.29	1248458.58
157	372294.61	1248460.92
158	372280.57	1248461.43
159	372230.61	1248462.59
160	372200.04	1248464.00
161	372147.44	1248466.01
162	372126.87	1248466.68
163	372127.18	1248474.46
164	372127.53	1248479.67
165	372127.52	1248479.97
166	372127.10	1248484.82
167	372127.53	1248494.12
168	372128.00	1248500.45
169	372131.34	1248539.17
170	372135.02	1248580.13
171	372137.52	1248605.67
172	372138.63	1248620.72
173	372142.84	1248661.25
174	372147.68	1248699.79
175	372152.96	1248737.40
176	372154.83	1248753.58
177	372156.19	1248771.00
178	372160.66	1248815.28
179	372162.12	1248837.85
180	372163.48	1248860.03
181	372166.23	1248894.58
182	372175.13	1248962.60
183	372179.58	1248996.60


1	2	3
184	372184.59	1249031.17
185	372186.71	1249049.73
186	372190.38	1249085.28
187	372192.41	1249118.46
188	372193.91	1249137.28
189	372196.60	1249179.58
190	372198.16	1249199.61
191	372205.48	1249257.29
192	372210.29	1249276.01
193	372213.62	1249293.35
194	372231.21	1249308.85
195	372231.53	1249309.21
196	372232.47	1249310.56
197	372232.83	1249311.70
198	372232.75	1249312.27
199	372232.47	1249313.21
200	372232.28	1249313.64
201	372217.61	1249336.94
202	372190.20	1249379.27
203	372185.91	1249386.52
204	372187.73	1249388.29
205	372219.50	1249418.65
206	372255.93	1249453.83
207	372289.64	1249490.40
208	372311.29	1249512.08
209	372311.61	1249512.49
210	372311.85	1249513.15
211	372312.35	1249516.09
212	372312.54	1249518.90
213	372312.50	1249519.41
214	372306.15	1249551.24
215	372290.20	1249599.63
216	372270.74	1249660.83
217	372270.56	1249661.22
218	372270.21	1249661.67
219	372246.18	1249684.64
220	372247.49	1249688.12
221	372245.69	1249689.72
222	372245.36	1249689.96
1	372244.36	1249690.23



Масштаб 1:1000









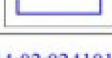
Условные обозначения


	Характерная точка границы ЗОУИТ
	Надписи номеров характерных точек границы ЗОУИТ
	Образуемая граница ЗОУИТ
	Граница ГРПШ
	Ось газопровода
	Часть границы, сведения ЕГРН о которой позволяют однозначно определить ее положение на местности
	Надписи кадастрового номера земельного участка
	Граница кадастрового квартала
	Обозначение кадастрового квартала



Масштаб 1:1000










Условные обозначения

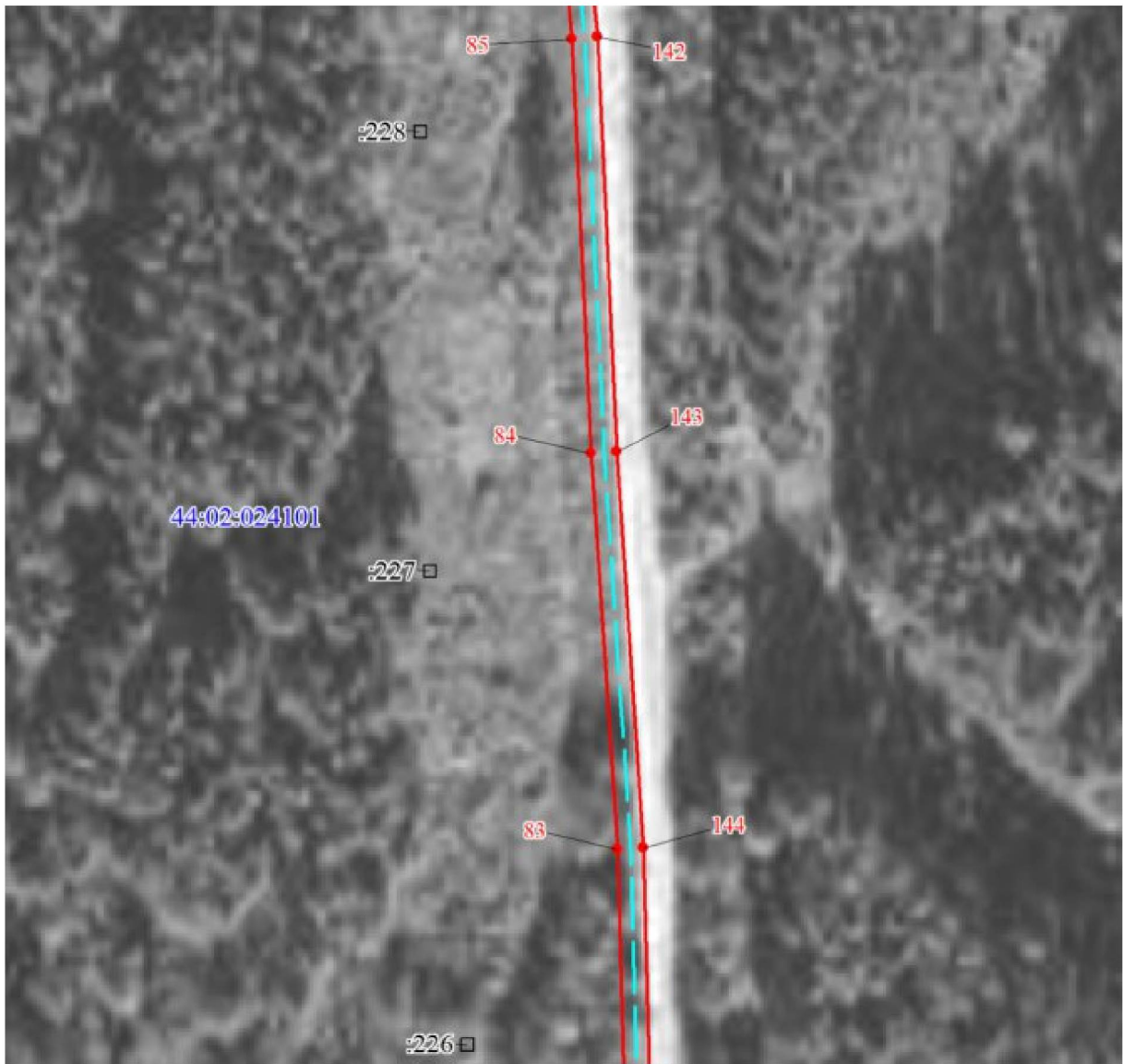
	Характерная точка границы ЗОУИТ
	Надписи номеров характерных точек границы ЗОУИТ
	Образуемая граница ЗОУИТ
	Граница ГРПШ
	Ось газопровода
	Часть границы, сведения ЕГРН о которой позволяют однозначно определить ее положение на местности
	Надписи кадастрового номера земельного участка
	Граница кадастрового квартала
	Обозначение кадастрового квартала



Масштаб 1:1000

Условные обозначения

	Характерная точка границы ЗОУИТ
	Надписи номеров характерных точек границы ЗОУИТ
	Образуемая граница ЗОУИТ
	Граница ГРПШ
	Ось газопровода
	Часть границы, сведения ЕГРН о которой позволяют однозначно определить ее положение на местности
	Надписи кадастрового номера земельного участка
	Граница кадастрового квартала
	Обозначение кадастрового квартала



Масштаб 1:1000

Условные обозначения



Характерная точка границы ЗОУИТ




Надписи номеров характерных точек границы ЗОУИТ




Образуемая граница ЗОУИТ




Граница ГРПШ



Ось газопровода



Часть границы, сведения ЕГРН о которой позволяют однозначно определить ее положение на местности




Надписи кадастрового номера земельного участка



Граница кадастрового квартала

44:02:024101

Обозначение кадастрового квартала



Масштаб 1:1000

Условные обозначения



Характерная точка границы ЗОУИТ



Надписи номеров характерных точек границы ЗОУИТ




Образуемая граница ЗОУИТ




Граница ГРПШ



Ось газопровода



Часть границы, сведения ЕГРН о которой позволяют однозначно определить ее положение на местности




Надписи кадастрового номера земельного участка



Граница кадастрового квартала










44:02:024101


Обозначение кадастрового квартала



Масштаб 1:1000










Условные обозначения


	Характерная точка границы ЗОУИТ
	Надписи номеров характерных точек границы ЗОУИТ
	Образуемая граница ЗОУИТ
	Граница ГРПШ
	Ось газопровода
	Часть границы, сведения ЕГРН о которой позволяют однозначно определить ее положение на местности
	Надписи кадастрового номера земельного участка
	Граница кадастрового квартала
	Обозначение кадастрового квартала



Масштаб 1:1000










Условные обозначения


	Характерная точка границы ЗОУИТ
	Надписи номеров характерных точек границы ЗОУИТ
	Образуемая граница ЗОУИТ
	Граница ГРПШ
	Ось газопровода
	Часть границы, сведения ЕГРН о которой позволяют однозначно определить ее положение на местности
	Надписи кадастрового номера земельного участка
	Граница кадастрового квартала
	Обозначение кадастрового квартала



Масштаб 1:1000










Условные обозначения


	Характерная точка границы ЗОУИТ
	Надписи номеров характерных точек границы ЗОУИТ
	Образуемая граница ЗОУИТ
	Граница ГРПШ
	Ось газопровода
	Часть границы, сведения ЕГРН о которой позволяют однозначно определить ее положение на местности
	Надписи кадастрового номера земельного участка
	Граница кадастрового квартала
	Обозначение кадастрового квартала



Масштаб 1:1000










Условные обозначения


	Характерная точка границы ЗОУИТ
	Надписи номеров характерных точек границы ЗОУИТ
	Образуемая граница ЗОУИТ
	Граница ГРПШ
	Ось газопровода
	Часть границы, сведения ЕГРН о которой позволяют однозначно определить ее положение на местности
	Надписи кадастрового номера земельного участка
	Граница кадастрового квартала
	Обозначение кадастрового квартала



Масштаб 1:1000










Условные обозначения


	Характерная точка границы ЗОУИТ
	Надписи номеров характерных точек границы ЗОУИТ
	Образуемая граница ЗОУИТ
	Граница ГРПШ
	Ось газопровода
	Часть границы, сведения ЕГРН о которой позволяют однозначно определить ее положение на местности
	Надписи кадастрового номера земельного участка
	Граница кадастрового квартала
	Обозначение кадастрового квартала



Масштаб 1:1000










Условные обозначения

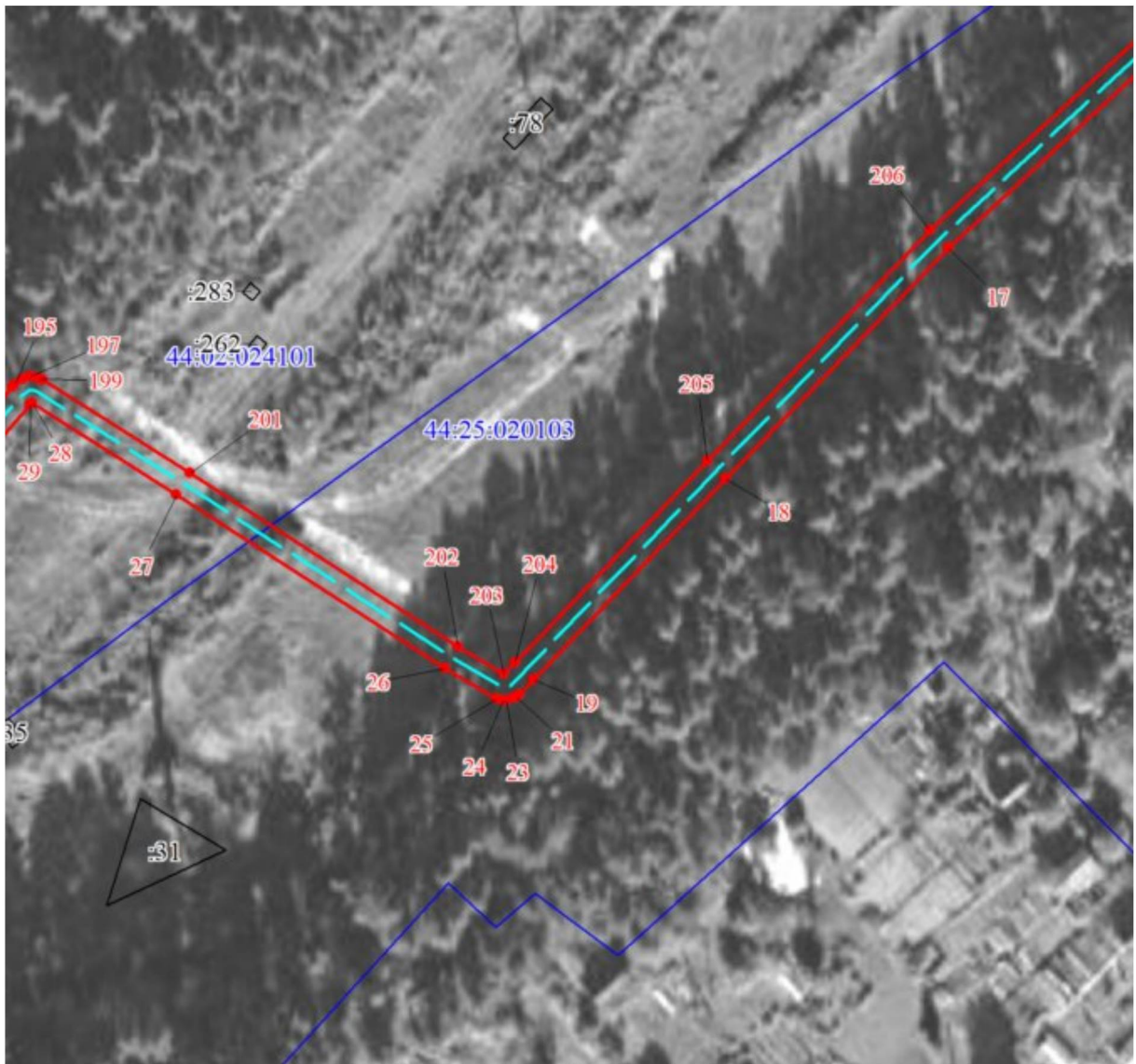
	Характерная точка границы ЗОУИТ
	Надписи номеров характерных точек границы ЗОУИТ
	Образуемая граница ЗОУИТ
	Граница ГРПШ
	Ось газопровода
	Часть границы, сведения ЕГРН о которой позволяют однозначно определить ее положение на местности
	Надписи кадастрового номера земельного участка
	Граница кадастрового квартала
	Обозначение кадастрового квартала



Масштаб 1:1000

Условные обозначения

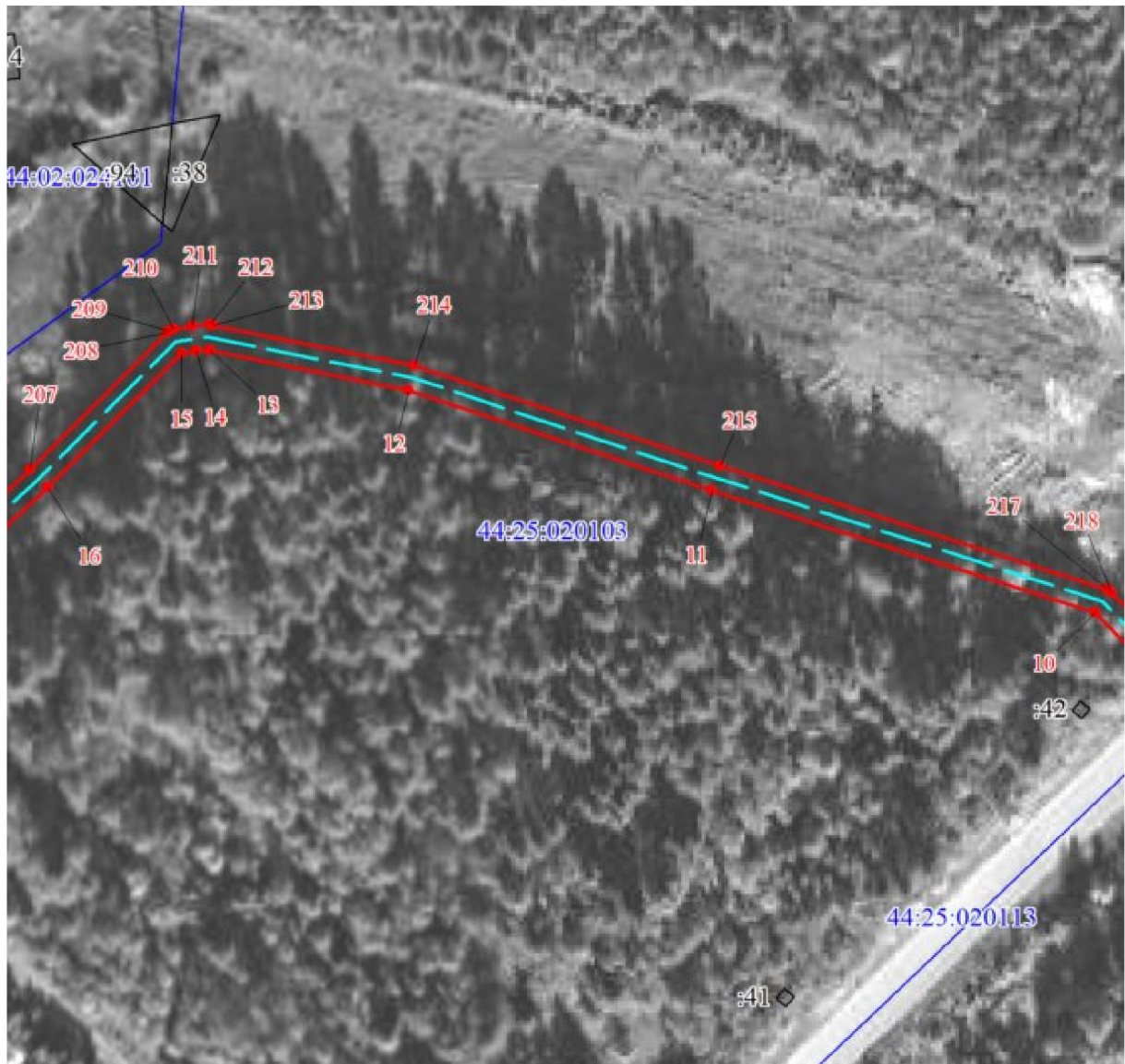
	Характерная точка границы ЗОУИТ
	Надписи номеров характерных точек границы ЗОУИТ
	Образуемая граница ЗОУИТ
	Граница ГРПШ
	Ось газопровода
	Часть границы, сведения ЕГРН о которой позволяют однозначно определить ее положение на местности
	Надписи кадастрового номера земельного участка
	Граница кадастрового квартала
	Обозначение кадастрового квартала



Масштаб 1:1000









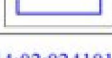
Условные обозначения

	Характерная точка границы ЗОУИТ
	Надписи номеров характерных точек границы ЗОУИТ
	Образуемая граница ЗОУИТ
	Граница ГРПШ
	Ось газопровода
	Часть границы, сведения ЕГРН о которой позволяют однозначно определить ее положение на местности
	Надписи кадастрового номера земельного участка
	Граница кадастрового квартала
	Обозначение кадастрового квартала



Масштаб 1:1000

Условные обозначения

	Характерная точка границы ЗОУИТ
	Надписи номеров характерных точек границы ЗОУИТ
	Образуемая граница ЗОУИТ
	Граница ГРПШ
	Ось газопровода
	Часть границы, сведения ЕГРН о которой позволяют однозначно определить ее положение на местности
	Надписи кадастрового номера земельного участка
	Граница кадастрового квартала
	Обозначение кадастрового квартала



Масштаб 1:1000

Условные обозначения

	Характерная точка границы ЗОУИТ
	Надписи номеров характерных точек границы ЗОУИТ
	Образуемая граница ЗОУИТ
	Граница ГРПШ
	Ось газопровода
	Часть границы, сведения ЕГРН о которой позволяют однозначно определить ее положение на местности
	Надписи кадастрового номера земельного участка
	Граница кадастрового квартала
	Обозначение кадастрового квартала

Приложение № 9

к приказу департамента
имущественных и земельных
отношений
Костромской области
от « 29 » октября 2025 года № 134-од

СВЕДЕНИЯ









о границах охранной зоны сооружения трубопроводного транспорта,
имеющего местоположение: Костромская область, г.о. город Галич,
г. Галич, ул. Окружная, д. 6

Обозначение характерных точек границ	Координаты, м	
	X	Y
1	360991.99	1300047.48
2	360990.49	1300043.78
3	360994.09	1300042.32
4	360995.59	1300046.02
1	360991.99	1300047.48



Масштаб 1:500

Условные обозначения

	Характерная точка границы ЗОУИТ
	Надписи номеров характерных точек границы ЗОУИТ
	Образуемая граница ЗОУИТ
	Ось газопровода
	Часть границы, сведения ЕГРН о которой позволяют однозначно определить ее положение на местности
	Надписи кадастрового номера земельного участка
	Граница кадастрового квартала
	Обозначение кадастрового квартала

Приложение № 10

к приказу департамента
имущественных и земельных
отношений
Костромской области
от « 29 » октября 2025 года № 134-од

СВЕДЕНИЯ









о границах охранной зоны сооружения трубопроводного транспорта,
имеющего местоположение: Костромская область, м.р-н Костромской,
с.п. Шунгенское, д. Колебино, З.У. с кад № 44:07:140901:261

Обозначение характерных точек границ	Координаты, м	
	X	Y
1	295940.49	1207880.98
2	295936.53	1207881.54
3	295936.02	1207877.99
4	295921.01	1207878.56
5	295920.85	1207874.56
6	295937.67	1207873.92
7	295939.68	1207873.84
8	295940.04	1207877.78
1	295940.49	1207880.98



Масштаб 1:500

Условные обозначения

	Характерная точка границы ЗОУИТ
	Надписи номеров характерных точек границы ЗОУИТ
	Образуемая граница ЗОУИТ
	Ось газопровода
	Часть границы, сведения ЕГРН о которой позволяют однозначно определить ее положение на местности
	Надписи кадастрового номера земельного участка
	Граница кадастрового квартала
	Обозначение кадастрового квартала

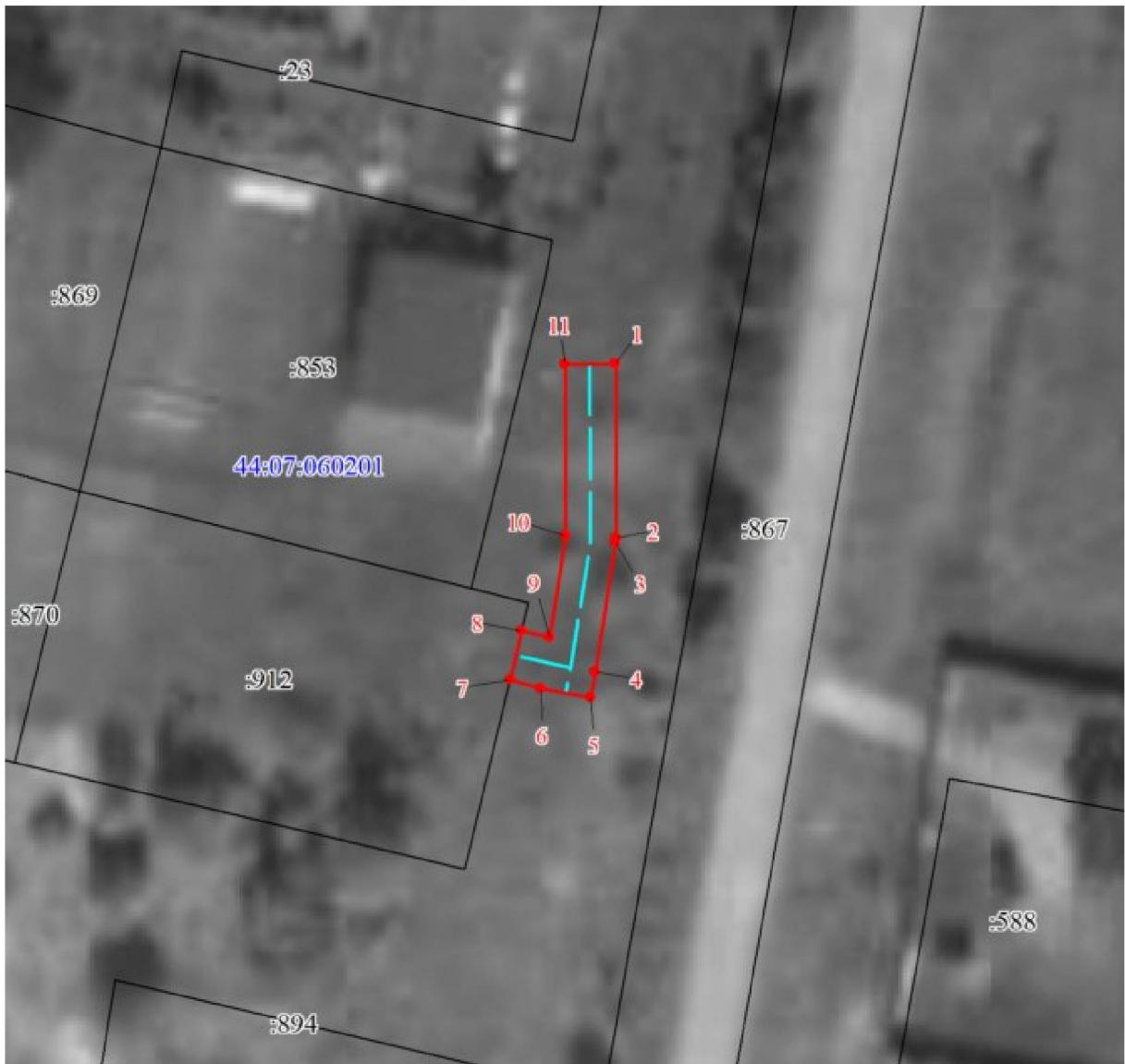
Приложение № 11

к приказу департамента
имущественных и земельных
отношений
Костромской области
от « 29 » октября 2025 года № 134-од

СВЕДЕНИЯ









о границах охранной зоны сооружения трубопроводного транспорта,
имеющего местоположение: Костромская область, м.р-н Костромской,
с.п. Кузьмищенское, д. Башутино, д. б/н (в 30 м на юг от д. 1
(кад. № 44:07:060201:852))

Обозначение характерных точек границ	Координаты, м	
	X	Y
1	298707.60	1221714.65
2	298693.81	1221714.62
3	298693.48	1221714.59
4	298683.23	1221712.89
5	298681.22	1221712.50
6	298681.98	1221708.58
7	298682.65	1221706.17
8	298686.53	1221707.11
9	298686.01	1221709.30
10	298693.98	1221710.62
11	298707.60	1221710.65
1	298707.60	1221714.65



Масштаб 1:500

Условные обозначения

	Характерная точка границы ЗОУИТ
	Надписи номеров характерных точек границы ЗОУИТ
	Образуемая граница ЗОУИТ
	Ось газопровода
	Часть границы, сведения ЕГРН о которой позволяют однозначно определить ее положение на местности
	Надписи кадастрового номера земельного участка
	Граница кадастрового квартала
	Обозначение кадастрового квартала

Приложение № 12

к приказу департамента
имущественных и земельных
отношений
Костромской области
от « 29 » октября 2025 года № 134-од

СВЕДЕНИЯ









о границах охранной зоны сооружения трубопроводного транспорта,
имеющего местоположение: Костромская область, г.о. город Кострома,
г. Кострома, ул. Шарьинская, д. б/н северо-восточнее ул. Шарьинской, 402
по ГП Кад. № 3.У. 44:27:030101:3999

Обозначение характерных точек границ	Координаты, м	
	X	Y
1	298303.61	1213884.51
2	298298.70	1213882.85
3	298299.98	1213879.07
4	298304.89	1213880.73
1	298303.61	1213884.51



Масштаб 1:500

Условные обозначения

	Характерная точка границы ЗОУИТ
	Надписи номеров характерных точек границы ЗОУИТ
	Образуемая граница ЗОУИТ
	Ось газопровода
	Часть границы, сведения ЕГРН о которой позволяют однозначно определить ее положение на местности
	Надписи кадастрового номера земельного участка
	Граница кадастрового квартала
	Обозначение кадастрового квартала