



**ДЕПАРТАМЕНТ  
ИМУЩЕСТВЕННЫХ И ЗЕМЕЛЬНЫХ ОТНОШЕНИЙ  
КОСТРОМСКОЙ ОБЛАСТИ**

**ПРИКАЗ**

от « 29 » октября 2025 года № 133-од

г. Кострома

**Об установлении охранных зон газопроводов  
газораспределительных сетей**

В соответствии с подпунктом 1 пункта 2 статьи 56, статьями 105, 106 Земельного кодекса Российской Федерации, постановлением Правительства Российской Федерации от 20 ноября 2000 года № 878 «Об утверждении Правил охраны газораспределительных сетей», Законом Костромской области от 18 июля 2002 года № 68-ЗКО «О разграничении полномочий между органами государственной власти Костромской области в сфере регулирования земельных отношений», постановлением губернатора Костромской области от 29 мая 2015 года № 96 «О департаменте имущественных и земельных отношений Костромской области», на основании обращения ООО «Газпром газораспределение Кострома»,

**ПРИКАЗЫВАЮ:**

1. Установить охранные зоны газопроводов газораспределительных сетей, находящихся в собственности общества с ограниченной ответственностью «Газпром газораспределение Кострома», перечень которых определен в приложении № 1 к настоящему приказу, в границах, сведения о которых содержатся в приложениях №№ 2 – 13 к настоящему приказу.

2. Наложить ограничения (обременения) на расположенные в охранных зонах газопроводов газораспределительных сетей земельные участки, определив условия их использования в соответствии с Правилами охраны газораспределительных сетей, утвержденными постановлением Правительства Российской Федерации от 20 ноября 2000 года № 878 «Об утверждении Правил охраны газораспределительных сетей».

3. Убытки, причиненные в связи с установлением охранной зоны газопровода газораспределительной сети, возмещает собственник такого сооружения в сроки, указанные в пункте 13 статьи 57.1 Земельного кодекса Российской Федерации.

4. Настоящий приказ вступает в силу со дня его официального опубликования.

Исполняющий обязанности  
директора департамента



М.А. Иванова

Приложение № 1

к приказу департамента  
имущественных и земельных  
отношений  
Костромской области  
от « 29 » октября 2025 года № 133-од

ПЕРЕЧЕНЬ

газопроводов газораспределительных сетей, в связи с размещением  
которых устанавливаются охранные зоны

№ п/п	Назначение объекта (вид)	Наименование объекта	Кадастровый номер объекта	Местоположение объекта
1	2	3	4	5
1	Сооружения трубопроводного транспорта	Газопровод-ввод к жилому дому по адресу: Костромская область, Нерехтский район, г. Нерехта, ул. Нины Родионовой, д. 13	44:13:140543:310	Костромская область, муниципальный район город Нерехта и Нерехтский район, г.п. город Нерехта, г. Нерехта, ул. Нины Родионовой, д.13
2	Сооружения трубопроводного транспорта	Газопровод-ввод к жилому дому по адресу: Костромская область, Костромской район, г. Кострома, пр-д 1-й Армейский, д. 9	44:27:030101:7048	Костромская область, г.о. город Кострома, г. Кострома, проезд 1-й Армейский, д. 9
3	Сооружения трубопроводного транспорта	Газопровод-ввод к жилому дому по адресу: г. Кострома, проезд Павинский, д. 22	44:27:030101:7049	Костромская область, г.о. город Кострома, г. Кострома, проезд Павинский, д. 22
4	Сооружения трубопроводного транспорта	Газопровод-ввод к жилому дому по адресу: Костромская область, Буйский район, город Буй, улица Энгельса, дом № 27	44:25:000000:1005	Костромская область, г.о. город Буй, г. Буй, ул. Энгельса, д. 27
5	Сооружения трубопроводного транспорта	Газопровод-ввод к жилому дому по адресу: Костромская область, Костромской район, д. Коряково, ул. Шишова Лейтенанта, д. 7А	44:07:021410:249	Костромская область, Костромской р-н, д. Коряково, ул. Лейтенанта Шишова, д. 7А
6	Сооружения трубопроводного транспорта	Газопровод-ввод к жилому дому по адресу: Костромская область, Буйский район, г. Буй, ул. Ватутина, д. 20	44:25:000000:1003	Костромская область, г.о. город Буй, г. Буй, ул. Ватутина, д. 20

1	2	3	4	5
7	Сооружения трубопроводного транспорта	Газопровод-ввод к жилому дому по адресу: г. Кострома, ул. Прасковьи Малининой, д. 3	44:27:020118:422	Костромская область, г.о. город Кострома, г. Кострома, ул. Прасковьи Малининой, д. 3
8	Сооружения трубопроводного транспорта	Газопровод-ввод к жилому дому по адресу: Костромская область, Буйский район, г. Буй, ул. Калинина, д. 43	44:25:000000:1004	Костромская область, г.о. город Буй, г. Буй, ул. Калинина, д. 43
9	Сооружения трубопроводного транспорта	Газопровод-ввод к жилому дому по адресу: Костромская область, Парфеньевский район, с. Парфеньево, ул. Коллективизации, д. 11	44:17:090127:364	Костромская область, м.о. Парфеньевский, с. Парфеньево, ул. Коллективизации, д. 11
10	Сооружения трубопроводного транспорта	Газопровод-ввод к жилому дому по адресу: Костромская область, Буйский район, г. Буй, ул. Овражная, д. 29	44:25:000000:1006	Костромская область, г.о. город Буй, г. Буй, ул. Овражная, д. 29
11	Сооружения трубопроводного транспорта	Газопровод-ввод к жилому дому по адресу: Костромская область, Костромской район, город Кострома, улица Родительская, дом № 9	44:27:030101:7050	Костромская область, г.о. город Кострома, г. Кострома, ул. Родительская, д. 9
12	Сооружения трубопроводного транспорта	Газопровод-ввод к жилому дому по адресу: Костромская область, Буйский район, г. Буй, ул. Возрождения, д. 1А	44:25:010224:191	Костромская область, г.о. город Буй, г. Буй, ул. Возрождения, д. 1а

## Приложение № 2

к приказу департамента  
имущественных и земельных  
отношений  
Костромской области  
от « 29 » октября 2025 года № 133-од

## СВЕДЕНИЯ









о границах охранной зоны сооружения трубопроводного транспорта,  
имеющего местоположение: Костромская область, муниципальный район  
город Нерехта и Нерехтский район, г.п. город Нерехта, г. Нерехта,  
ул. Нины Родионовой, д. 13

Обозначение характерных точек границ	Координаты, м	
	X	Y
1	254695.26	1191359.99
2	254695.34	1191363.52
3	254691.34	1191363.56
4	254691.26	1191360.00
1	254695.26	1191359.99



Масштаб 1:500

Условные обозначения

	Характерная точка границы ЗОУИТ
	Надписи номеров характерных точек границы ЗОУИТ
	Ось газопровода
	Граница ЗОУИТ
	Часть границы, сведения ЕГРН о которой позволяют однозначно определить ее положение на местности
	Надписи кадастрового номера земельного участка
	Граница кадастрового квартала
	Обозначение кадастрового квартала

## Приложение № 3

к приказу департамента  
имущественных и земельных  
отношений  
Костромской области  
от « 29 » октября 2025 года № 133-од

## СВЕДЕНИЯ


о границах охранной зоны сооружения трубопроводного транспорта,  
имеющего местоположение: Костромская область, г.о. город Кострома,  
г. Кострома, проезд 1-й Армейский, д. 9

Обозначение характерных точек границ	Координаты, м	
	X	Y
1	297382.66	1212318.03
2	297382.67	1212329.35
3	297383.93	1212329.36
4	297384.88	1212329.59
5	297385.66	1212330.30
6	297385.92	1212331.33
7	297385.95	1212333.45
8	297381.95	1212333.48
9	297381.95	1212333.35
10	297380.67	1212333.34
11	297379.65	1212333.06
12	297378.95	1212332.34
13	297378.68	1212331.35
14	297378.66	1212318.00
1	297382.66	1212318.03



Масштаб 1:500


Условные обозначения



Характерная точка границы ЗОУИТ




Надписи номеров характерных точек границы ЗОУИТ



Ось газопровода



Граница ЗОУИТ



Часть границы, сведения ЕГРН о которой позволяют однозначно определить ее положение на местности



Надписи кадастрового номера земельного участка



Граница кадастрового квартала

44:27:030101

Обозначение кадастрового квартала

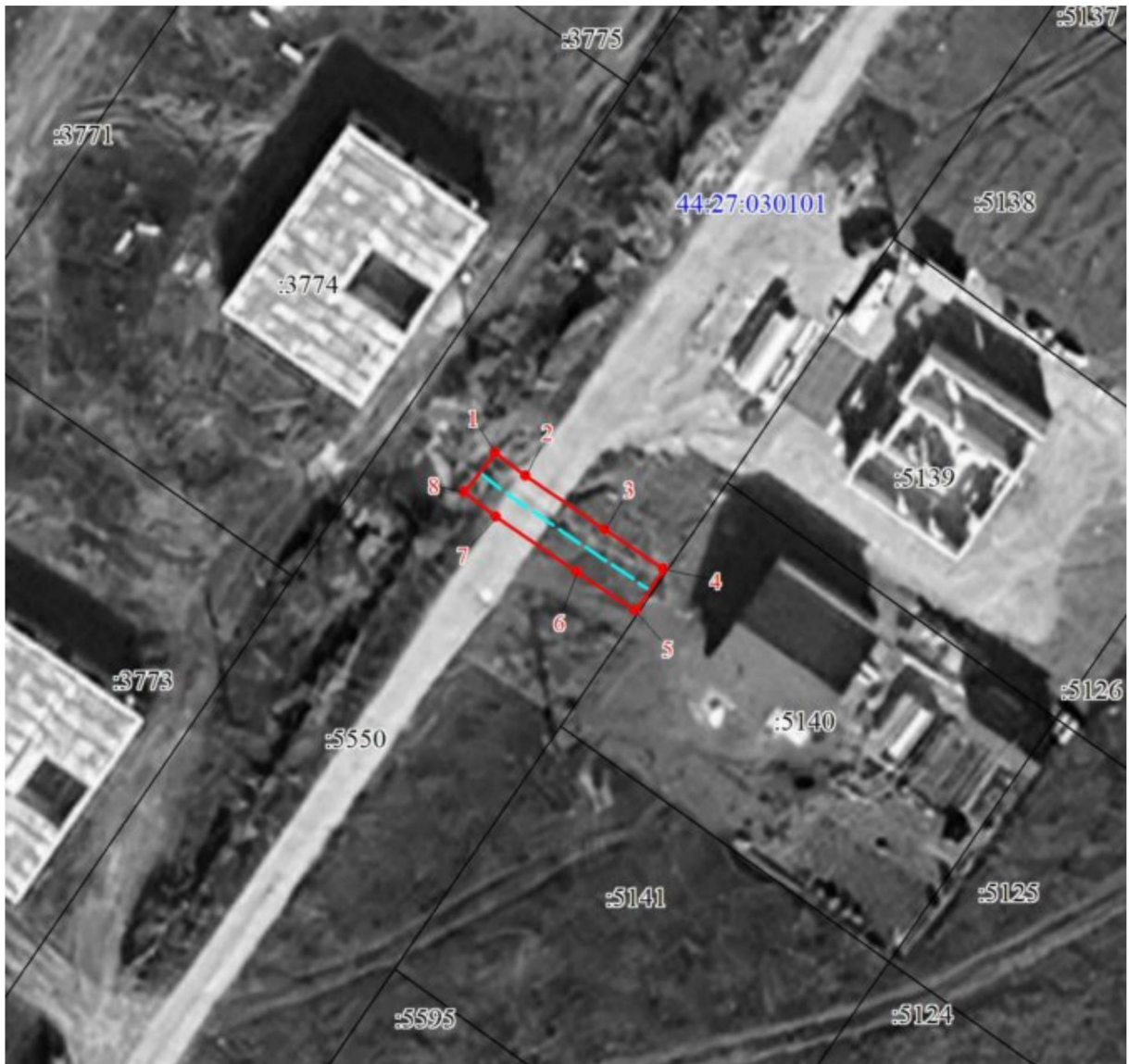
## Приложение № 4

к приказу департамента  
имущественных и земельных  
отношений  
Костромской области  
от « 29 » октября 2025 года № 133-од

## СВЕДЕНИЯ

о границах охранной зоны сооружения трубопроводного транспорта,  
имеющего местоположение: Костромская область, г.о. город Кострома,  
г. Кострома, проезд Павинский, д. 22

Обозначение характерных точек границ	Координаты, м	
	X	Y
1	298519.57	1211961.63
2	298517.72	1211964.00
3	298513.46	1211970.20
4	298510.36	1211974.78
5	298507.06	1211972.52
6	298510.14	1211967.95
7	298514.53	1211961.60
8	298516.48	1211959.09
1	298519.57	1211961.63



Масштаб 1:500

Условные обозначения



Характерная точка границы ЗОУИТ




Надписи номеров характерных точек границы ЗОУИТ



Ось газопровода



Граница ЗОУИТ



Часть границы, сведения ЕГРН о которой позволяют однозначно определить ее положение на местности



Надписи кадастрового номера земельного участка



Граница кадастрового квартала

44:27:030101

Обозначение кадастрового квартала


## Приложение № 5

к приказу департамента  
имущественных и земельных  
отношений  
Костромской области  
от « 29 » октября 2025 года № 133-од

## СВЕДЕНИЯ









о границах охранной зоны сооружения трубопроводного транспорта,  
имеющего местоположение: Костромская область, г.о. город Буй,  
г. Буй, ул. Энгельса, д. 27

Обозначение характерных точек границ	Координаты, м	
	X	Y
1	368650.79	1250815.25
2	368653.16	1250818.49
3	368642.23	1250826.75
4	368639.93	1250823.48
1	368650.79	1250815.25



Масштаб 1:500

Условные обозначения

	Характерная точка границы ЗОУИТ
	Надписи номеров характерных точек границы ЗОУИТ
	Ось газопровода
	Граница ЗОУИТ
	Часть границы, сведения ЕГРН о которой позволяют однозначно определить ее положение на местности
	Надписи кадастрового номера земельного участка
	Граница кадастрового квартала
	Обозначение кадастрового квартала

## Приложение № 6

к приказу департамента  
имущественных и земельных  
отношений  
Костромской области  
от « 29 » октября 2025 года № 133-од

## СВЕДЕНИЯ









о границах охранной зоны сооружения трубопроводного транспорта,  
имеющего местоположение: Костромская область, Костромской р-н,  
д. Коряково, ул. Лейтенанта Шишова, д. 7А

Обозначение характерных точек границ	Координаты, м	
	X	Y
1	287940.16	1205488.66
2	287939.95	1205492.66
3	287936.11	1205492.41
4	287936.32	1205488.41
1	287940.16	1205488.66



Масштаб 1:500

Условные обозначения

	Характерная точка границы ЗОУИТ
	Надписи номеров характерных точек границы ЗОУИТ
	Ось газопровода
	Граница ЗОУИТ
	Часть границы, сведения ЕГРН о которой позволяют однозначно определить ее положение на местности
	Надписи кадастрового номера земельного участка
	Граница кадастрового квартала
	Обозначение кадастрового квартала

## Приложение № 7

к приказу департамента  
имущественных и земельных  
отношений  
Костромской области  
от « 29 » октября 2025 года № 133-од

## СВЕДЕНИЯ









о границах охранной зоны сооружения трубопроводного транспорта,  
имеющего местоположение: Костромская область, г.о. город Буй,  
г. Буй, ул. Вагутина, д. 20

Обозначение характерных точек границ	Координаты, м	
	X	Y
1	370775.16	1250203.84
2	370775.76	1250216.12
3	370771.77	1250216.39
4	370771.16	1250203.99
1	370775.16	1250203.84



Масштаб 1:600

Условные обозначения

	Характерная точка границы ЗОУИТ
	Надписи номеров характерных точек границы ЗОУИТ
	Ось газопровода
	Граница ЗОУИТ
	Часть границы, сведения ЕГРН о которой позволяют однозначно определить ее положение на местности
	Надписи кадастрового номера земельного участка
	Граница кадастрового квартала
	Обозначение кадастрового квартала

## Приложение № 8

к приказу департамента  
имущественных и земельных  
отношений  
Костромской области  
от « 29 » октября 2025 года № 133-од

## СВЕДЕНИЯ









о границах охранной зоны сооружения трубопроводного транспорта,  
имеющего местоположение: Костромская область, г.о. город Кострома,  
г. Кострома, ул. Прасковьи Малининой, д. 3

Обозначение характерных точек границ	Координаты, м	
	X	Y
1	297191.23	1210267.42
2	297190.13	1210271.25
3	297187.71	1210270.64
4	297186.89	1210270.21
5	297183.36	1210267.12
6	297186.05	1210264.18
7	297189.16	1210266.88
1	297191.23	1210267.42



Масштаб 1:500

Условные обозначения

	Характерная точка границы ЗОУИТ
	Надписи номеров характерных точек границы ЗОУИТ
	Ось газопровода
	Граница ЗОУИТ
	Часть границы, сведения ЕГРН о которой позволяют однозначно определить ее положение на местности
	Надписи кадастрового номера земельного участка
	Граница кадастрового квартала
	Обозначение кадастрового квартала

## Приложение № 9

к приказу департамента  
имущественных и земельных  
отношений  
Костромской области  
от « 29 » октября 2025 года № 133-од

## СВЕДЕНИЯ









о границах охранной зоны сооружения трубопроводного транспорта,  
имеющего местоположение: Костромская область, г.о. город Буй,  
г. Буй, ул. Калинина, д. 43

Обозначение характерных точек границ	Координаты, м	
	X	Y
1	370580.50	1247874.94
2	370577.03	1247876.94
3	370569.63	1247864.52
4	370573.08	1247862.50
1	370580.50	1247874.94



Масштаб 1:500

Условные обозначения

	Характерная точка границы ЗОУИТ
	Надписи номеров характерных точек границы ЗОУИТ
	Ось газопровода
	Граница ЗОУИТ
	Часть границы, сведения ЕГРН о которой позволяют однозначно определить ее положение на местности
	Надписи кадастрового номера земельного участка
	Граница кадастрового квартала
	Обозначение кадастрового квартала

## Приложение № 10

к приказу департамента  
имущественных и земельных  
отношений  
Костромской области  
от « 29 » октября 2025 года № 133-од

## СВЕДЕНИЯ









о границах охранной зоны сооружения трубопроводного транспорта,  
имеющего местоположение: Костромская область, м.о. Парфеньевский,  
с. Парфеньево, ул. Коллективизации, д. 11

Обозначение характерных точек границ	Координаты, м	
	X	Y
1	370909.78	2183428.48
2	370907.82	2183431.96
3	370903.13	2183429.39
4	370905.11	2183425.91
1	370909.78	2183428.48



Масштаб 1:500

Условные обозначения

	Характерная точка границы ЗОУИТ
	Надписи номеров характерных точек границы ЗОУИТ
	Ось газопровода
	Граница ЗОУИТ
	Часть границы, сведения ЕГРН о которой позволяют однозначно определить ее положение на местности
	Надписи кадастрового номера земельного участка
	Граница кадастрового квартала
	Обозначение кадастрового квартала

## Приложение № 11

к приказу департамента  
имущественных и земельных  
отношений  
Костромской области  
от « 29 » октября 2025 года № 133-од

## СВЕДЕНИЯ








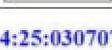
о границах охранной зоны сооружения трубопроводного транспорта,  
имеющего местоположение: Костромская область, г.о. город Буй,  
г. Буй, ул. Овражная, д. 29

Обозначение характерных точек границ	Координаты, м	
	X	Y
1	367277.79	1251139.43
2	367281.97	1251144.30
3	367286.66	1251149.19
4	367289.22	1251152.53
5	367286.01	1251154.91
6	367283.70	1251151.88
7	367278.97	1251146.95
8	367274.71	1251141.99
1	367277.79	1251139.43



Масштаб 1:500

Условные обозначения

	Характерная точка границы ЗОУИТ
	Надписи номеров характерных точек границы ЗОУИТ
	Ось газопровода
	Граница ЗОУИТ
	Часть границы, сведения ЕГРН о которой позволяют однозначно определить ее положение на местности
	Надписи кадастрового номера земельного участка
	Граница кадастрового квартала
	Обозначение кадастрового квартала

## Приложение № 12

к приказу департамента  
имущественных и земельных  
отношений  
Костромской области  
от « 29 » октября 2025 года № 133-од

## СВЕДЕНИЯ


о границах охранной зоны сооружения трубопроводного транспорта,  
имеющего местоположение: Костромская область, г.о. город Кострома,  
г. Кострома, ул. Родительская, д. 9

Обозначение характерных точек границ	Координаты, м	
	X	Y
1	298481.50	1213916.81
2	298480.78	1213919.74
3	298476.89	1213918.83
4	298477.61	1213915.83
1	298481.50	1213916.81




Масштаб 1:500

Условные обозначения




Характерная точка границы ЗОУИТ




Надписи номеров характерных точек границы ЗОУИТ



Ось газопровода



Граница ЗОУИТ



Часть границы, сведения ЕГРН о которой позволяют однозначно определить ее положение на местности



Надписи кадастрового номера земельного участка



Граница кадастрового квартала

44:27:030101

Обозначение кадастрового квартала

## Приложение № 13

к приказу департамента  
имущественных и земельных  
отношений  
Костромской области  
от « 29 » октября 2025 года № 133-од

## СВЕДЕНИЯ









о границах охранной зоны сооружения трубопроводного транспорта,  
имеющего местоположение: Костромская область, г.о. город Буй,  
г. Буй, ул. Возрождения, д. 1а

Обозначение характерных точек границ	Координаты, м	
	X	Y
1	370015.47	1248359.05
2	370012.01	1248361.04
3	370005.81	1248350.69
4	370009.19	1248348.55
1	370015.47	1248359.05



Масштаб 1:500

Условные обозначения

	Характерная точка границы ЗОУИТ
	Надписи номеров характерных точек границы ЗОУИТ
	Ось газопровода
	Граница ЗОУИТ
	Часть границы, сведения ЕГРН о которой позволяют однозначно определить ее положение на местности
	Надписи кадастрового номера земельного участка
	Граница кадастрового квартала
	Обозначение кадастрового квартала