



**ДЕПАРТАМЕНТ
ИМУЩЕСТВЕННЫХ И ЗЕМЕЛЬНЫХ ОТНОШЕНИЙ
КОСТРОМСКОЙ ОБЛАСТИ**

ПРИКАЗ

от « 24 » февраля 2026 года № 18-од

г. Кострома

Об изменении охранной зоны газопровода газораспределительной сети

В соответствии с подпунктом 1 пункта 2 статьи 56, статьями 105, 106 Земельного кодекса Российской Федерации, постановлением Правительства Российской Федерации от 20 ноября 2000 года № 878 «Об утверждении Правил охраны газораспределительных сетей», Законом Костромской области от 18 июля 2002 года № 68-ЗКО «О разграничении полномочий между органами государственной власти Костромской области в сфере регулирования земельных отношений», постановлением губернатора Костромской области от 29 мая 2015 года № 96 «О департаменте имущественных и земельных отношений Костромской области», на основании обращения ООО «Газпром газораспределение Кострома»,

ПРИКАЗЫВАЮ:

1. Изменить охранную зону газопровода «Сооружение - Газопровод низкого давления по Спортивному, Чернореченскому, Татарскому проездам, по ул. Привокзальной» с кадастровым номером 44:27:000000:2284, находящегося в собственности общества с ограниченной ответственностью «Газпром газораспределение Кострома» (запись регистрации в Едином государственном реестре недвижимости от 13 апреля 2011 года 44-44-01/006/2011-788), границы которой утверждены приказом департамента имущественных и земельных отношений Костромской области от 11 декабря 2015 года № 57-од «Об утверждении границ охранных зон газораспределительных сетей и наложении ограничений (обременений) на входящие в них земельные участки» и сведения о которой внесены в Единый государственный реестр недвижимости 14 марта 2016 года (реестровый (учетный) номер 44:27-

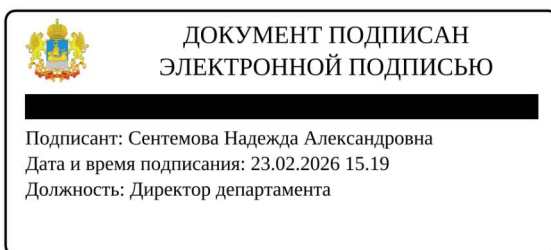
6.493), в связи с реконструкцией сети газораспределения, установив в границах, сведения о которых содержатся в приложении к настоящему приказу.

2. Наложить ограничения (обременения) на расположенные в охранной зоне газопровода газораспределительной сети земельные участки, определив условия их использования в соответствии с Правилами охраны газораспределительных сетей, утвержденными постановлением Правительства Российской Федерации от 20 ноября 2000 года № 878 «Об утверждении Правил охраны газораспределительных сетей».

3. Убытки, причиненные в связи с изменением охранной зоны газопровода газораспределительной сети, возмещает собственник такого сооружения в сроки, указанные в пункте 13 статьи 57.1 Земельного кодекса Российской Федерации.

4. Настоящий приказ вступает в силу со дня его официального опубликования.

Директор департамента



Н.А. Сентемова

Приложение

к приказу департамента
имущественных и земельных
отношений
Костромской области
от «24» февраля 2026 года № 18-од

СВЕДЕНИЯ

о границах охранной зоны газопровода, имеющего местоположение:
Костромская обл., г. Кострома, ул. Привокзальная, газопровод низкого
давления по Спортивному, Татарскому, Чернореченскому проездам

Обозначение характерных точек границ	Координаты, м	
	X	Y
1	2	3
1	289184,00	1215281,28
196	289176,71	1215280,66
195	289172,45	1215295,46
194	289164,60	1215317,80
193	289151,71	1215307,36
192	289126,10	1215289,36
191	289093,69	1215319,49
190	289062,39	1215366,68
189	289041,39	1215398,91
188	289014,51	1215459,95
187	288998,10	1215497,76
186	288987,60	1215523,40
185	288998,00	1215526,62
184	288999,48	1215522,90
183	288992,96	1215520,87
182	289001,00	1215501,25
181	289007,85	1215504,80
180	289007,76	1215505,04
179	289011,46	1215506,62
178	289012,80	1215502,87
177	289002,55	1215497,55
176	289007,68	1215485,80
175	289014,58	1215488,69
174	289016,10	1215484,99
173	289009,20	1215482,19
172	289017,34	1215463,46
171	289025,15	1215467,64

Обозначение характерных точек границ	Координаты, м	
	X	Y
1	2	3
170	289026,59	1215463,88
169	289018,95	1215459,78
168	289027,61	1215440,12
167	289032,61	1215442,23
166	289036,60	1215443,66
165	289036,64	1215439,58
164	289029,22	1215436,46
163	289033,29	1215427,21
162	289041,46	1215430,80
161	289043,03	1215427,12
160	289034,91	1215423,54
159	289043,59	1215403,82
158	289090,47	1215418,96
157	289081,41	1215446,80
156	289072,27	1215455,56
155	289075,04	1215458,45
154	289080,30	1215453,41
153	289089,65	1215461,84
152	289092,33	1215458,87
151	289083,19	1215450,63
150	289084,90	1215449,00
149	289090,52	1215431,72
148	289092,32	1215432,26
147	289093,48	1215428,43
146	289091,77	1215427,91
145	289094,28	1215420,17
144	289134,32	1215432,64

1	2	3
143	289129,63	1215450,33
142	289123,93	1215448,71
141	289122,84	1215452,55
140	289128,61	1215454,20
139	289123,84	1215472,24
138	289118,81	1215470,20
137	289117,30	1215473,91
136	289122,75	1215476,12
135	289117,79	1215492,62
134	289112,66	1215491,28
133	289111,66	1215495,15
132	289116,65	1215496,46
131	289105,99	1215530,14
130	289101,97	1215529,03
129	289100,91	1215532,89
128	289104,76	1215533,96
127	289102,44	1215541,12
126	289074,28	1215532,46
125	289076,30	1215526,37
124	289072,51	1215525,10
123	289070,59	1215530,87
122	289056,35	1215523,30
121	289060,60	1215511,88
120	289067,78	1215513,18
119	289075,94	1215496,82
118	289072,16	1215494,60
117	289070,07	1215498,24
116	289070,61	1215498,53
115	289065,54	1215508,71
114	289062,55	1215508,17
113	289063,33	1215506,84
112	289060,73	1215502,25
111	289058,91	1215502,86
110	289057,41	1215500,45
109	289056,96	1215496,26
108	289052,77	1215494,65
107	289053,53	1215501,78
106	289057,69	1215508,49
105	289056,22	1215511,96
104	289054,08	1215510,86
103	289052,27	1215514,43
102	289054,77	1215515,70
101	289048,46	1215533,77
100	289046,61	1215533,21

1	2	3
99	289045,09	1215536,92
98	289050,96	1215538,74
97	289055,02	1215527,13
96	289070,64	1215535,43
95	289069,25	1215538,54
94	289072,91	1215540,17
93	289074,45	1215536,70
92	289101,22	1215544,93
91	289099,32	1215550,81
90	289094,25	1215549,67
89	289093,36	1215553,56
88	289098,09	1215554,64
87	289083,25	1215601,69
86	289070,44	1215634,30
85	289074,16	1215635,77
84	289087,25	1215602,31
81	289088,45	1215598,49
80	289101,59	1215556,87
79	289108,17	1215559,04
78	289109,42	1215555,25
77	289102,79	1215553,05
76	289112,23	1215523,83
75	289115,59	1215525,11
74	289118,48	1215524,24
73	289119,77	1215519,69
72	289115,75	1215520,89
71	289113,47	1215520,01
70	289116,82	1215509,65
69	289120,05	1215510,36
68	289120,91	1215506,45
67	289118,01	1215505,81
66	289120,90	1215496,19
65	289129,22	1215499,42
64	289130,67	1215495,70
63	289122,05	1215492,34
62	289126,97	1215475,94
61	289130,17	1215476,86
60	289131,28	1215473,00
59	289128,02	1215472,08
58	289133,59	1215451,00
57	289139,94	1215453,10
56	289141,20	1215449,30
55	289134,63	1215447,13
54	289138,13	1215433,89

1	2	3
53	289149,41	1215437,61
52	289165,39	1215443,76
51	289154,94	1215475,72
50	289159,20	1215481,57
49	289164,75	1215484,95
48	289166,83	1215481,52
47	289161,95	1215478,56
46	289159,38	1215475,01
45	289161,48	1215468,56
44	289165,36	1215469,48
43	289166,29	1215465,59
42	289162,73	1215464,75
41	289169,12	1215445,21
40	289178,53	1215448,84
39	289191,22	1215454,05
38	289198,16	1215456,24
37	289201,90	1215455,98
36	289212,15	1215451,82
35	289213,52	1215454,05
34	289216,92	1215451,97
33	289215,66	1215449,92
32	289220,01	1215447,13
31	289222,12	1215445,18
30	289225,01	1215440,97
29	289231,11	1215419,97
28	289229,54	1215417,06
27	289242,60	1215410,00
26	289240,69	1215406,48
25	289227,66	1215413,53
24	289224,71	1215408,01
23	289236,77	1215399,26
22	289234,61	1215395,89
21	289222,80	1215404,47
20	289208,40	1215377,56
19	289218,91	1215371,46
18	289216,90	1215368,00
17	289206,47	1215374,04
16	289203,26	1215368,25
15	289195,79	1215356,02
14	289206,47	1215349,12
13	289204,29	1215345,75
12	289193,68	1215352,62
11	289185,57	1215339,74
10	289181,03	1215333,19

1	2	3
9	289175,71	1215326,80
8	289167,91	1215320,48
7	289174,88	1215300,60
6	289183,14	1215313,23
5	289186,49	1215311,03
4	289176,51	1215295,78
3	289179,64	1215284,93
2	289183,66	1215285,27
1	289184,00	1215281,28
197	289126,46	1215294,49
198	289149,29	1215310,56
199	289156,28	1215316,22
200	289147,97	1215322,72
201	289150,44	1215325,88
202	289159,47	1215318,80
203	289172,89	1215329,67
204	289177,84	1215335,61
205	289180,80	1215339,88
206	289173,72	1215342,56
207	289160,48	1215344,17
208	289162,90	1215347,91
209	289174,67	1215346,48
210	289183,08	1215343,29
211	289198,89	1215368,77
212	289183,59	1215380,55
213	289182,46	1215378,64
214	289179,01	1215380,67
215	289184,55	1215390,11
216	289187,84	1215387,80
217	289185,63	1215384,03
218	289200,91	1215372,27
219	289217,60	1215403,23
220	289202,36	1215412,72
221	289204,48	1215416,12
222	289219,50	1215406,76
223	289226,82	1215420,42
224	289221,34	1215439,23
225	289219,08	1215442,54
226	289217,54	1215443,96
227	289211,77	1215447,66
228	289200,99	1215452,02
229	289198,64	1215452,19
230	289192,59	1215450,29




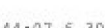
1	2	3
231	289180,00	1215445,12
232	289150,76	1215433,84
233	289139,41	1215430,10
234	289143,33	1215420,50
235	289144,58	1215420,96
236	289145,95	1215417,20
237	289140,31	1215415,14
238	289138,94	1215418,89
239	289139,57	1215419,12
240	289135,59	1215428,85
241	289104,96	1215419,25
242	289110,46	1215409,77
243	289117,55	1215402,84
244	289137,04	1215387,59
245	289127,00	1215372,61
246	289123,67	1215374,84
247	289131,66	1215386,73
248	289114,91	1215399,83
249	289108,97	1215405,64
250	289107,61	1215404,12
251	289104,63	1215406,77
252	289106,41	1215408,77
253	289101,03	1215418,04
254	289045,34	1215400,19
255	289055,83	1215384,09
256	289059,85	1215386,83
257	289062,10	1215383,51
258	289058,01	1215380,73
259	289064,71	1215370,44
260	289069,11	1215373,18
261	289071,39	1215369,88
262	289066,91	1215367,09
263	289077,84	1215350,68
264	289089,04	1215358,70
265	289091,63	1215355,01
266	289088,42	1215352,61
267	289088,09	1215353,10
268	289080,07	1215347,35
269	289096,65	1215322,47
270	289103,34	1215326,91
271	289105,55	1215323,58
272	289099,48	1215319,55
197	289126,46	1215294,49

План границ объекта



Масштаб 1:2 500

Используемые условные знаки и обозначения:

-  - Существующая часть границы, имеющиеся в ЕГРН сведения о которой достаточны для определения ее местоположения
-  - Вновь образованная часть границы, сведения о которой достаточны для определения ее местоположения
-  - Характерная точка границы, сведения о которой позволяют однозначно определить ее положение на местности
-  - Обозначение зоны с особыми условиями использования территорий

44:07-6.303