



ИНСПЕКЦИЯ ПО ОХРАНЕ ОБЪЕКТОВ КУЛЬТУРНОГО НАСЛЕДИЯ КОСТРОМСКОЙ ОБЛАСТИ

ПРИКАЗ

№ 13-НПА от 17.03.2026

г. Кострома

Об утверждении границы и правового режима использования территории объекта культурного наследия регионального значения «Церковь Ильи Пророка», 1786 г.,1870-е гг. (Костромская область, Костромской район, с. Яковлевское)

В соответствии с Федеральным законом от 25 июня 2002 года № 73-ФЗ «Об объектах культурного наследия (памятниках истории и культуры) народов Российской Федерации», Положением об инспекции по охране объектов культурного наследия Костромской области, утвержденным постановлением губернатора Костромской области от 16 ноября 2015 года № 206 «Об инспекции по охране объектов культурного наследия Костромской области»,

ПРИКАЗЫВАЮ:

1. Утвердить:

1) границу территории объекта культурного наследия регионального значения «Церковь Ильи Пророка», 1786 г.,1870-е гг. (адрес в соответствии с актом о постановке на государственную охрану: Костромская область, Костромской район, с. Яковлевское; адрес в соответствии с Федеральной информационной адресной системой: Костромская область, муниципальный район Костромской, сельское поселение Шунгенское, село Яковлевское, улица Просвещения, дом 23) (приложение № 1);

2) правовой режим использования территории объекта культурного наследия регионального значения «Церковь Ильи Пророка», 1786 г.,1870-е гг. (адрес в соответствии с актом о постановке на государственную охрану:

Костромская область, Костромской район, с. Яковлевское; адрес в соответствии с Федеральной информационной адресной системой: Костромская область, муниципальный район Костромской, сельское поселение Шунгенское, село Яковлевское, улица Просвещения, дом 23) (приложение № 2).

2. Настоящий приказ вступает в силу со дня его официального опубликования.

Врио начальника
инспекции



А.С. Коновалов

УТВЕРЖДЕНА
приказом инспекции по охране
объектов культурного наследия
Костромской области

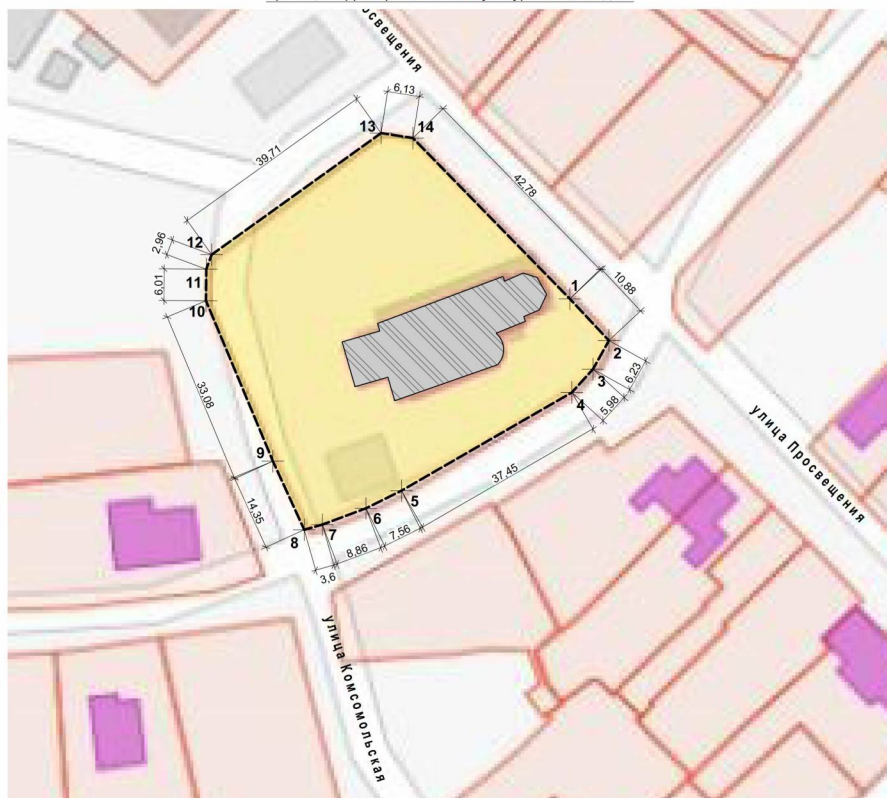
№ 13-НПА от 17.03.2026

ГРАНИЦА






территории объекта культурного наследия регионального значения
«Церковь Ильи Пророка», 1786 г., 1870-е гг. (Костромская область,
Костромской район, с. Яковлевское)

1. Схема границы территории объекта культурного наследия
регионального значения «Церковь Ильи Пророка», 1786 г., 1870-е гг.
(Костромская область, Костромской район, с. Яковлевское)

Граница территории объекта культурного наследия.



Условные обозначения:

-  - граница территории объекта культурного наследия
-  - объект культурного наследия регионального значения «Церковь Ильи Пророка», 1786., 1870-е гг.
-  - обозначение характерной точки границы территории объекта культурного наследия
-  - границы кадастровых участков
-  - существующие объекты капитального строительства

Номер кадастровой зоны	Средняя квадратичная погрешность площади	Площадь границы территории объектов культурного наследия, м2
1	20,47	3 420

2. Координаты характерных точек границы территории объекта культурного наследия регионального значения «Церковь Ильи Пророка», 1786 г., 1870-е гг. (Костромская область, Костромской район, с. Яковлевское)

Обозначение характерной точки	Координаты характерных точек в местной системе координат (МСК-44) г. Кострома		Метод определения	Средняя квадратичная погрешность положения характерной точки (Mt), м
	X	Y		
1	296 916,94	1 207 355,34	Метод спутниковых геодезических измерений (определений)	0,1
2	296 909,00	1 207 362,78	Метод спутниковых геодезических измерений (определений)	0,1
3	296 903,56	1 207 359,75	Метод спутниковых геодезических измерений (определений)	0,1
4	296 899,13	1 207 355,73	Метод спутниковых геодезических измерений (определений)	0,1
5	296 880,43	1 207 323,28	Метод спутниковых геодезических измерений (определений)	0,1
6	296 877,07	1 207 316,51	Метод спутниковых геодезических измерений (определений)	0,1

7	296 873,97	1 207 308,21	Метод спутниковых геодезических измерений (определений)	0,1
8	296 872,99	1 207 304,75	Метод спутниковых геодезических измерений (определений)	0,1
9	296 886,04	1 207 298,78	Метод спутниковых геодезических измерений (определений)	0,1
10	296 916,57	1 207 286,04	Метод спутниковых геодезических измерений (определений)	0,1
11	296 922,58	1 207 286,09	Метод спутниковых геодезических измерений (определений)	0,1
12	296 925,35	1 207 287,12	Метод спутниковых геодезических измерений (определений)	0,1
13	296 948,49	1 207 319,39	Метод спутниковых геодезических измерений (определений)	0,1
14	296 947,54	1 207 325,45	Метод спутниковых геодезических измерений (определений)	0,1
1	296 916,94	1 207 355,34	Метод спутниковых	0,1

			геодезических измерений (определений)	
--	--	--	---	--

УТВЕРЖДЕН
приказом инспекции по охране
объектов культурного наследия
Костромской области

№ 13-НПА от 17.03.2026

ПРАВОВОЙ РЕЖИМ

использования территории объекта культурного наследия регионального значения «Церковь Ильи Пророка», 1786 г., 1870-е гг. (Костромская область, Костромской район, с. Яковлевское)

Правовой режим использования территории объекта культурного наследия регионального значения «Церковь Ильи Пророка», 1786 г., 1870-е гг. (Костромская область, Костромской район, с. Яковлевское), в пределах координат характерных точек границы территории объектов культурного наследия 1-2-3-4-5-6-7-8-9-10-11-12-13-14-1, согласно приложению № 1 к настоящему приказу.

1. На территории объекта культурного наследия разрешается:

1) ведение хозяйственной деятельности, не противоречащей требованиям обеспечения сохранности объекта культурного наследия и позволяющей обеспечить функционирование объекта культурного наследия в современных условиях;

2) реставрация, консервация, ремонт и приспособление объекта культурного наследия для современного использования;

3) проведение комплексных научно-исследовательских и изыскательских работ, на объекте культурного наследия регионального и федерального значений (включая объекты археологии) и выявленных объектах культурного наследия;

4) восстановление и сохранение историко-градостроительной среды объектов культурного наследия, в параметрах не более габаритов ранее существовавших объектов, выявленным по историко-архивным исследованиям на основании проектной документации, согласованной с органом охраны объектов культурного наследия Костромской области;

5) установка ограждения территории здания в соответствии со стилистикой объекта культурного наследия;

6) организация и уход за зелеными насаждениями, в т.ч. цветоводство и озеленение с разбивкой клумб перед объектом культурного наследия и на его территории;

- 7) организация пешеходных дорожек;
 - 8) благоустройство территории с исключением контрастных сочетаний и ярких цветов; при организации пешеходных дорожек применение традиционных материалов (дерево, камень, кирпич, булыжник) или материалов, имитирующих исторические;
 - 9) проведение работ по озеленению территории;
 - 10) санитарные рубки деревьев при условии сохранения процента озелененных и застроенных территорий;
 - 11) организация вертикальной планировки территории с установкой решеток ливневой канализации;
 - 12) сохранение элементов существующего природного ландшафта;
 - 13) размещение информационных вывесок на фасадах объекта культурного наследия по согласованному органом охраны объектов культурного наследия Костромской области проекту;
 - 14) снос поздних хозяйственных построек, сараев, гаражей, дифференцированных по видам отделки и их капитальности;
 - 15) ремонт, реконструкция существующих объектов капитального строительства и некапитальных объектов, не являющихся объектами культурного наследия, без увеличения объемно-пространственных характеристик;
 - 16) строительство, ремонт, реконструкция существующих инженерных сетей (коммуникаций) с последующей их прокладкой в подземные траншеи с рекультивацией и благоустройством нарушенных земель;
 - 17) сохранение элементов планировочной структуры исторической застройки в Костромской области, Костромской район, с. Яковлевское в части формирования хозяйственных зон внутри села;
 - 18) благоустройство места захоронения на участке с кадастровым номером 44:07:141201:225;
 - 19) проведение спасательных археологических полевых работ;
3. На территории объекта культурного наследия запрещается:
- 1) строительство зданий и сооружений;
 - 2) увеличение объемно-пространственных характеристик, существующих на территории памятника или ансамбля объектов капитального строительства;
 - 3) градостроительная, хозяйственная и иная деятельность, создающая угрозу повреждения, разрушения или уничтожения объекта культурного наследия и выявленных объектов культурного наследия;
 - 4) самовольная вырубка деревьев, уничтожение травяного покрова;
 - 5) установка технических средств организации дорожного движения (дорожные знаки, дорожная разметка, светофорные объекты);

6) установка на фасадах, крышах объектов культурного наследия кондиционеров, телеантенн, тарелок спутниковой связи и рекламных конструкций;

7) установка разводов инженерных сетей, наружных электрических щитов кабель каналов на фасадах объектов культурного наследия, раскрывающихся наиболее полно при визуальном восприятии объектов;

8) размещение рекламных и информационных конструкций (за исключением допустимых согласно ст. 35.1 Федерального закона об объектах культурного наследия);

9) размещение стоянок автомашин вне специально организованных мест;

10) транзитное движение транспорта по территории, за исключением служебных машин и машин специального назначения;

11) создание разрушающих вибрационных нагрузок динамическим воздействием на грунты в зоне их взаимодействия с объектами культурного наследия и выявленными объектами культурного наследия;

12) проведение всех видов земляных и строительных работ без спасательных археологических полевых работ;

13) памятники и ансамбли, находящиеся в общей собственности, включая памятники и ансамбли, относящиеся к жилищному фонду, а также земельные участки в границах территорий памятников и ансамблей разделу не подлежат. Выдел собственниками их доли в натуре не осуществляется.