



**ДЕПАРТАМЕНТ
ИМУЩЕСТВЕННЫХ И ЗЕМЕЛЬНЫХ ОТНОШЕНИЙ
КОСТРОМСКОЙ ОБЛАСТИ**

ПРИКАЗ

от « 25 » мая 2026 года № 65-од

г. Кострома

**Об установлении охранных зон газопроводов
газораспределительных сетей**

В соответствии с подпунктом 1 пункта 2 статьи 56, статьями 105, 106 Земельного кодекса Российской Федерации, постановлением Правительства Российской Федерации от 20 ноября 2000 года № 878 «Об утверждении Правил охраны газораспределительных сетей», Законом Костромской области от 18 июля 2002 года № 68-ЗКО «О разграничении полномочий между органами государственной власти Костромской области в сфере регулирования земельных отношений», постановлением губернатора Костромской области от 29 мая 2015 года № 96 «О департаменте имущественных и земельных отношений Костромской области», на основании обращения ООО «Газпром газораспределение Кострома»,

ПРИКАЗЫВАЮ:

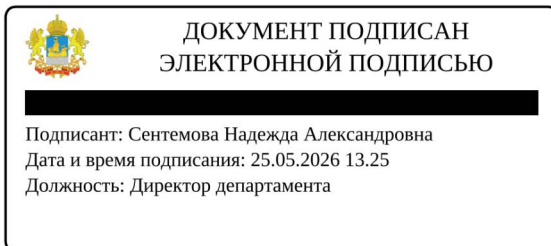
1. Установить охранные зоны газопроводов газораспределительных сетей, находящихся в собственности общества с ограниченной ответственностью «Газпром газораспределение Кострома», перечень которых определен в приложении № 1 к настоящему приказу, в границах, сведения о которых содержатся в приложениях №№ 2 – 13 к настоящему приказу.

2. Наложить ограничения (обременения) на расположенные в охранных зонах газопроводов газораспределительных сетей земельные участки, определив условия их использования в соответствии с Правилами охраны газораспределительных сетей, утвержденными постановлением Правительства Российской Федерации от 20 ноября 2000 года № 878 «Об утверждении Правил охраны газораспределительных сетей».

3. Убытки, причиненные в связи с установлением охранной зоны газопровода газораспределительной сети, возмещает собственник такого сооружения в сроки, указанные в пункте 13 статьи 57.1 Земельного кодекса Российской Федерации.

4. Настоящий приказ вступает в силу со дня его официального опубликования.

Директор департамента



Н.А. Сентемова

Приложение № 1

к приказу департамента
имущественных и земельных
отношений
Костромской области
от «25» мая 2026 года № 65-од

ПЕРЕЧЕНЬ

газопроводов газораспределительных сетей, в связи с размещением
которых устанавливаются охранные зоны

№ п/п	Назначение объекта (вид)	Наименование объекта	Кадастровый номер объекта	Местоположение объекта
1	2	3	4	5
1	Сооружения трубопроводного транспорта	Газопровод-ввод к нежилому строению, расположенному по адресу: Костромская область, Костромской район, г. Кострома, ул. Самоковская д. 5А	44:27:080515:5045	Костромская область, г.о. город Кострома, г. Кострома, ул. Самоковская д. 5А
2	Сооружения трубопроводного транспорта	Газопровод-ввод к жилому дому по адресу: Костромская область, Костромской район, д. Стрельниково, дом без номера на земельном участке кад. № 44:07:142102:1199	44:07:142102:2064	Костромская область, м.р-н Костромской, с.п. Шунгенское, д. Стрельниково, дом без номера на земельном участке кад. № 44:07:142102:1199
3	Сооружения трубопроводного транспорта	Газопровод-ввод к жилому дому по адресу: Костромская область, Нерехтский район, г. Нерехта, переулок Тихий, дом № 8	44:13:140547:827	Костромская область, Муниципальный район город Нерехта и Нерехтский район, г.п. город Нерехта, г. Нерехта, переулок Тихий, дом № 8
4	Сооружения трубопроводного транспорта	Газопровод-ввод к 80-квартирному жилому дому по адресу: Костромская область, Нерехтский район, п. Космынино, ул. Чехова, д. 19	44:13:130103:2293	Костромская область, Муниципальный район город Нерехта и Нерехтский район, с.п. Воскресенское, п. Космынино, ул. Чехова, д. 19
5	Сооружения трубопроводного транспорта	Газопровод-ввод к жилому дому по адресу: Костромская область, Костромской район, д. Стрельниково, дом без номера на земельном участке с кад. № 44:07:142102:1143	44:07:142102:2066	Костромская область, м.р-н Костромской, с.п. Шунгенское, д. Стрельниково, дом без номера на земельном участке с кад. № 44:07:142102:1143

1	2	3	4	5
6	Сооружения трубопроводного транспорта	Газопровод-ввод к зданию музея, расположенному по адресу: Костромская область, Судиславский район, пгт Судиславль, ул. Комсомольская, д. 29	44:21:000000:825	Костромская область, м.р-н Судиславский, г.п. поселок Судиславль, пгт Судиславль, ул. Комсомольская, д. 29
7	Сооружения трубопроводного транспорта	Газопровод-ввод к многоквартирному жилому дому по адресу: Костромская область, Красносельский район, п.г.т. Красное-на-Волге, ул. Ленина, д. 41	44:08:090303:320	Костромская область, м.р-н Красносельский, г.п. поселок Красное-на-Волге, пгт Красное-на-Волге, ул. Ленина, д. 41
8	Сооружения трубопроводного транспорта	Газопровод-ввод к жилому дому по адресу: Костромская область, Костромской район, д. Стрельниково, дом без номера на земельном участке кад. № 44:07:142102:1203	44:07:142102:2097	Российская Федерация, Костромская область, муниципальный район Костромской, сельское поселение Шунгенское, деревня Стрельниково, дом без номера на земельном участке кад. № 44:07:142102:1203
9	Сооружения трубопроводного транспорта	Газопровод-ввод к зданию школы по адресу: Костромская область, Судиславский район, пгт Судиславль, ул. Октябрьская, д. 23	44:21:130502:299	Костромская область, м.р-н Судиславский, г.п. поселок Судиславль, пгт Судиславль, ул. Октябрьская, д. 23
10	Сооружения трубопроводного транспорта	Газопровод-ввод к жилому дому по адресу: Костромская область, Нерехтский район, г. Нерехта, ул. Нины Родионовой, д. 7	44:13:140543:312	Костромская область, Муниципальный район город Нерехта и Нерехтский район, г.п. город Нерехта, г. Нерехта, ул. Нины Родионовой, д. 7
11	Сооружения трубопроводного транспорта	Газопровод-ввод к зданию холодильника, расположенному по адресу: Костромская область, Галичский район, г. Галич, ул. Касаткиной, д. 16	44:26:000000:988	Костромская область, г.о. город Галич, г. Галич, ул. Касаткиной, д. 16
12	Сооружения трубопроводного транспорта	Газопровод-ввод к садовому товариществу по адресу: Костромская область, Костромской район, г. Кострома, п. Северный, НСТ ОГОНЕК	44:27:000000:17485	Костромская область, г.о. город Кострома, г. Кострома, снт Огонек

Приложение № 2

к приказу департамента
имущественных и земельных
отношений
Костромской области
от «25» мая 2026 года № 65-од

СВЕДЕНИЯ









о границах охранной зоны сооружения трубопроводного транспорта,
имеющего местоположение: Костромская область, г.о. город Кострома,
г. Кострома, ул. Самоковская д. 5А

Обозначение характерных точек границ	Координаты, м	
	X	Y
1	287886.79	1211741.62
2	287878.65	1211735.28
3	287881.11	1211732.12
4	287889.25	1211738.46
1	287886.79	1211741.62



Масштаб 1:500

Условные обозначения

	Характерная точка границы ЗОУИТ
	Надписи номеров характерных точек границы ЗОУИТ
	Образуемая граница ЗОУИТ
	Часть границы, сведения ЕГРН о которой позволяют однозначно определить ее положение на местности
	Надписи кадастрового номера земельного участка
	Граница кадастрового квартала
	Ось газопровода
	Обозначение кадастрового квартала

Приложение № 3

к приказу департамента
имущественных и земельных
отношений
Костромской области
от «25» мая 2026 года № 65-од

СВЕДЕНИЯ









о границах охранной зоны сооружения трубопроводного транспорта,
имеющего местоположение: Костромская область, м.р-н Костромской,
с.п. Шунгенское, д. Стрельниково, дом без номера на земельном участке
кад. № 44:07:142102:1199

Обозначение характерных точек границ	Координаты, м	
	X	Y
1	294213.58	1208119.25
2	294213.43	1208115.26
3	294220.55	1208114.71
4	294220.85	1208118.69
1	294213.58	1208119.25



Масштаб 1:500

Условные обозначения

	Характерная точка границы ЗОУИТ
	Надписи номеров характерных точек границы ЗОУИТ
	Образуемая граница ЗОУИТ
	Часть границы, сведения ЕГРН о которой позволяют однозначно определить ее положение на местности
	Надписи кадастрового номера земельного участка
	Граница кадастрового квартала
	Ось газопровода
	Обозначение кадастрового квартала

Приложение № 4

к приказу департамента
имущественных и земельных
отношений
Костромской области
от «25» мая 2026 года № 65-од

СВЕДЕНИЯ





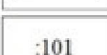



о границах охранной зоны сооружения трубопроводного транспорта,
имеющего местоположение: Костромская область, Муниципальный район
город Нерехта и Нерехтский район, г.п. город Нерехта, г. Нерехта,
переулок Тихий, дом № 8

Обозначение характерных точек границ	Координаты, м	
	X	Y
1	254759.64	1192001.75
2	254756.86	1191991.99
3	254760.70	1191990.89
4	254763.48	1192000.65
1	254759.64	1192001.75



Масштаб 1:500

Условные обозначения

	Характерная точка границы ЗОУИТ
	Надписи номеров характерных точек границы ЗОУИТ
	Образуемая граница ЗОУИТ
	Часть границы, сведения ЕГРН о которой позволяют однозначно определить ее положение на местности
	Надписи кадастрового номера земельного участка
	Граница кадастрового квартала
	Ось газопровода
	Обозначение кадастрового квартала

Приложение № 5

к приказу департамента
имущественных и земельных
отношений
Костромской области
от «25» мая 2026 года № 65-од

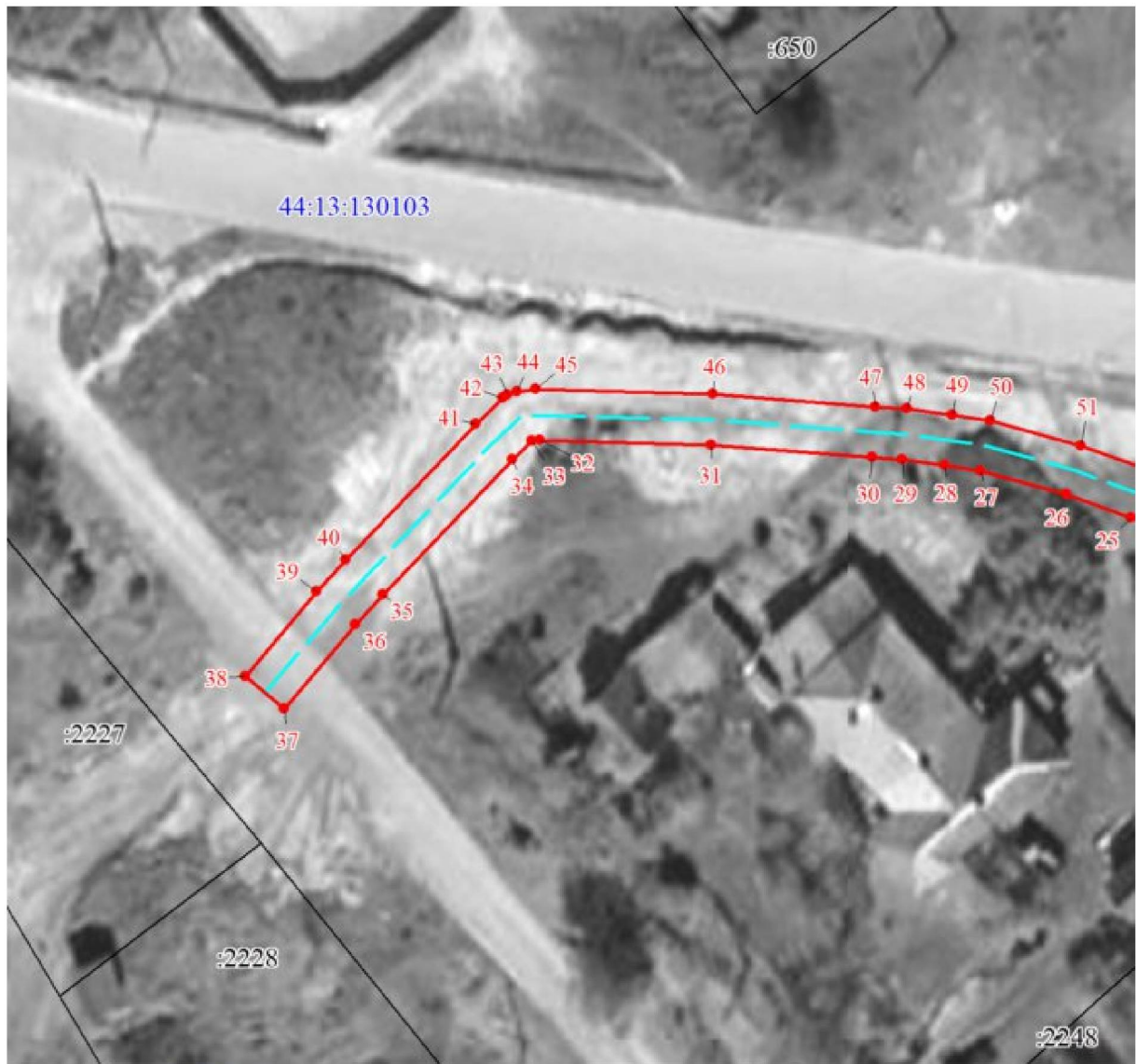
СВЕДЕНИЯ

о границах охранной зоны сооружения трубопроводного транспорта,
имеющего местоположение: Костромская область, Муниципальный район
город Нерехта и Нерехтский район, с.п. Воскресенское, п. Космынино,
ул. Чехова, д. 19

Обозначение характерных точек границ	Координаты, м	
	X	Y
1	2	3
1	269588.77	1203108.68
2	269587.77	1203108.41
3	269587.37	1203108.11
4	269585.12	1203105.90
5	269584.79	1203105.47
6	269584.52	1203104.47
7	269584.56	1203104.07
8	269585.76	1203098.21
9	269585.99	1203097.61
10	269592.38	1203086.79
11	269601.53	1203075.03
12	269622.54	1203048.97
13	269625.94	1203044.86
14	269631.24	1203038.16
15	269637.56	1203031.02
16	269641.15	1203025.61
17	269645.70	1203019.57
18	269650.32	1203013.63
19	269654.37	1203009.09
20	269662.59	1202999.95
21	269665.00	1202996.90
22	269666.86	1202994.09
23	269668.49	1202991.46
24	269669.97	1202988.63
25	269670.68	1202987.01
26	269672.60	1202981.92








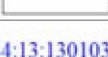
Обозначение характерных точек границ	Координаты, м	
	X	Y
1	2	3
27	269674.53	1202975.21
28	269674.99	1202972.40
29	269675.48	1202969.07
30	269675.67	1202966.69
31	269676.78	1202954.03
32	269677.33	1202940.57
33	269677.26	1202939.92
34	269675.85	1202938.39
35	269665.33	1202928.09
36	269663.01	1202925.90
37	269656.48	1202920.24
38	269659.10	1202917.22
39	269665.66	1202922.91
40	269668.09	1202925.19
41	269678.68	1202935.57
42	269680.65	1202937.69
43	269680.91	1202938.05
44	269681.17	1202938.85
45	269681.32	1202940.31
46	269680.78	1202954.24
47	269679.65	1202967.02
48	269679.46	1202969.45
49	269678.95	1202973.00
50	269678.45	1202975.98
51	269676.42	1202983.10
52	269674.40	1202988.48


1	2	3
53	269673.60	1202990.30
54	269672.00	1202993.38
55	269670.24	1202996.23
56	269668.29	1202999.17
57	269665.69	1203002.48
58	269657.35	1203011.75
59	269653.44	1203016.14
60	269648.89	1203021.99
61	269644.45	1203027.88
62	269640.82	1203033.35
63	269634.34	1203040.68
64	269629.07	1203047.36
65	269625.65	1203051.50
66	269604.68	1203077.50
67	269595.76	1203088.94
68	269589.61	1203099.34
69	269588.70	1203103.81
70	269589.30	1203103.34
71	269591.75	1203106.45
72	269590.22	1203108.06
73	269589.77	1203108.41
1	269588.77	1203108.68



Масштаб 1:500









Условные обозначения

	Характерная точка границы ЗОУИТ
	Надписи номеров характерных точек границы ЗОУИТ
	Образуемая граница ЗОУИТ
	Часть границы, сведения ЕГРН о которой позволяют однозначно определить ее положение на местности
	Надписи кадастрового номера земельного участка
	Граница кадастрового квартала
	Ось газопровода
	Обозначение кадастрового квартала



Масштаб 1:500









Условные обозначения

	Характерная точка границы ЗОУИТ
	Надписи номеров характерных точек границы ЗОУИТ
	Образуемая граница ЗОУИТ
	Часть границы, сведения ЕГРН о которой позволяют однозначно определить ее положение на местности
	Надписи кадастрового номера земельного участка
	Граница кадастрового квартала
	Ось газопровода
	Обозначение кадастрового квартала



Масштаб 1:500

Условные обозначения

	Характерная точка границы ЗОУИТ
	Надписи номеров характерных точек границы ЗОУИТ
	Образуемая граница ЗОУИТ
	Часть границы, сведения ЕГРН о которой позволяют однозначно определить ее положение на местности
	Надписи кадастрового номера земельного участка
	Граница кадастрового квартала
	Ось газопровода
	Обозначение кадастрового квартала

Приложение № 6

к приказу департамента
имущественных и земельных
отношений
Костромской области
от «25» мая 2026 года № 65-од

СВЕДЕНИЯ









о границах охранной зоны сооружения трубопроводного транспорта,
имеющего местоположение: Костромская область, м.р-н Костромской,
с.п. Шунгенское, д. Стрельниково, дом без номера на земельном участке
с кад. № 44:07:142102:1143

Обозначение характерных точек границ	Координаты, м	
	X	Y
1	294147.85	1207635.10
2	294142.45	1207630.32
3	294145.11	1207627.32
4	294150.51	1207632.10
1	294147.85	1207635.10



Масштаб 1:500

Условные обозначения

	Характерная точка границы ЗОУИТ
	Надписи номеров характерных точек границы ЗОУИТ
	Образуемая граница ЗОУИТ
	Часть границы, сведения ЕГРН о которой позволяют однозначно определить ее положение на местности
	Надписи кадастрового номера земельного участка
	Граница кадастрового квартала
	Ось газопровода
	Обозначение кадастрового квартала

Приложение № 7

к приказу департамента
имущественных и земельных
отношений
Костромской области
от «25» мая 2026 года № 65-од

СВЕДЕНИЯ

о границах охранной зоны сооружения трубопроводного транспорта,
имеющего местоположение: Костромская область, м.р-н Судиславский,
г.п. поселок Судиславль, пгт Судиславль, ул. Комсомольская, д. 29









Обозначение характерных точек границ	Координаты, м	
	X	Y
1	303475.93	1259813.94
2	303476.93	1259813.67
3	303477.21	1259813.47
4	303478.73	1259812.20
5	303479.18	1259811.67
6	303479.33	1259811.34
7	303480.80	1259807.20
8	303480.87	1259806.99
9	303483.74	1259794.94
10	303483.75	1259794.90
11	303485.01	1259789.00
12	303485.02	1259788.92
13	303486.49	1259780.44
14	303486.52	1259780.10
15	303486.25	1259779.10
16	303485.52	1259778.37

Обозначение характерных точек границ	Координаты, м	
	X	Y
17	303484.92	1259778.14
18	303431.93	1259767.43
19	303431.13	1259771.35
20	303482.22	1259781.68
21	303481.09	1259788.20
22	303479.84	1259794.04
23	303477.00	1259805.96
24	303475.75	1259809.49
25	303475.41	1259809.77
26	303468.97	1259808.27
27	303468.80	1259808.24
28	303462.69	1259807.37
29	303462.13	1259811.33
30	303468.15	1259812.19
31	303475.48	1259813.89
1	303475.93	1259813.94



Масштаб 1:500

Условные обозначения

	Характерная точка границы ЗОУИТ
	Надписи номеров характерных точек границы ЗОУИТ
	Ось газопровода
	Образуемая граница ЗОУИТ
	Часть границы, сведения ЕГРН о которой позволяют однозначно определить ее положение на местности
	Надписи кадастрового номера земельного участка
	Граница кадастрового квартала
	Обозначение кадастрового квартала

Приложение № 8

к приказу департамента
имущественных и земельных
отношений
Костромской области
от «25» мая 2026 года № 65-од

СВЕДЕНИЯ









о границах охранной зоны сооружения трубопроводного транспорта,
имеющего местоположение: Костромская область, м.р-н Красносельский,
г.п. поселок Красное-на-Волге, пгт Красное-на-Волге, ул. Ленина, д. 41

Обозначение характерных точек границ	Координаты, м	
	X	Y
1	262458.84	1232007.27
2	262455.38	1232009.28
3	262453.52	1232006.12
4	262456.90	1232003.93
1	262458.84	1232007.27



Масштаб 1:500

Условные обозначения

	Характерная точка границы ЗОУИТ
	Надписи номеров характерных точек границы ЗОУИТ
	Ось газопровода
	Образуемая граница ЗОУИТ
	Часть границы, сведения ЕГРН о которой позволяют однозначно определить ее положение на местности
	Надписи кадастрового номера земельного участка
	Граница кадастрового квартала
	Обозначение кадастрового квартала

Приложение № 9

к приказу департамента
имущественных и земельных
отношений
Костромской области
от «25» мая 2026 года № 65-од

СВЕДЕНИЯ









о границах охранной зоны сооружения трубопроводного транспорта,
имеющего местоположение: Российская Федерация, Костромская область,
муниципальный район Костромской, сельское поселение Шунгенское,
деревня Стрельниково, дом без номера на земельном участке
кад. № 44:07:142102:1203

Обозначение характерных точек границ	Координаты, м	
	X	Y
1	294221.09	1208193.11
2	294226.01	1208192.81
3	294225.77	1208188.81
4	294220.76	1208189.12
5	294218.58	1208162.31
6	294218.32	1208161.47
7	294217.59	1208160.74
8	294216.59	1208160.47
9	294216.42	1208160.48
10	294215.38	1208160.57
11	294214.44	1208160.85
12	294214.74	1208164.34
13	294216.94	1208191.40
14	294217.10	1208193.39
1	294221.09	1208193.11



Масштаб 1:500

Условные обозначения

	Характерная точка границы ЗОУИТ
	Надписи номеров характерных точек границы ЗОУИТ
	Ось газопровода
	Образуемая граница ЗОУИТ
	Часть границы, сведения ЕГРН о которой позволяют однозначно определить ее положение на местности
	Надписи кадастрового номера земельного участка
	Граница кадастрового квартала
	Обозначение кадастрового квартала

Приложение № 10

к приказу департамента
имущественных и земельных
отношений
Костромской области
от «25» мая 2026 года № 65-од

СВЕДЕНИЯ

о границах охранной зоны сооружения трубопроводного транспорта,
имеющего местоположение: Костромская область, м.р-н Судиславский,
г.п. поселок Судиславль, пгт Судиславль, ул. Октябрьская, д. 23









Обозначение характерных точек границ	Координаты, м	
	X	Y
1	303411.33	1259872.11
2	303403.21	1259870.74
3	303403.26	1259870.45
4	303403.27	1259870.30
5	303404.10	1259859.66
6	303404.11	1259859.50
7	303403.84	1259858.50
8	303403.67	1259858.25
9	303400.26	1259854.01
10	303393.44	1259844.23
11	303393.29	1259844.04
12	303389.92	1259840.28
13	303389.52	1259839.93
14	303375.65	1259830.90
15	303376.08	1259827.43
16	303376.10	1259827.18
17	303375.83	1259826.18
18	303375.10	1259825.45
19	303374.56	1259825.23
20	303370.21	1259824.16

Обозначение характерных точек границ	Координаты, м	
	X	Y
21	303369.70	1259828.21
22	303371.89	1259828.71
23	303371.53	1259831.64
24	303371.51	1259831.89
25	303371.78	1259832.89
26	303372.42	1259833.57
27	303387.12	1259843.14
28	303390.23	1259846.61
29	303397.02	1259856.35
30	303397.10	1259856.46
31	303400.05	1259860.14
32	303399.29	1259869.91
33	303398.95	1259872.07
34	303398.93	1259872.38
35	303399.20	1259873.38
36	303399.93	1259874.11
37	303400.60	1259874.35
38	303410.67	1259876.05
1	303411.33	1259872.11



Масштаб 1:500

Условные обозначения

	Характерная точка границы ЗОУИТ
	Надписи номеров характерных точек границы ЗОУИТ
	Ось газопровода
	Образуемая граница ЗОУИТ
	Часть границы, сведения ЕГРН о которой позволяют однозначно определить ее положение на местности
	Надписи кадастрового номера земельного участка
	Граница кадастрового квартала
	Обозначение кадастрового квартала

Приложение № 11

к приказу департамента
имущественных и земельных
отношений
Костромской области
от «25» мая 2026 года № 65-од

СВЕДЕНИЯ









о границах охранной зоны сооружения трубопроводного транспорта,
имеющего местоположение: Костромская область, Муниципальный район
город Нерехта и Нерехтский район, г.п. город Нерехта, г. Нерехта,
ул. Нины Родионовой, д. 7

Обозначение характерных точек границ	Координаты, м	
	X	Y
1	254791.01	1191361.01
2	254790.88	1191357.88
3	254786.88	1191358.04
4	254787.01	1191361.17
1	254791.01	1191361.01



Масштаб 1:500

Условные обозначения

	Характерная точка границы ЗОУИТ
	Надписи номеров характерных точек границы ЗОУИТ
	Ось газопровода
	Образуемая граница ЗОУИТ
	Часть границы, сведения ЕГРН о которой позволяют однозначно определить ее положение на местности
	Надписи кадастрового номера земельного участка
	Граница кадастрового квартала
	Обозначение кадастрового квартала

Приложение № 12

к приказу департамента
имущественных и земельных
отношений
Костромской области
от «25» мая 2026 года № 65-од

СВЕДЕНИЯ









о границах охранной зоны сооружения трубопроводного транспорта,
имеющего местоположение: Костромская область, г.о. город Галич,
г. Галич, ул. Касаткиной, д. 16

Обозначение характерных точек границ	Координаты, м	
	X	Y
1	357715.05	1297062.99
2	357702.43	1297060.53
3	357701.67	1297064.45
4	357714.29	1297066.91
1	357715.05	1297062.99



Масштаб 1:500

Условные обозначения

	Характерная точка границы ЗОУИТ
	Надписи номеров характерных точек границы ЗОУИТ
	Ось газопровода
	Образуемая граница ЗОУИТ
	Часть границы, сведения ЕГРН о которой позволяют однозначно определить ее положение и местности
	Надписи кадастрового номера земельного участка
	Граница кадастрового квартала
	Обозначение кадастрового квартала

Приложение № 13

к приказу департамента
имущественных и земельных
отношений
Костромской области
от «25» мая 2026 года № 65-од

СВЕДЕНИЯ









о границах охранной зоны сооружения трубопроводного транспорта,
имеющего местоположение: Костромская область, г.о. город Кострома,
г. Кострома, снт Огонек

Обозначение характерных точек границ	Координаты, м	
	X	Y
1	295781.14	1215873.13
2	295770.93	1215871.25
3	295766.99	1215870.52
4	295766.27	1215874.46
5	295770.21	1215875.19
6	295770.21	1215875.19
7	295780.42	1215877.07
1	295781.14	1215873.13



Масштаб 1:500

Условные обозначения

	Характерная точка границы ЗОУИТ
	Надписи номеров характерных точек границы ЗОУИТ
	Ось газопровода
	Образуемая граница ЗОУИТ
	Часть границы, сведения ЕГРН о которой позволяют однозначно определить ее положение на местности
	Надписи кадастрового номера земельного участка
	Граница кадастрового квартала
	Обозначение кадастрового квартала