



ПРАВИТЕЛЬСТВО КУРГАНСКОЙ ОБЛАСТИ

## ПОСТАНОВЛЕНИЕ

от 4 июня 2026 года № 146  
г. Курган

### Об утверждении границ территорий и предмета охраны объектов культурного наследия

В соответствии со статьями 3<sup>1</sup>, 5<sup>1</sup>, 9<sup>1</sup>, 33 Федерального закона от 25 июня 2002 года № 73-ФЗ «Об объектах культурного наследия (памятниках истории и культуры) народов Российской Федерации», приказом Министерства культуры Российской Федерации от 4 июня 2015 года № 1745 «Об утверждении требований к составлению проектов границ территорий объектов культурного наследия», Законом Курганской области от 3 марта 2004 года № 386 «О государственной охране объектов культурного наследия (памятников истории и культуры), находящихся на территории Курганской области» Правительство Курганской области ПОСТАНОВЛЯЕТ:

1. Утвердить границы территории объекта культурного наследия федерального значения «д.Баитово селение–III» согласно приложению 1 к настоящему постановлению.

2. Утвердить режим использования территории объекта культурного наследия федерального значения «д.Баитово селение–III» согласно приложению 2 к настоящему постановлению.

3. Утвердить предмет охраны объекта культурного наследия федерального значения «д.Баитово селение–III» согласно приложению 3 к настоящему постановлению.

4. Утвердить границы территории объекта культурного наследия федерального значения «Селище Баитово–I» согласно приложению 4 к настоящему постановлению.

5. Утвердить режим использования территории объекта культурного наследия федерального значения «Селище Баитово–I» согласно приложению 5 к настоящему постановлению.

6. Утвердить предмет охраны объекта культурного наследия федерального значения «Селище Баитово–I» согласно приложению 6 к настоящему постановлению.

7. Утвердить границы территории объекта культурного наследия

федерального значения «Комплекс памятников» согласно приложению 7 к настоящему постановлению.

8. Утвердить режим использования территории объекта культурного наследия федерального значения «Комплекс памятников» согласно приложению 8 к настоящему постановлению.

9. Утвердить предмет охраны объекта культурного наследия федерального значения «Комплекс памятников» согласно приложению 9 к настоящему постановлению.

10. Утвердить границы территории объекта культурного наследия федерального значения «Воробьевское городище», входящего в состав объекта культурного наследия федерального значения «Комплекс памятников», согласно приложению 10 к настоящему постановлению.

11. Утвердить режим использования территории объекта культурного наследия федерального значения «Воробьевское городище», входящего в состав объекта культурного наследия федерального значения «Комплекс памятников», согласно приложению 11 к настоящему постановлению.

12. Утвердить предмет охраны объекта культурного наследия федерального значения «Воробьевское городище», входящего в состав объекта культурного наследия федерального значения «Комплекс памятников», согласно приложению 12 к настоящему постановлению.

13. Утвердить границы территории объекта культурного наследия федерального значения «Воробьевское селище», входящего в состав объекта культурного наследия федерального значения «Комплекс памятников», согласно приложению 13 к настоящему постановлению.

14. Утвердить режим использования территории объекта культурного наследия федерального значения «Воробьевское селище», входящего в состав объекта культурного наследия федерального значения «Комплекс памятников», согласно приложению 14 к настоящему постановлению.

15. Утвердить предмет охраны объекта культурного наследия федерального значения «Воробьевское селище», входящего в состав объекта культурного наследия федерального значения «Комплекс памятников», согласно приложению 15 к настоящему постановлению.

16. Опубликовать настоящее постановление в установленном порядке.

17. Контроль за выполнением настоящего постановления возложить на Вице-Губернатора Курганской области - руководителя Аппарата Губернатора Курганской области.

Вице-Губернатор Курганской области -  
руководитель Аппарата Губернатора  
Курганской области

А.И. Алексеев

Приложение 1 к постановлению  
Правительства Курганской области  
от 4 июля 2026 года № 146  
«Об утверждении границ территорий  
и предмета охраны объектов  
культурного наследия»

### Границы территории объекта культурного наследия федерального значения «д.Баитово селение–III»

1. Границами территории объекта культурного наследия федерального значения «д.Баитово селение–III» (далее — объект культурного наследия), расположенного согласно данным единого государственного реестра объектов культурного наследия (памятников истории и культуры) народов Российской Федерации по адресу: Курганская область, Белозерский район, Боровской сельский совет, в 4,3 км севернее ориентира нежилое здание школы (адрес ориентира: Курганская область, Белозерский район, с. Боровское, ул. Школьная, 2), в 0,7 км юго–западнее оз. Кривое, в 4,3 км юго–западнее д. Дианово, являются линии, последовательно соединяющие точки 1–14.

2. Графическое описание границ территории объекта культурного наследия приведено в плане границ территории объекта культурного наследия в приложении к границам территории объекта культурного наследия.

3. Координаты характерных точек границ территории объекта культурного наследия приведены в таблице.

Таблица. Координаты характерных точек границ территории  
объекта культурного наследия

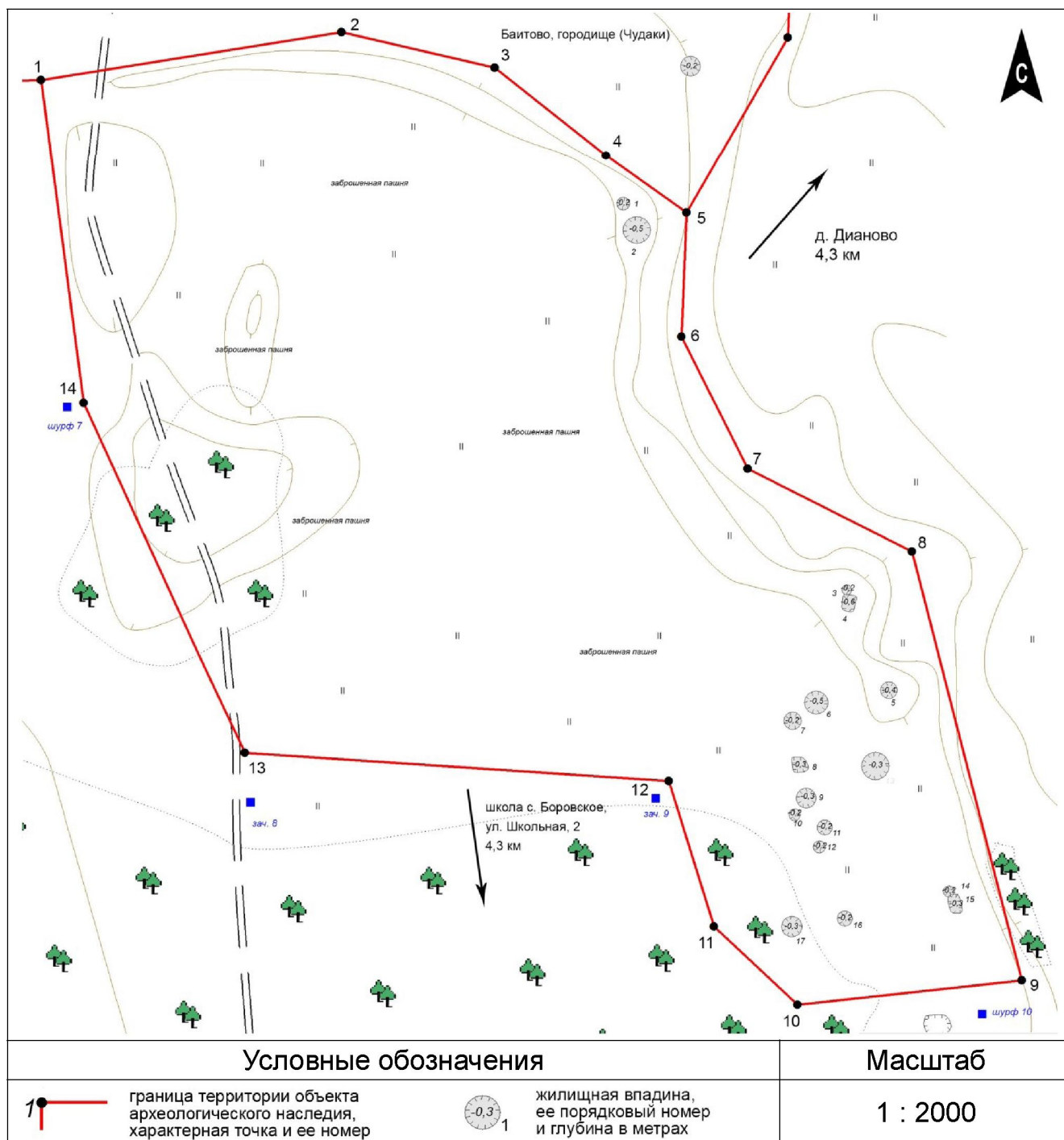
Раздел 1					
Сведения об объекте					
№ п/п	Характеристики объекта			Описание характеристик	
1	2			3	
1	Местоположение объекта			Курганская область, Белозерский МО	
2	Площадь объекта +/- величина погрешности определения площади (P +/- Дельта P)			-	
3	Иные характеристики объекта			-	
Раздел 2					
Сведения о местоположении границ объекта					
1. Система координат МСК-45, зона 2					
2. Сведения о характерных точках границ объекта					
Обозначение характерных точек границ	Координаты, м		Метод определения координат характерной точки	Средняя квадратическая погрешность положения характерной точки (Mt), м	Описание обозначения точки на местности (при наличии)
	X	Y			
1	2	3	4	5	6

1	2	3	4	5	6
1	483223.264	2406621.091	метод спутниковых геодезических измерений (определений)	0.10	-
2	483241.385	2406719.351	метод спутниковых геодезических измерений (определений)	0.10	-
3	483230.933	2406769.932	метод спутниковых геодезических измерений (определений)	0.10	-
4	483203.000	2406807.156	метод спутниковых геодезических измерений (определений)	0.10	-
5	483184.837	2406834.050	метод спутниковых геодезических измерений (определений)	0.10	-
6	483144.056	2406833.488	метод спутниковых геодезических измерений (определений)	0.10	-
7	483101.285	2406856.225	метод спутниковых геодезических измерений (определений)	0.10	-
8	483075.564	2406910.882	метод спутниковых геодезических измерений (определений)	0.10	-
9	482935.741	2406950.302	метод спутниковых геодезических измерений (определений)	0.10	-
10	482925.915	2406876.964	метод спутниковых геодезических измерений (определений)	0.10	-
11	482950.953	2406848.833	метод спутниковых геодезических измерений (определений)	0.10	-
12	482998.232	2406832.816	метод спутниковых геодезических измерений (определений)	0.10	-
13	483004.048	2406693.412	метод спутниковых геодезических измерений (определений)	0.10	-

1	2	3	4	5	6
14	483117.520	2406637.727	метод спутниковых геодезических измерений (определений)	0.10	-
1	483223.264	2406621.091	метод спутниковых геодезических измерений (определений)	0.10	-

Приложение к границам территории  
объекта культурного наследия  
федерального значения «д.Баитово  
селение–III»

План границ территории объекта культурного наследия  
федерального значения «д.Баитово селение–III»



Приложение 2 к постановлению  
Правительства Курганской области  
от 4 июня 2026 года № 146  
«Об утверждении границ территорий  
и предмета охраны объектов  
культурного наследия»

**Режим использования территории объекта культурного наследия  
федерального значения «д.Баитово селение–III»**

Режим использования территории объекта культурного наследия федерального значения «д.Баитово селение–III» (далее — объект культурного наследия):

- 1) в границах территории объекта культурного наследия разрешается:
  - проведение археологических полевых работ в порядке, установленном законодательством Российской Федерации;
  - проведение строительных, мелиоративных, хозяйственных работ, предусмотренных статьей 25 Лесного кодекса Российской Федерации работ по использованию лесов и иных работ при условии обеспечения сохранности объекта культурного наследия;
  - проведение работ по сохранению природной среды объекта культурного наследия;
  - проведение работ по обеспечению доступа к объекту культурного наследия;
- 2) в границах территории объекта культурного наследия запрещается поиск и изъятие археологических предметов из мест залегания без получения разрешения (открытого листа), подтверждающего право на проведение археологических полевых работ.

Приложение 3 к постановлению  
Правительства Курганской области  
от 4 июля 2026 года № 146  
«Об утверждении границ территорий  
и предмета охраны объектов  
культурного наследия»

**Предмет охраны объекта культурного наследия  
федерального значения «д.Баитово селение–III»**

Предметом охраны объекта культурного наследия федерального значения «д.Баитово селение–III» (далее — объект культурного наследия) являются:

1) культурный слой — слой в земле в границах территории объекта культурного наследия, содержащий следы существования человека, время возникновения которых превышает сто лет, включающий в том числе, археологические предметы;

2) полностью или частично скрытые в земле остатки и (или) фрагменты сооружений оборонительного, жилого (включая западины от жилищ-полуземлянок), производственного, хозяйственного, ритуального назначения, время возникновения которых превышает сто лет;

3) археологические предметы — движимые вещи (в целом виде либо во фрагментах), время возникновения которых превышает сто лет, основным или одним из основных источников информации о которых независимо от обстоятельств их обнаружения (на поверхности либо частично или полностью сокрытыми в культурном слое) являются археологические раскопки или находки, в том числе предметы, изготовленные из глины, камня, дерева, кости, стекла, металлов и иных материалов, предметы быта, вооружения, орудия и отходы производств, украшения, предметы религиозных культов, а также антропологические и остеологические находки (костные останки человека и животных).

Приложение 4 к постановлению  
Правительства Курганской области  
от 4 июня 2026 года № 146  
«Об утверждении границ территорий  
и предмета охраны объектов  
культурного наследия»

### Границы территории объекта культурного наследия федерального значения «Селище Баитово–I»

1. Границами территории объекта культурного наследия федерального значения «Селище Баитово–I» (далее — объект культурного наследия), расположенного согласно данным единого государственного реестра объектов культурного наследия (памятников истории и культуры) народов Российской Федерации по адресу: Курганская область, Белозерский район, Боровской сельский совет, в 4,6 км севернее ориентира нежилое здание школы (адрес ориентира: Курганская область, Белозерский район, с. Боровское, ул. Школьная, 2), на западном берегу оз. Кривое, в 3,8 км юго–западнее д. Дианово, являются линии, последовательно соединяющие точки 1–8.

2. Графическое описание границ территории объекта культурного наследия приведено в плане границ территории объекта культурного наследия в приложении к границам территории объекта культурного наследия.

3. Координаты характерных точек границ территории объекта культурного наследия приведены в таблице.

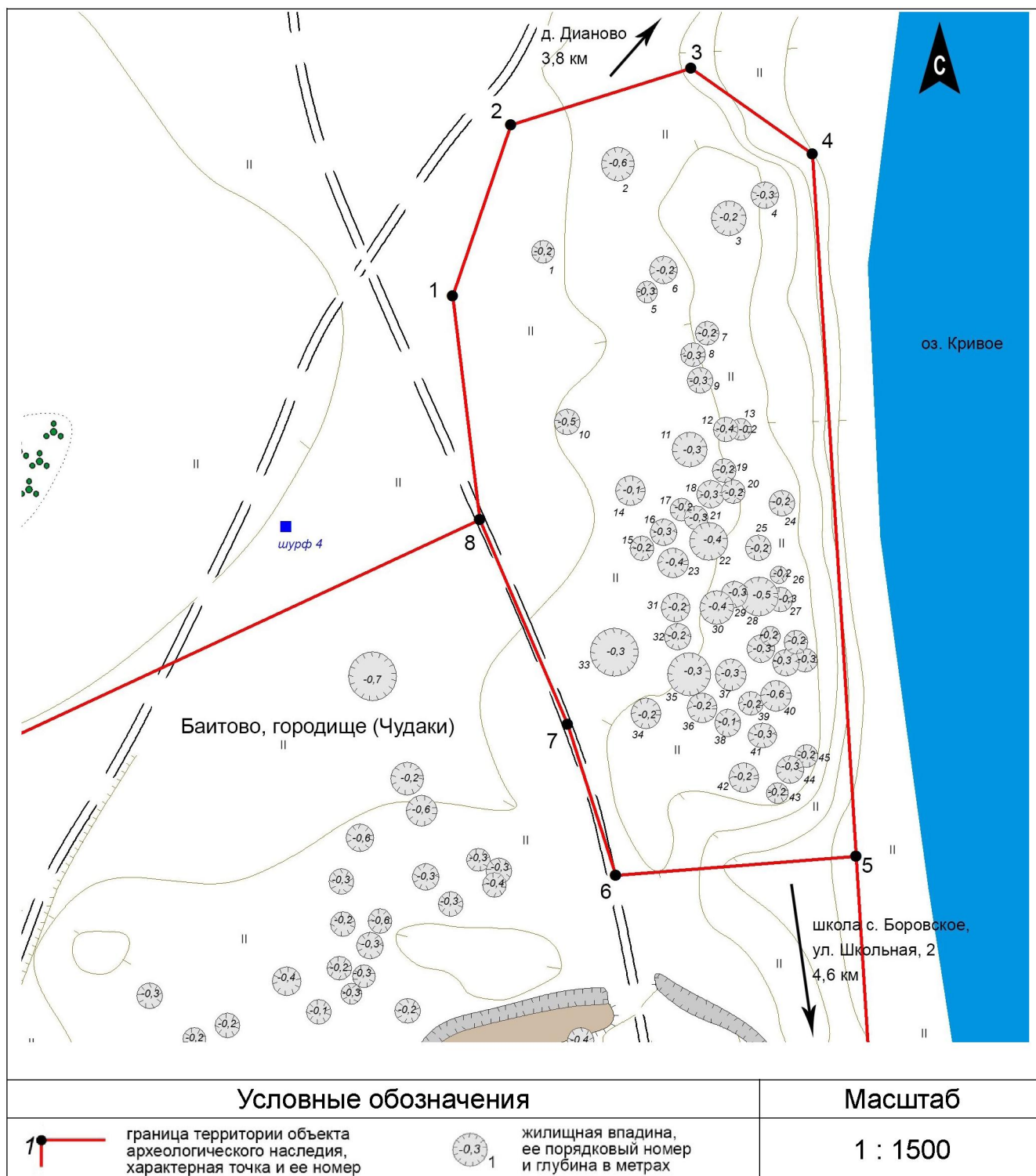
Таблица. Координаты характерных точек границ территории  
объекта культурного наследия

Раздел 1					
Сведения об объекте					
№ п/п	Характеристики объекта		Описание характеристик		
1	2		3		
1	Местоположение объекта		Курганская область, Белозерский МО		
2	Площадь объекта +/- величина погрешности определения площади (P +/- Дельта P)		-		
3	Иные характеристики объекта		-		
Раздел 2					
Сведения о местоположении границ объекта					
1. Система координат МСК-45, зона 2					
2. Сведения о характерных точках границ объекта					
Обозначение характерных точек границ	Координаты, м		Метод определения координат характерной точки	Средняя квадратическая погрешность положения характерной точки (Mt), м	Описание обозначения точки на местности (при наличии)
	X	Y			
1	2	3	4	5	6

1	2	3	4	5	6
1	483698.722	2406568.928	метод спутниковых геодезических измерений (определений)	0.10	-
2	483755.215	2406560.648	метод спутниковых геодезических измерений (определений)	0.10	-
3	483798.882	2406574.364	метод спутниковых геодезических измерений (определений)	0.10	-
4	483814.361	2406619.539	метод спутниковых геодезических измерений (определений)	0.10	-
5	483793.407	2406650.758	метод спутниковых геодезических измерений (определений)	0.10	-
6	483615.901	2406666.213	метод спутниковых геодезических измерений (определений)	0.10	-
7	483609.620	2406605.520	метод спутниковых геодезических измерений (определений)	0.10	-
8	483647.503	2406592.370	метод спутниковых геодезических измерений (определений)	0.10	-
1	483698.722	2406568.928	метод спутниковых геодезических измерений (определений)	0.10	-

Приложение к границам территории  
объекта культурного наследия  
федерального значения  
«Селище Баитово–I»

План границ территории объекта культурного наследия  
федерального значения «Селище Баитово–I»



Приложение 5 к постановлению  
Правительства Курганской области  
от 4 июля 2026 года № 146  
«Об утверждении границ территорий  
и предмета охраны объектов  
культурного наследия»

### **Режим использования территории объекта культурного наследия федерального значения «Селище Байтово–I»**

Режим использования территории объекта культурного наследия федерального значения «Селище Байтово–I» (далее — объект культурного наследия):

- 1) в границах территории объекта культурного наследия разрешается:
  - проведение археологических полевых работ в порядке, установленном законодательством Российской Федерации;
  - проведение строительных, мелиоративных, хозяйственных работ, предусмотренных статьей 25 Лесного кодекса Российской Федерации работ по использованию лесов и иных работ при условии обеспечения сохранности объекта культурного наследия;
  - проведение работ по сохранению природной среды объекта культурного наследия;
  - проведение работ по обеспечению доступа к объекту культурного наследия;
- 2) в границах территории объекта культурного наследия запрещается поиск и изъятие археологических предметов из мест залегания без получения разрешения (открытого листа), подтверждающего право на проведение археологических полевых работ.

Приложение 6 к постановлению  
Правительства Курганской области  
от 4 июня 2026 года № 146  
«Об утверждении границ территорий и  
предмета охраны объектов  
культурного наследия»

**Предмет охраны объекта культурного наследия  
федерального значения «Селище Баитово–I»**

Предметом охраны объекта культурного наследия федерального значения «Селище Баитово–I» (далее — объект культурного наследия) являются:

1) культурный слой — слой в земле в границах территории объекта культурного наследия, содержащий следы существования человека, время возникновения которых превышает сто лет, включающий в том числе археологические предметы;

2) полностью или частично скрытые в земле остатки и (или) фрагменты сооружений оборонительного, жилого (включая западины от жилищ-полуземлянок), производственного, хозяйственного, ритуального назначения, время возникновения которых превышает сто лет;

3) археологические предметы — движимые вещи (в целом виде либо во фрагментах), время возникновения которых превышает сто лет, основным или одним из основных источников информации о которых независимо от обстоятельств их обнаружения (на поверхности либо частично или полностью сокрытыми в культурном слое) являются археологические раскопки или находки, в том числе предметы, изготовленные из глины, камня, дерева, кости, стекла, металлов и иных материалов, предметы быта, вооружения, орудия и отходы производств, украшения, предметы религиозных культов, а также антропологические и остеологические находки (костные останки человека и животных).

Приложение 7 к постановлению  
Правительства Курганской области  
от 4 июня 2026 года № 146  
«Об утверждении границ территорий  
и предмета охраны объектов  
культурного наследия»

### Границы территории объекта культурного наследия федерального значения «Комплекс памятников»

1. Границами территории объекта культурного наследия федерального значения «Комплекс памятников» (далее — объект культурного наследия), расположенного согласно данным единого государственного реестра объектов культурного наследия (памятников истории и культуры) народов Российской Федерации по адресу: Курганская область, Шадринский район, Мыльниковский сельский совет, в 5,6 км северо-западнее ориентира нежилое здание школы (адрес ориентира: Курганская область, Шадринский район, с. Мыльниково, ул. Набережная, 23а), в 0,85 км юго-западнее б/о «Алые паруса», являются линии, последовательно соединяющие точки 1–33.

2. Графическое описание границ территории объекта культурного наследия приведено в плане границ территории объекта культурного наследия в приложении к границам территории объекта культурного наследия.

3. Координаты характерных точек границ территории объекта культурного наследия приведены в таблице.

Таблица. Координаты характерных точек границ территории  
объекта культурного наследия

Раздел 1					
Сведения об объекте					
№ п/п	Характеристики объекта			Описание характеристик	
1	2			3	
1	Местоположение объекта			Курганская область, Шадринский МО	
2	Площадь объекта +/- величина погрешности определения площади (P +/- Дельта P)			-	
3	Иные характеристики объекта			-	
Раздел 2					
Сведения о местоположении границ объекта					
1. Система координат МСК-45, зона 2					
2. Сведения о характерных точках границ объекта					
Обозначение характерных точек границ	Координаты, м		Метод определения координат характерной точки	Средняя квадратическая погрешность положения характерной точки (Mt), м	Описание обозначения точки на местности (при наличии)
	X	Y			
1	2	3	4	5	6

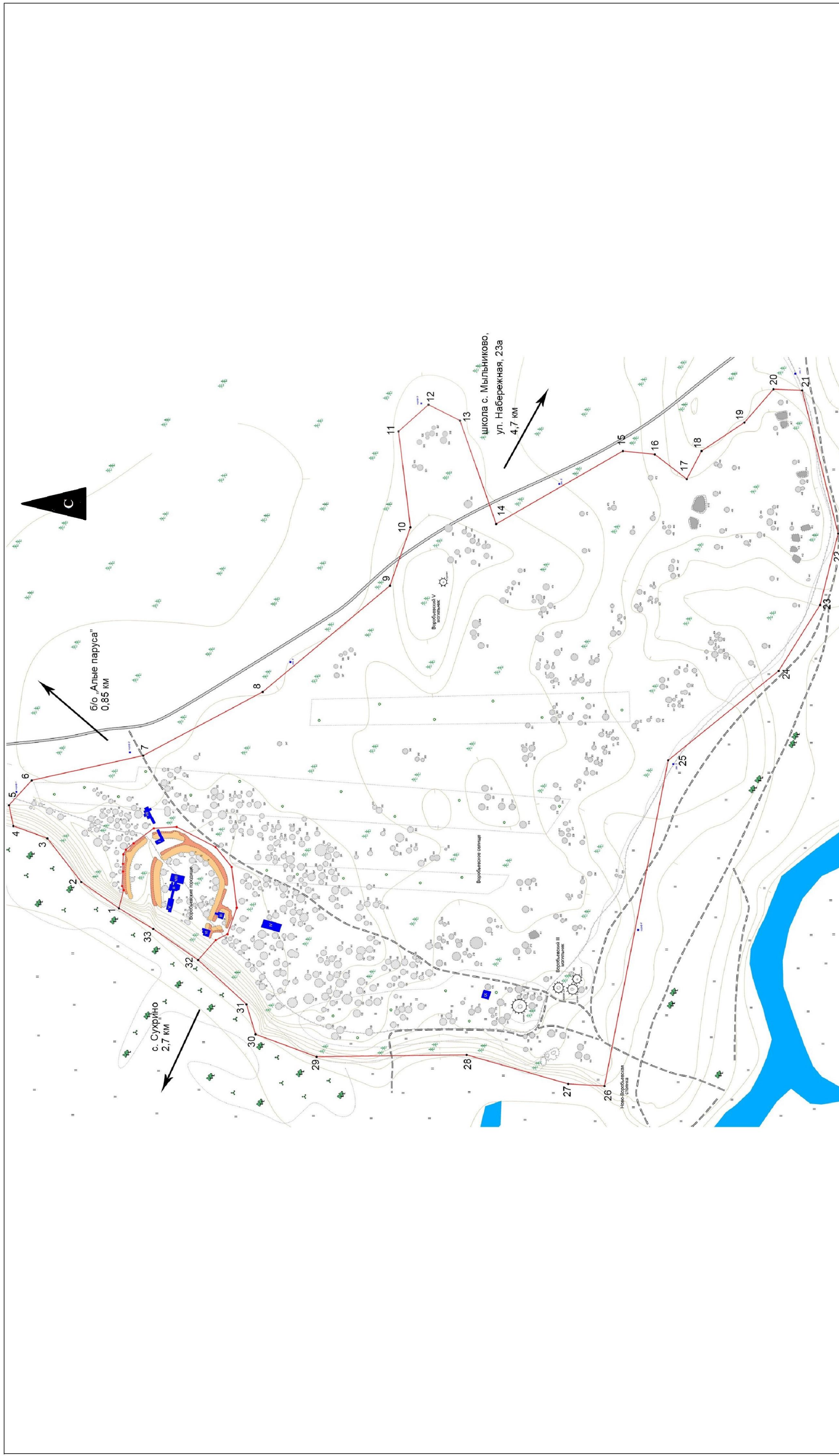
1	2	3	4	5	6
1	513210.997	2262723.753	метод спутниковых геодезических измерений (определений)	0.10	-
2	513252.601	2262754.031	метод спутниковых геодезических измерений (определений)	0.10	-
3	513289.695	2262803.549	метод спутниковых геодезических измерений (определений)	0.10	-
4	513327.429	2262817.933	метод спутниковых геодезических измерений (определений)	0.10	-
5	513332.012	2262841.544	метод спутниковых геодезических измерений (определений)	0.10	-
6	513306.606	2262869.373	метод спутниковых геодезических измерений (определений)	0.10	-
7	513182.551	2262896.285	метод спутниковых геодезических измерений (определений)	0.10	-
8	513049.098	2262967.154	метод спутниковых геодезических измерений (определений)	0.10	-
9	512906.768	2263086.031	метод спутниковых геодезических измерений (определений)	0.10	-
10	512883.484	2263152.011	метод спутниковых геодезических измерений (определений)	0.10	-
11	512895.690	2263260.593	метод спутниковых геодезических измерений (определений)	0.10	-
12	512862.141	2263290.472	метод спутниковых геодезических измерений (определений)	0.10	-
13	512827.334	2263272.198	метод спутниковых геодезических измерений (определений)	0.10	-
14	512788.145	2263154.860	метод спутниковых геодезических измерений (определений)	0.10	-

1	2	3	4	5	6
15	512646.699	2263236.249	метод спутниковых геодезических измерений (определений)	0.10	-
16	512611.213	2263232.212	метод спутниковых геодезических измерений (определений)	0.10	-
17	512575.936	2263203.917	метод спутниковых геодезических измерений (определений)	0.10	-
18	512559.296	2263235.499	метод спутниковых геодезических измерений (определений)	0.10	-
19	512511.476	2263267.373	метод спутниковых геодезических измерений (определений)	0.10	-
20	512478.864	2263304.790	метод спутниковых геодезических измерений (определений)	0.10	-
21	512447.032	2263303.211	метод спутниковых геодезических измерений (определений)	0.10	-
22	512408.340	2263140.892	метод спутниковых геодезических измерений (определений)	0.10	-
23	512429.078	2263060.202	метод спутниковых геодезических измерений (определений)	0.10	-
24	512475.706	2262986.019	метод спутниковых геодезических измерений (определений)	0.10	-
25	512599.391	2262885.944	метод спутниковых геодезических измерений (определений)	0.10	-
26	512673.303	2262518.030	метод спутниковых геодезических измерений (определений)	0.10	-
27	512713.700	2262520.685	метод спутниковых геодезических измерений (определений)	0.10	-
28	512826.201	2262554.512	метод спутниковых геодезических измерений (определений)	0.10	-

1	2	3	4	5	6
29	512992.898	2262553.855	метод спутниковых геодезических измерений (определений)	0.10	-
30	513060.482	2262579.885	метод спутниковых геодезических измерений (определений)	0.10	-
31	513070.207	2262613.805	метод спутниковых геодезических измерений (определений)	0.10	-
32	513123.435	2262664.525	метод спутниковых геодезических измерений (определений)	0.10	-
33	513173.121	2262700.099	метод спутниковых геодезических измерений (определений)	0.10	-
1	513210.997	2262723.753	метод спутниковых геодезических измерений (определений)	0.10	-

Приложение к границам территории объекта культурного наследия федерального значения «Комплекс памятников»

План границ территории объекта культурного наследия федерального значения «Комплекс памятников»



Условные обозначения

- граница территории объекта археологического наследия, Характерная точка и ее номер
- жилище полуподземное / наземное
- курганный насыпь

Масштаб

1 : 4000

Приложение 8 к постановлению  
Правительства Курганской области  
от 4 июня 2026 года № 146  
«Об утверждении границ территорий  
и предмета охраны объектов  
культурного наследия»

**Режим использования территории объекта культурного наследия  
федерального значения «Комплекс памятников»**

Режим использования территории объекта культурного наследия федерального значения «Комплекс памятников» (далее — объект культурного наследия):

- 1) в границах территории объекта культурного наследия разрешается:
  - проведение археологических полевых работ в порядке, установленном законодательством Российской Федерации;
  - проведение строительных, мелиоративных, хозяйственных работ, предусмотренных статьей 25 Лесного кодекса Российской Федерации работ по использованию лесов и иных работ при условии обеспечения сохранности объекта культурного наследия;
  - проведение работ по сохранению природной среды объекта культурного наследия;
  - проведение работ по обеспечению доступа к объекту культурного наследия;
- 2) в границах территории объекта культурного наследия запрещается поиск и изъятие археологических предметов из мест залегания без получения разрешения (открытого листа), подтверждающего право на проведение археологических полевых работ.

Приложение 9 к постановлению  
Правительства Курганской области  
от 4 июня 2026 года № 146  
«Об утверждении границ территорий  
и предмета охраны объектов  
культурного наследия»

**Предмет охраны объекта культурного наследия  
федерального значения «Комплекс памятников»**

Предметом охраны объекта культурного наследия федерального значения «Комплекс памятников» (далее — объект культурного наследия) являются:

1) культурный слой — слой в земле в границах территории объекта культурного наследия, содержащий следы существования человека, время возникновения которых превышает сто лет, включающий в том числе археологические предметы;

2) полностью или частично скрытые в земле остатки и (или) фрагменты сооружений оборонительного (включая земляные валы, рвы, эскарпы), жилого (включая западины от жилищ-полуземлянок и площадки наземных жилищ), производственного, хозяйственного, ритуального (включая курганные насыпи) назначения, время возникновения которых превышает сто лет ;

3) археологические предметы — движимые вещи (в целом виде либо во фрагментах), время возникновения которых превышает сто лет, основным или одним из основных источников информации о которых независимо от обстоятельств их обнаружения (на поверхности либо частично или полностью сокрытыми в культурном слое) являются археологические раскопки или находки, в том числе предметы, изготовленные из глины, камня, дерева, кости, стекла, металлов и иных материалов, предметы быта, вооружения, орудия и отходы производств, украшения, предметы религиозных культов, а также антропологические и остеологические находки (костные останки человека и животных).

Приложение 10 к постановлению  
Правительства Курганской области  
от 4 июня 2026 года № 146  
«Об утверждении границ территорий  
и предмета охраны объектов  
культурного наследия»

**Границы территории объекта культурного наследия  
федерального значения «Воробьевское городище»,  
входящего в состав объекта культурного наследия  
федерального значения «Комплекс памятников»**

1. Границами территории объекта культурного наследия федерального значения «Воробьевское городище» (далее — объект культурного наследия), расположенного согласно данным единого государственного реестра объектов культурного наследия (памятников истории и культуры) народов Российской Федерации по адресу: Курганская область, Шадринский район, Мыльниковский сельский совет, в 5,6 км северо-западнее ориентира нежилое здание школы (адрес ориентира: Курганская область, Шадринский район, с. Мыльниково, ул. Набережная, 23а), в 1 км юго-западнее б/о «Алые паруса», входящего в состав объекта культурного наследия федерального значения «Комплекс памятников», являются линии, последовательно соединяющие точки 1–17.

2. Графическое описание границ территории объекта культурного наследия приведено в плане границ территории объекта культурного наследия в приложении к границам территории объекта культурного наследия.

3. Координаты характерных точек границ территории объекта культурного наследия приведены в таблице.

**Таблица. Координаты характерных точек границ территории  
объекта культурного наследия**

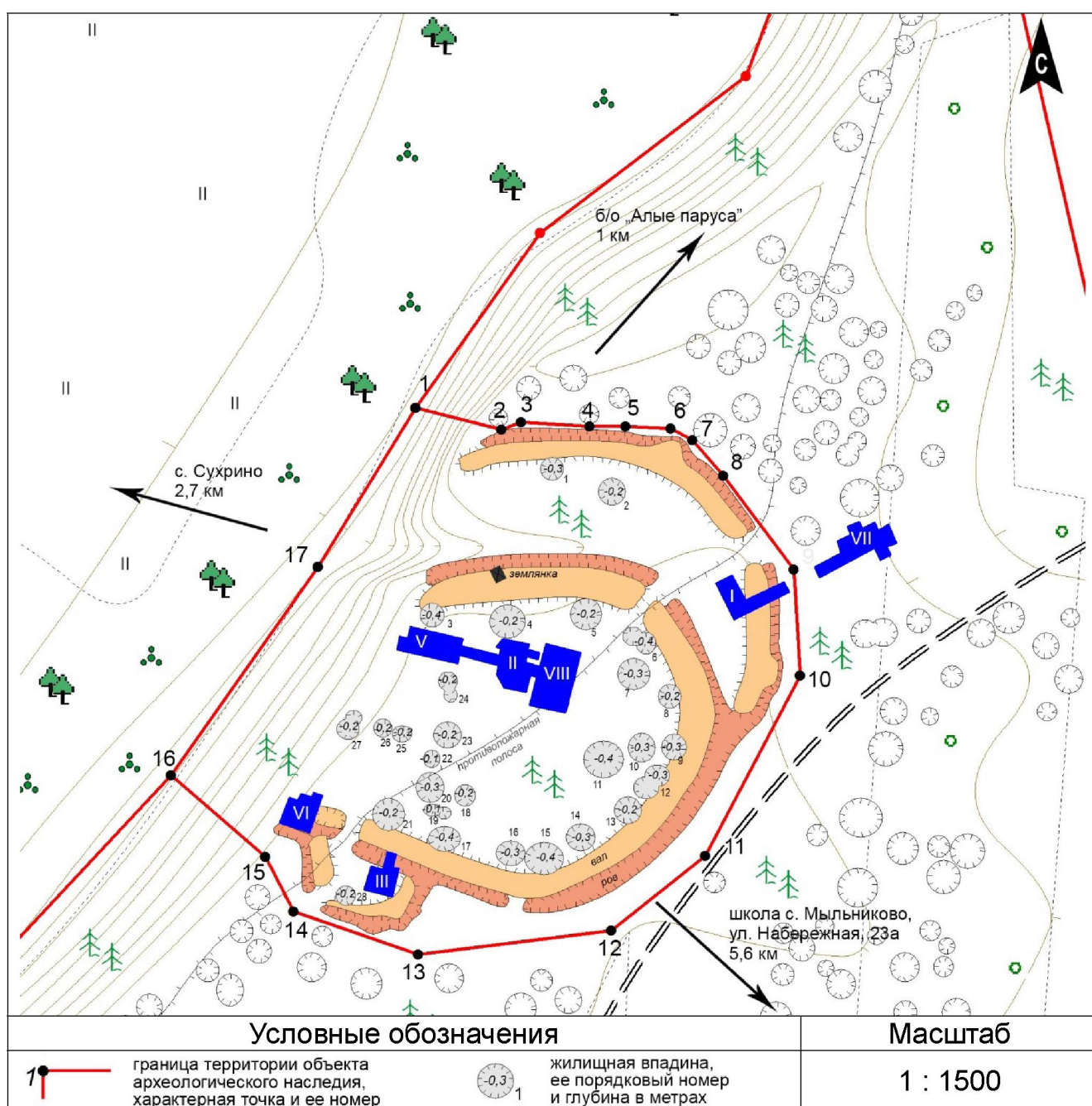
Раздел 1					
Сведения об объекте					
№ п/п	Характеристики объекта			Описание характеристик	
1	2			3	
1	Местоположение объекта			Курганская область, Шадринский МО	
2	Площадь объекта +/- величина погрешности определения площади (P +/- Дельта P)			-	
3	Иные характеристики объекта			-	
Раздел 2					
Сведения о местоположении границ объекта					
1. Система координат МСК-45, зона 2					
2. Сведения о характерных точках границ объекта					
Обозначение характерных точек границ	Координаты. м		Метод определения координат характерной точки	Средняя квадратическая погрешность положения характерной точки (Mt). м	Описание обозначения точки на местности (при наличии)
	X	Y			
1.	2	3	4	5	6

1	2	3	4	5	6
1	513210.997	2262723.753	метод спутниковых геодезических измерений (определений)	0.10	-
2	513205.584	2262744.355	метод спутниковых геодезических измерений (определений)	0.10	-
3	513207.325	2262749.034	метод спутниковых геодезических измерений (определений)	0.10	-
4	513206.181	2262765.382	метод спутниковых геодезических измерений (определений)	0.10	-
5	513206.106	2262774.026	метод спутниковых геодезических измерений (определений)	0.10	-
6	513205.455	2262784.843	метод спутниковых геодезических измерений (определений)	0.10	-
7	513202.626	2262789.981	метод спутниковых геодезических измерений (определений)	0.10	-
8	513193.989	2262797.307	метод спутниковых геодезических измерений (определений)	0.10	-
9	513171.463	2262813.904	метод спутниковых геодезических измерений (определений)	0.10	-
10	513146.063	2262815.300	метод спутниковых геодезических измерений (определений)	0.10	-

1	2	3	4	5	6
11	513103.061	2262792.101	метод спутниковых геодезических измерений (определений)	0.10	-
12	513085.330	2262769.493	метод спутниковых геодезических измерений (определений)	0.10	-
13	513080.054	2262723.235	метод спутниковых геодезических измерений (определений)	0.10	-
14	513090.558	2262693.471	метод спутниковых геодезических измерений (определений)	0.10	-
15	513103.754	2262686.931	метод спутниковых геодезических измерений (определений)	0.10	-
16	513123.435	2262664.525	метод спутниковых геодезических измерений (определений)	0.10	-
17	513173.121	2262700.099	метод спутниковых геодезических измерений (определений)	0.10	-
1	513210.997	2262723.753	метод спутниковых геодезических измерений (определений)	0.10	-

Приложение к границам территории  
объекта культурного наследия  
федерального значения  
«Воробьевское городище»,  
входящего в состав объекта  
культурного наследия федерального  
значения «Комплекс памятников»

**План границ территории объекта культурного наследия  
федерального значения «Воробьевское городище»,  
входящего в состав объекта культурного наследия  
федерального значения «Комплекс памятников»**



Приложение 11 к постановлению  
Правительства Курганской области  
от 4 июня 2026 года № 146  
«Об утверждении границ территорий  
и предмета охраны объектов  
культурного наследия»

**Режим использования территории объекта культурного наследия  
федерального значения «Воробьевское городище», входящего в состав  
объекта культурного наследия федерального значения  
«Комплекс памятников»**

Режим использования территории объекта культурного наследия федерального значения «Воробьевское городище» (далее — объект культурного наследия), входящего в состав объекта культурного наследия федерального значения «Комплекс памятников»:

- 1) в границах территории объекта культурного наследия разрешается:
  - проведение археологических полевых работ в порядке, установленном законодательством Российской Федерации;
  - проведение строительных, мелиоративных, хозяйственных работ, предусмотренных статьей 25 Лесного кодекса Российской Федерации работ по использованию лесов и иных работ при условии обеспечения сохранности объекта культурного наследия;
  - проведение работ по сохранению природной среды объекта культурного наследия;
  - проведение работ по обеспечению доступа к объекту культурного наследия;
- 2) в границах территории объекта культурного наследия запрещается поиск и изъятие археологических предметов из мест залегания без получения разрешения (открытого листа), подтверждающего право на проведение археологических полевых работ.

Приложение 12 к постановлению  
Правительства Курганской области  
от 4 июля 2026 года № 146  
«Об утверждении границ территорий  
и предмета охраны объектов  
культурного наследия»

**Предмет охраны объекта культурного наследия  
федерального значения «Воробьевское городище»,  
входящего в состав объекта культурного наследия  
федерального значения «Комплекс памятников»**

Предметом охраны объекта культурного наследия федерального значения «Воробьевское городище» (далее — объект культурного наследия), входящего в состав объекта культурного наследия федерального значения «Комплекс памятников», являются:

1) культурный слой — слой в земле в границах территории объекта культурного наследия, содержащий следы существования человека, время возникновения которых превышает сто лет, включающий в том числе археологические предметы;

2) полностью или частично скрытые в земле остатки и (или) фрагменты сооружений оборонительного (включая земляные валы, рвы), жилого (включая западины от жилищ-полуземлянок), производственного, хозяйственного, ритуального назначения, время возникновения которых превышает сто лет;

3) археологические предметы — движимые вещи (в целом виде либо во фрагментах), время возникновения которых превышает сто лет, основным или одним из основных источников информации о которых независимо от обстоятельств их обнаружения (на поверхности либо частично или полностью сокрытыми в культурном слое) являются археологические раскопки или находки, в том числе предметы, изготовленные из глины, камня, дерева, кости, стекла, металлов и иных материалов, предметы быта, вооружения, орудия и отходы производств, украшения, предметы религиозных культов, а также антропологические и остеологические находки (костные останки человека и животных).

Приложение 13 к постановлению  
Правительства Курганской области  
от 4 июня 2026 года № 146  
«Об утверждении границ территорий  
и предмета охраны объектов  
культурного наследия»

**Границы территории объекта культурного наследия  
федерального значения «Воробьевское селище»,  
входящего в состав объекта культурного наследия  
федерального значения «Комплекс памятников»**

1. Границами территории объекта культурного наследия федерального значения «Воробьевское селище» (далее — объект культурного наследия), расположенного согласно данным единого государственного реестра объектов культурного наследия (памятников истории и культуры) народов Российской Федерации по адресу: Курганская область, Шадринский район, Мыльниковский сельский совет, в 5,6 км северо-западнее ориентира нежилое здание школы (адрес ориентира: Курганская область, Шадринский район, с. Мыльниково, ул. Набережная, 23а), в 1 км юго-западнее б/о «Алые паруса», входящего в состав объекта культурного наследия федерального значения «Комплекс памятников», являются линии, последовательно соединяющие точки 1–46.

2. Графическое описание границ территории объекта культурного наследия приведено в плане границ территории объекта культурного наследия в приложении к границам территории объекта культурного наследия.

3. Координаты характерных точек границ территории объекта культурного наследия приведены в таблице.

**Таблица. Координаты характерных точек границ территории  
объекта культурного наследия**

Раздел 1					
Сведения об объекте					
№ п/п	Характеристики объекта			Описание характеристик	
1	2			3	
1	Местоположение объекта			Курганская область, Шадринский МО	
2	Площадь объекта +/- величина погрешности определения площади (P +/- Дельта P)			-	
3	Иные характеристики объекта			-	
Раздел 2					
Сведения о местоположении границ объекта					
1. Система координат МСК-45, зона 2					
2. Сведения о характерных точках границ объекта					
Обозначение характерных точек границ	Координаты. м		Метод определения координат характерной точки	Средняя квадратическая погрешность положения характерной точки (M <sub>t</sub> ). м	Описание обозначения точки на местности (при наличии)
	X	Y			
1	2	3	4	5	6

1	2	3	4	5	6
1	513210.997	2262723.753	метод спутниковых геодезических измерений (определений)	0.10	-
2	513252.601	2262754.031	метод спутниковых геодезических измерений (определений)	0.10	-
3	513289.695	2262803.549	метод спутниковых геодезических измерений (определений)	0.10	-
4	513327.429	2262817.933	метод спутниковых геодезических измерений (определений)	0.10	-
5	513332.012	2262841.544	метод спутниковых геодезических измерений (определений)	0.10	-
6	513306.606	2262869.373	метод спутниковых геодезических измерений (определений)	0.10	-
7	513182.551	2262896.285	метод спутниковых геодезических измерений (определений)	0.10	-
8	513049.098	2262967.154	метод спутниковых геодезических измерений (определений)	0.10	-
9	512906.768	2263086.031	метод спутниковых геодезических измерений (определений)	0.10	-
10	512883.484	2263152.011	метод спутниковых геодезических измерений (определений)	0.10	-
11	512895.690	2263260.593	метод спутниковых геодезических измерений (определений)	0.10	-
12	512862.141	2263290.472	метод спутниковых геодезических измерений (определений)	0.10	-
13	512827.334	2263272.198	метод спутниковых геодезических измерений (определений)	0.10	-
14	512788.145	2263154.860	метод спутниковых геодезических измерений (определений)	0.10	-

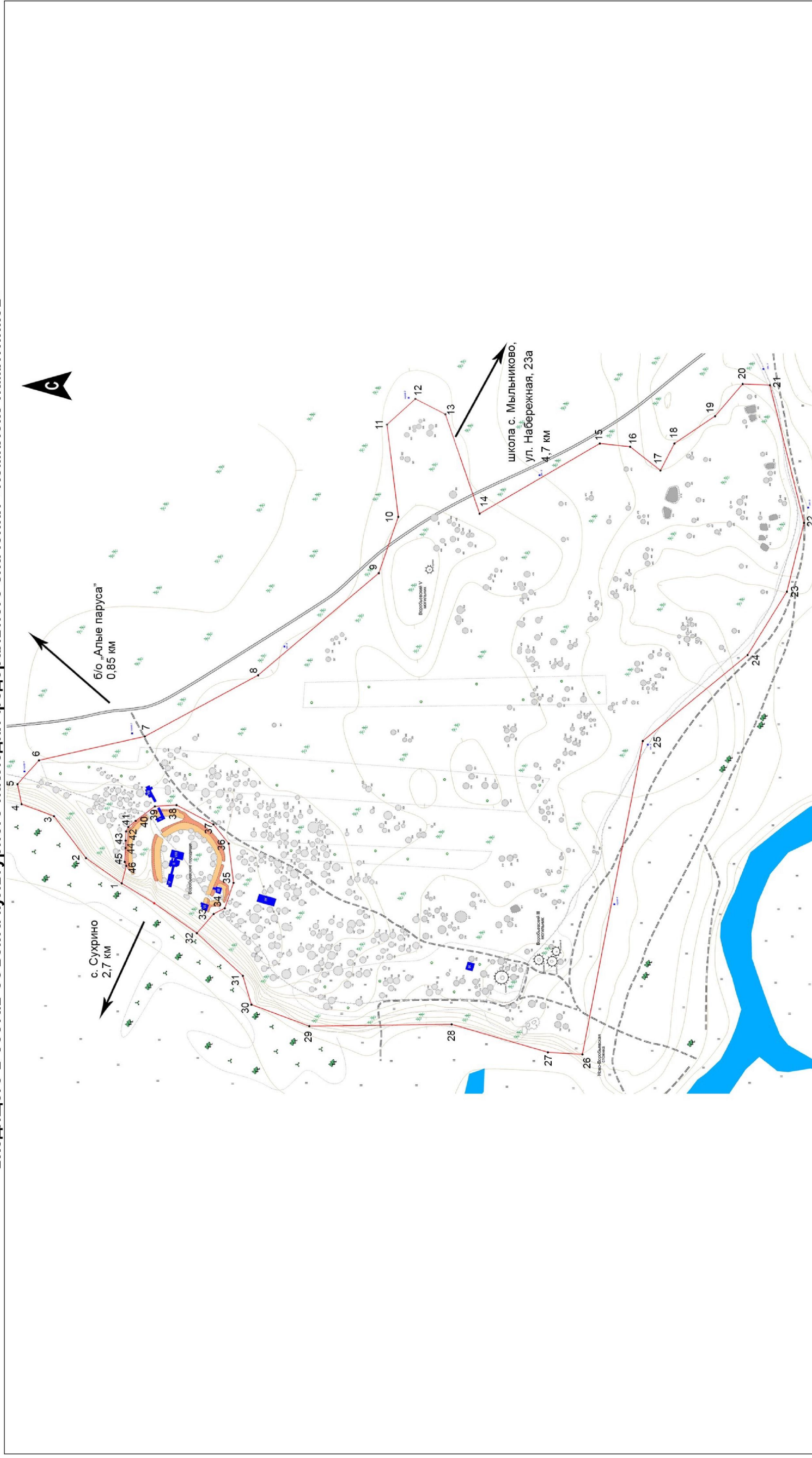
1	2	3	4	5	6
15	512646.699	2263236.249	метод спутниковых геодезических измерений (определений)	0.10	-
16	512611.213	2263232.212	метод спутниковых геодезических измерений (определений)	0.10	-
17	512575.936	2263203.917	метод спутниковых геодезических измерений (определений)	0.10	-
18	512559.296	2263235.499	метод спутниковых геодезических измерений (определений)	0.10	-
19	512511.476	2263267.373	метод спутниковых геодезических измерений (определений)	0.10	-
20	512478.864	2263304.790	метод спутниковых геодезических измерений (определений)	0.10	-
21	512447.032	2263303.211	метод спутниковых геодезических измерений (определений)	0.10	-
22	512408.340	2263140.892	метод спутниковых геодезических измерений (определений)	0.10	-
23	512429.078	2263060.202	метод спутниковых геодезических измерений (определений)	0.10	-
24	512475.706	2262986.019	метод спутниковых геодезических измерений (определений)	0.10	-
25	512599.391	2262885.944	метод спутниковых геодезических измерений (определений)	0.10	-
26	512673.303	2262518.030	метод спутниковых геодезических измерений (определений)	0.10	-
27	512713.700	2262520.685	метод спутниковых геодезических измерений (определений)	0.10	-
28	512826.201	2262554.512	метод спутниковых геодезических измерений (определений)	0.10	-

1	2	3	4	5	6
29	512992.898	2262553.855	метод спутниковых геодезических измерений (определений)	0.10	-
30	513060.482	2262579.885	метод спутниковых геодезических измерений (определений)	0.10	-
31	513070.207	2262613.805	метод спутниковых геодезических измерений (определений)	0.10	-
32	513123.435	2262664.525	метод спутниковых геодезических измерений (определений)	0.10	-
33	513103.754	2262686.931	метод спутниковых геодезических измерений (определений)	0.10	-
34	513090.558	2262693.471	метод спутниковых геодезических измерений (определений)	0.10	-
35	513080.054	2262723.235	метод спутниковых геодезических измерений (определений)	0.10	-
36	513085.330	2262769.493	метод спутниковых геодезических измерений (определений)	0.10	-
37	513103.061	2262792.101	метод спутниковых геодезических измерений (определений)	0.10	-
38	513146.063	2262815.300	метод спутниковых геодезических измерений (определений)	0.10	-
39	513171.463	2262813.904	метод спутниковых геодезических измерений (определений)	0.10	-
40	513193.989	2262797.307	метод спутниковых геодезических измерений (определений)	0.10	-
41	513202.626	2262789.981	метод спутниковых геодезических измерений (определений)	0.10	-
42	513205.455	2262784.843	метод спутниковых геодезических измерений (определений)	0.10	-

1	2	3	4	5	6
43	513206.106	2262774.026	метод спутниковых геодезических измерений (определений)	0.10	-
44	513206.181	2262765.382	метод спутниковых геодезических измерений (определений)	0.10	-
45	513207.325	2262749.034	метод спутниковых геодезических измерений (определений)	0.10	-
46	513205.584	2262744.355	метод спутниковых геодезических измерений (определений)	0.10	-
1	513210.997	2262723.753	метод спутниковых геодезических измерений (определений)	0.10	-

Приложение к границам территории объекта культурного наследия федерального значения «Воробьевское селище», входящего в состав объекта культурного наследия федерального значения «Комплекс памятников»

**План границ территории объекта культурного наследия федерального значения «Воробьевское селище», входящего в состав объекта культурного наследия федерального значения «Комплекс памятников»**



Масштаб

1 : 4000

Приложение 14 к постановлению  
Правительства Курганской области  
от 4 июня 2026 года № 146  
«Об утверждении границ территорий  
и предмета охраны объектов  
культурного наследия»

**Режим использования территории объекта культурного наследия  
федерального значения «Воробьевское селище», входящего в состав  
объекта культурного наследия федерального значения  
«Комплекс памятников»**

Режим использования территории объекта культурного наследия федерального значения «Воробьевское селище» (далее — объект культурного наследия), входящего в состав объекта культурного наследия федерального значения «Комплекс памятников»:

- 1) в границах территории объекта культурного наследия разрешается:
  - проведение археологических полевых работ в порядке, установленном законодательством Российской Федерации;
  - проведение строительных, мелиоративных, хозяйственных работ, предусмотренных статьей 25 Лесного кодекса Российской Федерации работ по использованию лесов и иных работ при условии обеспечения сохранности объекта культурного наследия;
  - проведение работ по сохранению природной среды объекта культурного наследия;
  - проведение работ по обеспечению доступа к объекту культурного наследия;
- 2) в границах территории объекта культурного наследия запрещается поиск и изъятие археологических предметов из мест залегания без получения разрешения (открытого листа), подтверждающего право на проведение археологических полевых работ.

Приложение 15 к постановлению  
Правительства Курганской области  
от 4 июня 2026 года № 146  
«Об утверждении границ территорий и  
предмета охраны объектов  
культурного наследия»

**Предмет охраны объекта культурного наследия  
федерального значения «Воробьевское селище»,  
входящего в состав объекта культурного наследия  
федерального значения «Комплекс памятников»**

Предметом охраны объекта культурного наследия федерального значения «Воробьевское селище» (далее — объект культурного наследия), входящего в состав объекта культурного наследия федерального значения «Комплекс памятников», являются:

1) культурный слой — слой в земле в границах территории объекта культурного наследия, содержащий следы существования человека, время возникновения которых превышает сто лет, включающий в том числе археологические предметы;

2) полностью или частично скрытые в земле остатки и (или) фрагменты сооружений оборонительного, жилого (включая западины от жилищ-полуземлянок и площадки наземных жилищ), производственного, хозяйственного, ритуального назначения, время возникновения которых превышает сто лет;

3) археологические предметы — движимые вещи (в целом виде либо во фрагментах), время возникновения которых превышает сто лет, основным или одним из основных источников информации о которых независимо от обстоятельств их обнаружения (на поверхности либо частично или полностью сокрытыми в культурном слое) являются археологические раскопки или находки, в том числе предметы, изготовленные из глины, камня, дерева, кости, стекла, металлов и иных материалов, предметы быта, вооружения, орудия и отходы производств, украшения, предметы религиозных культов, а также антропологические и остеологические находки (костные останки человека и животных).