

Государственная регистрация:
« 3 » марта 2025 года
№ 250510019

ПРАВИТЕЛЬСТВО КУРГАНСКОЙ ОБЛАСТИ
ДЕПАРТАМЕНТ ИМУЩЕСТВЕННЫХ И
ЗЕМЕЛЬНЫХ ОТНОШЕНИЙ КУРГАНСКОЙ ОБЛАСТИ

ПОСТАНОВЛЕНИЕ

от 3 марта 2025 года № 19-п
г. Курган

О внесении изменений в постановление Департамента имущественных и земельных отношений Курганской области от 3 ноября 2022 года № 91-п

В целях уточнения содержания нормативного правового акта Департамента имущественных и земельных отношений Курганской области, на основании заявления ООО «Газпром газификация» Департамент имущественных и земельных отношений Курганской области ПОСТАНОВЛЯЕТ:

1. Внести в приложение 2 к постановлению Департамента имущественных и земельных отношений Курганской области от 3 ноября 2022 года № 91-п «Об установлении публичного сервитута» следующие изменения:

приложение 2 изложить в редакции согласно приложению к настоящему постановлению.

2. Обеспечить в течение пяти рабочих дней со дня принятия настоящего постановления исполнение пункта 7 статьи 39⁴³ Земельного кодекса Российской Федерации и опубликовать настоящее постановление в установленном порядке.

3. Контроль за исполнением настоящего постановления возложить на заместителя директора Департамента имущественных и земельных отношений Курганской области - начальника управления имущественных и земельных отношений.

Директора Департамента имущественных
и земельных отношений Курганской области

Я.Б. Юрина

Приложение к постановлению
Департамента имущественных и
земельных отношений Курганской области
от 3 марта 2025 года № 19-п
«О внесении изменений в постановление
Департамента имущественных и
земельных отношений Курганской области
от 3 ноября 2022 года № 91-п»

«Приложение 2 к постановлению
Департамента имущественных и
земельных отношений Курганской области
от 3 ноября 2022 года № 91-п
«Об установлении публичного сервитута»

Границы публичного сервитута

Раздел 1		
Сведения об объекте		
№ п/п	Характеристики объекта	Описание характеристик
1	2	3
1.	Местоположение объекта	Курганская область, м.о Макушинский; Курганская область, м.о Частоозерский
2.	Площадь объекта +/- величина погрешности определения площади (Р +/- Дельта Р)	1550723 +/- 436 м²
3.	Иные характеристики объекта	Публичный сервитут в отношении земель и (или) земельного участка (земельных участков) в целях: строительства с дальнейшей эксплуатации линейного объекта системы газоснабжения и его неотъемлемых технологический частей регионального значения «Газопровод межпоселковый г. Макушино - н.п. Копырино – н.п. Казаркино - н.п. Антипино с отводом на н.п. Обутковское Макушинского муниципального района - н.п. Сивково - н.п. Частоозерье Частоозерского района Курганской области», сроком на 10 лет в пользу ООО «Газпром газификация» (ИНН 7813655197, ОГРН 1217800107744), юридический адрес и фактический адрес: 194044, Санкт-Петербург, вн. тер. г. Муниципальный округ Сампсониевское, пр-кт Большой Сампсониевский, д. 60, литера А, тел.: +7 (812)613-33-00, адрес электронной почты: info@eoggazprom.ru

Раздел 2					
Сведения о местоположении границ объекта					
1. Система координат МСК-45, зона 2					
2. Сведения о характерных точках границ объекта					
Обозначение характерных точек границ	Координаты, м		Метод определения координат характерной точки	Средняя квадратическая погрешность положения характерной точки (Mt), м	Описание обозначения точки на местности (при наличии)
	X	Y			
1	2	3	4	5	6
–	–	–	–	–	–
3. Сведения о характерных точках части (частей) границы объекта					
Обозначение характерных точек части границы	Координаты, м		Метод определения координат характерной точки	Средняя квадратическая погрешность положения характерной точки (Mt), м	Описание обозначения точки на местности (при наличии)
	X	Y			
1	2	3	4	5	6
–	–	–	–	–	–

Раздел 3							
Сведения о местоположении измененных (уточненных) границ объекта							
1. Система координат <u>МСК-45, зона 2</u>							
2. Сведения о характерных точках границ объекта							
Обозначение характерных точек границ	Существующие координаты, м		Измененные (уточненные) координаты, м		Метод определения координат характерной точки	Средняя квадратиче- ская погрешнос- ть положения характерно- й точки (Mt), м	Описан- ие обозна- чения точки на местно- сти (при наличи- и)
	X	Y	X	Y			
1	2	3	4	5	6	7	8
1	-	-	436266.42	3325476.83	Аналитический метод	0.10	—
2	-	-	436263.80	3325501.33	Аналитический метод	0.10	—
3	-	-	436269.02	3325501.91	Аналитический метод	0.10	—
4	-	-	436262.96	3325559.77	Аналитический метод	0.10	—
5	-	-	436221.81	3325555.25	Аналитический метод	0.10	—
6	-	-	436205.19	3325553.42	Аналитический метод	0.10	—
7	-	-	436207.00	3325536.46	Аналитический метод	0.10	—
8	-	-	435844.72	3325496.80	Аналитический метод	0.10	—
9	-	-	435396.85	3325636.00	Аналитический метод	0.10	—
10	-	-	435176.24	3325586.15	Аналитический метод	0.10	—
11	-	-	435173.20	3325599.61	Аналитический метод	0.10	—
12	-	-	435189.14	3325849.70	Аналитический метод	0.10	—
13	-	-	435321.87	3326786.10	Аналитический метод	0.10	—
14	-	-	435324.08	3326807.80	Аналитический метод	0.10	—
15	-	-	435745.91	3326997.28	Аналитический метод	0.10	—
16	-	-	435859.33	3327154.47	Аналитический метод	0.10	—
17	-	-	435878.55	3327187.16	Аналитический метод	0.10	—
18	-	-	436650.38	3327181.02	Аналитический метод	0.10	—
19	-	-	436653.73	3327602.51	Аналитический метод	0.10	—
20	-	-	436668.78	3327994.93	Аналитический метод	0.10	—
21	-	-	436673.39	3328193.06	Аналитический метод	0.10	—
22	-	-	436674.64	3328391.73	Аналитический метод	0.10	—
23	-	-	436665.93	3328717.49	Аналитический метод	0.10	—
24	-	-	436731.78	3329112.39	Аналитический метод	0.10	—

Раздел 3							
Сведения о местоположении измененных (уточненных) границ объекта							
1. Система координат МСК-45, зона 2							
2. Сведения о характерных точках границ объекта							
Обозначение характерных точек границ	Существующие координаты, м		Измененные (уточненные) координаты, м		Метод определения координат характерной точки	Средняя квадратическая погрешность положения характерной точки (Mt), м	Описание обозначения точки на местности (при наличии)
	X	Y	X	Y			
1	2	3	4	5	6	7	8
25	-	-	437065.54	3329657.74	Аналитический метод	0.10	—
26	-	-	437144.61	3329825.92	Аналитический метод	0.10	—
27	-	-	437556.80	3330504.96	Аналитический метод	0.10	—
28	-	-	437786.18	3331358.54	Аналитический метод	0.10	—
29	-	-	437957.74	3331709.62	Аналитический метод	0.10	—
30	-	-	438080.78	3332167.50	Аналитический метод	0.10	—
31	-	-	438112.54	3332616.87	Аналитический метод	0.10	—
32	-	-	438091.75	3332880.30	Аналитический метод	0.10	—
33	-	-	438108.44	3333363.17	Аналитический метод	0.10	—
34	-	-	438130.15	3334156.99	Аналитический метод	0.10	—
35	-	-	438137.56	3334278.78	Аналитический метод	0.10	—
36	-	-	438190.34	3334389.50	Аналитический метод	0.10	—
37	-	-	438237.52	3334510.46	Аналитический метод	0.10	—
38	-	-	438396.73	3334792.31	Аналитический метод	0.10	—
39	-	-	438430.88	3334882.01	Аналитический метод	0.10	—
40	-	-	438755.68	3335146.50	Аналитический метод	0.10	—
41	-	-	439432.44	3335628.33	Аналитический метод	0.10	—
42	-	-	439516.44	3335677.61	Аналитический метод	0.10	—
43	-	-	439512.58	3336230.73	Аналитический метод	0.10	—
44	-	-	439704.93	3336343.58	Аналитический метод	0.10	—
45	-	-	439845.87	3336430.98	Аналитический метод	0.10	—
46	-	-	441823.99	3337551.36	Аналитический метод	0.10	—
47	-	-	441844.72	3337626.22	Аналитический метод	0.10	—
48	-	-	441923.55	3338041.06	Аналитический метод	0.10	—
49	-	-	442297.32	3338977.48	Аналитический метод	0.10	—

Раздел 3							
Сведения о местоположении измененных (уточненных) границ объекта							
1. Система координат МСК-45, зона 2							
2. Сведения о характерных точках границ объекта							
Обозначение характерных точек границ	Существующие координаты, м		Измененные (уточненные) координаты, м		Метод определения координат характерной точки	Средняя квадратическая погрешность положения характерной точки (Mt), м	Описание обозначения точки на местности (при наличии)
	X	Y	X	Y			
1	2	3	4	5	6	7	8
50	-	-	442364.94	3339030.77	Аналитический метод	0.10	—
51	-	-	442502.10	3339014.52	Аналитический метод	0.10	—
52	-	-	443432.89	3338969.63	Аналитический метод	0.10	—
53	-	-	443471.05	3339760.93	Аналитический метод	0.10	—
54	-	-	443517.45	3339833.04	Аналитический метод	0.10	—
55	-	-	443823.61	3340235.67	Аналитический метод	0.10	—
56	-	-	444051.95	3340516.69	Аналитический метод	0.10	—
57	-	-	444167.22	3340580.33	Аналитический метод	0.10	—
58	-	-	444233.77	3340690.66	Аналитический метод	0.10	—
59	-	-	444505.92	3341191.00	Аналитический метод	0.10	—
60	-	-	444502.62	3341320.83	Аналитический метод	0.10	—
61	-	-	444543.24	3341321.86	Аналитический метод	0.10	—
62	-	-	444541.81	3341378.06	Аналитический метод	0.10	—
63	-	-	444534.79	3341401.81	Аналитический метод	0.10	—
64	-	-	444562.86	3341410.10	Аналитический метод	0.10	—
65	-	-	444571.99	3341379.21	Аналитический метод	0.10	—
66	-	-	444591.18	3341384.84	Аналитический метод	0.10	—
67	-	-	444582.04	3341415.77	Аналитический метод	0.10	—
68	-	-	444564.99	3341473.49	Аналитический метод	0.10	—
69	-	-	444606.22	3341487.18	Аналитический метод	0.10	—
70	-	-	444604.47	3341495.57	Аналитический метод	0.10	—
71	-	-	444618.06	3341499.59	Аналитический метод	0.10	—
72	-	-	444619.93	3341491.73	Аналитический метод	0.10	—
73	-	-	444678.41	3341511.16	Аналитический метод	0.10	—
74	-	-	445350.33	3341737.22	Аналитический метод	0.10	—

Раздел 3							
Сведения о местоположении измененных (уточненных) границ объекта							
1. Система координат МСК-45, зона 2							
2. Сведения о характерных точках границ объекта							
Обозначение характерных точек границ	Существующие координаты, м		Измененные (уточненные) координаты, м		Метод определения координат характерной точки	Средняя квадратическая погрешность положения характерной точки (Mt), м	Описание обозначения точки на местности (при наличии)
	X	Y	X	Y			
1	2	3	4	5	6	7	8
75	-	-	445956.98	3342184.72	Аналитический метод	0.10	—
76	-	-	446238.81	3342361.89	Аналитический метод	0.10	—
77	-	-	446477.38	3342404.83	Аналитический метод	0.10	—
78	-	-	447910.23	3342592.38	Аналитический метод	0.10	—
79	-	-	448885.09	3342720.87	Аналитический метод	0.10	—
80	-	-	448901.93	3342733.79	Аналитический метод	0.10	—
81	-	-	448924.15	3342730.87	Аналитический метод	0.10	—
82	-	-	448976.00	3342734.05	Аналитический метод	0.10	—
83	-	-	449188.17	3342835.29	Аналитический метод	0.10	—
84	-	-	449826.94	3343130.01	Аналитический метод	0.10	—
85	-	-	449854.24	3343105.83	Аналитический метод	0.10	—
86	-	-	450001.29	3343131.15	Аналитический метод	0.10	—
87	-	-	450005.04	3343109.35	Аналитический метод	0.10	—
88	-	-	450034.71	3343113.72	Аналитический метод	0.10	—
89	-	-	450043.06	3343138.34	Аналитический метод	0.10	—
90	-	-	450073.88	3343143.64	Аналитический метод	0.10	—
91	-	-	450094.65	3343128.97	Аналитический метод	0.10	—
92	-	-	450100.23	3343137.28	Аналитический метод	0.10	—
93	-	-	450112.79	3343128.40	Аналитический метод	0.10	—
94	-	-	450107.23	3343120.09	Аналитический метод	0.10	—
95	-	-	450237.41	3343028.14	Аналитический метод	0.10	—
96	-	-	450298.94	3343038.75	Аналитический метод	0.10	—
97	-	-	450343.31	3342985.42	Аналитический метод	0.10	—
98	-	-	450532.07	3342968.14	Аналитический метод	0.10	—
99	-	-	450591.53	3342978.08	Аналитический метод	0.10	—

Раздел 3							
Сведения о местоположении измененных (уточненных) границ объекта							
1. Система координат МСК-45, зона 2							
2. Сведения о характерных точках границ объекта							
Обозначение характерных точек границ	Существующие координаты, м		Измененные (уточненные) координаты, м		Метод определения координат характерной точки	Средняя квадратическая погрешность положения характерной точки (Mt), м	Описание обозначения точки на местности (при наличии)
	X	Y	X	Y			
1	2	3	4	5	6	7	8
100	-	-	450629.39	3342751.68	Аналитический метод	0.10	—
101	-	-	450837.50	3342266.08	Аналитический метод	0.10	—
102	-	-	450866.43	3342236.77	Аналитический метод	0.10	—
103	-	-	450940.44	3342176.84	Аналитический метод	0.10	—
104	-	-	451971.26	3342520.16	Аналитический метод	0.10	—
105	-	-	452321.85	3342861.87	Аналитический метод	0.10	—
106	-	-	452365.53	3342896.66	Аналитический метод	0.10	—
107	-	-	452913.57	3343182.32	Аналитический метод	0.10	—
108	-	-	453694.92	3343578.51	Аналитический метод	0.10	—
109	-	-	453931.17	3343711.30	Аналитический метод	0.10	—
110	-	-	454130.89	3344423.76	Аналитический метод	0.10	—
111	-	-	454092.64	3344573.41	Аналитический метод	0.10	—
112	-	-	453513.26	3346518.10	Аналитический метод	0.10	—
113	-	-	453465.68	3346577.72	Аналитический метод	0.10	—
114	-	-	453104.91	3347090.05	Аналитический метод	0.10	—
115	-	-	452918.61	3347547.66	Аналитический метод	0.10	—
116	-	-	452718.37	3348563.38	Аналитический метод	0.10	—
117	-	-	452716.71	3349191.10	Аналитический метод	0.10	—
118	-	-	452702.54	3349300.18	Аналитический метод	0.10	—
119	-	-	452660.14	3349317.83	Аналитический метод	0.10	—
120	-	-	452667.64	3349335.87	Аналитический метод	0.10	—
121	-	-	452528.01	3349674.71	Аналитический метод	0.10	—
122	-	-	452481.46	3349905.59	Аналитический метод	0.10	—
123	-	-	452364.33	3350189.64	Аналитический метод	0.10	—
124	-	-	452128.04	3350495.80	Аналитический метод	0.10	—

Раздел 3							
Сведения о местоположении измененных (уточненных) границ объекта							
1. Система координат МСК-45, зона 2							
2. Сведения о характерных точках границ объекта							
Обозначение характерных точек границ	Существующие координаты, м		Измененные (уточненные) координаты, м		Метод определения координат характерной точки	Средняя квадратическая погрешность положения характерной точки (Mt), м	Описание обозначения точки на местности (при наличии)
	X	Y	X	Y			
1	2	3	4	5	6	7	8
125	-	-	452042.35	3350801.45	Аналитический метод	0.10	—
126	-	-	451981.79	3350990.90	Аналитический метод	0.10	—
127	-	-	452000.93	3351247.16	Аналитический метод	0.10	—
128	-	-	451962.79	3351525.21	Аналитический метод	0.10	—
129	-	-	451892.20	3351616.16	Аналитический метод	0.10	—
130	-	-	451872.60	3351759.10	Аналитический метод	0.10	—
131	-	-	451849.18	3351835.57	Аналитический метод	0.10	—
132	-	-	451856.36	3351866.74	Аналитический метод	0.10	—
133	-	-	451860.84	3351886.23	Аналитический метод	0.10	—
134	-	-	451786.56	3351903.34	Аналитический метод	0.10	—
135	-	-	451784.37	3351893.58	Аналитический метод	0.10	—
136	-	-	451769.58	3351896.99	Аналитический метод	0.10	—
137	-	-	451771.76	3351906.75	Аналитический метод	0.10	—
138	-	-	451747.61	3351912.31	Аналитический метод	0.10	—
139	-	-	451804.56	3352159.61	Аналитический метод	0.10	—
140	-	-	451733.81	3352390.55	Аналитический метод	0.10	—
141	-	-	451678.27	3352403.34	Аналитический метод	0.10	—
142	-	-	451543.29	3352407.98	Аналитический метод	0.10	—
143	-	-	451416.33	3352543.98	Аналитический метод	0.10	—
144	-	-	451381.07	3352585.03	Аналитический метод	0.10	—
145	-	-	451454.39	3352793.92	Аналитический метод	0.10	—
146	-	-	451475.24	3352836.77	Аналитический метод	0.10	—
147	-	-	451452.45	3353157.84	Аналитический метод	0.10	—
148	-	-	451393.45	3353377.14	Аналитический метод	0.10	—
149	-	-	451193.50	3353492.30	Аналитический метод	0.10	—

Раздел 3							
Сведения о местоположении измененных (уточненных) границ объекта							
1. Система координат МСК-45, зона 2							
2. Сведения о характерных точках границ объекта							
Обозначение характерных точек границ	Существующие координаты, м		Измененные (уточненные) координаты, м		Метод определения координат характерной точки	Средняя квадратическая погрешность положения характерной точки (Mt), м	Описание обозначения точки на местности (при наличии)
	X	Y	X	Y			
1	2	3	4	5	6	7	8
150	-	-	450881.26	3353640.73	Аналитический метод	0.10	—
151	-	-	450838.06	3353661.26	Аналитический метод	0.10	—
152	-	-	450880.21	3353749.93	Аналитический метод	0.10	—
153	-	-	450908.37	3353809.17	Аналитический метод	0.10	—
154	-	-	450890.31	3353817.76	Аналитический метод	0.10	—
155	-	-	450867.10	3353768.94	Аналитический метод	0.10	—
156	-	-	450692.85	3354021.76	Аналитический метод	0.10	—
157	-	-	450701.49	3354027.72	Аналитический метод	0.10	—
158	-	-	450673.12	3354068.89	Аналитический метод	0.10	—
159	-	-	450640.00	3354046.03	Аналитический метод	0.10	—
160	-	-	450658.26	3353997.93	Аналитический метод	0.10	—
161	-	-	450676.38	3354010.42	Аналитический метод	0.10	—
162	-	-	450785.14	3353852.61	Аналитический метод	0.10	—
163	-	-	450779.38	3353848.64	Аналитический метод	0.10	—
164	-	-	450791.86	3353830.52	Аналитический метод	0.10	—
165	-	-	450797.63	3353834.50	Аналитический метод	0.10	—
166	-	-	450857.19	3353748.08	Аналитический метод	0.10	—
167	-	-	450811.41	3353651.78	Аналитический метод	0.10	—
168	-	-	450796.70	3353620.84	Аналитический метод	0.10	—
169	-	-	450814.77	3353612.26	Аналитический метод	0.10	—
170	-	-	450829.47	3353643.20	Аналитический метод	0.10	—
171	-	-	450872.67	3353622.66	Аналитический метод	0.10	—
172	-	-	450884.73	3353616.93	Аналитический метод	0.10	—
173	-	-	450876.11	3353598.92	Аналитический метод	0.10	—
174	-	-	450903.18	3353585.98	Аналитический метод	0.10	—

Раздел 3							
Сведения о местоположении измененных (уточненных) границ объекта							
1. Система координат МСК-45, зона 2							
2. Сведения о характерных точках границ объекта							
Обозначение характерных точек границ	Существующие координаты, м		Измененные (уточненные) координаты, м		Метод определения координат характерной точки	Средняя квадратическая погрешность положения характерной точки (Mt), м	Описание обозначения точки на местности (при наличии)
	X	Y	X	Y			
1	2	3	4	5	6	7	8
175	-	-	450898.88	3353576.96	Аналитический метод	0.10	—
176	-	-	450916.92	3353568.34	Аналитический метод	0.10	—
177	-	-	450980.08	3353538.16	Аналитический метод	0.10	—
178	-	-	450993.10	3353565.42	Аналитический метод	0.10	—
179	-	-	451184.20	3353474.58	Аналитический метод	0.10	—
180	-	-	451376.29	3353363.94	Аналитический метод	0.10	—
181	-	-	451432.64	3353154.50	Аналитический метод	0.10	—
182	-	-	451454.91	3352840.70	Аналитический метод	0.10	—
183	-	-	451435.90	3352801.63	Аналитический метод	0.10	—
184	-	-	451358.38	3352580.76	Аналитический метод	0.10	—
185	-	-	451401.43	3352530.63	Аналитический метод	0.10	—
186	-	-	451534.33	3352388.28	Аналитический метод	0.10	—
187	-	-	451675.66	3352383.42	Аналитический метод	0.10	—
188	-	-	451718.07	3352373.65	Аналитический метод	0.10	—
189	-	-	451783.86	3352158.88	Аналитический метод	0.10	—
190	-	-	451728.12	3351916.80	Аналитический метод	0.10	—
191	-	-	451634.11	3351938.45	Аналитический метод	0.10	—
192	-	-	451629.62	3351918.96	Аналитический метод	0.10	—
193	-	-	451723.63	3351897.31	Аналитический метод	0.10	—
194	-	-	451767.41	3351887.23	Аналитический метод	0.10	—
195	-	-	451768.71	3351893.08	Аналитический метод	0.10	—
196	-	-	451783.50	3351889.68	Аналитический метод	0.10	—
197	-	-	451782.19	3351883.82	Аналитический метод	0.10	—
198	-	-	451815.85	3351876.07	Аналитический метод	0.10	—
199	-	-	451853.01	3351754.79	Аналитический метод	0.10	—

Раздел 3							
Сведения о местоположении измененных (уточненных) границ объекта							
1. Система координат МСК-45, зона 2							
2. Сведения о характерных точках границ объекта							
Обозначение характерных точек границ	Существующие координаты, м		Измененные (уточненные) координаты, м		Метод определения координат характерной точки	Средняя квадратическая погрешность положения характерной точки (Mt), м	Описание обозначения точки на местности (при наличии)
	X	Y	X	Y			
1	2	3	4	5	6	7	8
200	-	-	451873.12	3351608.15	Аналитический метод	0.10	—
201	-	-	451943.70	3351517.18	Аналитический метод	0.10	—
202	-	-	451980.82	3351246.54	Аналитический метод	0.10	—
203	-	-	451961.55	3350988.51	Аналитический метод	0.10	—
204	-	-	452023.19	3350795.70	Аналитический метод	0.10	—
205	-	-	452109.83	3350486.66	Аналитический метод	0.10	—
206	-	-	452346.86	3350179.54	Аналитический метод	0.10	—
207	-	-	452462.24	3349899.75	Аналитический метод	0.10	—
208	-	-	452508.78	3349668.87	Аналитический метод	0.10	—
209	-	-	452646.00	3349335.91	Аналитический метод	0.10	—
210	-	-	452633.98	3349307.06	Аналитический метод	0.10	—
211	-	-	452684.20	3349286.15	Аналитический метод	0.10	—
212	-	-	452696.71	3349189.79	Аналитический метод	0.10	—
213	-	-	452698.38	3348561.40	Аналитический метод	0.10	—
214	-	-	452899.36	3347541.90	Аналитический метод	0.10	—
215	-	-	453087.25	3347080.40	Аналитический метод	0.10	—
216	-	-	453449.69	3346565.72	Аналитический метод	0.10	—
217	-	-	453495.20	3346508.66	Аналитический метод	0.10	—
218	-	-	454073.36	3344568.08	Аналитический метод	0.10	—
219	-	-	454110.19	3344424.00	Аналитический метод	0.10	—
220	-	-	453914.15	3343724.68	Аналитический метод	0.10	—
221	-	-	453685.49	3343596.15	Аналитический метод	0.10	—
222	-	-	453178.38	3343339.01	Аналитический метод	0.10	—
223	-	-	453169.39	3343356.85	Аналитический метод	0.10	—
224	-	-	453142.60	3343343.33	Аналитический метод	0.10	—

Раздел 3							
Сведения о местоположении измененных (уточненных) границ объекта							
1. Система координат МСК-45, зона 2							
2. Сведения о характерных точках границ объекта							
Обозначение характерных точек границ	Существующие координаты, м		Измененные (уточненные) координаты, м		Метод определения координат характерной точки	Средняя квадратическая погрешность положения характерной точки (Mt), м	Описание обозначения точки на местности (при наличии)
	X	Y	X	Y			
1	2	3	4	5	6	7	8
225	-	-	453138.10	3343352.26	Аналитический метод	0.10	—
226	-	-	453120.24	3343343.25	Аналитический метод	0.10	—
227	-	-	453057.74	3343311.72	Аналитический метод	0.10	—
228	-	-	453071.36	3343284.75	Аналитический метод	0.10	—
229	-	-	452904.43	3343200.10	Аналитический метод	0.10	—
230	-	-	452354.58	3342913.50	Аналитический метод	0.10	—
231	-	-	452308.61	3342876.89	Аналитический метод	0.10	—
232	-	-	451960.58	3342537.69	Аналитический метод	0.10	—
233	-	-	450940.65	3342197.99	Аналитический метод	0.10	—
234	-	-	450853.88	3342274.96	Аналитический метод	0.10	—
235	-	-	450648.72	3342757.33	Аналитический метод	0.10	—
236	-	-	450607.96	3343001.10	Аналитический метод	0.10	—
237	-	-	450531.32	3342988.29	Аналитический метод	0.10	—
238	-	-	450353.38	3343004.58	Аналитический метод	0.10	—
239	-	-	450306.92	3343060.40	Аналитический метод	0.10	—
240	-	-	450242.18	3343049.25	Аналитический метод	0.10	—
241	-	-	450118.36	3343136.71	Аналитический метод	0.10	—
242	-	-	450115.02	3343131.73	Аналитический метод	0.10	—
243	-	-	450102.46	3343140.60	Аналитический метод	0.10	—
244	-	-	450105.80	3343145.58	Аналитический метод	0.10	—
245	-	-	450078.65	3343164.76	Аналитический метод	0.10	—
246	-	-	450043.98	3343189.25	Аналитический метод	0.10	—
247	-	-	450023.57	3343160.35	Аналитический метод	0.10	—
248	-	-	449997.05	3343155.78	Аналитический метод	0.10	—
249	-	-	449997.90	3343150.86	Аналитический метод	0.10	—

Раздел 3							
Сведения о местоположении измененных (уточненных) границ объекта							
1. Система координат МСК-45, зона 2							
2. Сведения о характерных точках границ объекта							
Обозначение характерных точек границ	Существующие координаты, м		Измененные (уточненные) координаты, м		Метод определения координат характерной точки	Средняя квадратическая погрешность положения характерной точки (Mt), м	Описание обозначения точки на местности (при наличии)
	X	Y	X	Y			
1	2	3	4	5	6	7	8
250	-	-	449859.01	3343126.95	Аналитический метод	0.10	—
251	-	-	449848.74	3343135.88	Аналитический метод	0.10	—
252	-	-	449829.05	3343153.00	Аналитический метод	0.10	—
253	-	-	449179.68	3342853.39	Аналитический метод	0.10	—
254	-	-	448970.89	3342753.77	Аналитический метод	0.10	—
255	-	-	448924.85	3342750.95	Аналитический метод	0.10	—
256	-	-	448896.32	3342754.70	Аналитический метод	0.10	—
257	-	-	448877.17	3342740.00	Аналитический метод	0.10	—
258	-	-	447907.63	3342612.21	Аналитический метод	0.10	—
259	-	-	446474.31	3342424.60	Аналитический метод	0.10	—
260	-	-	446231.45	3342380.89	Аналитический метод	0.10	—
261	-	-	445945.71	3342201.26	Аналитический метод	0.10	—
262	-	-	445340.98	3341755.17	Аналитический метод	0.10	—
263	-	-	444672.39	3341530.23	Аналитический метод	0.10	—
264	-	-	444615.03	3341511.48	Аналитический метод	0.10	—
265	-	-	444617.13	3341503.48	Аналитический метод	0.10	—
266	-	-	444603.64	3341499.50	Аналитический метод	0.10	—
267	-	-	444602.02	3341507.23	Аналитический метод	0.10	—
268	-	-	444559.16	3341493.22	Аналитический метод	0.10	—
269	-	-	444536.99	3341568.28	Аналитический метод	0.10	—
270	-	-	444517.80	3341562.65	Аналитический метод	0.10	—
271	-	-	444540.15	3341487.00	Аналитический метод	0.10	—
272	-	-	444528.76	3341483.28	Аналитический метод	0.10	—
273	-	-	444534.63	3341463.40	Аналитический метод	0.10	—
274	-	-	444546.00	3341467.18	Аналитический метод	0.10	—

Раздел 3							
Сведения о местоположении измененных (уточненных) границ объекта							
1. Система координат МСК-45, зона 2							
2. Сведения о характерных точках границ объекта							
Обозначение характерных точек границ	Существующие координаты, м		Измененные (уточненные) координаты, м		Метод определения координат характерной точки	Средняя квадратическая погрешность положения характерной точки (Mt), м	Описание обозначения точки на местности (при наличии)
	X	Y	X	Y			
1	2	3	4	5	6	7	8
275	-	-	444557.20	3341429.28	Аналитический метод	0.10	—
276	-	-	444534.40	3341422.55	Аналитический метод	0.10	—
277	-	-	444533.55	3341425.42	Аналитический метод	0.10	—
278	-	-	444509.10	3341418.20	Аналитический метод	0.10	—
279	-	-	444521.88	3341374.92	Аналитический метод	0.10	—
280	-	-	444522.73	3341341.35	Аналитический метод	0.10	—
281	-	-	444482.12	3341340.31	Аналитический метод	0.10	—
282	-	-	444485.79	3341195.85	Аналитический метод	0.10	—
283	-	-	444216.41	3340700.61	Аналитический метод	0.10	—
284	-	-	444152.87	3340595.25	Аналитический метод	0.10	—
285	-	-	444038.88	3340532.32	Аналитический метод	0.10	—
286	-	-	443807.89	3340248.04	Аналитический метод	0.10	—
287	-	-	443501.05	3339844.52	Аналитический метод	0.10	—
288	-	-	443451.33	3339767.24	Аналитический метод	0.10	—
289	-	-	443413.87	3338990.57	Аналитический метод	0.10	—
290	-	-	442503.76	3339034.46	Аналитический метод	0.10	—
291	-	-	442359.06	3339051.61	Аналитический метод	0.10	—
292	-	-	442280.73	3338989.87	Аналитический метод	0.10	—
293	-	-	441904.26	3338046.69	Аналитический метод	0.10	—
294	-	-	441825.22	3337630.76	Аналитический метод	0.10	—
295	-	-	441806.93	3337564.68	Аналитический метод	0.10	—
296	-	-	439835.67	3336448.19	Аналитический метод	0.10	—
297	-	-	439694.60	3336360.71	Аналитический метод	0.10	—
298	-	-	439492.50	3336242.14	Аналитический метод	0.10	—
299	-	-	439496.36	3335689.02	Аналитический метод	0.10	—

Раздел 3							
Сведения о местоположении измененных (уточненных) границ объекта							
1. Система координат МСК-45, зона 2							
2. Сведения о характерных точках границ объекта							
Обозначение характерных точек границ	Существующие координаты, м		Измененные (уточненные) координаты, м		Метод определения координат характерной точки	Средняя квадратическая погрешность положения характерной точки (Mt), м	Описание обозначения точки на местности (при наличии)
	X	Y	X	Y			
1	2	3	4	5	6	7	8
300	-	-	439421.55	3335645.13	Аналитический метод	0.10	—
301	-	-	438743.55	3335162.42	Аналитический метод	0.10	—
302	-	-	438414.09	3334894.13	Аналитический метод	0.10	—
303	-	-	438378.57	3334800.84	Аналитический метод	0.10	—
304	-	-	438219.41	3334519.06	Аналитический метод	0.10	—
305	-	-	438171.97	3334397.45	Аналитический метод	0.10	—
306	-	-	438117.84	3334283.88	Аналитический метод	0.10	—
307	-	-	438110.17	3334157.87	Аналитический метод	0.10	—
308	-	-	438088.45	3333363.79	Аналитический метод	0.10	—
309	-	-	438071.72	3332879.86	Аналитический метод	0.10	—
310	-	-	438092.48	3332616.79	Аналитический метод	0.10	—
311	-	-	438060.97	3332170.83	Аналитический метод	0.10	—
312	-	-	437938.92	3331716.67	Аналитический метод	0.10	—
313	-	-	437913.83	3331665.32	Аналитический метод	0.10	—
314	-	-	437895.90	3331674.13	Аналитический метод	0.10	—
315	-	-	437882.68	3331647.20	Аналитический метод	0.10	—
316	-	-	437873.70	3331651.61	Аналитический метод	0.10	—
317	-	-	437864.89	3331633.65	Аналитический метод	0.10	—
318	-	-	437834.02	3331570.82	Аналитический метод	0.10	—
319	-	-	437861.14	3331557.51	Аналитический метод	0.10	—
320	-	-	437767.37	3331365.59	Аналитический метод	0.10	—
321	-	-	437538.22	3330512.90	Аналитический метод	0.10	—
322	-	-	437126.97	3329835.39	Аналитический метод	0.10	—
323	-	-	437047.91	3329667.24	Аналитический метод	0.10	—
324	-	-	436712.69	3329119.51	Аналитический метод	0.10	—

Раздел 3							
Сведения о местоположении измененных (уточненных) границ объекта							
1. Система координат МСК-45, зона 2							
2. Сведения о характерных точках границ объекта							
Обозначение характерных точек границ	Существующие координаты, м		Измененные (уточненные) координаты, м		Метод определения координат характерной точки	Средняя квадратическая погрешность положения характерной точки (Mt), м	Описание обозначения точки на местности (при наличии)
	X	Y	X	Y			
1	2	3	4	5	6	7	8
325	-	-	436645.88	3328718.88	Аналитический метод	0.10	—
326	-	-	436654.64	3328391.53	Аналитический метод	0.10	—
327	-	-	436653.39	3328193.36	Аналитический метод	0.10	—
328	-	-	436648.79	3327995.55	Аналитический метод	0.10	—
329	-	-	436633.74	3327602.98	Аналитический метод	0.10	—
330	-	-	436630.54	3327201.18	Аналитический метод	0.10	—
331	-	-	435867.16	3327207.25	Аналитический метод	0.10	—
332	-	-	435842.56	3327165.41	Аналитический метод	0.10	—
333	-	-	435732.83	3327013.33	Аналитический метод	0.10	—
334	-	-	435305.36	3326821.31	Аналитический метод	0.10	—
335	-	-	435302.02	3326788.51	Аналитический метод	0.10	—
336	-	-	435169.23	3325851.75	Аналитический метод	0.10	—
337	-	-	435153.05	3325598.01	Аналитический метод	0.10	—
338	-	-	435156.73	3325581.74	Аналитический метод	0.10	—
339	-	-	434977.69	3325541.28	Аналитический метод	0.10	—
340	-	-	434935.28	3325531.70	Аналитический метод	0.10	—
341	-	-	434937.14	3325523.46	Аналитический метод	0.10	—
342	-	-	434458.38	3325312.96	Аналитический метод	0.10	—
343	-	-	434421.60	3325292.77	Аналитический метод	0.10	—
344	-	-	434377.02	3325373.98	Аналитический метод	0.10	—
345	-	-	434359.49	3325364.36	Аналитический метод	0.10	—
346	-	-	434404.07	3325283.15	Аналитический метод	0.10	—
347	-	-	434426.93	3325241.50	Аналитический метод	0.10	—
348	-	-	434432.11	3325244.53	Аналитический метод	0.10	—
349	-	-	434443.68	3325223.44	Аналитический метод	0.10	—

Раздел 3							
Сведения о местоположении измененных (уточненных) границ объекта							
1. Система координат МСК-45, зона 2							
2. Сведения о характерных точках границ объекта							
Обозначение характерных точек границ	Существующие координаты, м		Измененные (уточненные) координаты, м		Метод определения координат характерной точки	Средняя квадратическая погрешность положения характерной точки (Mt), м	Описание обозначения точки на местности (при наличии)
	X	Y	X	Y			
1	2	3	4	5	6	7	8
350	-	-	434438.37	3325220.66	Аналитический метод	0.10	—
351	-	-	434447.32	3325204.35	Аналитический метод	0.10	—
352	-	-	434432.56	3325196.25	Аналитический метод	0.10	—
353	-	-	434233.43	3325060.70	Аналитический метод	0.10	—
354	-	-	434140.11	3325004.72	Аналитический метод	0.10	—
355	-	-	434129.14	3324998.81	Аналитический метод	0.10	—
356	-	-	434125.47	3324993.46	Аналитический метод	0.10	—
357	-	-	434125.03	3324993.78	Аналитический метод	0.10	—
358	-	-	434128.10	3324998.26	Аналитический метод	0.10	—
359	-	-	433459.13	3324638.32	Аналитический метод	0.10	—
360	-	-	433089.86	3324314.21	Аналитический метод	0.10	—
361	-	-	433025.74	3324253.97	Аналитический метод	0.10	—
362	-	-	433018.35	3324261.84	Аналитический метод	0.10	—
363	-	-	432983.06	3324228.68	Аналитический метод	0.10	—
364	-	-	432999.26	3324191.08	Аналитический метод	0.10	—
365	-	-	433013.90	3324180.66	Аналитический метод	0.10	—
366	-	-	433021.34	3324176.15	Аналитический метод	0.10	—
367	-	-	433024.53	3324173.10	Аналитический метод	0.10	—
368	-	-	433032.91	3324167.14	Аналитический метод	0.10	—
369	-	-	433034.65	3324194.82	Аналитический метод	0.10	—
370	-	-	433045.58	3324205.10	Аналитический метод	0.10	—
371	-	-	433087.23	3324160.76	Аналитический метод	0.10	—
372	-	-	433322.65	3323885.39	Аналитический метод	0.10	—
373	-	-	433272.80	3323744.39	Аналитический метод	0.10	—
374	-	-	433259.63	3323659.43	Аналитический метод	0.10	—

Раздел 3							
Сведения о местоположении измененных (уточненных) границ объекта							
1. Система координат МСК-45, зона 2							
2. Сведения о характерных точках границ объекта							
Обозначение характерных точек границ	Существующие координаты, м		Измененные (уточненные) координаты, м		Метод определения координат характерной точки	Средняя квадратическая погрешность положения характерной точки (Mt), м	Описание обозначения точки на местности (при наличии)
	X	Y	X	Y			
1	2	3	4	5	6	7	8
375	-	-	433115.96	3323040.18	Аналитический метод	0.10	—
376	-	-	433112.41	3323010.84	Аналитический метод	0.10	—
377	-	-	433138.62	3322977.42	Аналитический метод	0.10	—
378	-	-	433115.19	3322959.04	Аналитический метод	0.10	—
379	-	-	433078.34	3322867.32	Аналитический метод	0.10	—
380	-	-	433031.22	3322737.55	Аналитический метод	0.10	—
381	-	-	432473.45	3322476.95	Аналитический метод	0.10	—
382	-	-	432459.69	3322492.11	Аналитический метод	0.10	—
383	-	-	432410.68	3322447.62	Аналитический метод	0.10	—
384	-	-	432351.22	3322393.64	Аналитический метод	0.10	—
385	-	-	432355.39	3322389.32	Аналитический метод	0.10	—
386	-	-	432341.78	3322376.97	Аналитический метод	0.10	—
387	-	-	432337.64	3322381.32	Аналитический метод	0.10	—
388	-	-	432312.05	3322358.09	Аналитический метод	0.10	—
389	-	-	432190.33	3322363.97	Аналитический метод	0.10	—
390	-	-	432040.69	3322365.64	Аналитический метод	0.10	—
391	-	-	431926.99	3322254.45	Аналитический метод	0.10	—
392	-	-	431525.86	3322366.74	Аналитический метод	0.10	—
393	-	-	431095.09	3321945.48	Аналитический метод	0.10	—
394	-	-	430863.37	3321850.16	Аналитический метод	0.10	—
395	-	-	430105.61	3321588.09	Аналитический метод	0.10	—
396	-	-	429688.29	3321485.59	Аналитический метод	0.10	—
397	-	-	428979.37	3321038.43	Аналитический метод	0.10	—
398	-	-	428246.43	3320998.57	Аналитический метод	0.10	—
399	-	-	427275.32	3321266.19	Аналитический метод	0.10	—

Раздел 3							
Сведения о местоположении измененных (уточненных) границ объекта							
1. Система координат МСК-45, зона 2							
2. Сведения о характерных точках границ объекта							
Обозначение характерных точек границ	Существующие координаты, м		Измененные (уточненные) координаты, м		Метод определения координат характерной точки	Средняя квадратическая погрешность положения характерной точки (Mt), м	Описание обозначения точки на местности (при наличии)
	X	Y	X	Y			
1	2	3	4	5	6	7	8
400	-	-	427167.01	3321260.00	Аналитический метод	0.10	—
401	-	-	427037.68	3321114.99	Аналитический метод	0.10	—
402	-	-	426995.69	3321034.76	Аналитический метод	0.10	—
403	-	-	426751.88	3321162.36	Аналитический метод	0.10	—
404	-	-	426608.36	3321205.20	Аналитический метод	0.10	—
405	-	-	426614.13	3321224.32	Аналитический метод	0.10	—
406	-	-	426585.40	3321232.97	Аналитический метод	0.10	—
407	-	-	426588.28	3321242.54	Аналитический метод	0.10	—
408	-	-	426569.13	3321248.31	Аналитический метод	0.10	—
409	-	-	426502.10	3321268.48	Аналитический метод	0.10	—
410	-	-	426493.39	3321239.55	Аналитический метод	0.10	—
411	-	-	426390.59	3321254.96	Аналитический метод	0.10	—
412	-	-	426145.62	3321158.57	Аналитический метод	0.10	—
413	-	-	425811.24	3321114.57	Аналитический метод	0.10	—
414	-	-	425685.12	3321137.47	Аналитический метод	0.10	—
415	-	-	425425.34	3321862.59	Аналитический метод	0.10	—
416	-	-	425448.88	3321871.02	Аналитический метод	0.10	—
417	-	-	425431.52	3321924.10	Аналитический метод	0.10	—
418	-	-	425410.15	3321905.00	Аналитический метод	0.10	—
419	-	-	425383.40	3321979.68	Аналитический метод	0.10	—
420	-	-	425259.91	3322084.37	Аналитический метод	0.10	—
421	-	-	425065.59	3322185.98	Аналитический метод	0.10	—
422	-	-	424046.96	3321539.73	Аналитический метод	0.10	—
423	-	-	423665.46	3320810.22	Аналитический метод	0.10	—
424	-	-	423368.78	3320557.79	Аналитический метод	0.10	—

Раздел 3							
Сведения о местоположении измененных (уточненных) границ объекта							
1. Система координат МСК-45, зона 2							
2. Сведения о характерных точках границ объекта							
Обозначение характерных точек границ	Существующие координаты, м		Измененные (уточненные) координаты, м		Метод определения координат характерной точки	Средняя квадратическая погрешность положения характерной точки (Mt), м	Описание обозначения точки на местности (при наличии)
	X	Y	X	Y			
1	2	3	4	5	6	7	8
425	-	-	422999.27	3320373.32	Аналитический метод	0.10	—
426	-	-	422750.91	3320537.54	Аналитический метод	0.10	—
427	-	-	422729.77	3320526.99	Аналитический метод	0.10	—
428	-	-	422727.55	3320531.47	Аналитический метод	0.10	—
429	-	-	422707.86	3320521.64	Аналитический метод	0.10	—
430	-	-	422710.10	3320517.17	Аналитический метод	0.10	—
431	-	-	422613.15	3320468.77	Аналитический метод	0.10	—
432	-	-	422424.87	3320416.45	Аналитический метод	0.10	—
433	-	-	422259.45	3320358.04	Аналитический метод	0.10	—
434	-	-	422261.35	3320352.35	Аналитический метод	0.10	—
435	-	-	422243.77	3320346.14	Аналитический метод	0.10	—
436	-	-	422241.59	3320351.73	Аналитический метод	0.10	—
437	-	-	422116.97	3320307.73	Аналитический метод	0.10	—
438	-	-	421448.89	3319833.37	Аналитический метод	0.10	—
439	-	-	421434.35	3319853.80	Аналитический метод	0.10	—
440	-	-	421324.19	3319775.41	Аналитический метод	0.10	—
441	-	-	421338.64	3319755.09	Аналитический метод	0.10	—
442	-	-	420936.14	3319469.30	Аналитический метод	0.10	—
443	-	-	420310.01	3319168.98	Аналитический метод	0.10	—
444	-	-	420217.56	3319067.64	Аналитический метод	0.10	—
445	-	-	420085.30	3318927.33	Аналитический метод	0.10	—
446	-	-	419950.21	3318959.28	Аналитический метод	0.10	—
447	-	-	419583.60	3319107.57	Аналитический метод	0.10	—
448	-	-	419501.69	3319150.08	Аналитический метод	0.10	—
449	-	-	419584.63	3319309.88	Аналитический метод	0.10	—

Раздел 3							
Сведения о местоположении измененных (уточненных) границ объекта							
1. Система координат МСК-45, зона 2							
2. Сведения о характерных точках границ объекта							
Обозначение характерных точек границ	Существующие координаты, м		Измененные (уточненные) координаты, м		Метод определения координат характерной точки	Средняя квадратическая погрешность положения характерной точки (Mt), м	Описание обозначения точки на местности (при наличии)
	X	Y	X	Y			
1	2	3	4	5	6	7	8
450	-	-	419735.66	3319580.38	Аналитический метод	0.10	—
451	-	-	419772.88	3319659.78	Аналитический метод	0.10	—
452	-	-	419754.57	3319710.40	Аналитический метод	0.10	—
453	-	-	419805.46	3319770.79	Аналитический метод	0.10	—
454	-	-	419884.43	3319881.62	Аналитический метод	0.10	—
455	-	-	419949.74	3319970.23	Аналитический метод	0.10	—
456	-	-	420009.82	3320028.97	Аналитический метод	0.10	—
457	-	-	420018.91	3320019.68	Аналитический метод	0.10	—
458	-	-	420058.24	3320058.13	Аналитический метод	0.10	—
459	-	-	420042.27	3320074.33	Аналитический метод	0.10	—
460	-	-	420014.65	3320102.36	Аналитический метод	0.10	—
461	-	-	419977.71	3320066.11	Аналитический метод	0.10	—
462	-	-	419986.32	3320057.33	Аналитический метод	0.10	—
463	-	-	419995.84	3320043.28	Аналитический метод	0.10	—
464	-	-	419934.60	3319983.40	Аналитический метод	0.10	—
465	-	-	419868.24	3319893.35	Аналитический метод	0.10	—
466	-	-	419789.64	3319783.06	Аналитический метод	0.10	—
467	-	-	419731.84	3319714.45	Аналитический метод	0.10	—
468	-	-	419751.25	3319660.77	Аналитический метод	0.10	—
469	-	-	419717.85	3319589.51	Аналитический метод	0.10	—
470	-	-	419567.02	3319319.36	Аналитический метод	0.10	—
471	-	-	419483.94	3319159.30	Аналитический метод	0.10	—
472	-	-	418328.82	3316933.78	Аналитический метод	0.10	—
473	-	-	418300.66	3316929.69	Аналитический метод	0.10	—
474	-	-	418307.25	3316884.31	Аналитический метод	0.10	—

Раздел 3							
Сведения о местоположении измененных (уточненных) границ объекта							
1. Система координат МСК-45, зона 2							
2. Сведения о характерных точках границ объекта							
Обозначение характерных точек границ	Существующие координаты, м		Измененные (уточненные) координаты, м		Метод определения координат характерной точки	Средняя квадратическая погрешность положения характерной точки (Mt), м	Описание обозначения точки на местности (при наличии)
	X	Y	X	Y			
1	2	3	4	5	6	7	8
475	-	-	418312.62	3316847.31	Аналитический метод	0.10	—
476	-	-	418217.60	3316720.01	Аналитический метод	0.10	—
477	-	-	417918.71	3316137.16	Аналитический метод	0.10	—
478	-	-	417885.94	3316116.00	Аналитический метод	0.10	—
479	-	-	417700.92	3316023.90	Аналитический метод	0.10	—
480	-	-	415281.78	3314762.90	Аналитический метод	0.10	—
481	-	-	415276.16	3314632.46	Аналитический метод	0.10	—
482	-	-	415234.82	3314610.91	Аналитический метод	0.10	—
483	-	-	415237.54	3314605.56	Аналитический метод	0.10	—
484	-	-	415207.70	3314590.01	Аналитический метод	0.10	—
485	-	-	415204.98	3314595.35	Аналитический метод	0.10	—
486	-	-	414995.81	3314486.32	Аналитический метод	0.10	—
487	-	-	415030.37	3314420.02	Аналитический метод	0.10	—
488	-	-	415025.40	3314304.69	Аналитический метод	0.10	—
489	-	-	414984.97	3314215.85	Аналитический метод	0.10	—
490	-	-	414947.47	3314109.22	Аналитический метод	0.10	—
491	-	-	414941.81	3314111.22	Аналитический метод	0.10	—
492	-	-	414933.02	3314086.22	Аналитический метод	0.10	—
493	-	-	414938.68	3314084.23	Аналитический метод	0.10	—
494	-	-	414858.15	3313855.23	Аналитический метод	0.10	—
495	-	-	414825.07	3313612.03	Аналитический метод	0.10	—
496	-	-	414819.46	3312922.30	Аналитический метод	0.10	—
497	-	-	414812.62	3312779.09	Аналитический метод	0.10	—
498	-	-	414663.46	3312786.22	Аналитический метод	0.10	—
499	-	-	414644.17	3312789.07	Аналитический метод	0.10	—

Раздел 3							
Сведения о местоположении измененных (уточненных) границ объекта							
1. Система координат МСК-45, зона 2							
2. Сведения о характерных точках границ объекта							
Обозначение характерных точек границ	Существующие координаты, м		Измененные (уточненные) координаты, м		Метод определения координат характерной точки	Средняя квадратическая погрешность положения характерной точки (Mt), м	Описание обозначения точки на местности (при наличии)
	X	Y	X	Y			
1	2	3	4	5	6	7	8
500	-	-	414646.49	3312804.75	Аналитический метод	0.10	—
501	-	-	414603.29	3312811.13	Аналитический метод	0.10	—
502	-	-	414518.80	3312850.05	Аналитический метод	0.10	—
503	-	-	414500.21	3312809.68	Аналитический метод	0.10	—
504	-	-	414490.29	3312810.16	Аналитический метод	0.10	—
505	-	-	414482.03	3312637.27	Аналитический метод	0.10	—
506	-	-	414502.00	3312636.31	Аналитический метод	0.10	—
507	-	-	414508.91	3312780.78	Аналитический метод	0.10	—
508	-	-	414528.60	3312823.52	Аналитический метод	0.10	—
509	-	-	414597.53	3312791.76	Аналитический метод	0.10	—
510	-	-	414623.78	3312787.88	Аналитический метод	0.10	—
511	-	-	414621.47	3312772.20	Аналитический метод	0.10	—
512	-	-	414661.52	3312766.29	Аналитический метод	0.10	—
513	-	-	414831.64	3312758.16	Аналитический метод	0.10	—
514	-	-	414839.46	3312921.74	Аналитический метод	0.10	—
515	-	-	414843.69	3313441.84	Аналитический метод	0.10	—
516	-	-	414843.35	3313441.70	Аналитический метод	0.10	—
517	-	-	414841.88	3313442.31	Аналитический метод	0.10	—
518	-	-	414841.29	3313443.76	Аналитический метод	0.10	—
519	-	-	414841.88	3313445.21	Аналитический метод	0.10	—
520	-	-	414843.34	3313445.82	Аналитический метод	0.10	—
521	-	-	414843.72	3313445.66	Аналитический метод	0.10	—
522	-	-	414845.06	3313610.59	Аналитический метод	0.10	—
523	-	-	414877.69	3313850.51	Аналитический метод	0.10	—
524	-	-	415003.54	3314208.37	Аналитический метод	0.10	—

Раздел 3							
Сведения о местоположении измененных (уточненных) границ объекта							
1. Система координат МСК-45, зона 2							
2. Сведения о характерных точках границ объекта							
Обозначение характерных точек границ	Существующие координаты, м		Измененные (уточненные) координаты, м		Метод определения координат характерной точки	Средняя квадратическая погрешность положения характерной точки (Mt), м	Описание обозначения точки на местности (при наличии)
	X	Y	X	Y			
1	2	3	4	5	6	7	8
525	-	-	415045.22	3314299.95	Аналитический метод	0.10	—
526	-	-	415050.59	3314424.51	Аналитический метод	0.10	—
527	-	-	415022.79	3314477.83	Аналитический метод	0.10	—
528	-	-	415214.06	3314577.53	Аналитический метод	0.10	—
529	-	-	415209.52	3314586.44	Аналитический метод	0.10	—
530	-	-	415239.35	3314601.99	Аналитический метод	0.10	—
531	-	-	415243.88	3314593.08	Аналитический метод	0.10	—
532	-	-	415295.64	3314620.06	Аналитический метод	0.10	—
533	-	-	415311.25	3314628.19	Аналитический метод	0.10	—
534	-	-	415297.16	3314655.21	Аналитический метод	0.10	—
535	-	-	415301.27	3314750.50	Аналитический метод	0.10	—
536	-	-	416423.11	3315335.27	Аналитический метод	0.10	—
537	-	-	416432.31	3315317.54	Аналитический метод	0.10	—
538	-	-	416458.93	3315331.36	Аналитический метод	0.10	—
539	-	-	416463.54	3315322.49	Аналитический метод	0.10	—
540	-	-	416481.29	3315331.70	Аналитический метод	0.10	—
541	-	-	416543.43	3315363.94	Аналитический метод	0.10	—
542	-	-	416529.52	3315390.74	Аналитический метод	0.10	—
543	-	-	417710.00	3316006.08	Аналитический метод	0.10	—
544	-	-	417895.85	3316098.59	Аналитический метод	0.10	—
545	-	-	417934.06	3316123.27	Аналитический метод	0.10	—
546	-	-	418234.63	3316709.39	Аналитический метод	0.10	—
547	-	-	418316.69	3316819.32	Аналитический метод	0.10	—
548	-	-	418324.96	3316762.33	Аналитический метод	0.10	—
549	-	-	418344.75	3316765.20	Аналитический метод	0.10	—

Раздел 3							
Сведения о местоположении измененных (уточненных) границ объекта							
1. Система координат МСК-45, зона 2							
2. Сведения о характерных точках границ объекта							
Обозначение характерных точек границ	Существующие координаты, м		Измененные (уточненные) координаты, м		Метод определения координат характерной точки	Средняя квадратическая погрешность положения характерной точки (Mt), м	Описание обозначения точки на местности (при наличии)
	X	Y	X	Y			
1	2	3	4	5	6	7	8
550	-	-	418333.60	3316841.98	Аналитический метод	0.10	—
551	-	-	418327.81	3316881.88	Аналитический метод	0.10	—
552	-	-	418339.07	3316910.11	Аналитический метод	0.10	—
553	-	-	419492.48	3319132.33	Аналитический метод	0.10	—
554	-	-	419575.23	3319089.38	Аналитический метод	0.10	—
555	-	-	419944.12	3318940.17	Аналитический метод	0.10	—
556	-	-	420091.94	3318905.21	Аналитический метод	0.10	—
557	-	-	420232.22	3319054.04	Аналитический метод	0.10	—
558	-	-	420322.17	3319152.63	Аналитический метод	0.10	—
559	-	-	420946.33	3319452.01	Аналитический метод	0.10	—
560	-	-	422126.27	3320289.80	Аналитический метод	0.10	—
561	-	-	422248.85	3320333.08	Аналитический метод	0.10	—
562	-	-	422245.22	3320342.41	Аналитический метод	0.10	—
563	-	-	422262.62	3320348.55	Аналитический метод	0.10	—
564	-	-	422265.80	3320339.07	Аналитический метод	0.10	—
565	-	-	422430.88	3320397.36	Аналитический метод	0.10	—
566	-	-	422620.36	3320450.02	Аналитический метод	0.10	—
567	-	-	422749.51	3320514.49	Аналитический метод	0.10	—
568	-	-	422997.87	3320350.27	Аналитический метод	0.10	—
569	-	-	423379.89	3320540.98	Аналитический метод	0.10	—
570	-	-	423681.38	3320797.51	Аналитический метод	0.10	—
571	-	-	424062.20	3321525.71	Аналитический метод	0.10	—
572	-	-	425066.56	3322162.91	Аналитический метод	0.10	—
573	-	-	425248.67	3322067.67	Аналитический метод	0.10	—
574	-	-	425366.37	3321967.89	Аналитический метод	0.10	—

Раздел 3							
Сведения о местоположении измененных (уточненных) границ объекта							
1. Система координат МСК-45, зона 2							
2. Сведения о характерных точках границ объекта							
Обозначение характерных точек границ	Существующие координаты, м		Измененные (уточненные) координаты, м		Метод определения координат характерной точки	Средняя квадратическая погрешность положения характерной точки (Mt), м	Описание обозначения точки на местности (при наличии)
	X	Y	X	Y			
1	2	3	4	5	6	7	8
575	-	-	425394.06	3321890.62	Аналитический метод	0.10	—
576	-	-	425388.45	3321885.61	Аналитический метод	0.10	—
577	-	-	425402.53	3321854.42	Аналитический метод	0.10	—
578	-	-	425404.99	3321855.30	Аналитический метод	0.10	—
579	-	-	425670.19	3321119.85	Аналитический метод	0.10	—
580	-	-	425810.75	3321094.33	Аналитический метод	0.10	—
581	-	-	426150.66	3321139.06	Аналитический метод	0.10	—
582	-	-	426392.93	3321234.38	Аналитический метод	0.10	—
583	-	-	426489.03	3321219.98	Аналитический метод	0.10	—
584	-	-	426744.31	3321143.75	Аналитический метод	0.10	—
585	-	-	427004.13	3321007.77	Аналитический метод	0.10	—
586	-	-	427054.25	3321103.52	Аналитический метод	0.10	—
587	-	-	427176.42	3321240.50	Аналитический метод	0.10	—
588	-	-	427273.18	3321246.04	Аналитический метод	0.10	—
589	-	-	428244.26	3320978.42	Аналитический метод	0.10	—
590	-	-	428985.65	3321018.74	Аналитический метод	0.10	—
591	-	-	429696.22	3321466.94	Аналитический метод	0.10	—
592	-	-	430111.28	3321568.89	Аналитический метод	0.10	—
593	-	-	430870.45	3321831.44	Аналитический метод	0.10	—
594	-	-	431106.29	3321928.46	Аналитический метод	0.10	—
595	-	-	431531.59	3322344.37	Аналитический метод	0.10	—
596	-	-	431932.72	3322232.08	Аналитический метод	0.10	—
597	-	-	432048.75	3322345.55	Аналитический метод	0.10	—
598	-	-	432189.73	3322343.98	Аналитический метод	0.10	—
599	-	-	432280.01	3322339.61	Аналитический метод	0.10	—

Раздел 3							
Сведения о местоположении измененных (уточненных) границ объекта							
1. Система координат МСК-45, зона 2							
2. Сведения о характерных точках границ объекта							
Обозначение характерных точек границ	Существующие координаты, м		Измененные (уточненные) координаты, м		Метод определения координат характерной точки	Средняя квадратическая погрешность положения характерной точки (Mt), м	Описание обозначения точки на местности (при наличии)
	X	Y	X	Y			
1	2	3	4	5	6	7	8
600	-	-	432285.29	3322333.80	Аналитический метод	0.10	—
601	-	-	432298.73	3322318.99	Аналитический метод	0.10	—
602	-	-	432319.36	3322337.71	Аналитический метод	0.10	—
603	-	-	432351.43	3322366.82	Аналитический метод	0.10	—
604	-	-	432344.54	3322374.07	Аналитический метод	0.10	—
605	-	-	432358.17	3322386.44	Аналитический метод	0.10	—
606	-	-	432365.11	3322379.24	Аналитический метод	0.10	—
607	-	-	432421.89	3322430.78	Аналитический метод	0.10	—
608	-	-	433047.19	3322722.94	Аналитический метод	0.10	—
609	-	-	433097.02	3322860.17	Аналитический метод	0.10	—
610	-	-	433131.75	3322946.61	Аналитический метод	0.10	—
611	-	-	433166.70	3322974.03	Аналитический метод	0.10	—
612	-	-	433133.26	3323016.66	Аналитический метод	0.10	—
613	-	-	433135.68	3323036.71	Аналитический метод	0.10	—
614	-	-	433279.28	3323655.64	Аналитический метод	0.10	—
615	-	-	433288.54	3323715.41	Аналитический метод	0.10	—
616	-	-	433288.41	3323715.19	Аналитический метод	0.10	—
617	-	-	433287.36	3323715.83	Аналитический метод	0.10	—
618	-	-	433288.00	3323716.89	Аналитический метод	0.10	—
619	-	-	433288.70	3323716.45	Аналитический метод	0.10	—
620	-	-	433292.27	3323739.48	Аналитический метод	0.10	—
621	-	-	433345.36	3323889.61	Аналитический метод	0.10	—
622	-	-	433102.13	3324174.12	Аналитический метод	0.10	—
623	-	-	433040.16	3324240.08	Аналитический метод	0.10	—
624	-	-	433103.30	3324299.40	Аналитический метод	0.10	—

Раздел 3							
Сведения о местоположении измененных (уточненных) границ объекта							
1. Система координат МСК-45, зона 2							
2. Сведения о характерных точках границ объекта							
Обозначение характерных точек границ	Существующие координаты, м		Измененные (уточненные) координаты, м		Метод определения координат характерной точки	Средняя квадратическая погрешность положения характерной точки (Mt), м	Описание обозначения точки на местности (при наличии)
	X	Y	X	Y			
1	2	3	4	5	6	7	8
625	-	-	433470.61	3324621.79	Аналитический метод	0.10	—
626	-	-	434150.00	3324987.32	Аналитический метод	0.10	—
627	-	-	434244.21	3325043.84	Аналитический метод	0.10	—
628	-	-	434443.02	3325179.18	Аналитический метод	0.10	—
629	-	-	434456.94	3325186.82	Аналитический метод	0.10	—
630	-	-	434473.08	3325157.42	Аналитический метод	0.10	—
631	-	-	434490.61	3325167.04	Аналитический метод	0.10	—
632	-	-	434474.48	3325196.44	Аналитический метод	0.10	—
633	-	-	434456.08	3325229.95	Аналитический метод	0.10	—
634	-	-	434447.23	3325225.30	Аналитический метод	0.10	—
635	-	-	434435.57	3325246.55	Аналитический метод	0.10	—
636	-	-	434444.21	3325251.59	Аналитический метод	0.10	—
637	-	-	434431.22	3325275.24	Аналитический метод	0.10	—
638	-	-	434467.23	3325295.00	Аналитический метод	0.10	—
639	-	-	434983.97	3325522.20	Аналитический метод	0.10	—
640	-	-	435180.65	3325566.64	Аналитический метод	0.10	—
641	-	-	435396.03	3325615.31	Аналитический метод	0.10	—
642	-	-	435842.75	3325476.46	Аналитический метод	0.10	—
643	-	-	436209.12	3325516.58	Аналитический метод	0.10	—
644	-	-	436211.58	3325495.84	Аналитический метод	0.10	—
645	-	-	436224.04	3325497.09	Аналитический метод	0.10	—
646	-	-	436226.65	3325472.01	Аналитический метод	0.10	—
647	-	-	436234.85	3325473.84	Аналитический метод	0.10	—
648	-	-	436266.42	3325476.83	Аналитический метод	0.10	—
649	-	-	451390.96	3352626.85	Аналитический метод	0.10	—

Раздел 3							
Сведения о местоположении измененных (уточненных) границ объекта							
1. Система координат МСК-45, зона 2							
2. Сведения о характерных точках границ объекта							
Обозначение характерных точек границ	Существующие координаты, м		Измененные (уточненные) координаты, м		Метод определения координат характерной точки	Средняя квадратическая погрешность положения характерной точки (Mt), м	Описание обозначения точки на местности (при наличии)
	X	Y	X	Y			
1	2	3	4	5	6	7	8
650	-	-	451391.36	3352628.00	Аналитический метод	0.10	—
651	-	-	451390.21	3352628.40	Аналитический метод	0.10	—
652	-	-	451389.81	3352627.25	Аналитический метод	0.10	—
653	-	-	451390.96	3352626.85	Аналитический метод	0.10	—
3. Сведения о характерных точках части (частей) границы объекта							
Обозначение характерных точек части границы	Существующие координаты, м	Измененные (уточненные) координаты, м	Метод определения координат характерной точки	Средняя квадратическая погрешность положения характерной точки (Mt), м	Метод определения координат характерной точки	Средняя квадратическая погрешность положения характерной точки (Mt), м	Описание обозначения точки на местности (при наличии)
	X	Y	X	Y			
1	2	3	4	5	6	7	8
-	-	-	-	-	-	-	-

Графическое описание местоположения границ публичного сервитута

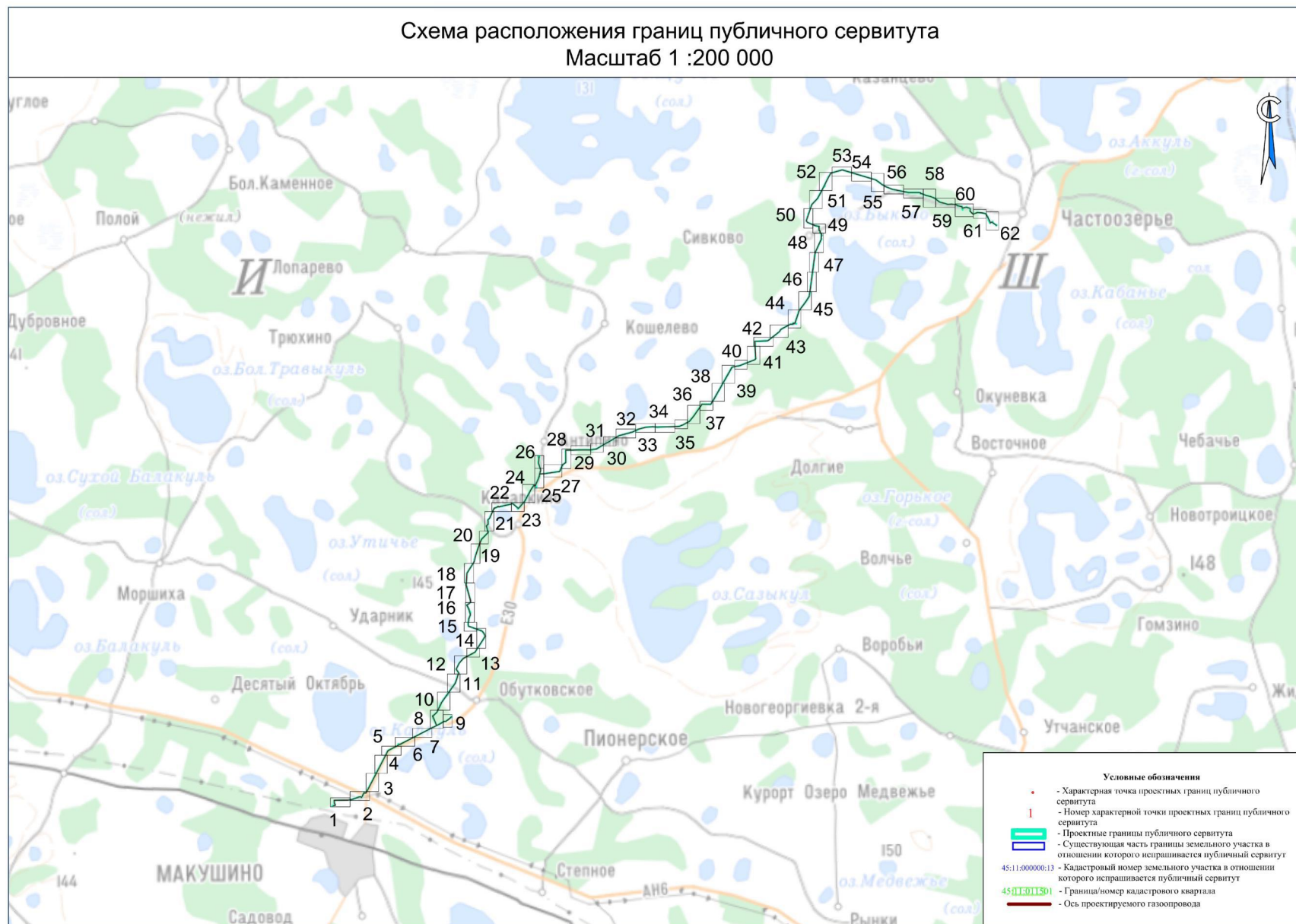
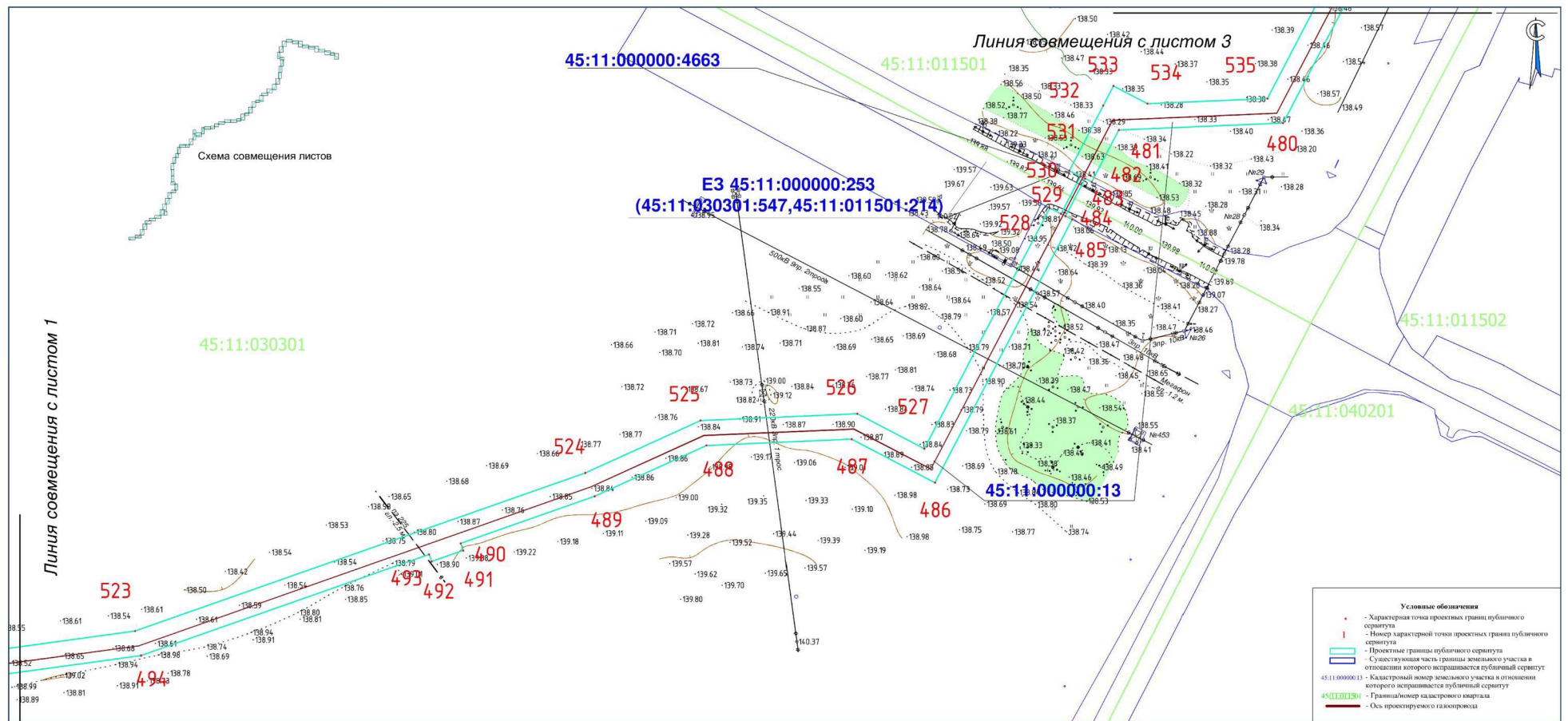
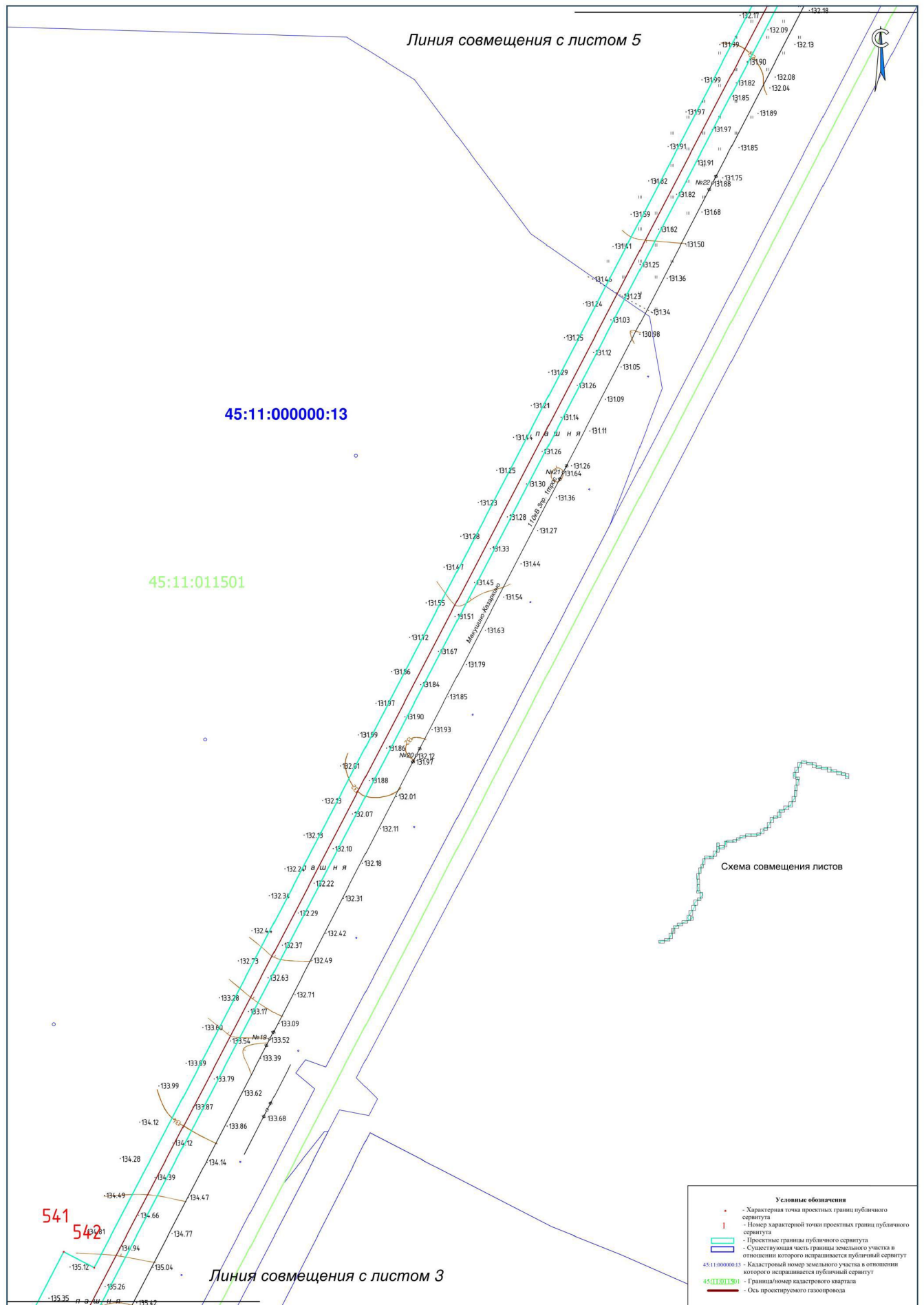
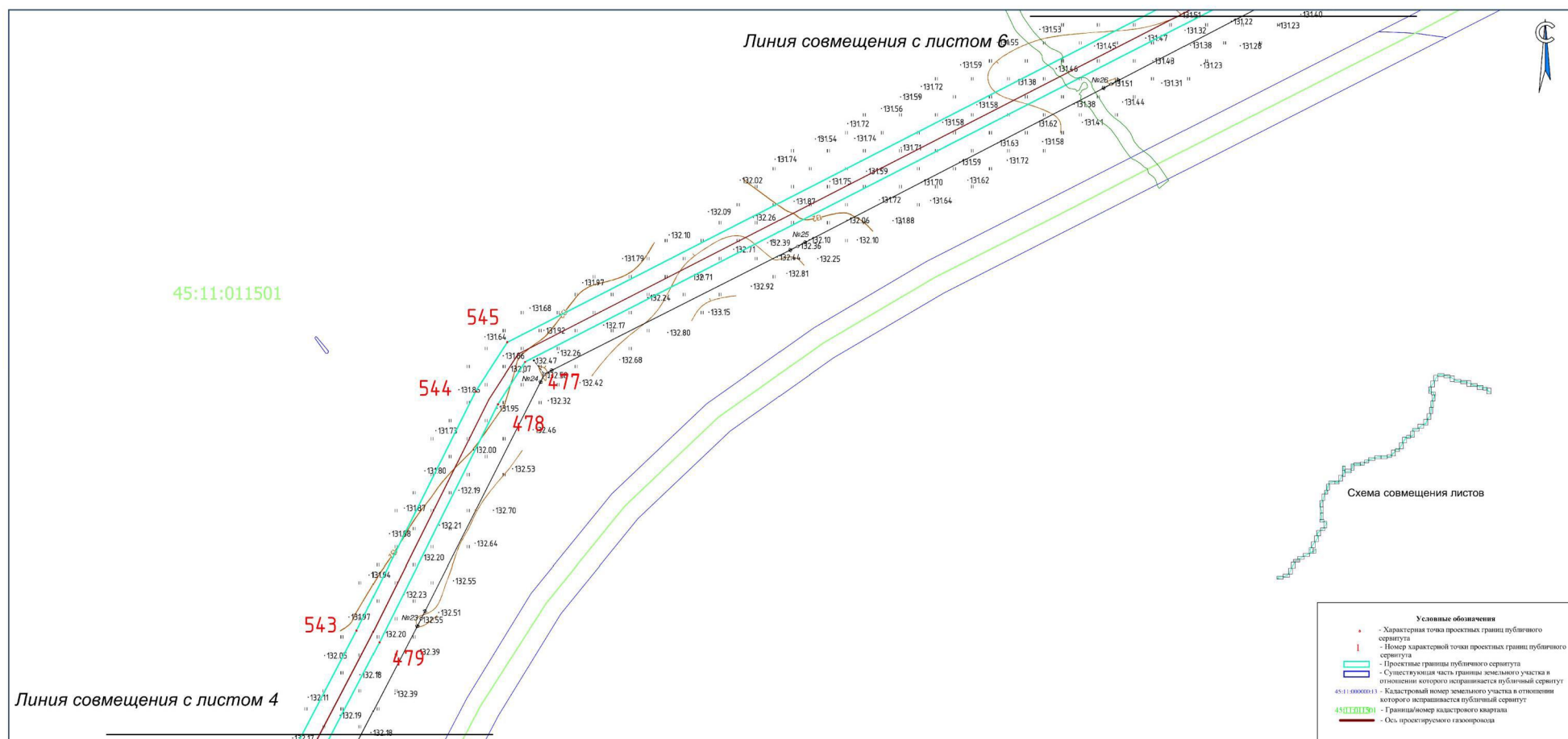


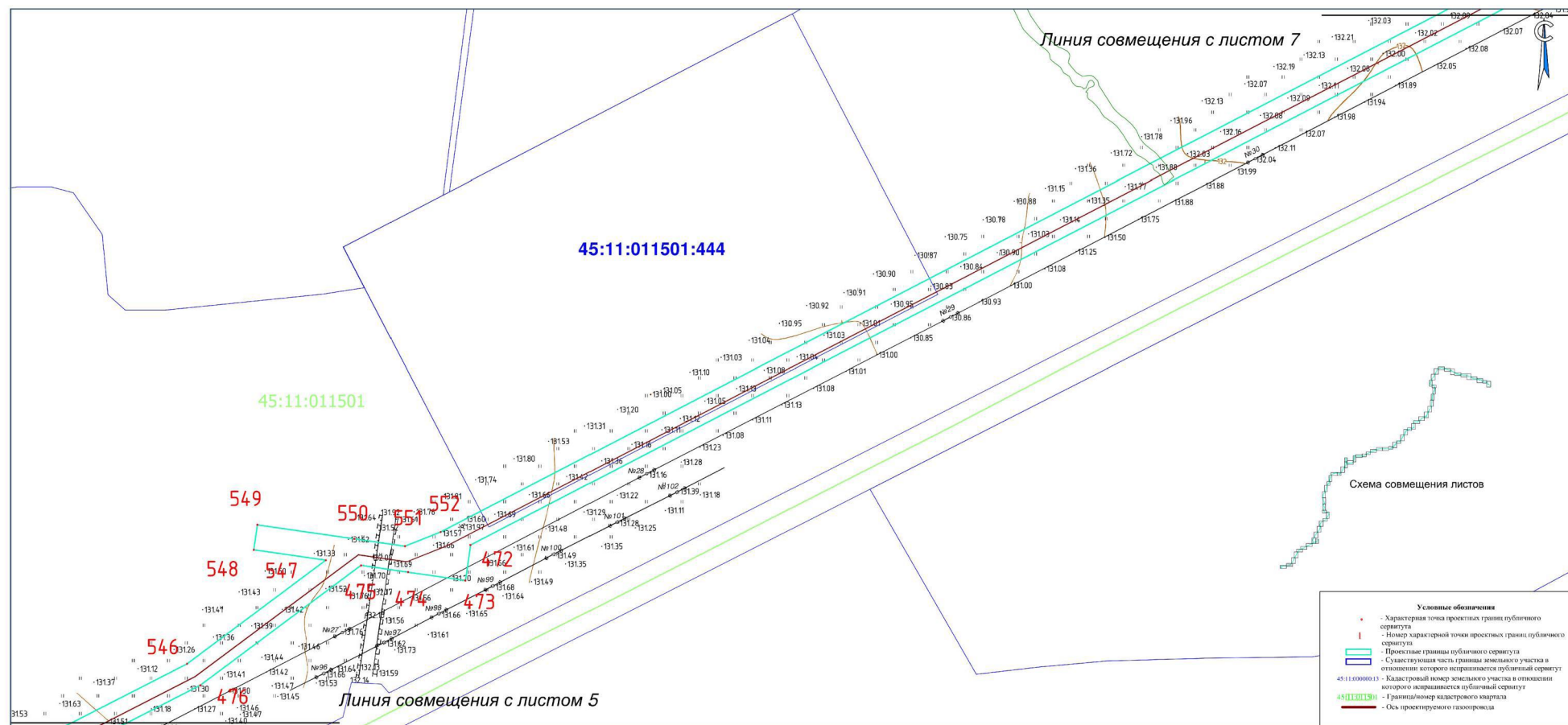
Схема расположения границ публичного сервитута Масштаб 1 : 2 000

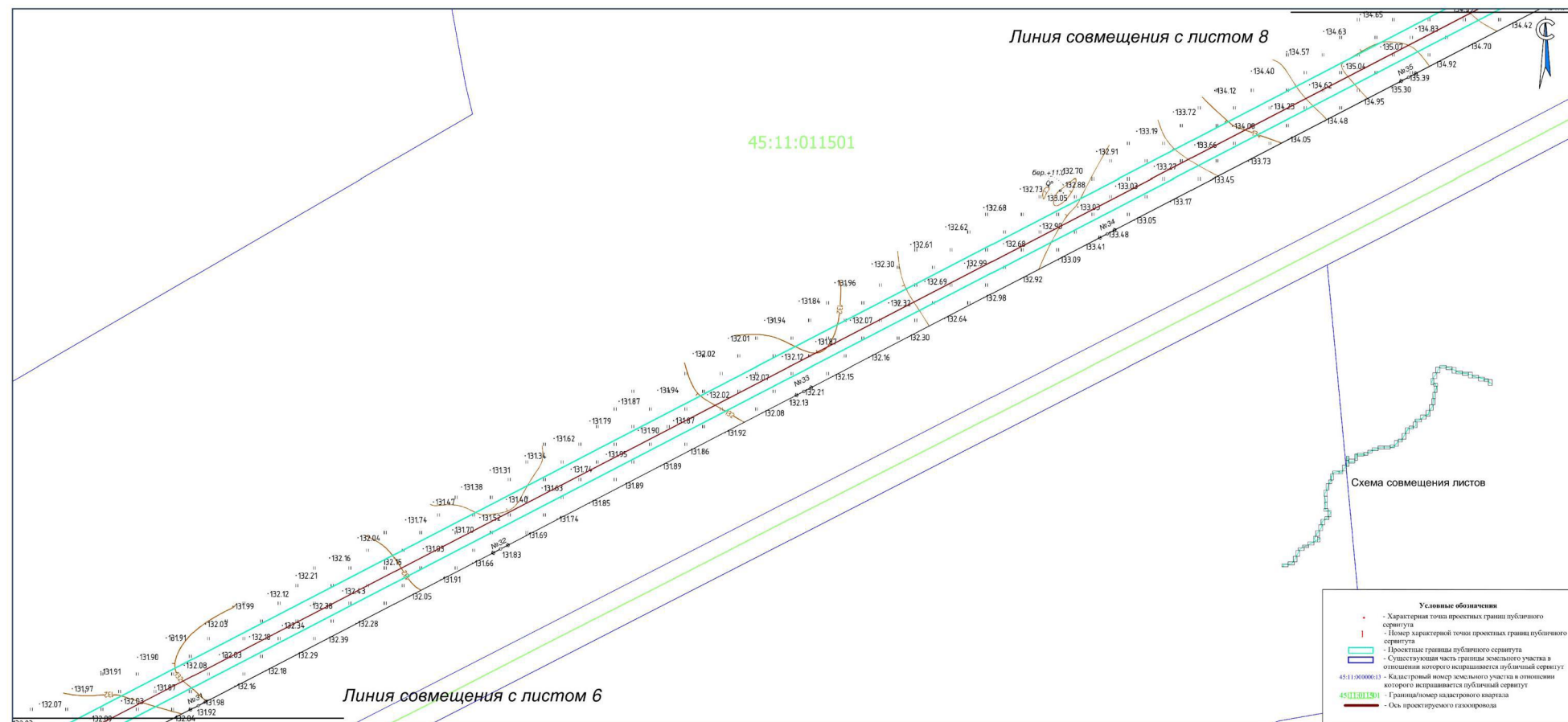


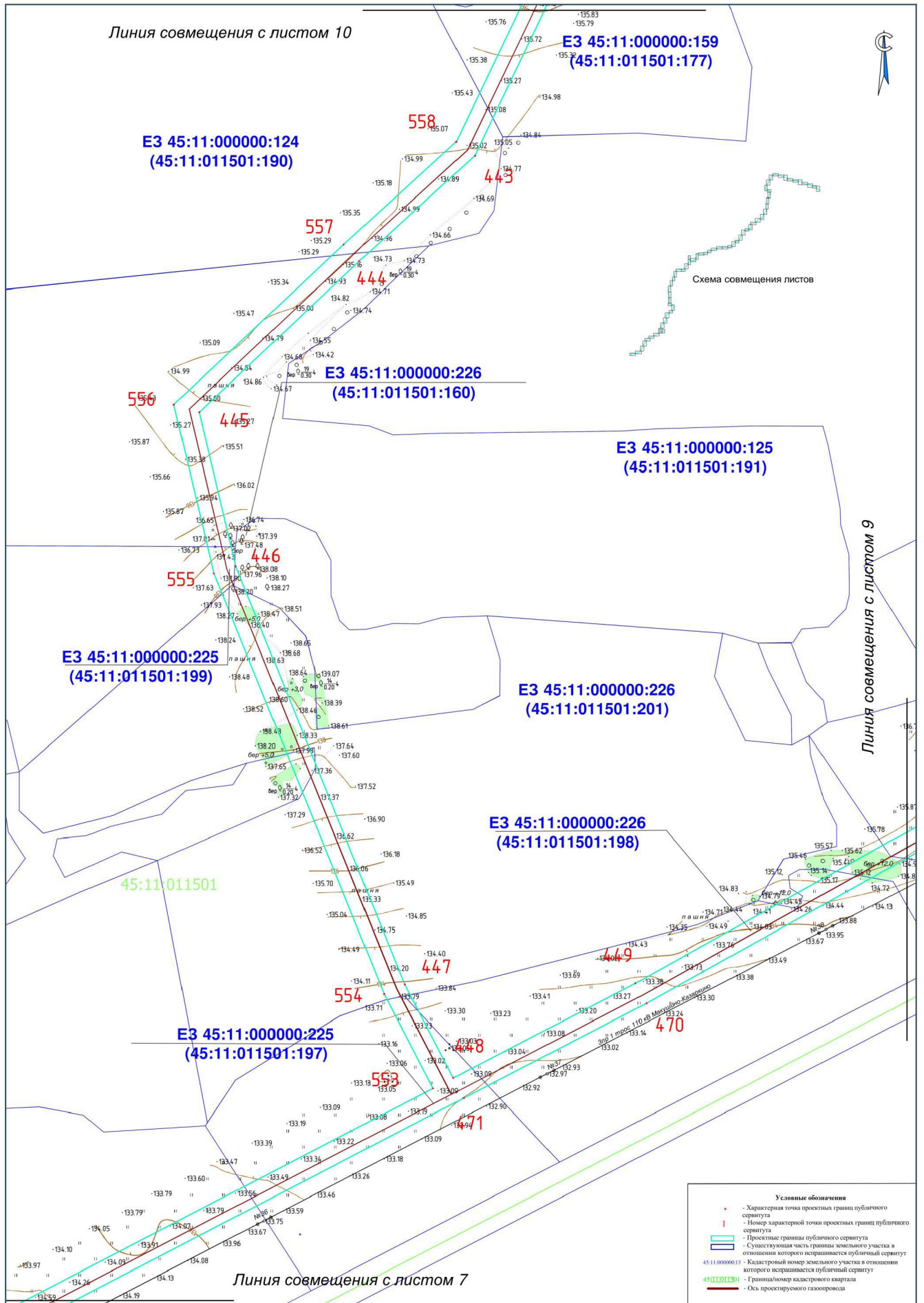


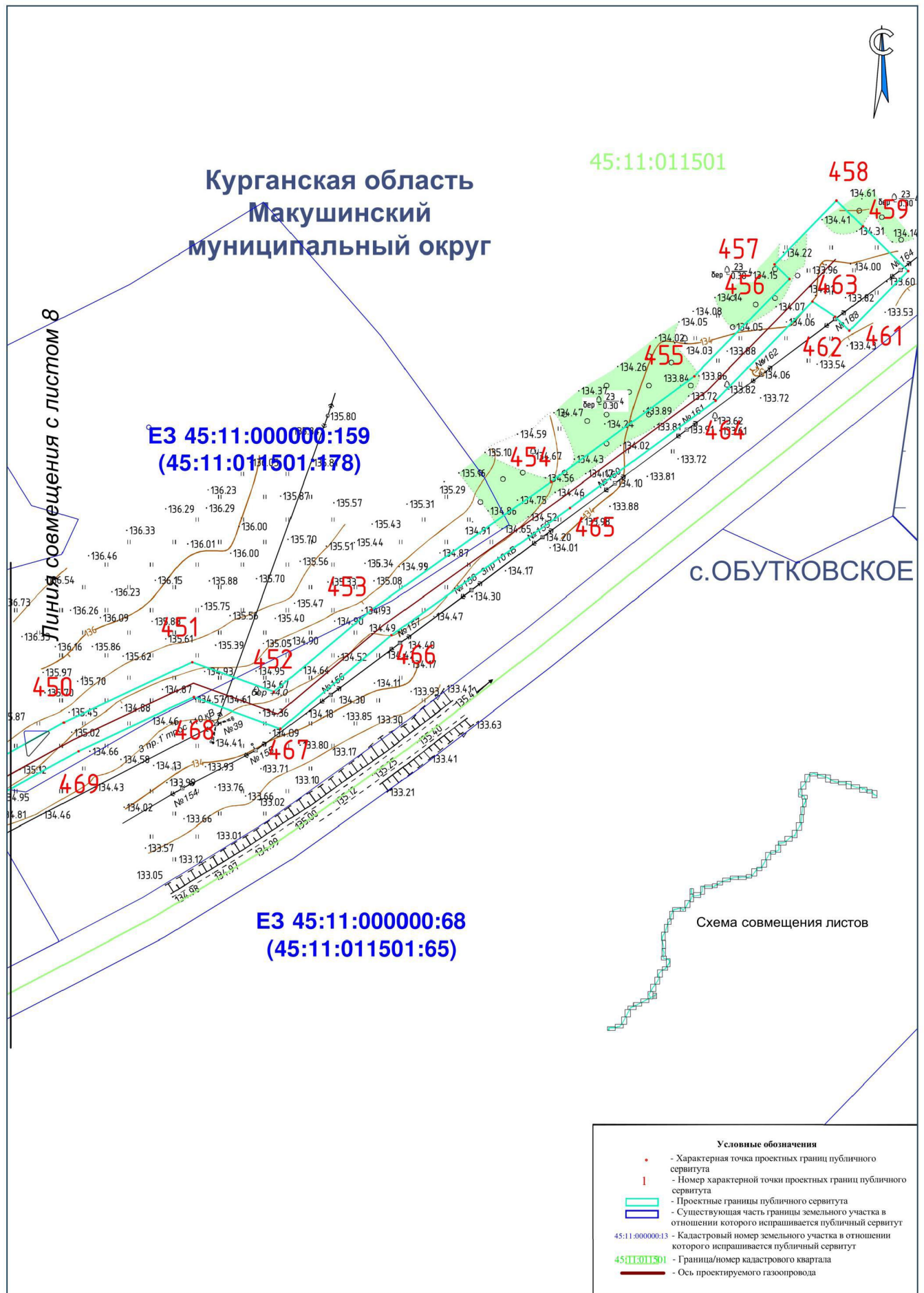


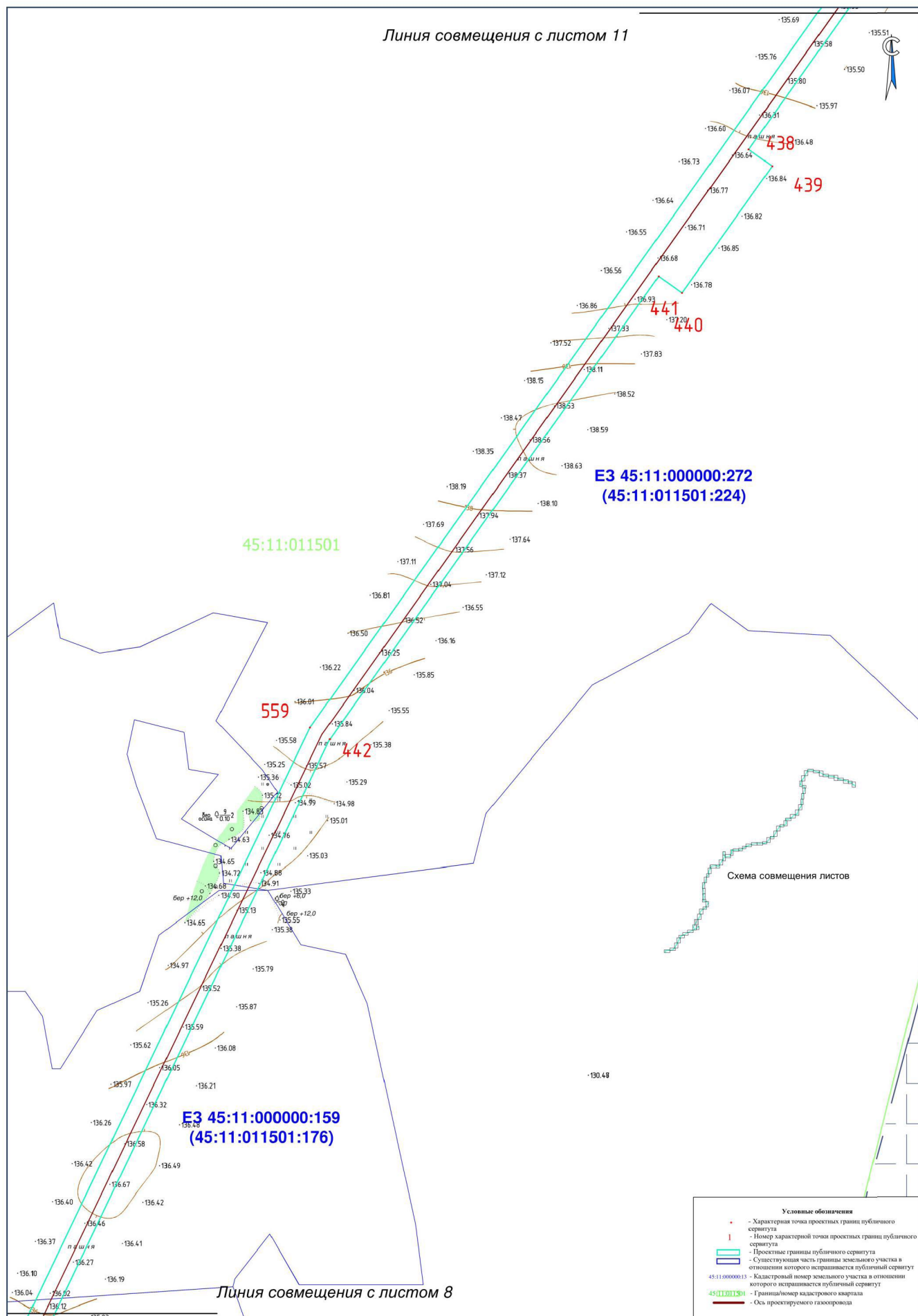


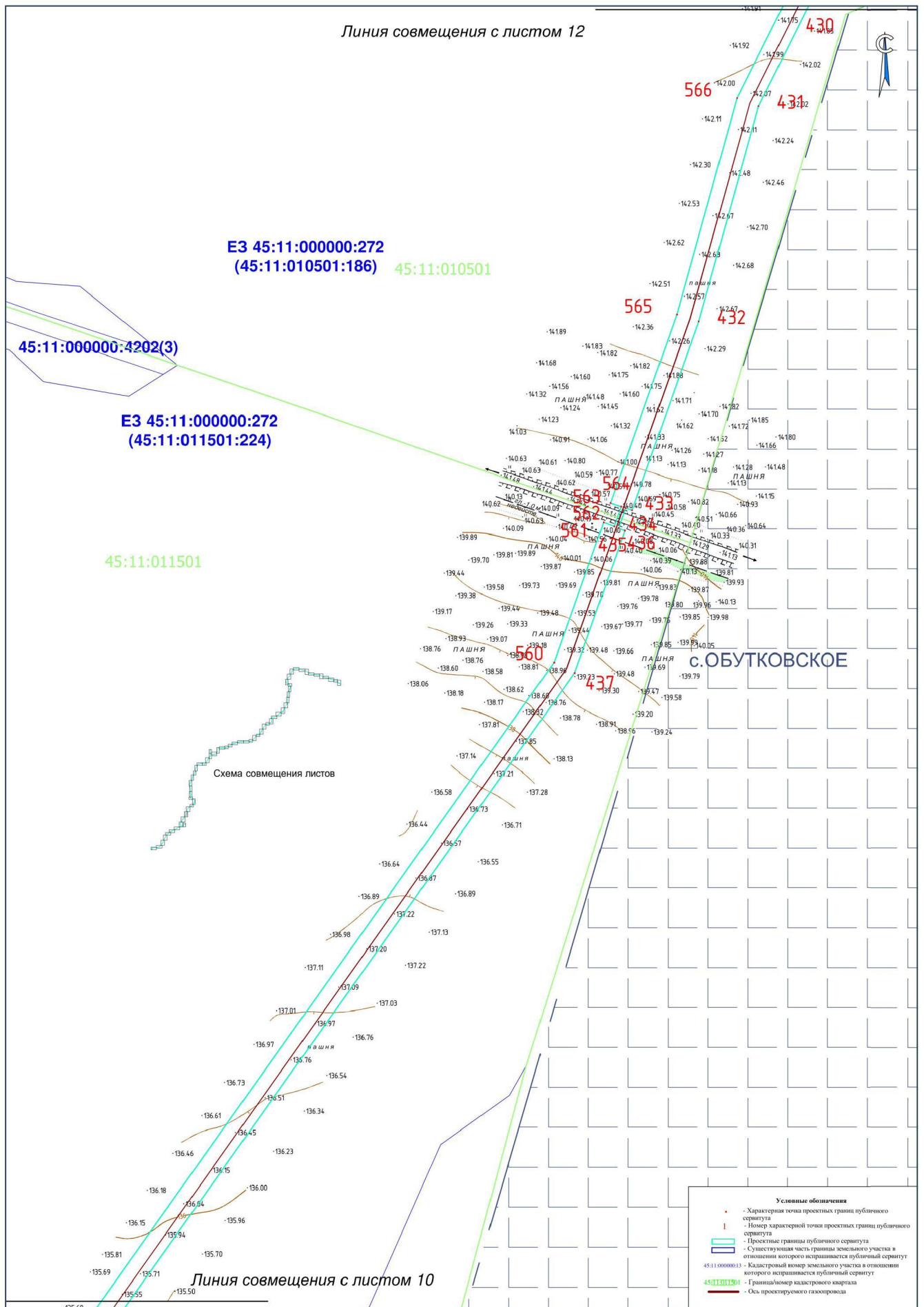


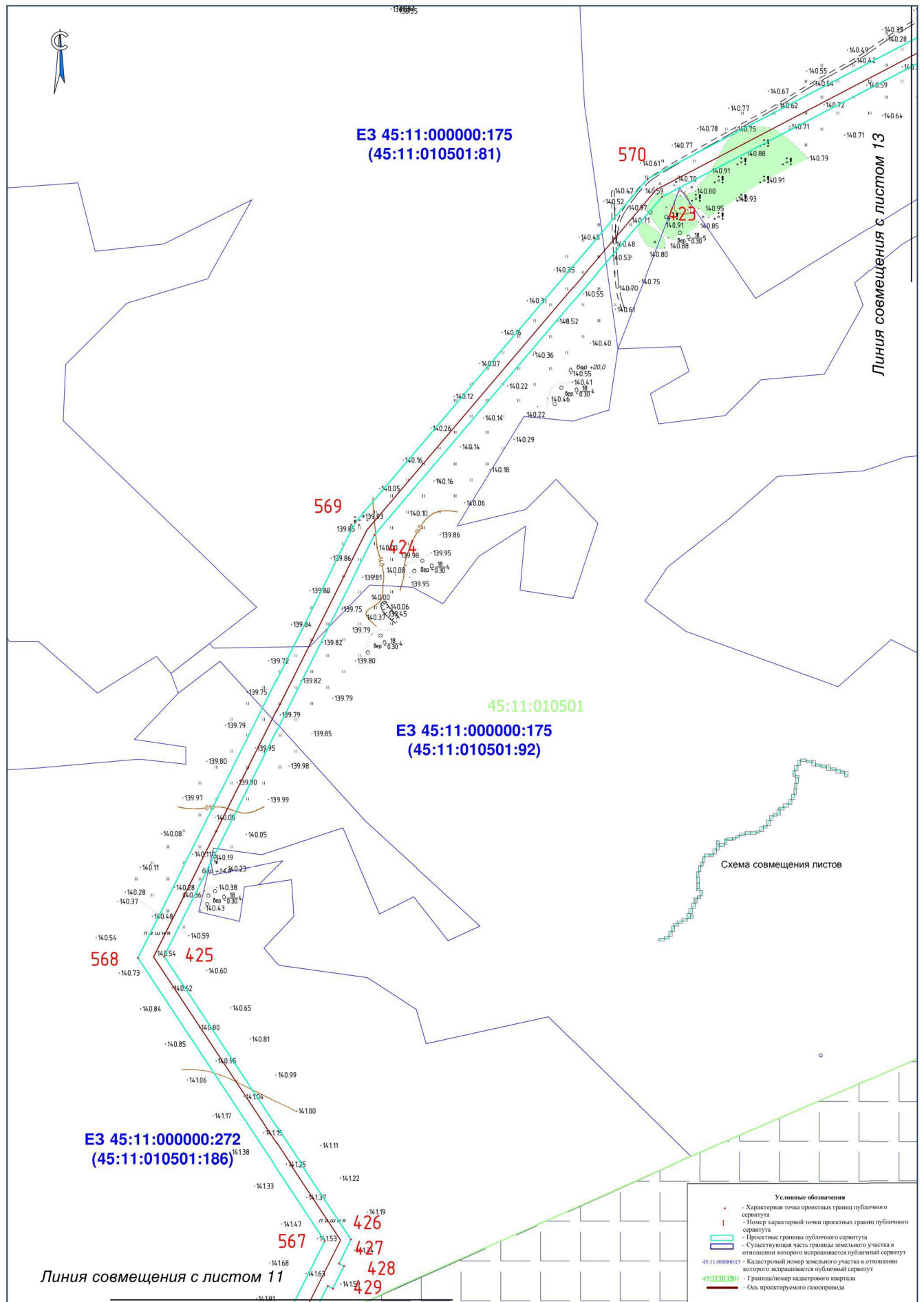


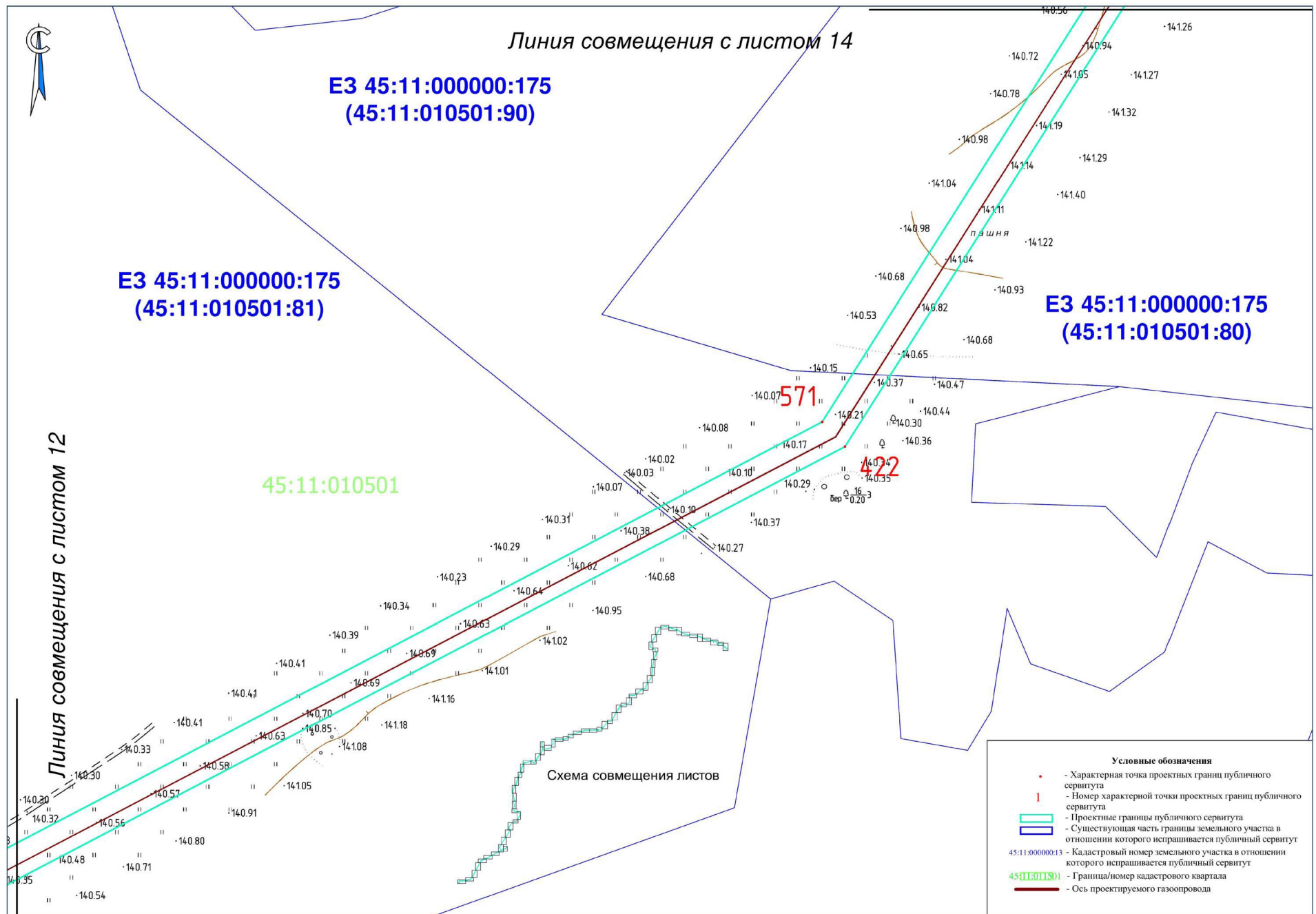


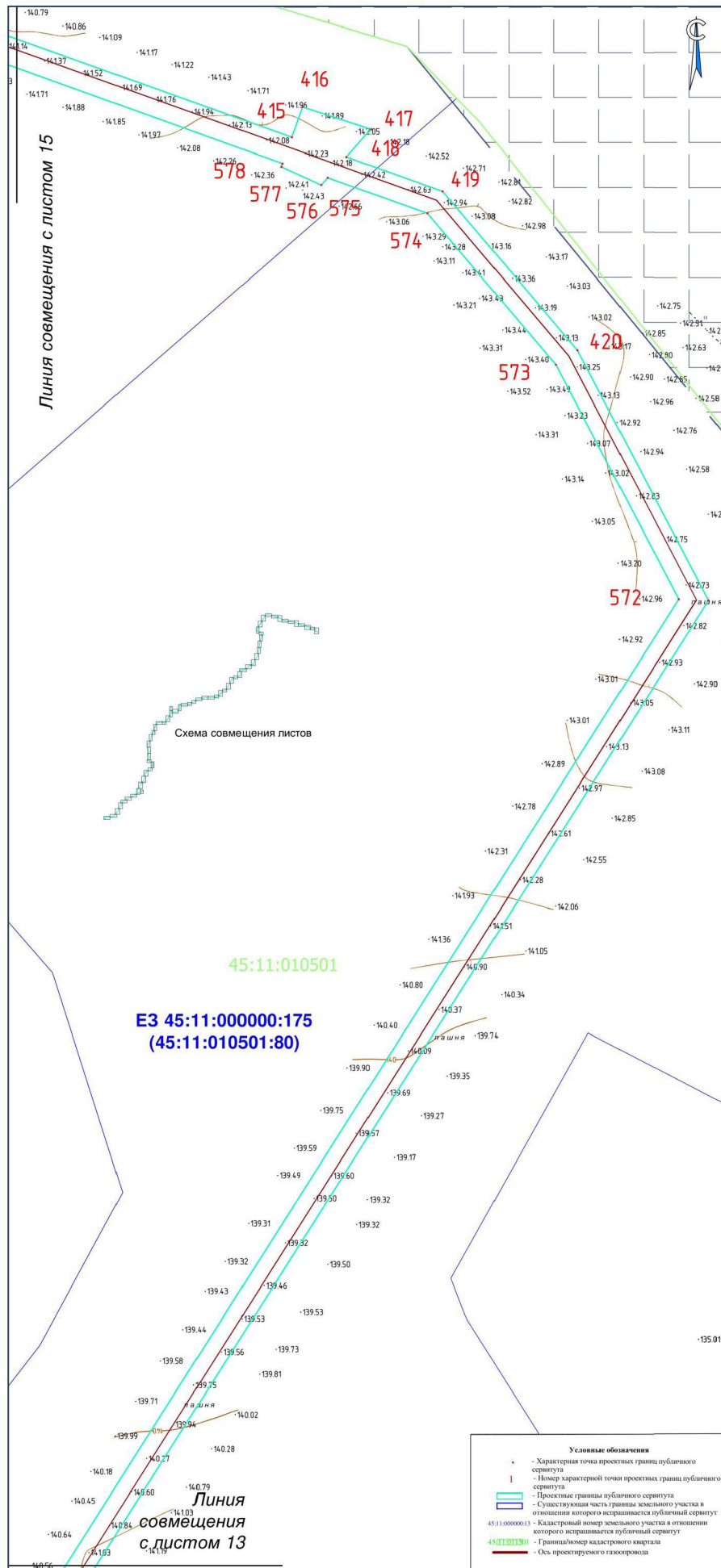


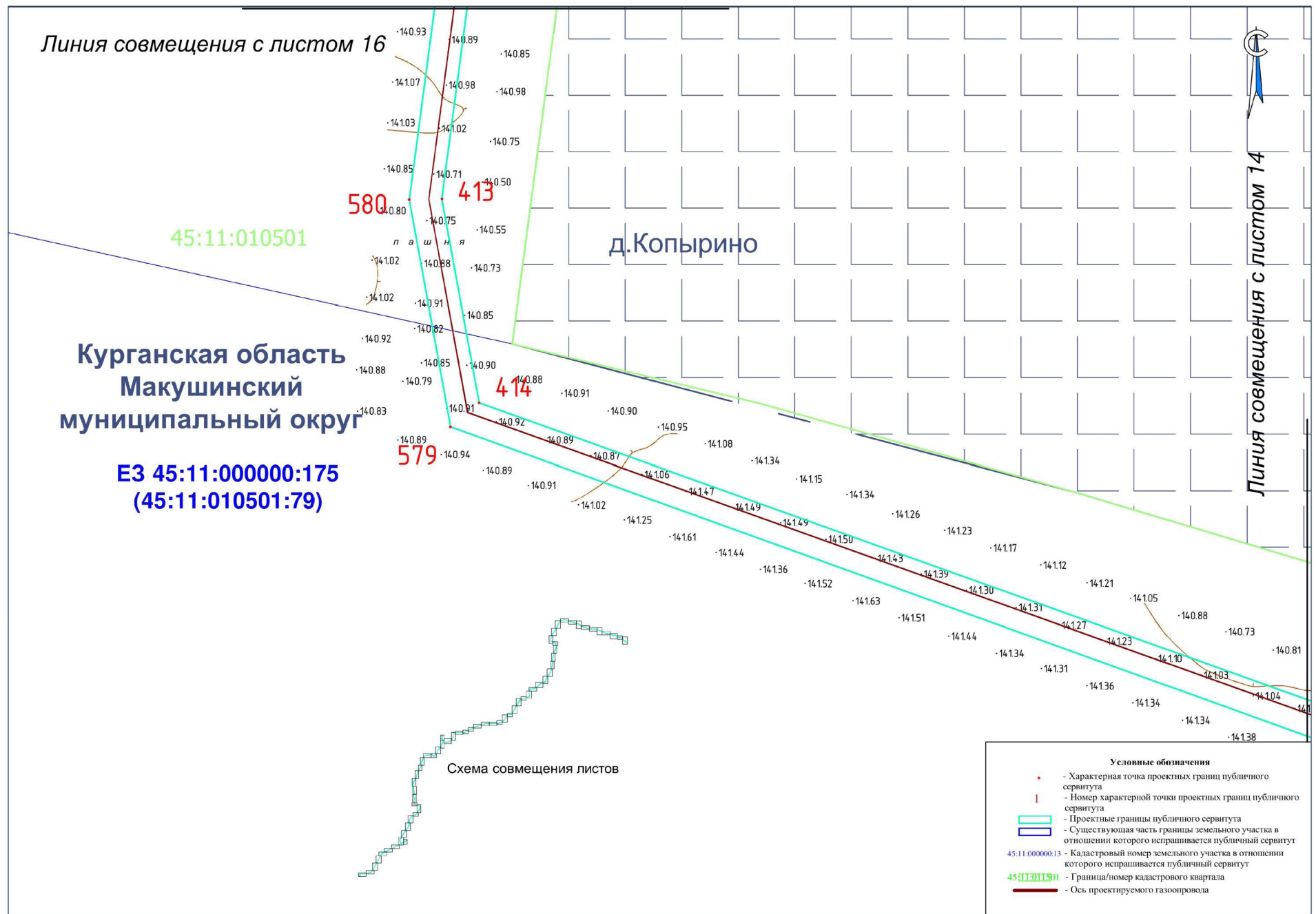


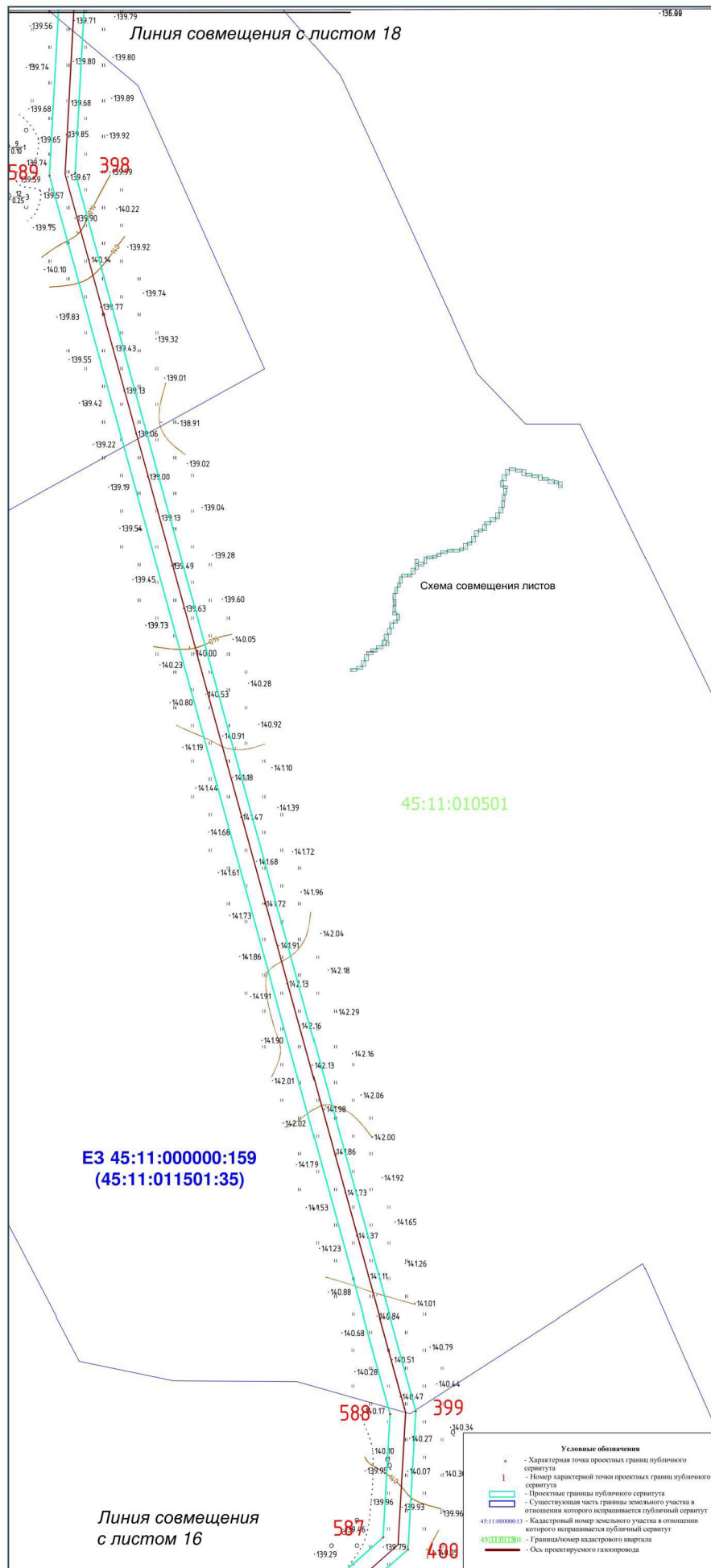


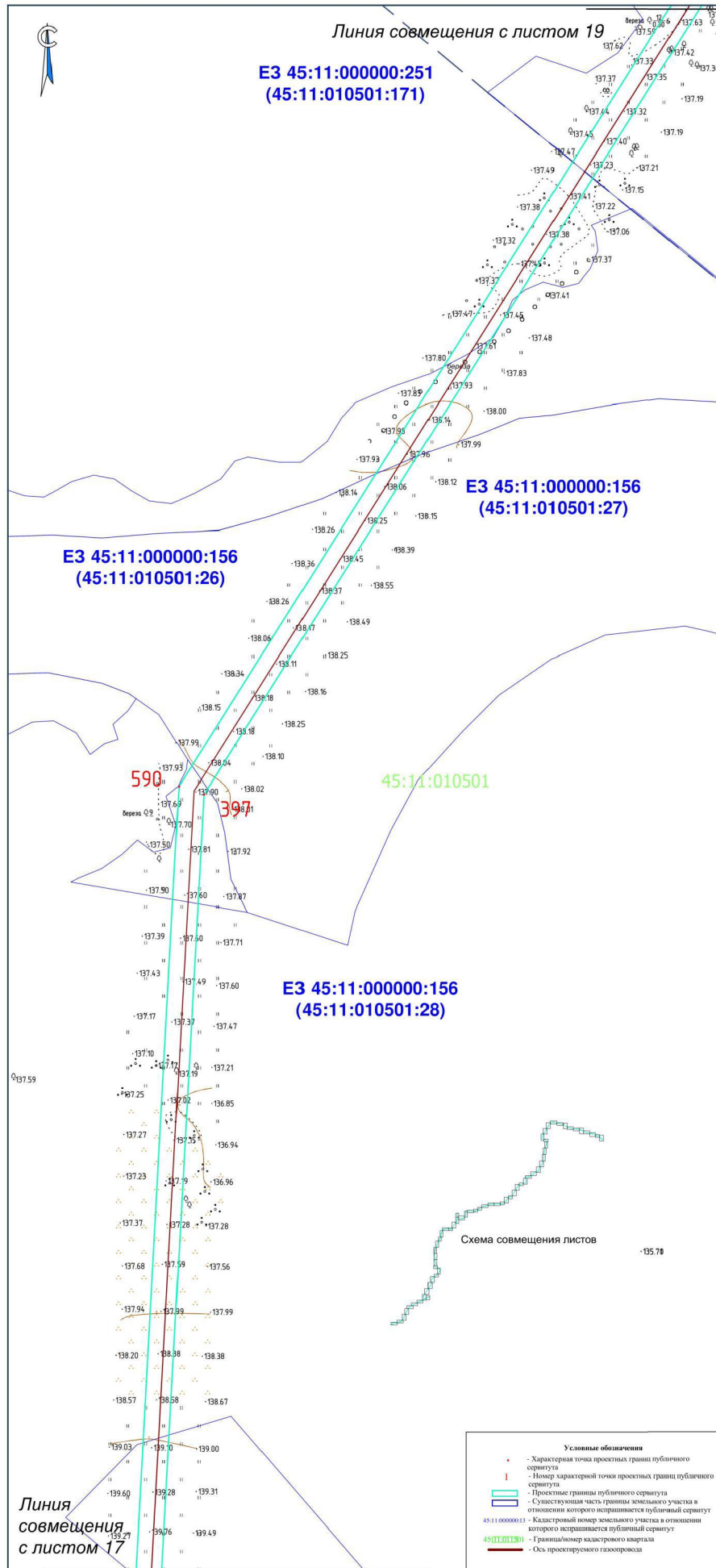


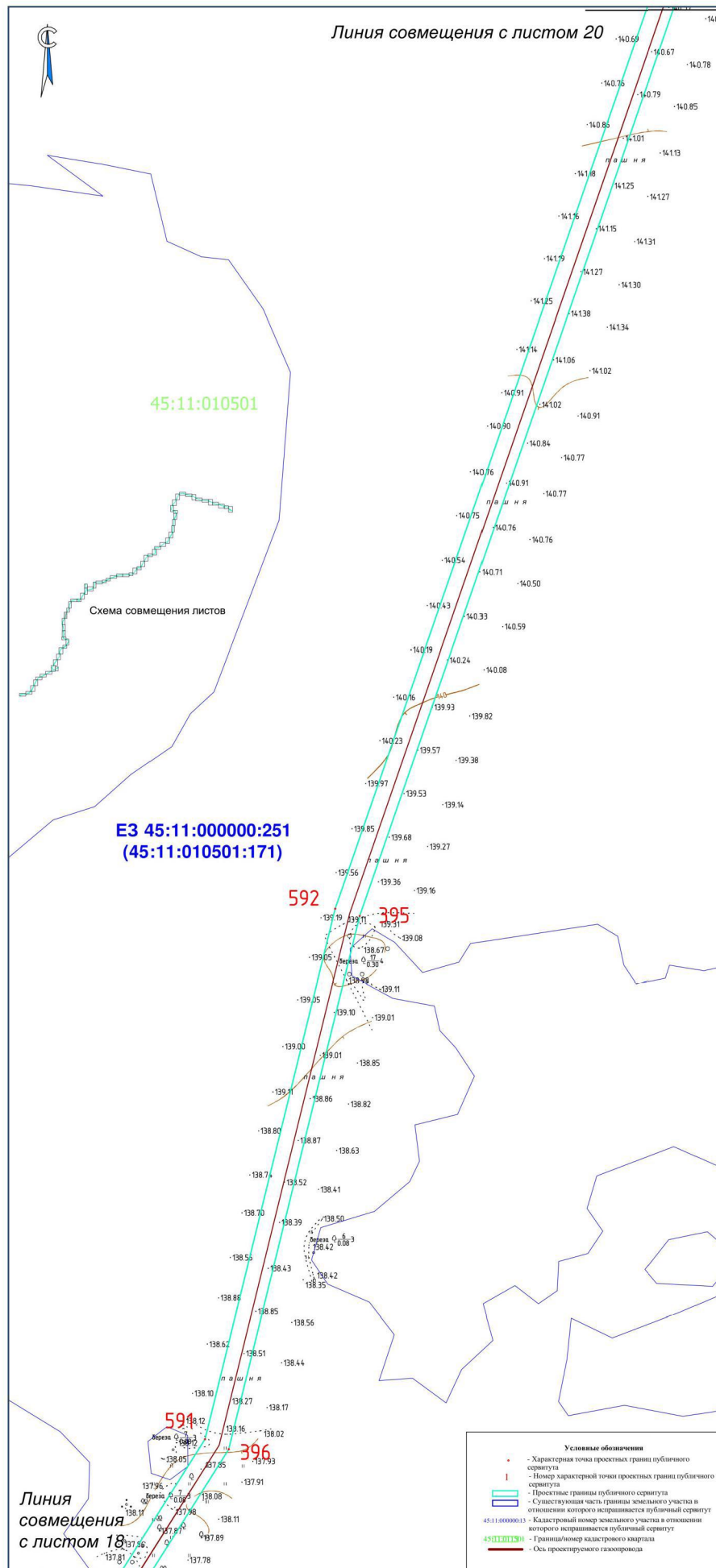


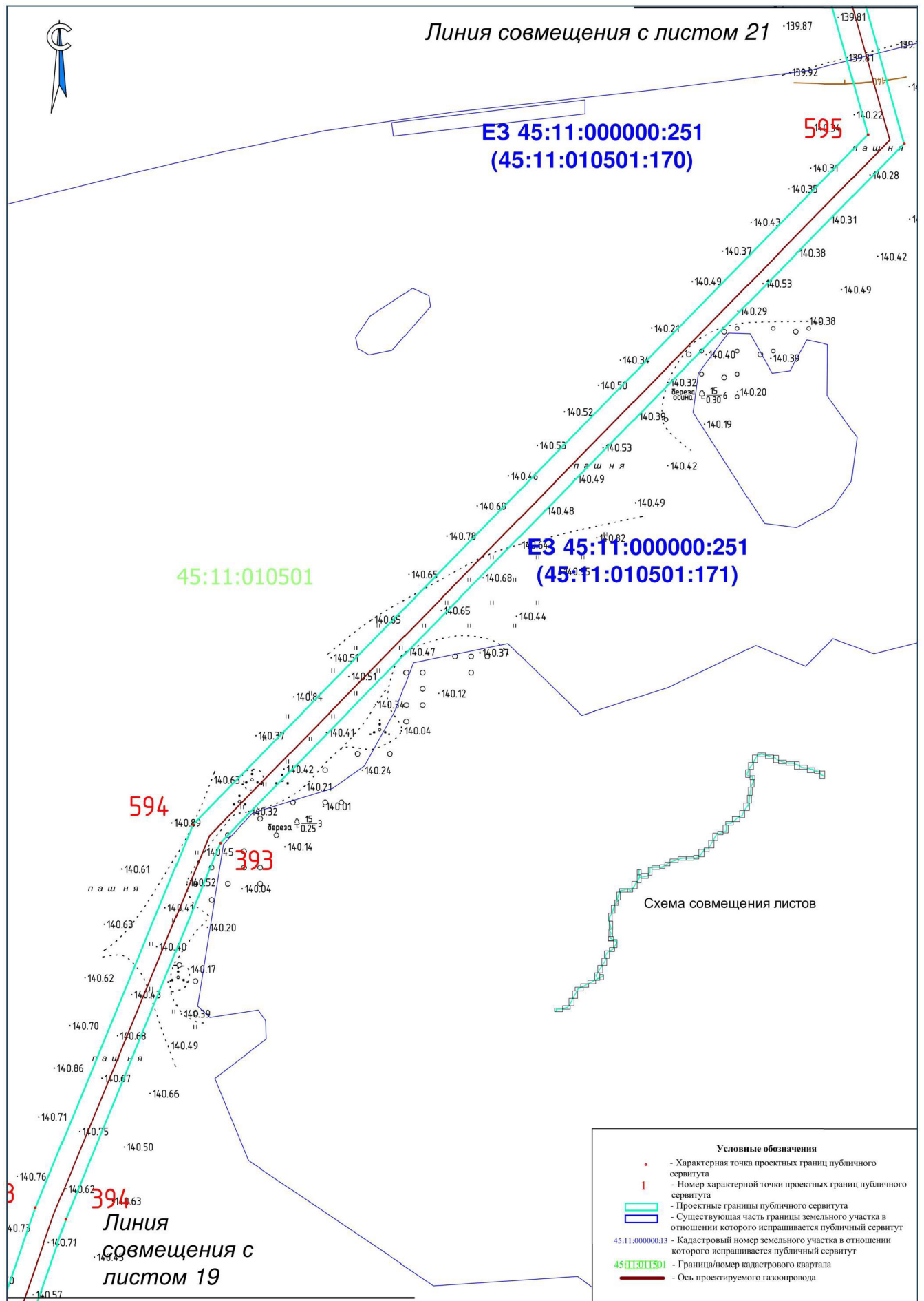


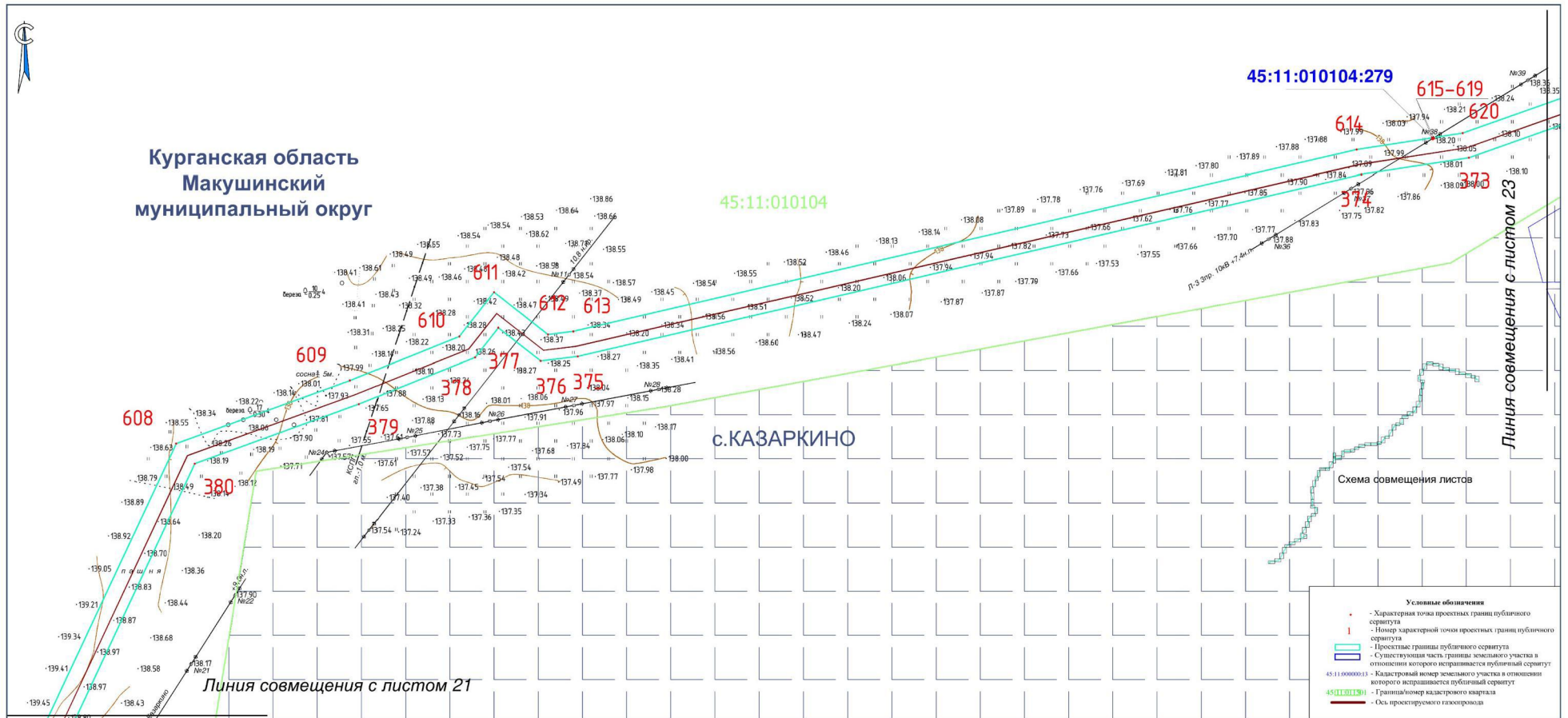




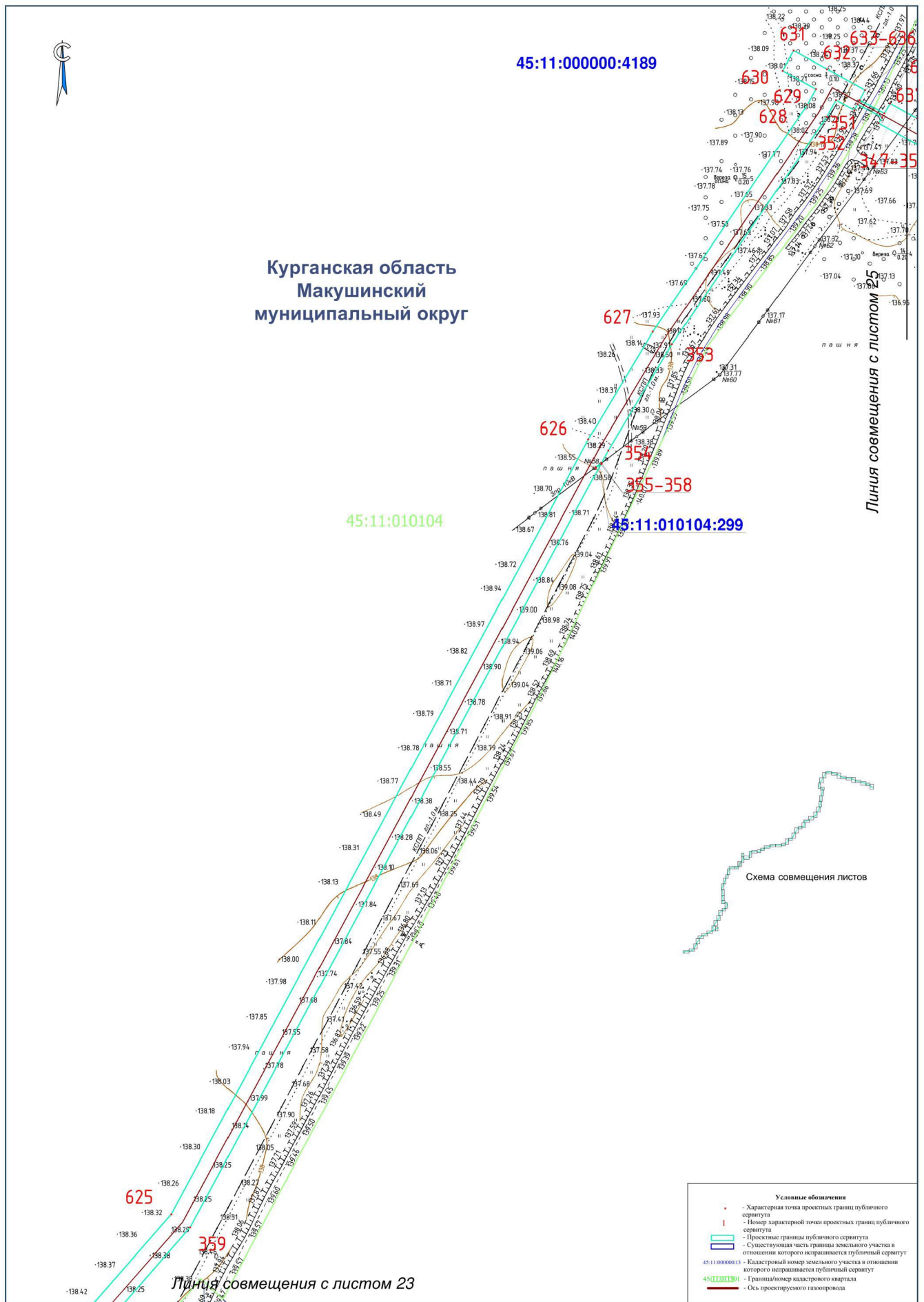


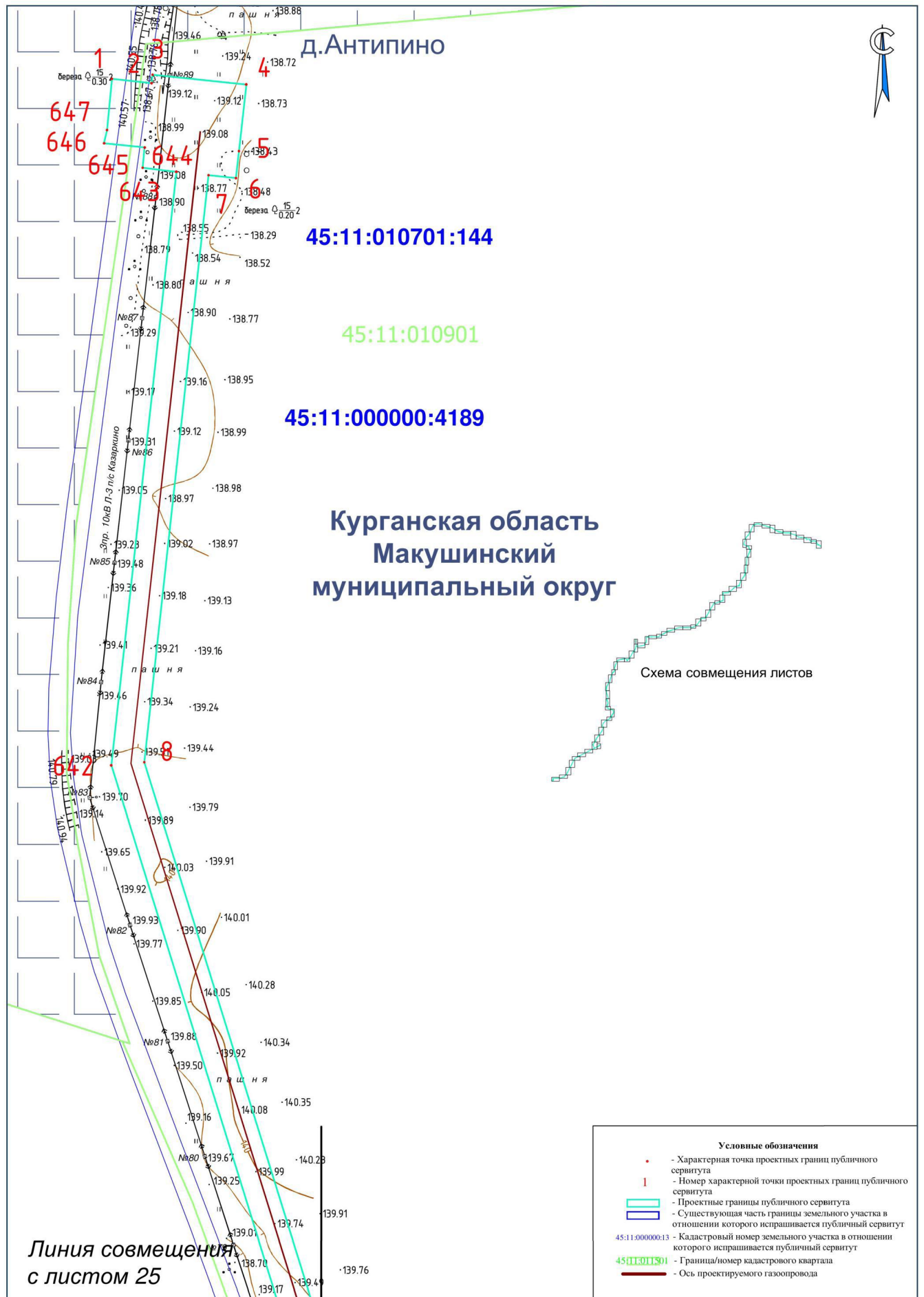


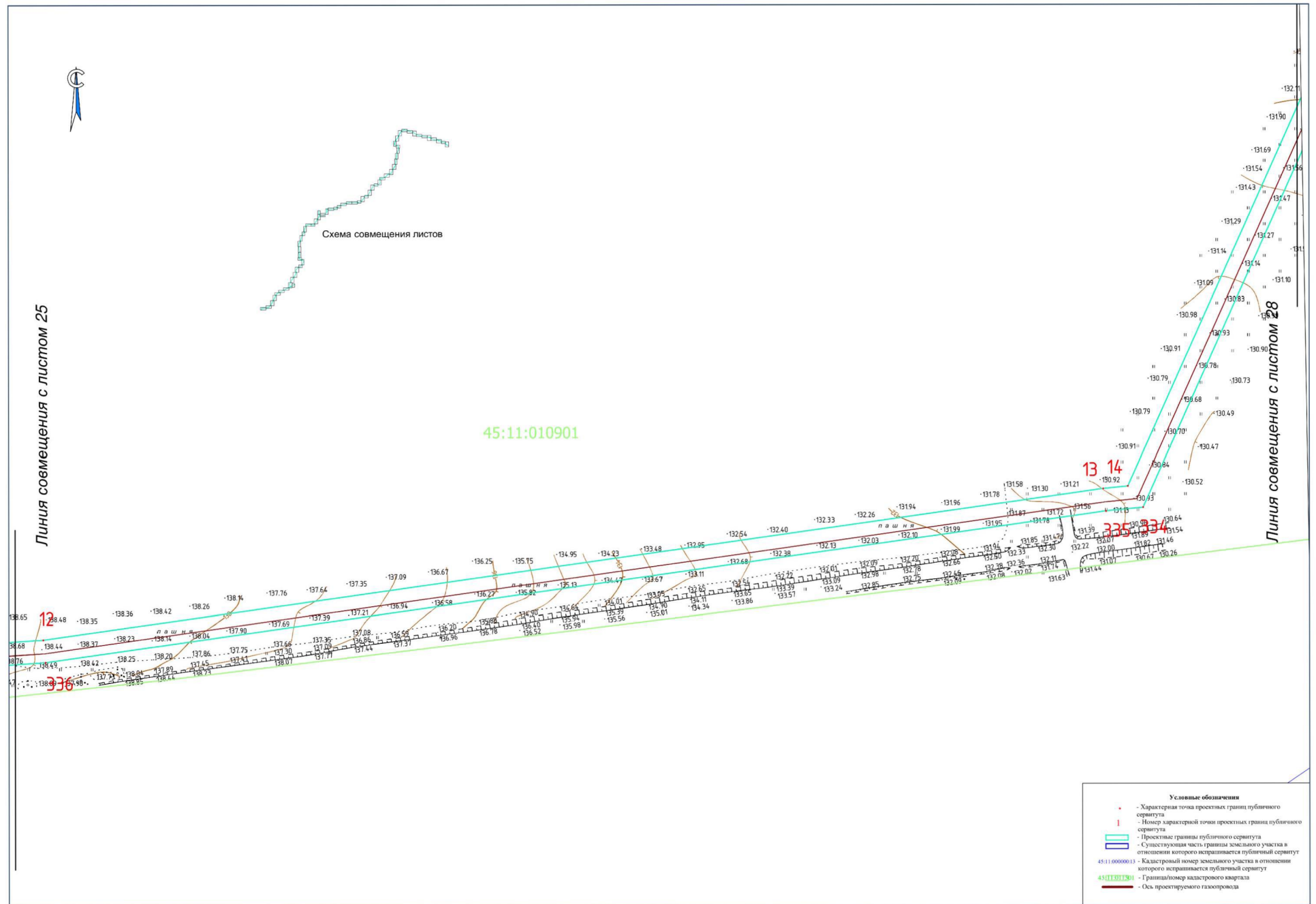


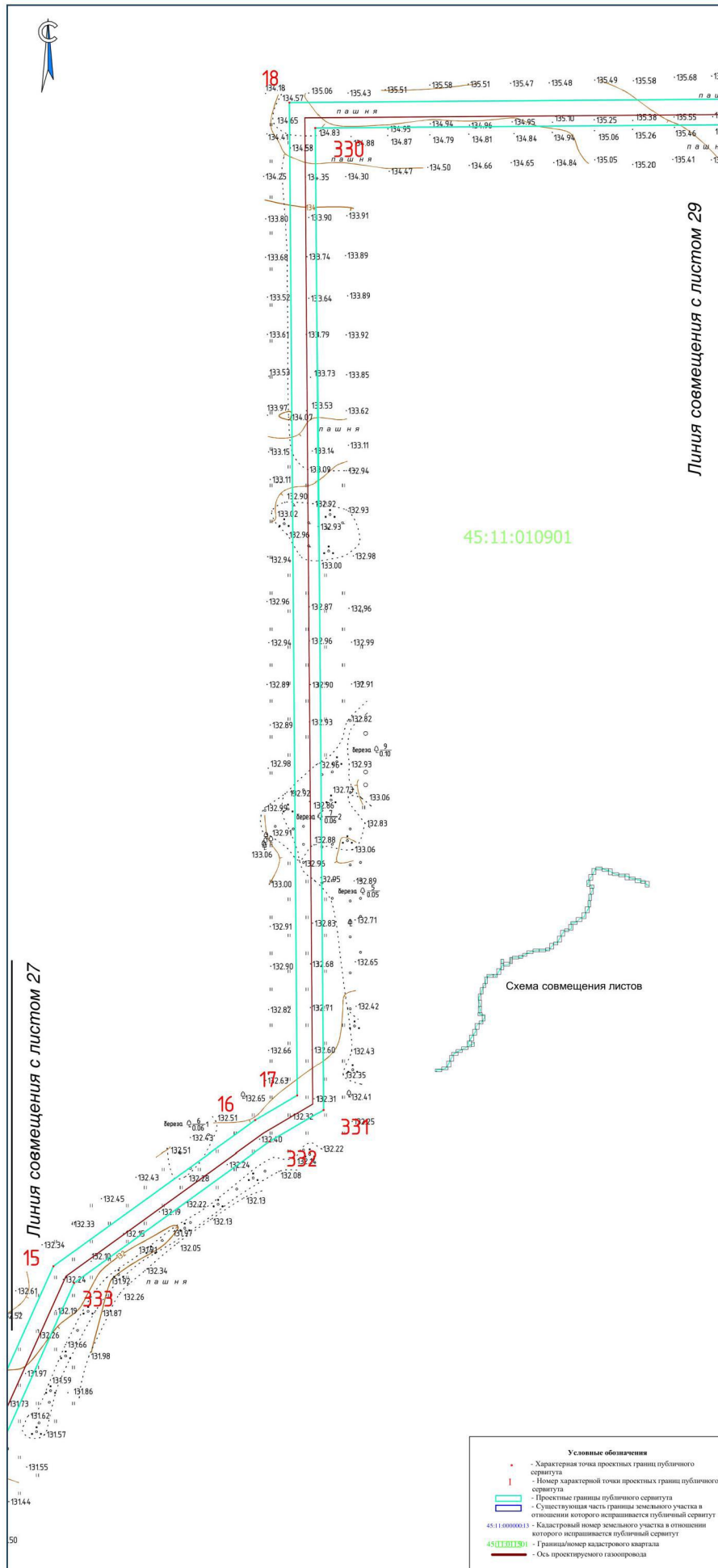





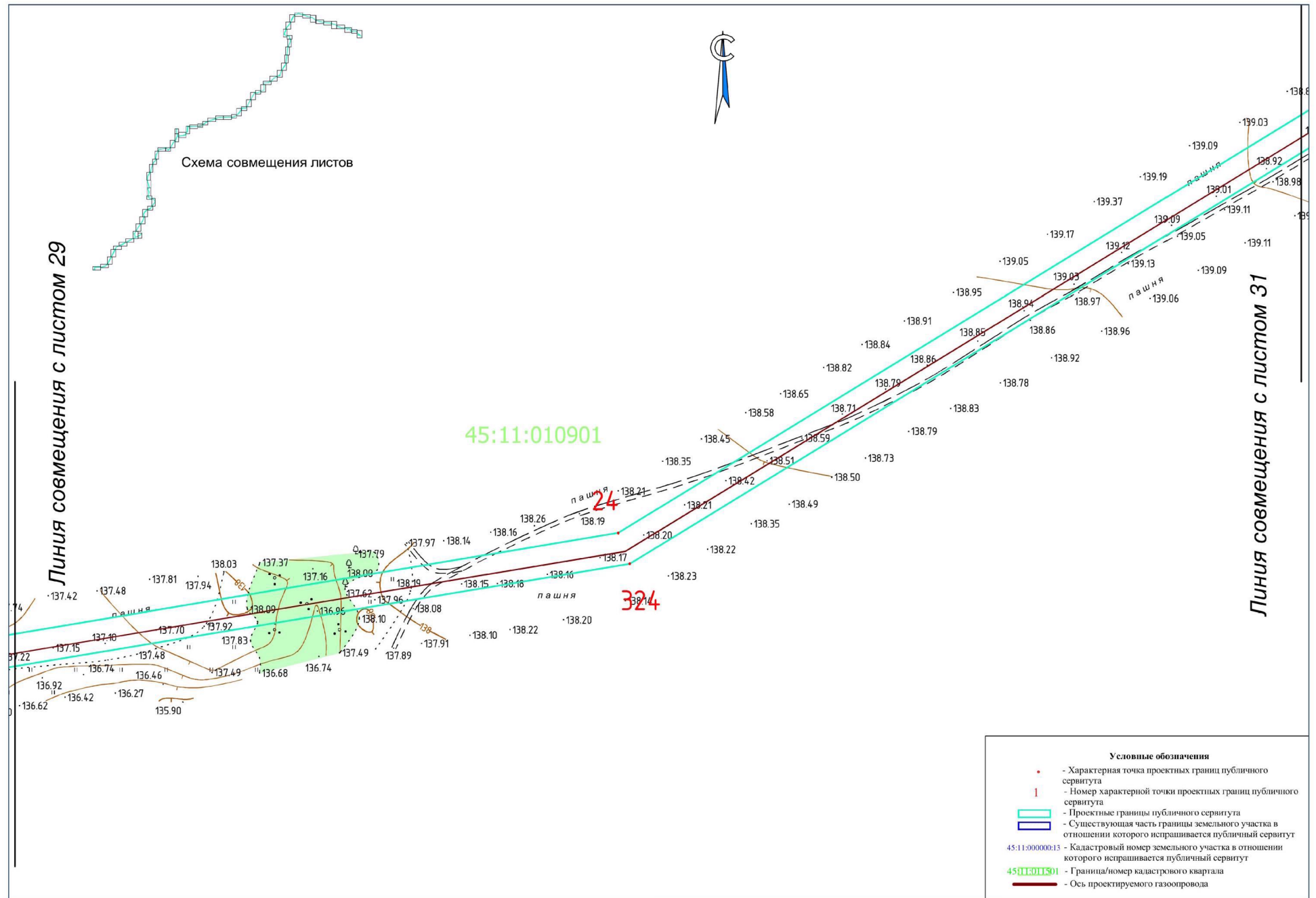


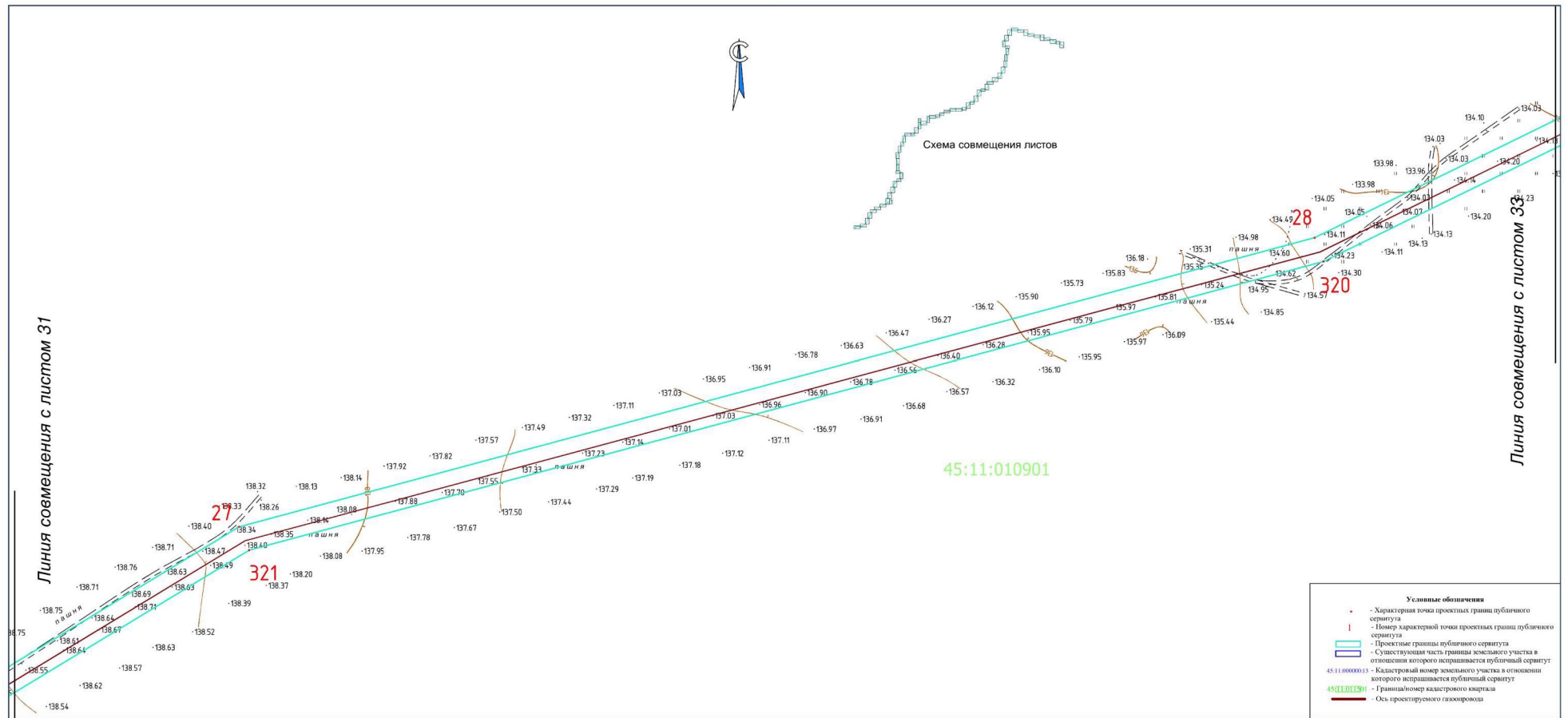


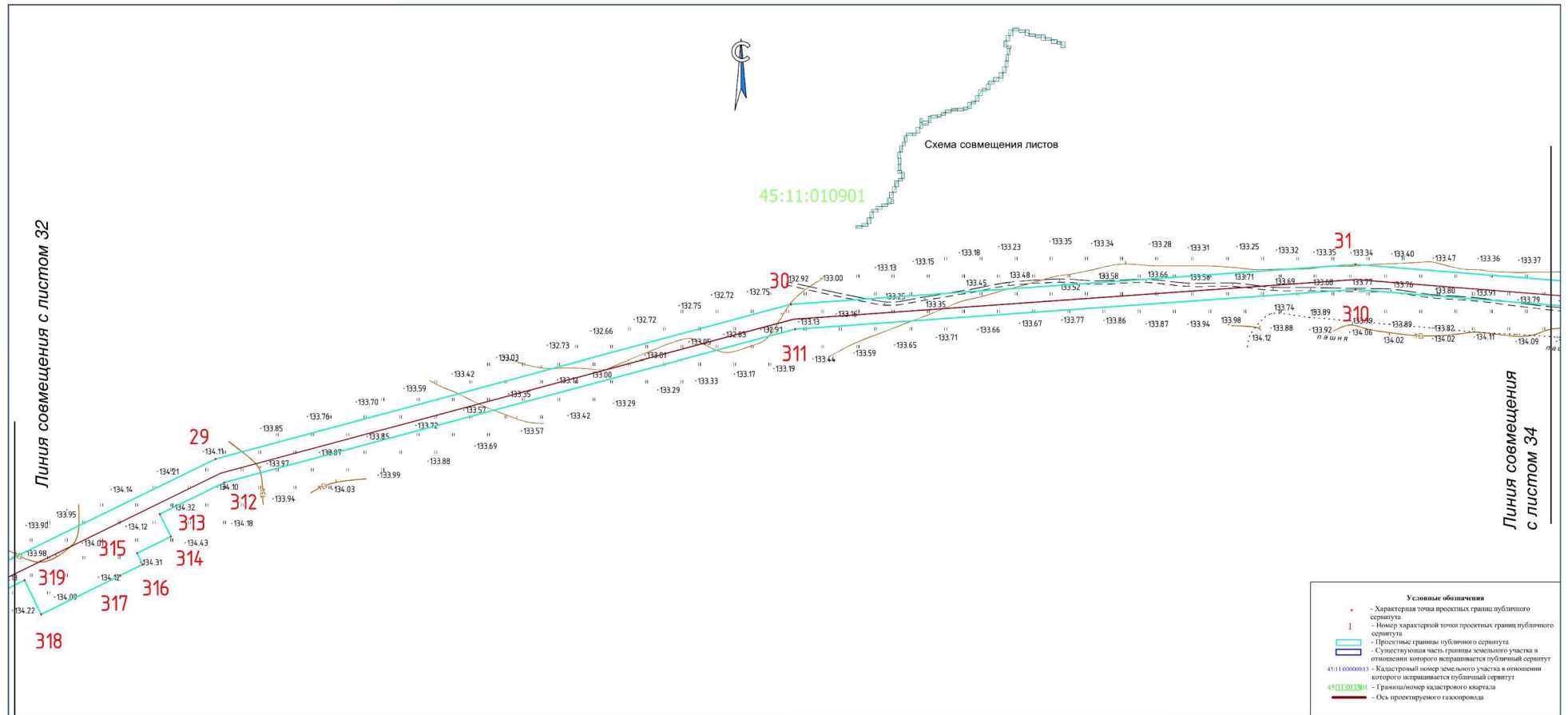


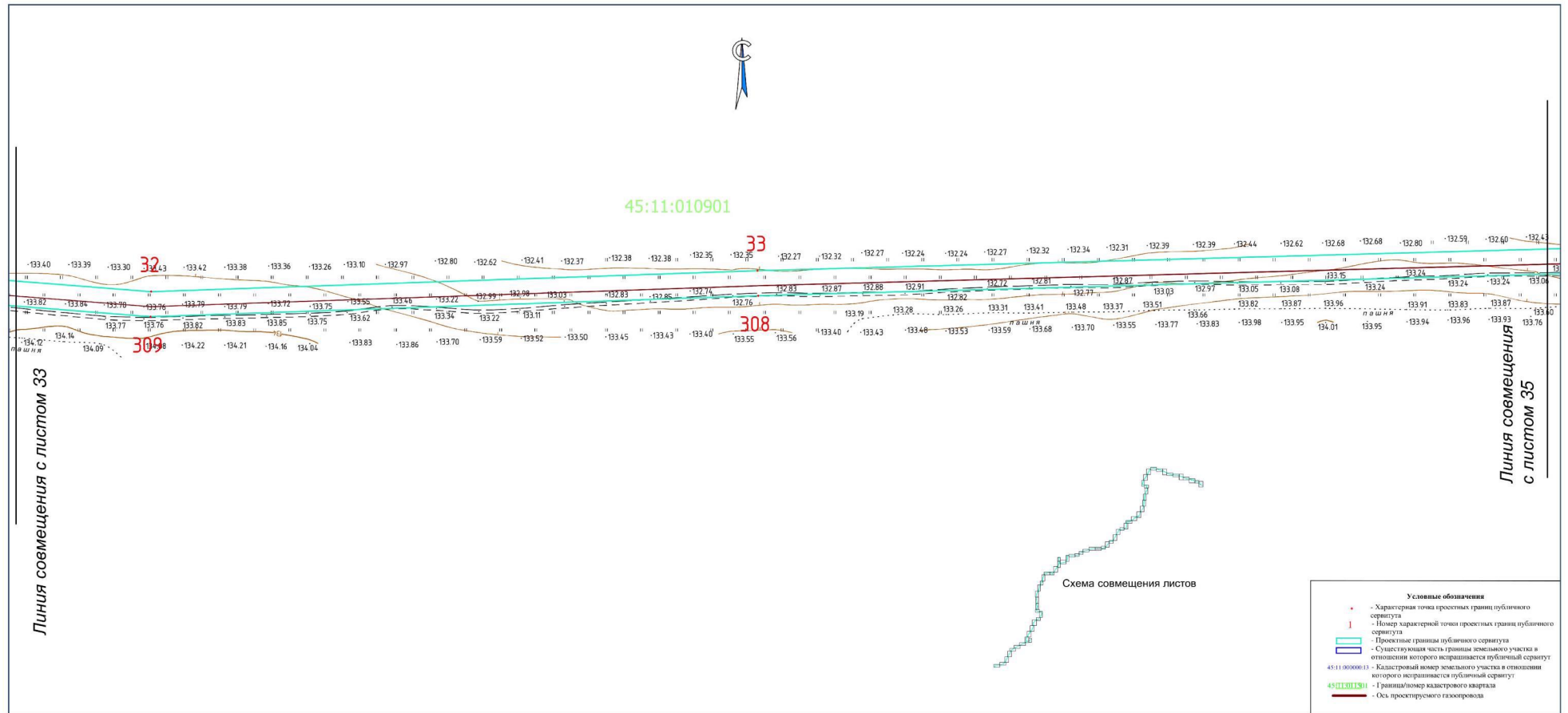












Курганская область
Частоозерский
муниципальный округ



Схема совмещения листов

Линия совмещения с листом 34

Линия совмещения с листом 36

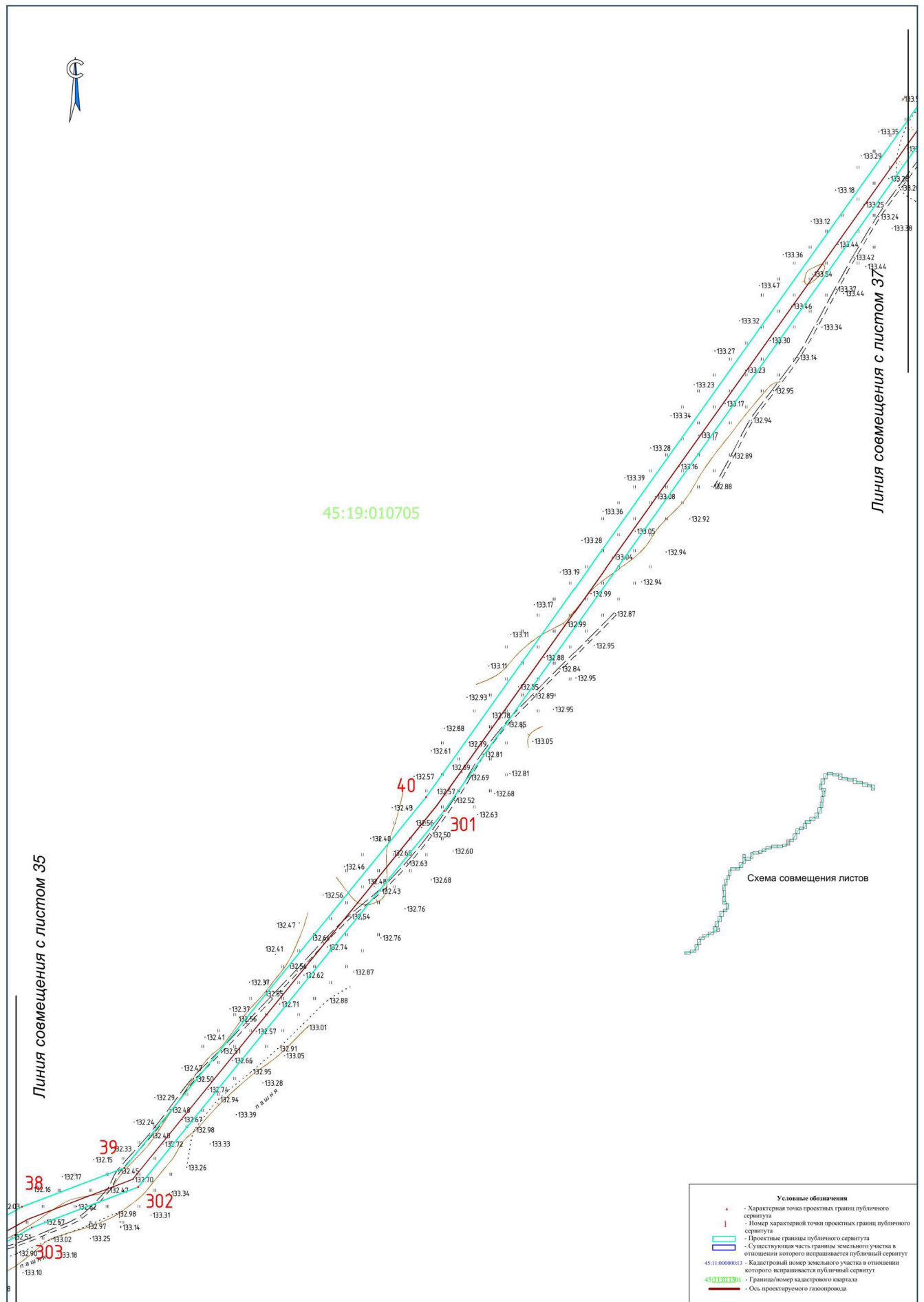
45:11:010901

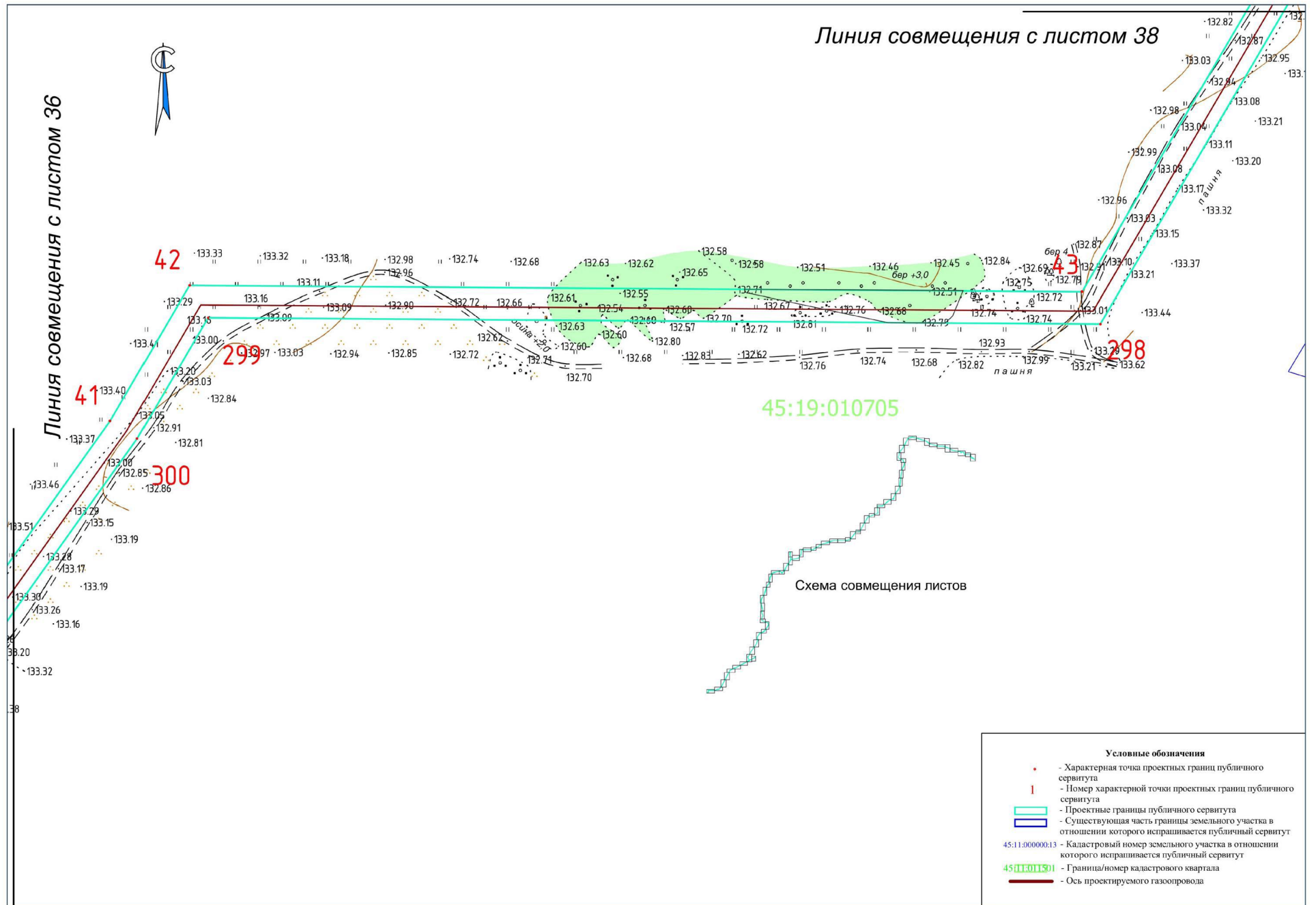
45:19:010705

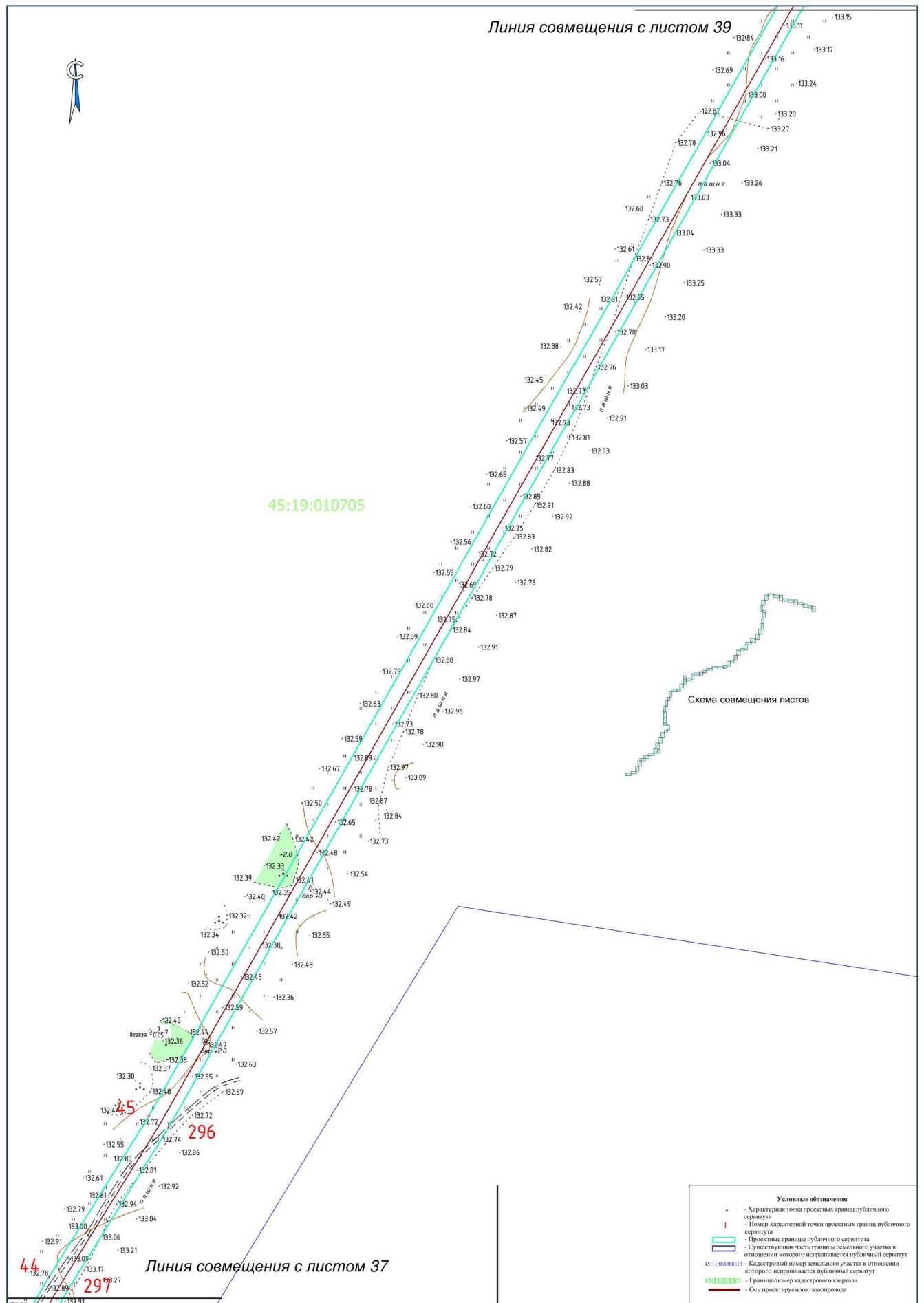
Макушинский
муниципальный
округ

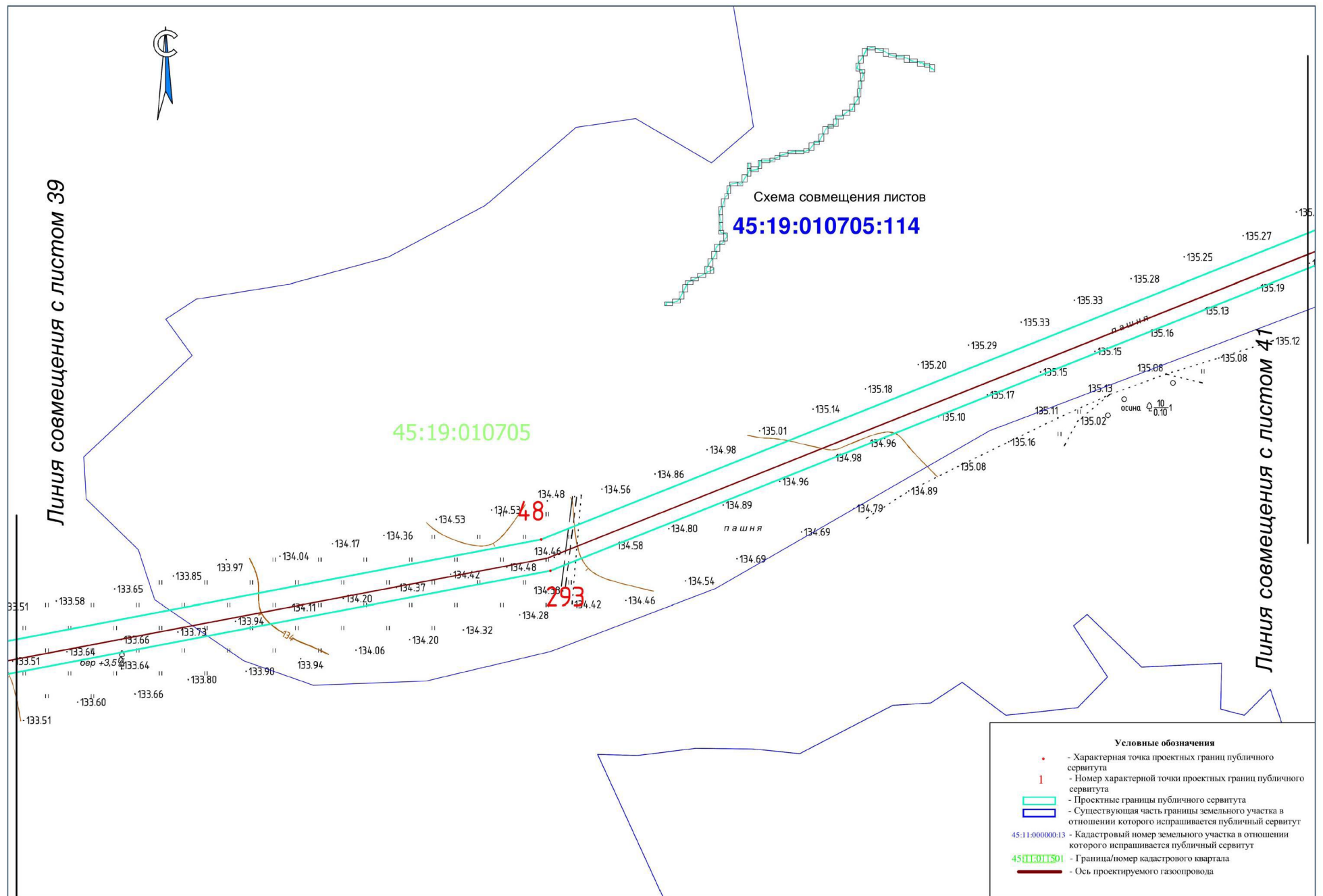
Условные обозначения

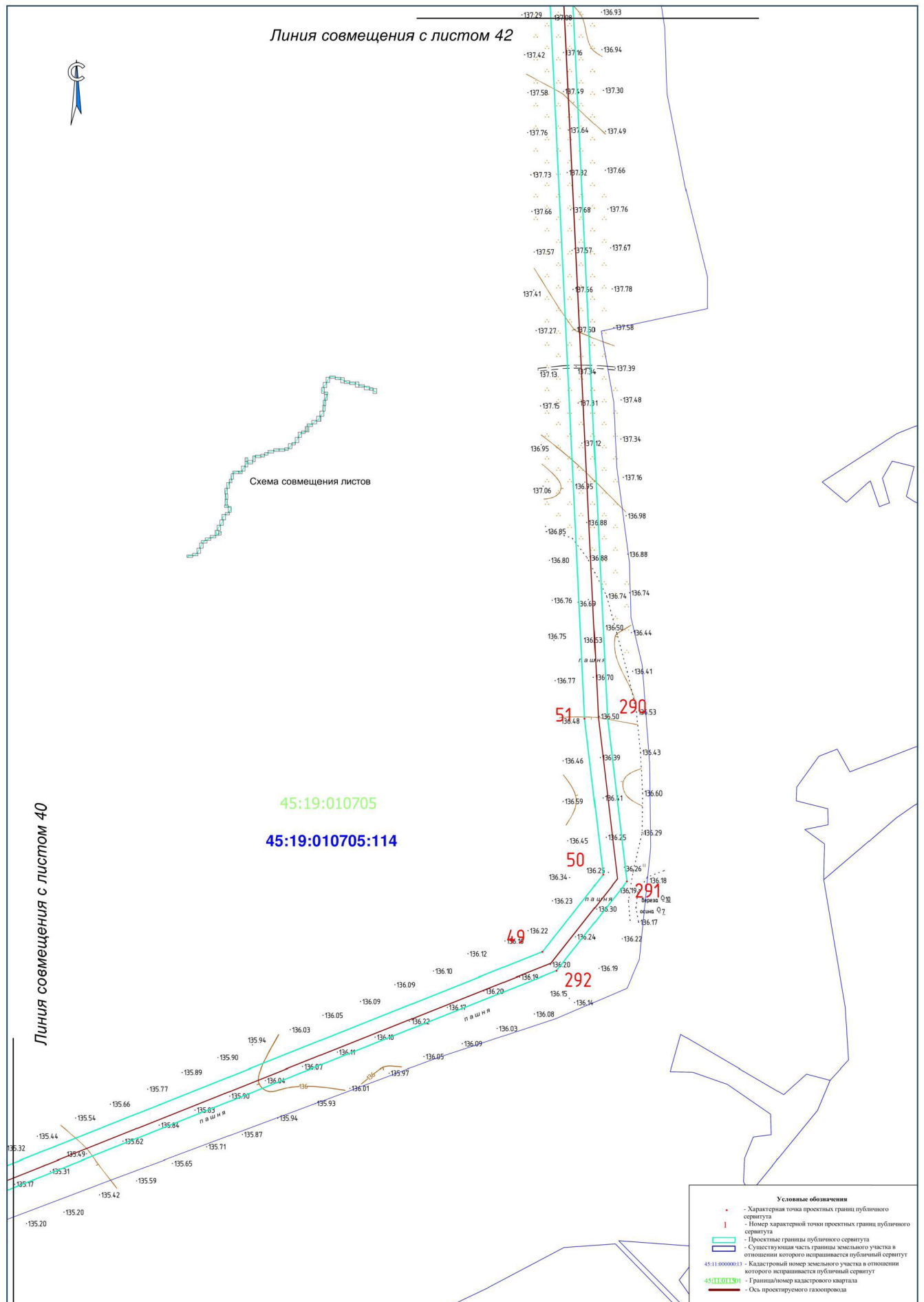
- - Характерная точка проектных границ публичного сервитута
- 1 - Номер характерной точки проектных границ публичного сервитута
- Проектные границы публичного сервитута
- Существующая часть границы земельного участка в отношении которого испрашивается публичный сервитут
- 45:11:000000:13 - Кадастровый номер земельного участка в отношении которого испрашивается публичный сервитут
- 45:11:010901 - Граница/номер кадастрового квартала
- Ось проектируемого газопровода

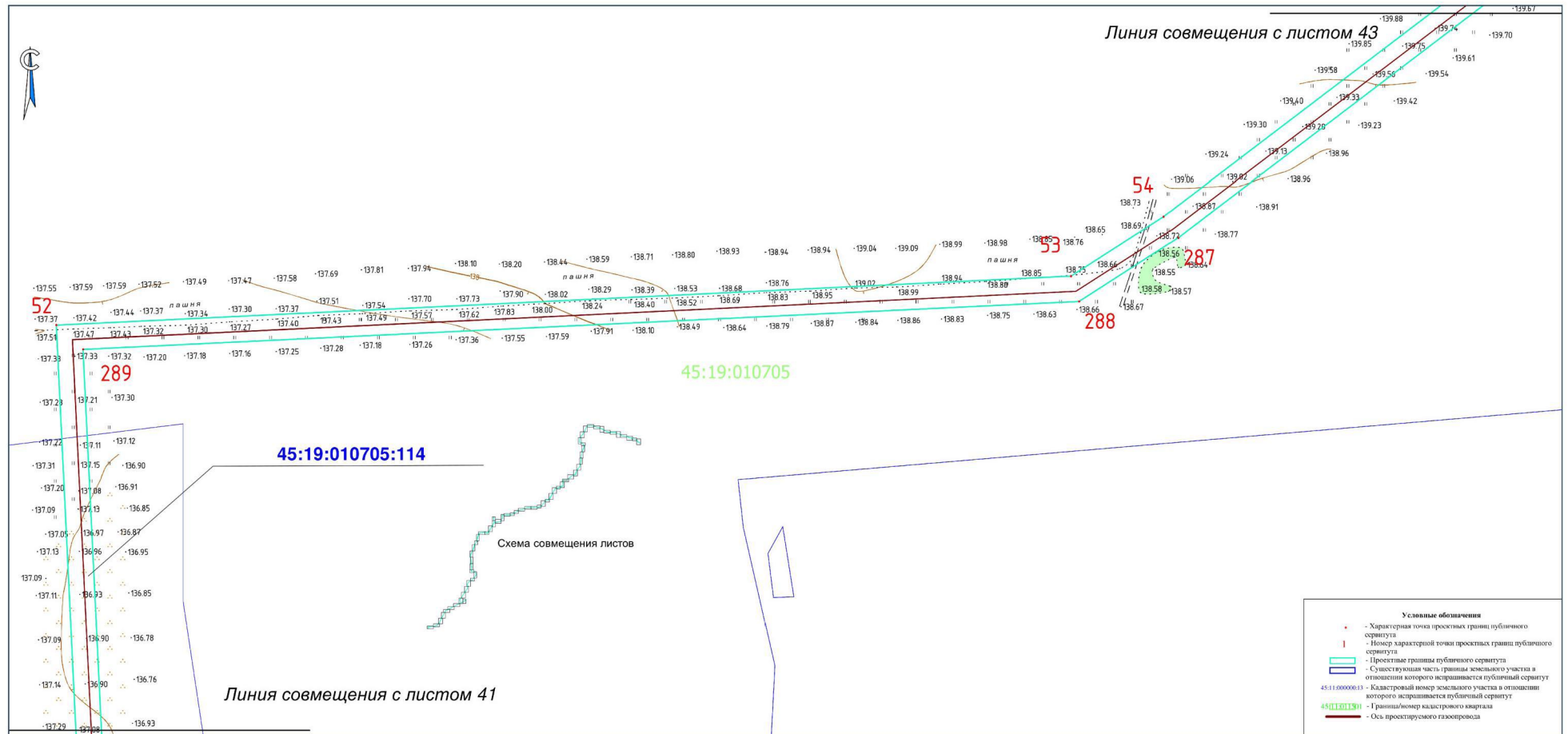


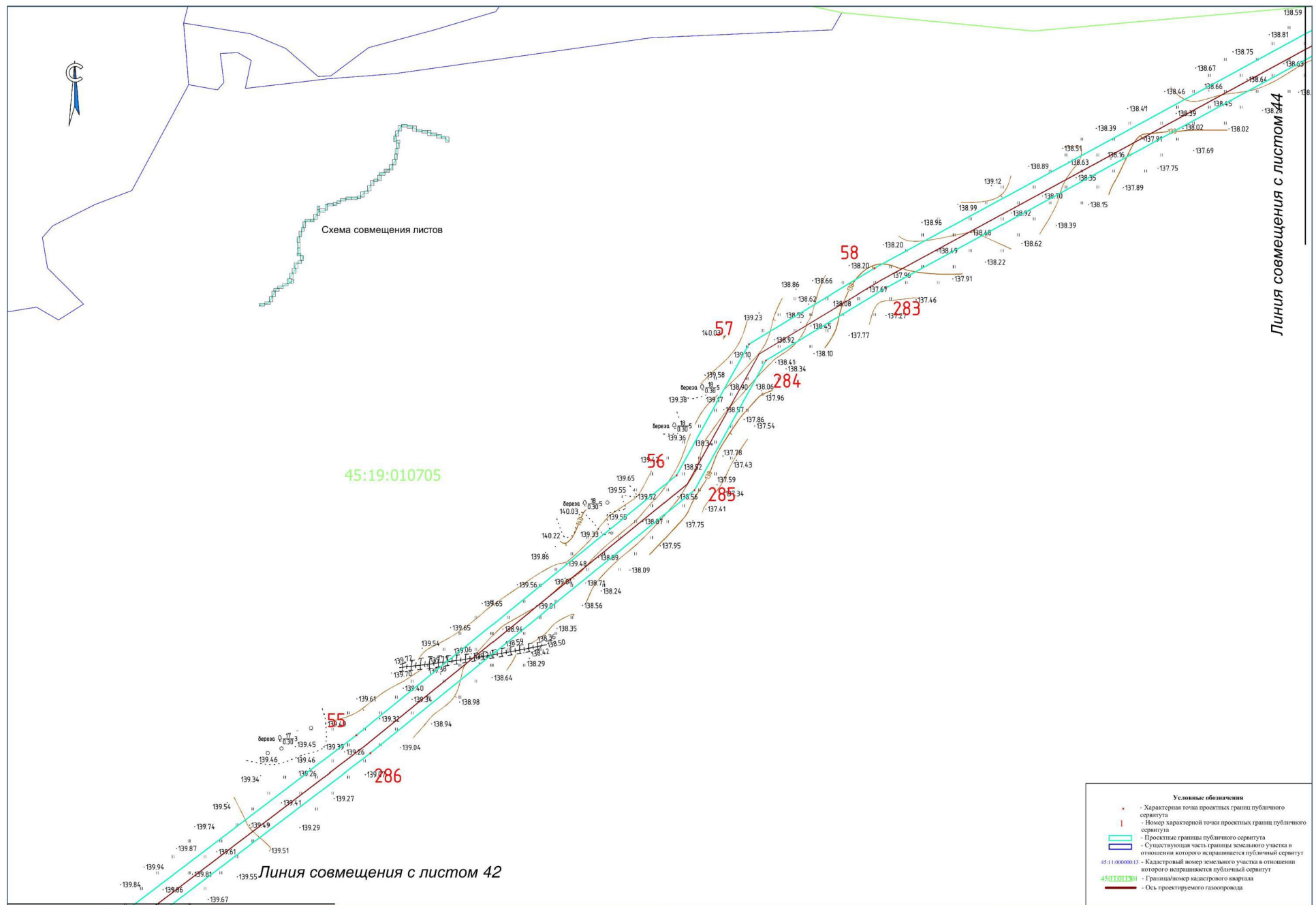


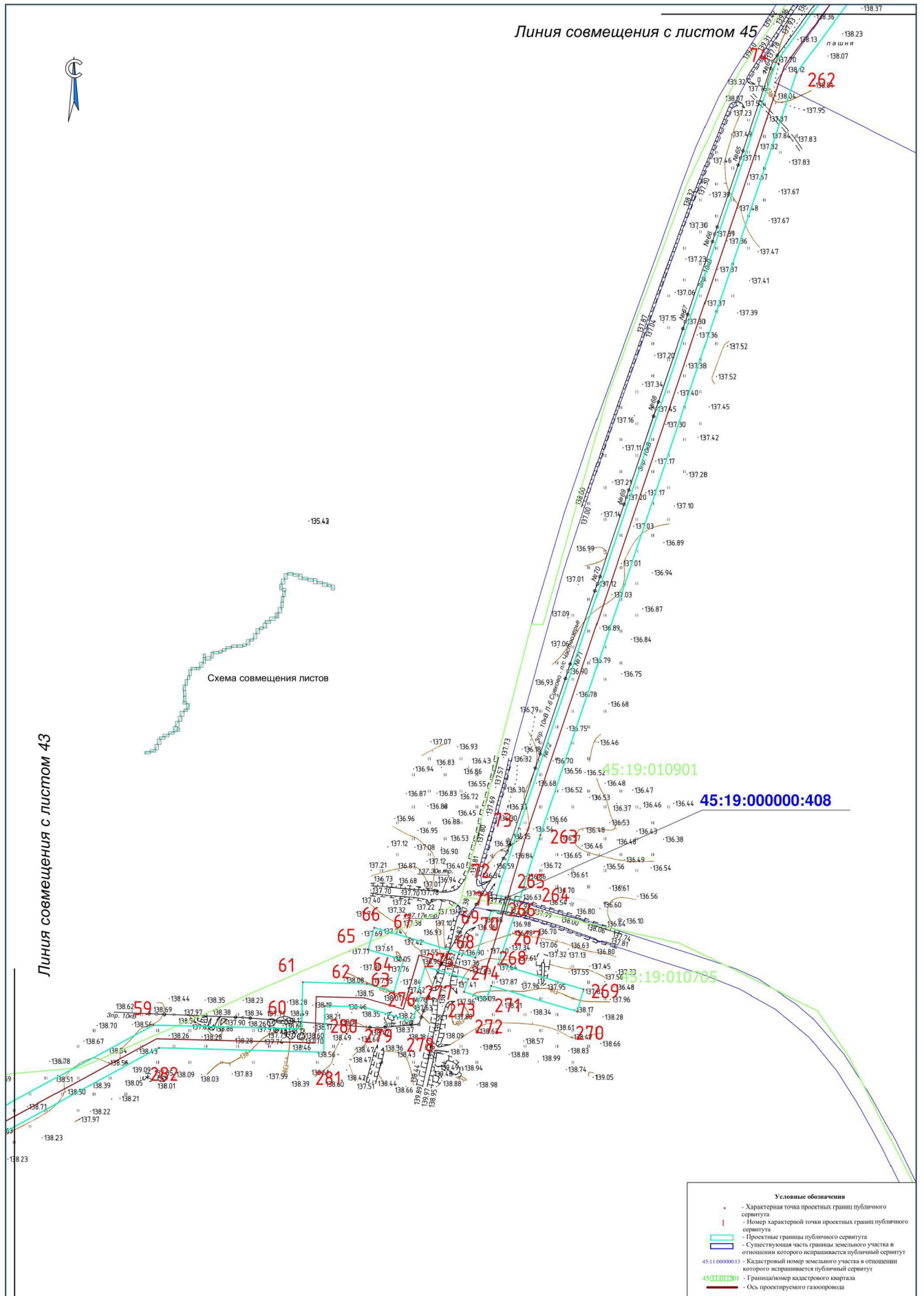


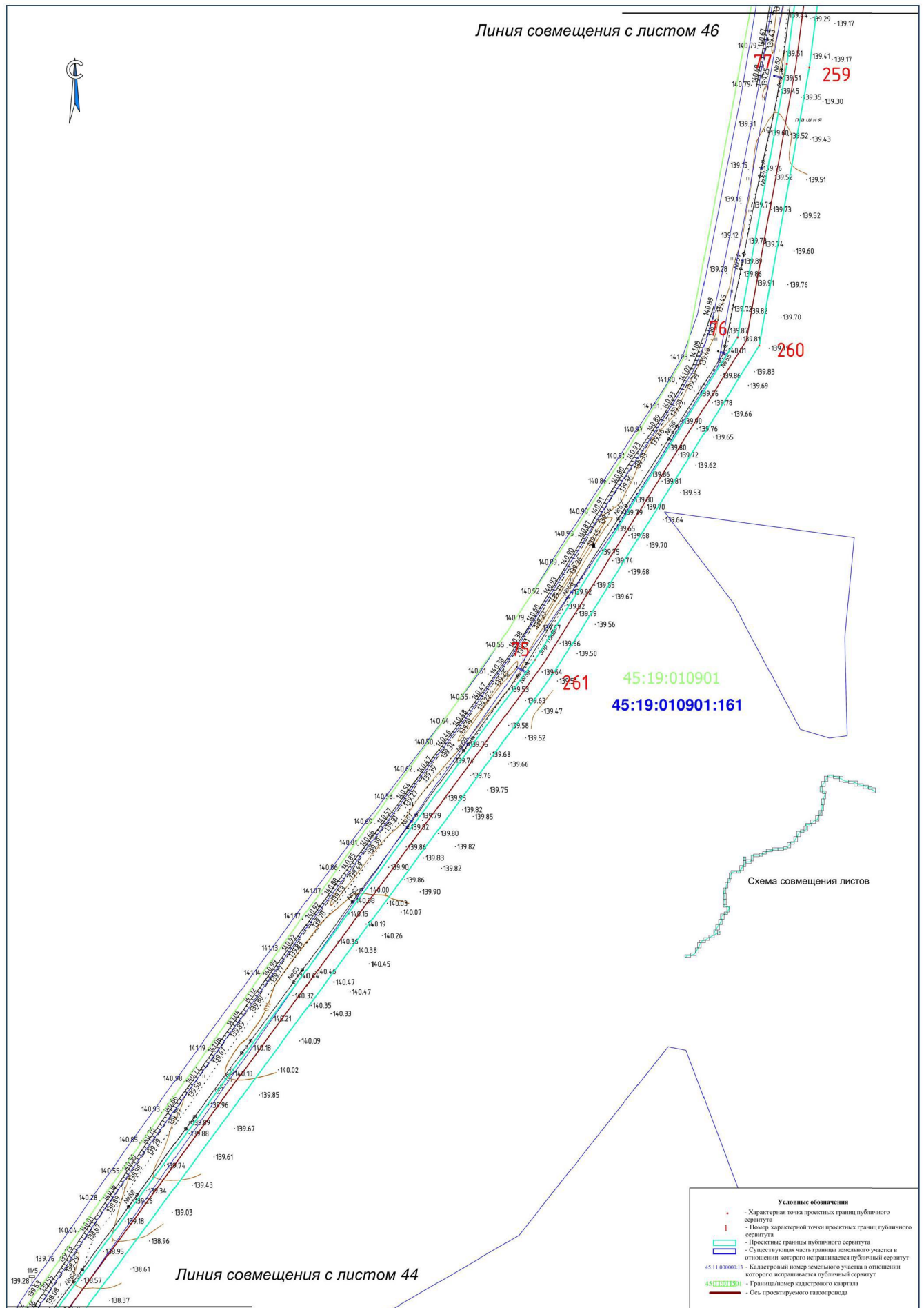












Линия совмещения с листом 47



Линия
совмещения
с листом 45

45:19:010901:161

45:19:010901

Схема совмещения листов

- Условные обозначения**
- - Характерная точка проектных границ публичного сервитута
 - I - Номер характерной точки проектных границ публичного сервитута
 - - Проектные границы публичного сервитута
 - - Существующая часть границ земельного участка в отношении которого испрашивается публичный сервитут
 - 45:11:000000:11 - Кадастровый номер земельного участка в отношении которого испрашивается публичный сервитут
 - 45:11:0101201 - Граница/номер кадастрового квартала
 - - Ось проектируемого газопровода

