



# ГУБЕРНАТОР КУРСКОЙ ОБЛАСТИ ПОСТАНОВЛЕНИЕ

от 07.10.2016

Курск

№ 273-пг

## О внесении изменений в Лесной план Курской области

В соответствии с приказом Рослесхоза от 17.06.2016 № 231 «О внесении изменений в приказ Федерального агентства лесного хозяйства от 01.11.2013 №323 «Об определении количества лесничеств на территории Курской области и установлении их границ, об отнесении лесов на территории Курской области к защитным лесам и установлении их границ», положительным заключением Рослесхоза от 19.09.2016 № НК-06-27/11672 ПОСТАНОВЛЯЮ:

Утвердить прилагаемые изменения, которые вносятся в Лесной план Курской области, утвержденный постановлением Губернатора Курской области от 18.02.2014 № 70-пг «Об утверждении Лесного плана Курской области».

Губернатор  
Курской области



А.Н. Михайлов



УТВЕРЖДЕНЫ  
 постановлением Губернатора  
 Курской области  
 от «7» октября 2016 г.  
 № 273-пг

**Изменения,  
 которые вносятся в Лесной план Курской области, утвержденный  
 постановлением Губернатора Курской области от 18.02.2014 № 70-пг  
 «Об утверждении Лесного плана Курской области»**

1. Таблицу 1.1.1.2 изложить в следующей редакции:

«Таблица 1.1.1.2

**Изменения в распределении площади лесов по целевому  
 назначению за 8-летний период**

Целевое назначение лесов	Площади лесов на периоды учета				Изменения за 8-летний период (±)	
	01.01.2008 г.		17.06.2016 г.			
	тыс. га	%	тыс. га	%	тыс. га	%
1.	2	3	4	5	6	7
<i>Леса на землях лесного фонда</i>						
Защитные леса, всего	220,8	100	237,1	100	+16,3	+7,4
1.2. Леса, расположенные в водоохраных зонах	-	-	6,8	2,9	+6,8	+100
1.3. Леса, выполняющие функции защиты природных объектов, – всего	-	-	31,0	13,1	+31,0	+100
из них:						
защитные полосы лесов, расположенные вдоль железнодорожных путей общего пользования,	-	-	8,2	3,5	+8,2	+100

Целевое назначение лесов	Площади лесов на периоды учета				Изменения за 8-летний период (±)	
	01.01.2008 г.		17.06.2016 г.		тыс. га	%
	тыс. га	%	тыс. га	%		
1	2	3	4	5	6	7
федеральных автомобильных дорог общего пользования, автомобильных дорог общего пользования, находящихся в собственности субъектов Российской Федерации						
зеленые зоны	22,6	10,2	-	-	-22,6	-100
лесопарковые зоны	-	-	22,8	9,6	+22,8	+100
1.4. Ценные леса – всего	198,2	89,8	199,3	84,0	+1,1	+0,5
из них:						
противоэрозионные леса	198,2	89,8	197,0	83,0	-1,2	-0,7
леса, расположенные в пустынных, полупустынных, лесостепных, лесотундровых зонах, степях, горах	0	0	2,3	1,0	+2,3	+100

2. Пункт 3 подраздела 1.1.3 раздела 1.1 изложить в следующей редакции:

«3) ценные леса: противоэрозионные леса; леса, расположенные в пустынных, полупустынных, лесостепных, лесотундровых зонах, степях, горах.»

3. Таблицу 1.1.3 изложить в следующей редакции:

## Распределение по категориям защитных лесов

площадь - га

№ п/п	Наименование лесничества	Наименование участкового лесничества	Общая площадь земель лесного фонда	Леса, расположенные в водоохраных зонах	Лесопарковые зоны	Защитные полосы вдоль железных и автомобильных дорог	Ценные леса	в том числе,	
								Противоэрозионные леса	Леса, расположенные в пустынных, полупустынных, лесостепных, лесогундровых зонах, степях, горах
1	2	3	4	5	6	7	8	9	
1.	<b>Горшеченское</b>		<b>10671</b>	178	0	347	10146	10146	
	в том числе:	Горшеченское	2061	14		2	2045	2045	
		Касторенское	1816	88		60	1668	1668	
		Ясеновское	6794	76		285	6433	6433	
2.	<b>Дмитриевское</b>		<b>20808</b>	624	816	1644	17724	17724	
	в том числе:	Дмитриевское	5086	31		526	4529	4529	
		Клинковское	9593	80		757	8756	8756	
		Снижанское	6129	513	816	361	4439	4439	
3.	<b>Железногорское</b>		<b>18235</b>	666	2955	2054	12560	10210	2350
	в том числе:	Железногорское	4554	102	2053	523	1876	1614	262
		Железногорское (бывшее Михайловское лесничество)	2736	109	584	277	1766	1354	412
		Кармановское	6858	228	143	1130	5357	5357	0

№ п/п	Наименование лесничества	Наименование участкового лесничества	Общая площадь земель лесного фонда	Леса, расположенные в водоохраных зонах	Лесопарковые зоны	Защитные полосы вдоль железных и автомобильных дорог	Ценные леса	в том числе,	
								Противоэрозионные леса	Леса, расположенные в пустынных, полупустынных, лесостепных, лесогундровых зонах, степях, горах
1	2	3	4	5	6	7	8	9	
		Кармановское (бывшее Михайловское лесничество)	4087	227	175	124	3561	1885	1676
4.	<b>Золотухинское</b>		<b>17186</b>	<b>170</b>	<b>375</b>	<b>337</b>	<b>16304</b>	<b>16304</b>	
	в том числе:	Золотухинское	5125	19	10	138	4958	4958	
		Свободинское	3938	90	177	83	3588	3588	
		Фатежское	4914	8		38	4868	4868	
		Фатежское (бывшее Верхне-Любазское лесничество)	3209	53	188	78	2890	2890	
5.	<b>Курское</b>		<b>17015</b>	<b>571</b>	<b>989</b>	<b>454</b>	<b>15001</b>	<b>15001</b>	
	в том числе:	Стрелецкое	5491	27		11	5453	5453	
		Ленинское	4958	177		31	4750	4750	
		Городское	1158	147	791	204	16	16	
		Бесединское	5408	220	198	208	4782	4782	

№ п/п	Наименование лесничества	Наименование участкового лесничества	Общая площадь земель лесного фонда	Леса, расположенные в водоохраных зонах	Лесопарковые зоны	Защитные полосы вдоль железных и автомобильных дорог	Ценные леса	в том числе,	
								Противоэрозионные леса	Леса, расположенные в пустынных, полупустынных, лесостепных, лесогундровых зонах, степях, горах
1	2	3	4	5	6	7	8	9	
6.	<b>Льговское</b>		<b>29920</b>	<b>758</b>	<b>5621</b>	<b>425</b>	<b>23116</b>	<b>23116</b>	
	в том числе:	Коньшевское	11022	276	859	146	9741	9741	
		Банищанское	4746	219	1652	0	2875	2875	
		Льговское	6835	26	1605	236	4968	4968	
	Иванинское	7317	237	1505	43	5532	5532		
7.	<b>Обоянское</b>		<b>16477</b>	<b>403</b>	<b>0</b>	<b>109</b>	<b>15965</b>	<b>15965</b>	
	в том числе:	Медвенское	5426	95		34	5297	5297	
		Рыбино-Будское	5212	114		34	5064	5064	
	Обоянское	5839	194		41	5604	5604		
8.	<b>Рыльское</b>		<b>29965</b>	<b>612</b>	<b>10053</b>	<b>548</b>	<b>18752</b>	<b>18752</b>	
	в том числе:	Крупецкое	6293	7	4507	37	1742	1742	
		Рыльское	7614	198	2832	110	4474	4474	
		Ивановское	6447	157	345		5945	5945	
	Глушковское	9611	250	2369	401	6591	6591		
9.	<b>Советское</b>		<b>3531</b>	<b>133</b>	<b>0</b>	<b>151</b>	<b>3247</b>	<b>3247</b>	
	в том числе:	Черемисиновское	1044	83		2	959	959	
		Советское	949	33		85	831	831	
	Кшенское	1538	17		64	1457	1457		

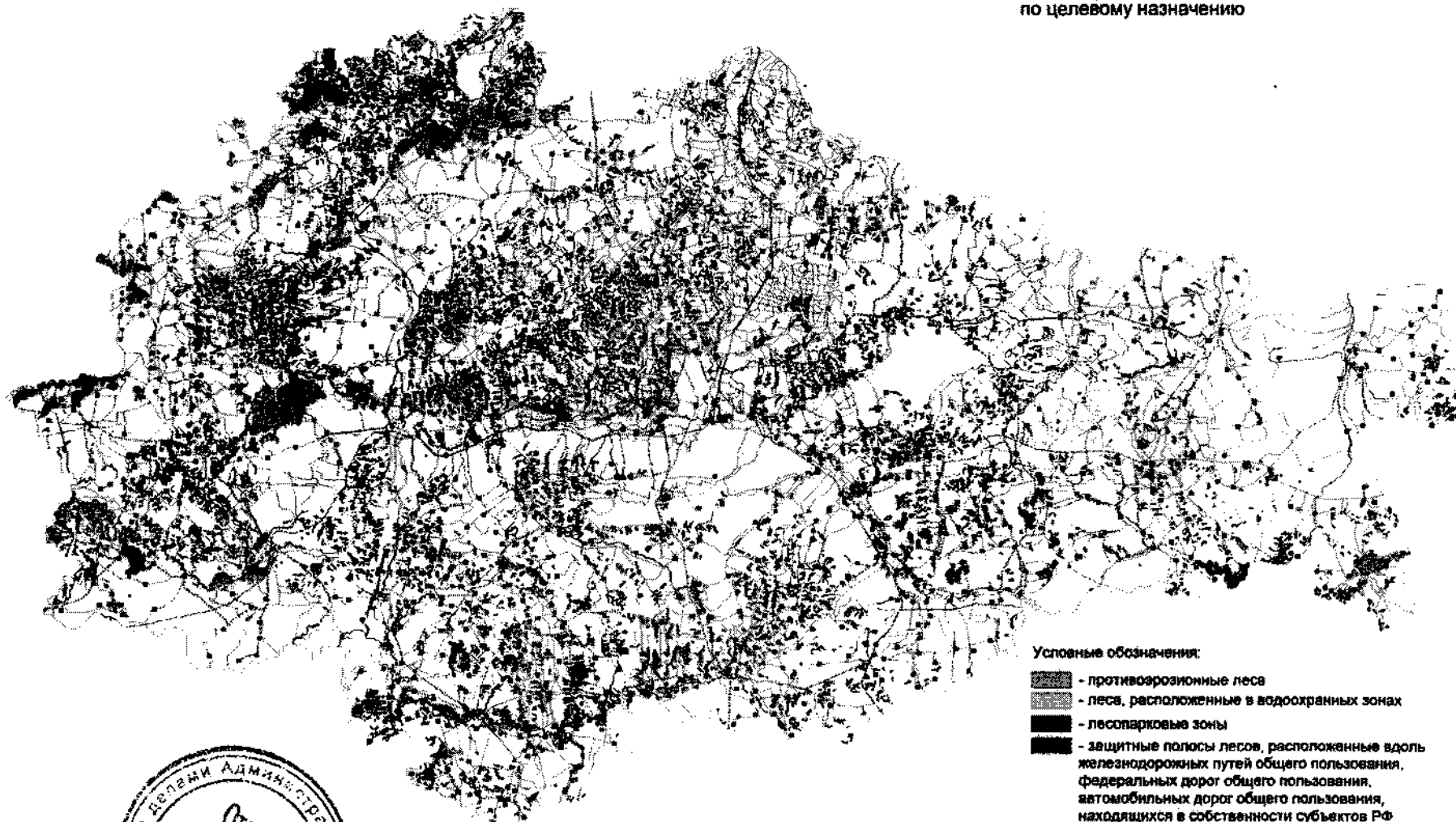
№ п/п	Наименование лесничества	Наименование участкового лесничества	Общая площадь земельного фонда	Леса, расположенные в водоохраных зонах	Лесопарковые зоны	Защитные полосы вдоль железных и автомобильных дорог	Ценные леса	в том числе,	
								Противоэрозионные леса	Леса, расположенные в пустынных, полупустынных, лесостепных, лесогундровых зонах, степях, горах
1	2	3	4	5	6	7	8	9	
10.	<b>Солнцевское</b>		<b>15914</b>	<b>282</b>	<b>323</b>	<b>436</b>	<b>14873</b>	<b>14873</b>	
	в том числе:	Солнцевское	6824	263	222	187	6152	6152	
		Мантуровское	4443			95	4348	4348	
		Пристенское	4647	19	101	154	4373	4373	
11.	<b>Суджанское</b>		<b>31976</b>	<b>1805</b>	<b>1133</b>	<b>973</b>	<b>28065</b>	<b>28065</b>	
	в том числе:	Суджанское	8526	682		67	7777	7777	
		Беловское	10709	716		517	9476	9476	
		Большесолдатское	6185	32		19	6134	6134	
		Корневское	6556	375	1133	370	4678	4678	
12.	<b>Хомутовское</b>		<b>16446</b>	<b>422</b>	<b>0</b>	<b>385</b>	<b>15639</b>	<b>15639</b>	
	в том числе:	Калиновское	5040	52		273	4715	4715	
		Ольховское	11406	370		112	10924	10924	
13.	<b>Щигровское</b>		<b>8953</b>	<b>214</b>	<b>556</b>	<b>260</b>	<b>7923</b>	<b>7923</b>	
	в том числе:	Щигровское	5135	211	556	151	4217	4217	
		Тимское	3818	3		109	3706	3706	
<b>Всего по области:</b>			<b>237097</b>	<b>6845</b>	<b>22821</b>	<b>8150</b>	<b>199281</b>	<b>196931</b>	<b>2350</b>

4. Абзац первый подраздела 1.1.7 раздела 1.1 дополнить предложением следующего содержания: ».






«На территории лесного фонда Курской области, в границах Суджанского участкового лесничества Суджанского лесничества, постановлением Администрации Курской области от 11.10.2013 № 733-па выделен памятник природы регионального значения «Клюквенное озеро»».

5. В приложении №1 к Лесному плану Курской области карту-схему распределения лесов по целевому назначению изложить в следующей редакции:

« Карта-схема распределения лесов по целевому назначению



Условные обозначения:

-  - противоэрозионные леса
-  - леса, расположенные в водоохранных зонах
-  - лесопарковые зоны
-  - защитные полосы лесов, расположенные вдоль железнодорожных путей общего пользования, федеральных дорог общего пользования, автомобильных дорог общего пользования, находящихся в собственности субъектов РФ
-  - леса, расположенные в пустынных, полупустынных, лесостепных, лесотундровых зонах, степях, горах »

