



# ПРАВИТЕЛЬСТВО КУРСКОЙ ОБЛАСТИ

## ПОСТАНОВЛЕНИЕ

от 11.11.2024 № 924-пп

г. Курск

### **О памятнике природы регионального значения «Степь с катраном татарским близ села Большие Бутырки»**

В соответствии с Федеральным законом от 14 марта 1995 года № 33-ФЗ «Об особо охраняемых природных территориях», Законом Курской области от 22 ноября 2007 года № 118-ЗКО «О некоторых вопросах в области охраны и использования особо охраняемых природных территорий в Курской области», постановлением Администрации Курской области от 20.07.2012 № 607-па «Об утверждении Схемы развития и размещения особо охраняемых природных территорий в Курской области на период до 2030 года» Правительство Курской области **ПОСТАНОВЛЯЕТ:**

1. Объявить степь с катраном татарским близ села Большие Бутырки в границах муниципального образования «Останинский сельсовет» Мантуровского района Курской области памятником природы регионального значения «Степь с катраном татарским близ села Большие Бутырки», а территорию, занятую ей, – особо охраняемой природной территорией регионального значения.

2. Утвердить прилагаемые:

Положение о памятнике природы регионального значения «Степь с катраном татарским близ села Большие Бутырки»;

паспорт памятника природы регионального значения «Степь с катраном татарским близ села Большие Бутырки»;

границы территории памятника природы регионального значения «Степь с катраном татарским близ села Большие Бутырки».

Первый заместитель Губернатора  
Курской области –  
Председатель Правительства  
Курской области



А.В. Дедов

**УТВЕРЖДЕНО**  
постановлением Правительства  
Курской области  
от 11.11.2024 № 924-пп

**ПОЛОЖЕНИЕ**  
**о памятнике природы регионального значения**  
**«Степь с катраном татарским близ села Большие Бутырки»**

**1. Общие положения**

1.1. Памятник природы регионального значения «Степь с катраном татарским близ села Большие Бутырки» (далее – памятник природы) организован в соответствии с Федеральным законом от 14 марта 1995 года № 33-ФЗ «Об особо охраняемых природных территориях», Законом Курской области от 22 ноября 2007 года № 118-ЗКО «О некоторых вопросах в области охраны и использования особо охраняемых природных территорий в Курской области», постановлением Администрации Курской области от 20.07.2012 № 607-па «Об утверждении Схемы развития и размещения особо охраняемых природных территорий в Курской области на период до 2030 года». Памятник природы является особо охраняемой природной территорией регионального значения.

1.2. Категория – памятник природы. Статус – действующий.

1.3. Цель создания памятника природы – охрана уникального комплекса с меловой растительностью, занимающего значительную площадь и являющегося местом обитания редких видов флоры Курской области, в том числе внесенных в Красную книгу Российской Федерации (2008).

**2. Природные особенности и объекты особой охраны**

2.1. Памятник природы расположен в границах муниципального образования «Останинский сельсовет» Мантуровского района Курской области к западу от села Большие Бутырки, к востоку от села Репецкая Плата.

Территория памятника природы представляет собой сочетание урочищ на склоне долины малой реки и холма, сформированных на участках выхода мела, с чернозёмами разной степени смытости с преимущественно травянистой (степной) растительностью. Склон имеет форму широкого амфитеатра и прорезан неглубокими ложбинами. Вдоль верхней части склона проходит ров, отделяющий часть склона от пашни. С южной стороны памятник природы на всем протяжении граничит с рыбаководным прудом, расположенным на безымянном правом притоке реки Камышенка.

На территории памятника природы находится одна из двух известных в настоящее время в Курской области популяций катрана татарского. Также здесь обнаружено одно из немногих в области местонахождений реликтового горно-степного вида – дендрантемы Завадского.

2.2. На территории памятника природы отмечено:

175 видов сосудистых растений, 22 из которых – катран татарский, живучка хиосская, дендрантема Завадского, василек русский, горечавка крестовидная, шпажник тонкий, овсец пустынный, спирея Литвинова, прострел раскрытый, адонис весенний, лен желтый, бедренец известколюбивый и другие включены в Красную книгу Курской области (2017), в том числе 1 вид – ирис безлистный в Красную книгу Российской Федерации (2023);

31 вид беспозвоночных животных, 1 из которых – шмель моховой, внесен в Красную книгу Курской области (2017);

56 видов позвоночных животных, 8 из которых – лебедь-шипун, лебедь-кликун, большая белая цапля, черный коршун, клинтух, серый сорокопут, степной сурок, внесены в Красную книгу Курской области (2017), в том числе 1 вид – орлан-белохвост внесен в Красную книгу Российской Федерации (2021).

2.3. Памятник природы имеет научное, учебное и эстетическое значение.

Научное и учебное значение памятника природы заключается в том, что на его территории обитает комплекс редких степных и меловых видов растений и животных. Флора и фауна урочища носят комплексный характер. Основную ценность представляют экотопы луговых и петрофитных степей, меловых обнажений, обладающие высокими показателями биоразнообразия и служащие местами обитания редких и охраняемых видов растений и животных. Все сообщества находятся в хорошей сохранности и могут быть использованы для исследования структуры, динамики численности, миграций, экологии и биологии основных групп наземных позвоночных, геоботанических исследований, изучения процессов восстановления и естественного функционирования природных экосистем.

Эстетическое значение памятника природы заключается в том, что он является фрагментом хорошо сохранившегося лесостепного ландшафта, включающего участки степей, меловых обнажений и может быть местом для экологических экскурсий.

### **3. Месторасположение**

3.1 Памятник природы расположен в границах муниципального образования «Останинский сельсовет» Мантуровского района Курской области.

Памятник природы расположен в восточной части Мантуровского района Курской области. На северо-западе и северо-востоке граница проходит вдоль канавы, на расстоянии 15 м от нее; на востоке по нижней части склона северо-восточной экспозиции небольшой лощины; юго-восточная граница проходит вдоль берега водоема на расстоянии от 15 до 65 м от берега (по контуру степных экосистем); на юго-западе граница проходит на расстоянии 15 м от берега водоема, затем по нижней части небольшой лощины.

3.2. Памятник природы расположен в:

2 км к западу от села Большие Бутырки;

1,4 км к северо-востоку от деревни Круглый лес;

3,4 км к востоку от села Репецкая Плата;

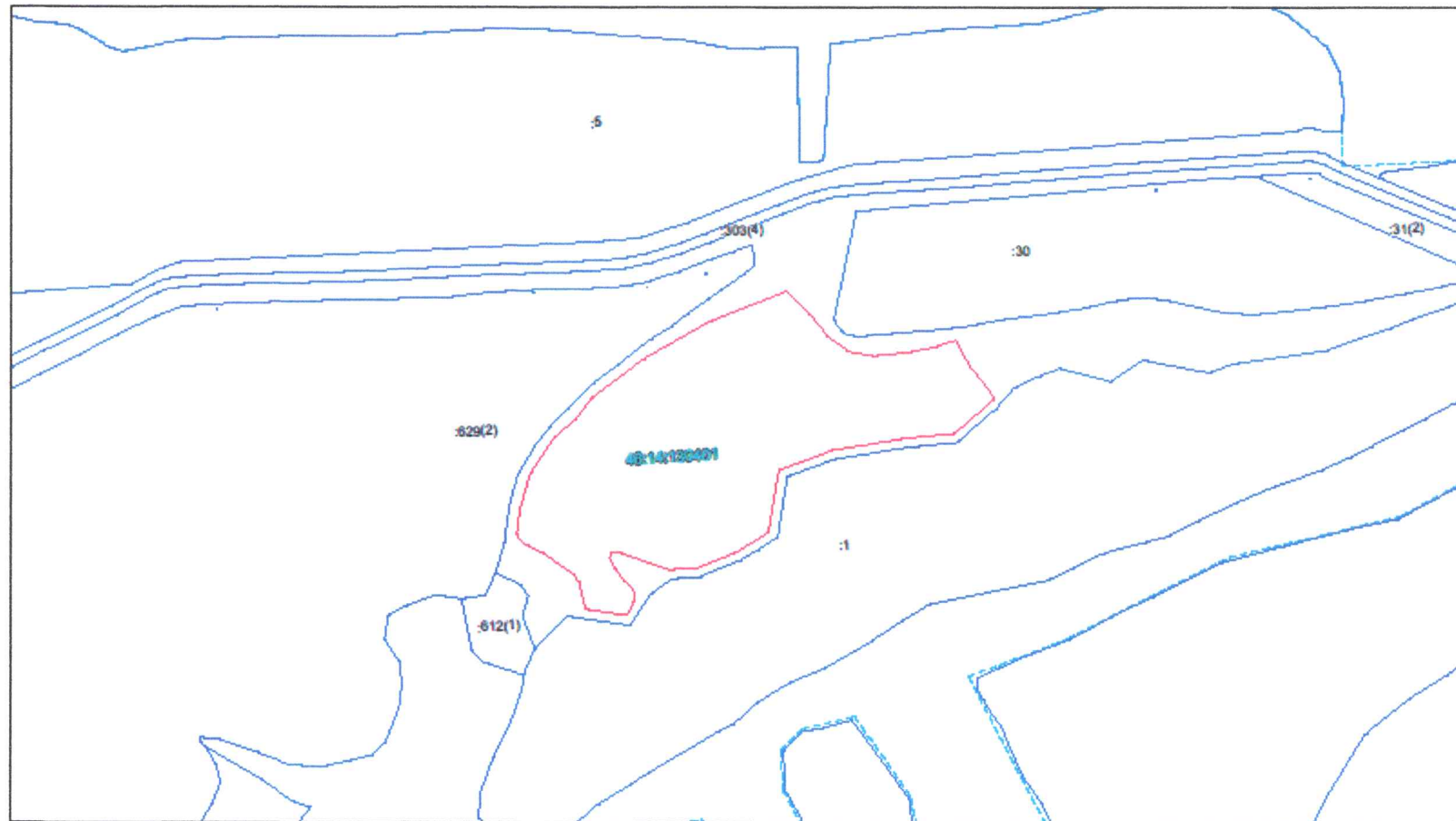
2,3 км к юго-западу от деревни Екатериновка.

#### **4. Данные о площади и об особенностях земельных отношений**

4.1. Памятник природы состоит из одного участка общей площадью 18,1491 га.

4.2. Памятник природы находится в кадастровом квартале 46:14:130401 на землях сельскохозяйственного назначения.

4.3. Схема границ особо охраняемой природной территории с кадастровым делением, земельными участками.



## **5. Режим особой охраны и порядок использования памятника природы**

5.1. На территории памятника природы запрещается всякая деятельность, влекущая за собой нарушение сохранности памятника природы, в том числе:

- деятельность, влекущая за собой нарушение условий обитания объектов растительного и животного мира;

- добыча птиц и млекопитающих, не отнесенных к охотничьим ресурсам на территории Российской Федерации;

- все виды охоты, за исключением охоты в целях осуществления регулирования численности охотничьих ресурсов;

- сбор цветов, листьев и других частей редких и охраняемых видов растений в любых целях, за исключением научных исследований, нанесение им любых иных повреждений (в том числе путем поджигания сухой травы);

- разорение муравейников, гнезд, нор и прочих жилищ диких животных;

- проведение сплошных рубок лесных насаждений;

- разведение костров, пускание палов, выжигание растительности;

- замусоривание и захламление территории;

- создание объектов размещения и хранения отходов производства и потребления, радиоактивных, химических, взрывчатых, отравляющих и ядовитых веществ;

- деятельность, влекущая за собой нарушение почвенного покрова, распашка земель (за исключением мер противопожарного обустройства территории);

- проведение сельскохозяйственных работ, приводящих к гибели популяций редких и охраняемых видов растений, животных и грибов, внесенных в Красные книги Российской Федерации и Курской области;

- самовольная застройка территории;

- строительство объектов капитального строительства и линейных объектов, в том числе автомобильных и иных дорог, линий электропередач, газопроводов, трубопроводов и других коммуникаций;

- заправка топливом и мойка транспортных средств;

- движение и стоянка механических транспортных средств, не связанных с функционированием памятника природы (за исключением дорог общего пользования, а также механических транспортных средств собственников и арендаторов земельных участков);

- разбивка туристических стоянок;

- уничтожение и повреждение специальных предупредительных аншлагов и информационных знаков, шлагбаумов, стендов, граничных столбов и других указателей, а также оборудованных экологических троп и мест отдыха.

5.2. Допустимые виды использования территории:

проведение противопожарных, санитарно-оздоровительных и иных профилактических мероприятий, необходимых для обеспечения противопожарной безопасности и поддержания санитарных свойств территории памятника природы;

сенокошение, выпас сельскохозяйственных животных, осуществляемых гражданами для собственных нужд;

выпас крупного рогатого скота и лошадей в период с 1 мая по 30 октября при соблюдении нормы пастбищной нагрузки: не более 100 условных голов КРС одновременно, в течение не более 15 дней непрерывно, при перерывах между стравливаниями - не менее 90 дней.

проведение научных исследований, в том числе в целях экологического мониторинга.

Виды разрешенного использования земельных участков в границах памятника природы согласно приказу Росреестра от 10 ноября 2020 г. № П/0412 «Об утверждении классификатора видов разрешенного использования земельных участков»:

основной вид разрешенного использования земельных участков – охрана природных территорий (код 9.1);

вспомогательный вид разрешенного использования земельных участков – сенокошение (код 1.19);

вспомогательный вид разрешенного использования земельных участков – выпас сельскохозяйственных животных (код 1.20).

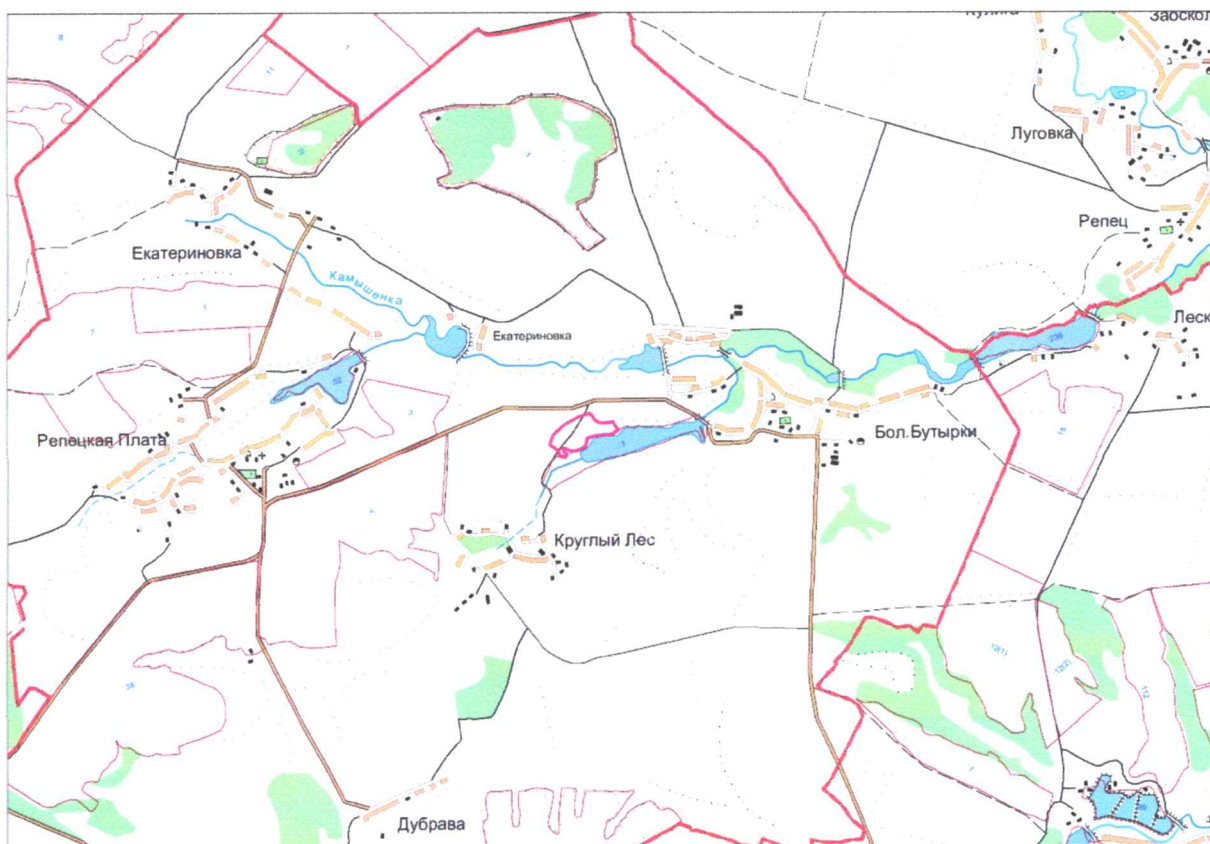
5.3. Создание памятника природы осуществляется без изъятия у собственников земельных участков, но с ограничением прав пользования земельными участками в связи с установлением режима особой охраны.

5.4. Границы памятника природы обозначаются на местности специальными предупредительными аншлагами и информационными знаками, учитываются при разработке всех видов документации, обосновывающей хозяйственную и иную деятельность, затрагивающую эти территории.

5.5. Государственное управление и государственный надзор в области охраны и использования памятника природы осуществляет областное казенное учреждение «Дирекция по управлению особо охраняемыми природными территориями, парками, скверами и лесами Курской области» в соответствии с законодательством Российской Федерации и Курской области.



## 6. Карта-схема расположения памятника природы



## 7. Фотоматериалы, иллюстрирующие состояние территории, ее наиболее ценных участков и объектов



Фото 1. Общий вид на урочище





Фото 2. Катран татарский (цветение)



Фото 3. Ковыльная степь с катраном татарским (плодоношение)





Фото 4. Степь с доминированием ковыля перистого



Фото 5. Ковыльно-разнотравная степь с катраном татарским





Фото 6. Тимьян меловой



Фото 7. Бедренец известколюбивый




Фото 8. Дендрантема Завадского



Фото 9. Прострел поникший



Фото 10. Василек русский



Фото 11. Лен желтый



Фото 12. Живучка  
хиосская





Фото 13. Шмель моховой



Фото 14. Шмель лесной




Фото 15. Шмель раздражающий



Фото 16. Сенница обыкновенная



Фото 17. Лебедь-кликун



Фото 18. Лебедь-шипун



Фото 19. Серый сорокопут



Фото 20. Орлан-белохвост



УТВЕРЖДЕН  
постановлением Правительства  
Курской области  
от 11.11.2024 № 924-пп

**ПАСПОРТ**  
**памятника природы регионального значения**  
**«Степь с катраном татарским близ села Большие Бутырки»**

1.	<b>Наименование</b> «Степь с катраном татарским близ села Большие Бутырки»
2.	<b>Категория</b> Памятник природы
3.	<b>Профиль</b> Не определен
4.	<b>Площадь</b> 18,1491 га
5.	<b>Кластерность</b> 1 участок площадью 18,1491 га
6.	<b>Месторасположение</b> На территории муниципального образования «Останинский сельсовет» Мантуровского района Курской области
7.	<b>Описание границ с указанием географических координат поворотных точек границ земельного участка, объекта землеустройства в соответствии с основными географическими азимутами в градусах, минутах и секундах</b> <p>Памятник природы расположен в границах муниципального образования «Останинский сельсовет» Мантуровского района Курской области.</p> <p>Граница территории памятника природы проходит от точки 1 (51°28'34,0819" с.ш. 37°21'13,5311" в.д.) в северо-восточном направлении по склону балки, вдоль канавы до точки 4 (51°28'36,0859" с.ш. 37°21'27,5286" в.д.), далее от точки 4 в юго-восточном направлении по склону балки, вдоль залесенного участка до точки 7 (51°28'33,7898" с.ш. 37°21'32,7696" в.д.), далее от точки 7 в восточном направлении по склону балки, вдоль залесенного участка до точки 10 (51°28'34,3637" с.ш. 37°21'39,4752" в.д.), далее от точки 10 в юго-восточном направлении по склону балки, вдоль залесенного участка до точки 12 (51°28'31,3441" с.ш. 37°21'42,4599" в.д.), затем от точки 12 в юго-западном направлении по балке, вдоль границ земельного участка с кадастровым номером 46:14:130401:1 до точки 21 (51°28'24,2990" с.ш. 37°21'10,8919" в.д.), далее от точки 21 в северо-западном направлении по балке до точки 22 (51°28'24,2707" с.ш.</p>



	<p>37°21'10,3444"в.д.), далее от точки 22 в юго-западном направлении по балке до точки 23 (51°28'24,0473" с.ш. 37°21'10,1235"в.д.) далее от точки 23 в юго-восточном направлении по балке до точки 26 (51°28'22,3268" с.ш. 37°21'11,9811"в.д.) далее от точки 26 в юго-западном направлении по балке, вдоль границ земельного участка с кадастровым номером 46:14:130401:1 до точки 28 (51°28'21,0474" с.ш. 37°21'11,3143"в.д.) далее от точки 28 в северо-западном направлении по балке, вдоль границ земельного участка с кадастровым номером 46:14:130401:1 до точки 29 (51°28'21,4385" с.ш. 37°21'07,1021"в.д.), далее от точки 29 в северо-западном направлении по балке до точки 31 (51°28'23,2962" с.ш. 37°21'27,5286"в.д.), далее от точки 31 в северо-западном направлении по склону балки, вдоль лощины до точки 34 (51°28'25,4237" с.ш. 37°21'02,6089"в.д.) далее от точки 34 в северо-восточном направлении по склону балки, вдоль канавы до точки 39 (51°28'32,2822" с.ш. 37°21'09,3437"в.д.), далее от точки 39 в северо-восточном направлении по склону балки, вдоль канавы до исходной точки 1</p>
8.	<p><b>Природные особенности территории</b></p> <p>Памятник природы расположен в границах муниципального образования «Останинский сельсовет» Мантуровского района Курской области к западу от села Большие Бутырки, к востоку от села Репецкая Плата.</p> <p>Территория памятника природы представляет собой сочетание урочищ на склоне долины малой реки и холма, сформированных на участках выхода мела, с чернозёмами разной степени смытости с преимущественно травянистой (степной) растительностью. Склон имеет форму широкого амфитеатра и прорезан неглубокими ложбинами. Вдоль верхней части склона проходит ров, отделяющий часть склона от пашни. С южной стороны памятник природы на всем протяжении граничит с рыбообразным прудом, расположенным на безымянном правом притоке реки Камышенка.</p> <p>На территории памятника природы находится одна из двух известных в настоящее время в Курской области популяций катрана татарского. Также здесь обнаружено одно из немногих в области местонахождений реликтового горно-степного вида – дендрантемы Завадского.</p> <p>На территории памятника природы отмечено:</p> <p>175 видов сосудистых растений, 22 из которых – катран татарский, живучка хиосская, дендрантема Завадского, василек русский, горечавка крестовидная, шпажник тонкий, овсец пустынный, спирея Литвинова, прострел раскрытый, адонис весенний, лен желтый, бедренец известколюбивый и другие включены в Красную книгу Курской области (2017), в том числе 1</p>

	<p>вид – ирис безлистный в Красную книгу Российской Федерации (2023);</p> <p>31 вид беспозвоночных животных, 1 из которых – шмель моховой внесен в Красную книгу Курской области (2017);</p> <p>56 видов позвоночных животных, 8 из которых – лебедь-шипун, лебедь-кликун, большая белая цапля, черный коршун, клинтух, серый сорокопут, степной сурок внесены в Красную книгу Курской области (2017), в том числе 1 вид – орлан-белохвост внесен в Красную книгу Российской Федерации (2021)</p>
9.	<p><b>Сведения о собственниках, пользователях, арендаторах земельных участков, на которых расположена особо охраняемая природная территория</b></p> <p>Памятник природы находится в кадастровом квартале 46:14:130401 на землях сельскохозяйственного назначения</p>

УТВЕРЖДЕНЫ  
постановлением Правительства  
Курской области  
от 11.11.2024 № 924-пп

**ГРАНИЦЫ**  
**территории памятника природы регионального значения**  
**«Степь с катраном татарским близ села Большие Бутырки»**



КАРТА (ПЛАН)				
Особо охраняемая природная территория регионального значения «Степь с катраном татарским близ села Большие Бутырки» (наименование объекта землеустройства)				
Сведения о местоположении границ объекта землеустройства				
1. Система координат МСК-46				
2. Сведения о характерных точках границ объекта землеустройства				
Обозначение характерных точек границы	Координаты, м		Метод определения координат и средняя квадратическая погрешность положения характерной точки (M <sub>t</sub> ), м	Описание закрепления точки
	X	Y		
1	2	3	4	5
1	392863,33	2171636,69	Картометрический метод; 2,50	—
2	392918,00	2171748,36	Картометрический метод; 2,50	—
3	392959,44	2171873,62	Картометрический метод; 2,50	—
4	392921,10	2171907,77	Картометрический метод; 2,50	—
5	392883,51	2171934,70	Картометрический метод; 2,50	—
6	392857,25	2171967,30	Картометрический метод; 2,50	—
7	392848,59	2172007,82	Картометрический метод; 2,50	—
8	392849,98	2172058,50	Картометрический метод; 2,50	—
9	392855,20	2172098,11	Картометрический метод; 2,50	—
10	392864,34	2172137,50	Картометрический метод; 2,50	—
11	392821,78	2172157,39	Картометрический метод; 2,50	—
12	392770,14	2172193,67	Картометрический метод; 2,50	—
13	392717,41	2172126,00	Картометрический метод; 2,50	—
14	392715,04	2172054,36	Картометрический метод; 2,50	—
15	392703,37	2171931,31	Картометрический метод; 2,50	—
16	392677,08	2171844,65	Картометрический метод; 2,50	—
17	392579,76	2171822,11	Картометрический метод; 2,50	—
18	392550,22	2171768,95	Картометрический метод; 2,50	—
19	392529,00	2171705,91	Картометрический метод; 2,50	—
20	392528,55	2171660,28	Картометрический метод; 2,50	—
21	392561,79	2171581,09	Картометрический метод; 2,50	—
22	392561,08	2171570,51	Картометрический метод; 2,50	—
23	392554,24	2171566,14	Картометрический метод; 2,50	—
24	392536,02	2171573,28	Картометрический метод; 2,50	—
25	392514,96	2171587,00	Картометрический метод; 2,50	—
26	392500,52	2171601,17	Картометрический метод; 2,50	—
27	392483,05	2171601,39	Картометрический метод; 2,50	—
28	392461,18	2171587,69	Картометрический метод; 2,50	—
29	392474,26	2171523,57	Картометрический метод; 2,50	—
30	392518,75	2171515,91	Картометрический метод; 2,50	—
31	392531,93	2171507,47	Картометрический метод; 2,50	—
32	392568,71	2171461,07	Картометрический метод; 2,50	—
33	392582,36	2171434,23	Картометрический метод; 2,50	—
34	392599,02	2171421,77	Картометрический метод; 2,50	—
35	392639,52	2171429,58	Картометрический метод; 2,50	—
36	392695,43	2171450,07	Картометрический метод; 2,50	—
37	392749,42	2171491,03	Картометрический метод; 2,50	—
38	392774,32	2171525,33	Картометрический метод; 2,50	—
39	392808,96	2171555,02	Картометрический метод; 2,50	—
1	392863,33	2171636,69	Картометрический метод; 2,50	—