



# ПРАВИТЕЛЬСТВО КУРСКОЙ ОБЛАСТИ

## ПОСТАНОВЛЕНИЕ

от 05.06.2025 № 410-пп

г. Курск

### **Об установлении публичного сервитута для использования земельных участков в целях эксплуатации существующего объекта энергетики**

В соответствии со статьей 23 и главой V<sup>7</sup> Земельного кодекса Российской Федерации, статьей 3<sup>6</sup> Федерального закона от 25 октября 2001 года № 137-ФЗ «О введении в действие Земельного кодекса Российской Федерации», статьей 3 Закона Курской области от 30 ноября 2015 года № 117-ЗКО «О разграничении полномочий органов государственной власти Курской области в сфере земельных отношений в Курской области», постановлением Губернатора Курской области от 25.06.2007 № 286 «Об утверждении Положения о Министерстве имущества Курской области», на основании ходатайства публичного акционерного общества «Россети Центр» (ИНН 6901067107, далее — ПАО «Россети Центр»), в целях эксплуатации объекта электросетевого хозяйства «Воздушная линия электропередачи высокого напряжения вл-110 кв хомутовка-дмитриев протяженностью по трассе 45350 м от подстанции «хомутовка» до подстанции «дмитриев» с отпайкой на подстанцию «уютное», «Подстанция 110/35/10 кв» Правительство Курской области ПОСТАНОВЛЯЕТ:

1. Установить в пользу ПАО «Россети Центр» публичный сервитут на срок 49 лет для использования земельных участков и земель, указанных в приложении № 1 к настоящему постановлению, расположенных на территориях Дмитриевского и Хомутовского районов Курской области, в целях эксплуатации существующего объекта электросетевого хозяйства «Воздушная линия электропередачи высокого напряжения вл-110 кв хомутовка-дмитриев протяженностью по трассе 45350 м от подстанции «хомутовка» до подстанции «дмитриев» с отпайкой на подстанцию «уютное», «Подстанция 110/35/10 кв» (кадастровые номера объектов недвижимости 46:26:000000:631, 46:26:010101:1137), принадлежащих ПАО «Россети Центр» на праве собственности (запись регистрации от 09.06.2008 № 46-46-27/003/2008-053, от 20.05.2008 № 46-46-27/001/2008-650), и утвердить границу публичного сервитута согласно

приложению № 2 к настоящему постановлению.

2. Порядок установления зон с особыми условиями использования территорий и содержание ограничений прав на части земельных участков в границах таких зон определяется в соответствии с постановлением Правительства Российской Федерации от 24 февраля 2009 г. № 160 «О порядке установления охранных зон объектов электросетевого хозяйства и особых условий использования земельных участков, расположенных в границах таких зон».

3. Плата за публичный сервитут на основании пункта 4 статьи 3<sup>6</sup> Федерального закона от 25 октября 2001 года № 137-ФЗ «О введении в действие Земельного кодекса Российской Федерации» не устанавливается.

4. В отношении земельных участков, указанных в приложении № 1 к настоящему постановлению, установить свободный график проведения работ при осуществлении деятельности, для обеспечения которой устанавливается публичный сервитут, в течение всего срока действия публичного сервитута.

5. ПАО «Россети Центр» после прекращения действия публичного сервитута привести земельные участки, указанные в приложении № 1 к настоящему постановлению, в состояние, пригодное для их использования в соответствии с разрешенным использованием, в срок не позднее чем три месяца после завершения капитального или текущего ремонта, реконструкции, эксплуатации, консервации, сноса инженерного сооружения, для размещения которого был установлен публичный сервитут.

6. Департаменту документационного обеспечения Администрации Курской области в течение пяти рабочих дней со дня принятия настоящего постановления обеспечить его размещение на официальном сайте Губернатора и Правительства Курской области в информационно-телекоммуникационной сети «Интернет».

7. Министерству имущества Курской области в течение пяти рабочих дней со дня принятия настоящего постановления направить его копию в Управление Федеральной службы государственной регистрации, кадастра и картографии по Курской области, ПАО «Россети Центр», Администрацию Дмитриевского района Курской области, Администрацию Хомутовского района Курской области.

Временно исполняющий обязанности  
первого заместителя Губернатора  
Курской области –  
Председателя Правительства  
Курской области



А.Е. Чепик

ПРИЛОЖЕНИЕ № 1  
к постановлению Правительства  
Курской области  
от 05.06.2025 № 410-пп

**ПЕРЕЧЕНЬ**

**земельных участков, в отношении которых устанавливается  
публичный сервитут в целях эксплуатации существующего объекта  
электросетевого хозяйства «Воздушная линия электропередачи  
высокого напряжения вл-110 кв хомутовка-дмитриев  
протяженностью по трассе 45350 м от подстанции «хомутовка»  
до подстанции «дмитриев» с отпайкой на подстанцию «уютное»,  
«Подстанция 110/35/10 кв», расположенных на территориях  
Дмитриевского и Хомутовского районов Курской области**

№ п/п	Кадастровый номер земельного участка	Адрес или иное описание местоположения земельного участка
1.	46:26:000000:37 (ЕЗП)	Местоположение установлено относительно ориентира, расположенного в границах участка. Почтовый адрес ориентира: обл. Курская, р-н Хомутовский
2.	46:26:000000:740	Курская область, Хомутовский район, п. Хомутовка, сооружение ВЛ-10 кВ 4.1.0 ПС Хомутовка
3.	46:26:000000:741	Курская область, Хомутовский район, п. Хомутовка
4.	46:26:000000:793	Местоположение установлено относительно ориентира, расположенного в границах участка. Почтовый адрес ориентира: Курская область, Хомутовский район, Романовский сельсовет
5.	46:26:000000:799	Курская область, Хомутовский район
6.	46:26:000000:805	Местоположение установлено относительно ориентира, расположенного в границах участка. Почтовый адрес ориентира: Российская Федерация, Курская область, Хомутовский район, Романовский сельсовет
7.	46:26:000000:816	Курская область, Хомутовский район
8.	46:26:200709:53	Курская обл., р-н Хомутовский, Романовский сельсовет
9.	46:26:010102:220	обл. Курская, р-н Хомутовский, п. Хомутовка, ул. Советская
10.	46:26:010102:348	Местоположение установлено относительно ориентира, расположенного в границах участка. Почтовый адрес ориентира: обл. Курская, р-н Хомутовский, п. Хомутовка, ул. Советская

№ п/п	Кадастровый номер земельного участка	Адрес или иное описание местоположения земельного участка
11.	46:26:000000:32 (ЕЗП)	Местоположение установлено относительно ориентира, расположенного в границах участка. Почтовый адрес ориентира: обл. Курская, р-н Хомутовский
12.	46:26:000000:33 (ЕЗП)	Местоположение установлено относительно ориентира, расположенного в границах участка. Почтовый адрес ориентира: обл. Курская, р-н Хомутовский
13.	46:26:000000:39 (ЕЗП)	Местоположение установлено относительно ориентира, расположенного в границах участка. Почтовый адрес ориентира: обл. Курская, р-н Хомутовский.
14.	46:26:010102:657	Курская область, поселок Хомутовка
15.	46:26:170301:16	Местоположение установлено относительно ориентира, расположенного в границах участка. Почтовый адрес ориентира: обл. Курская, р-н Хомутовский, с/с Романовский
16.	46:26:170301:17	Местоположение установлено относительно ориентира, расположенного в границах участка. Почтовый адрес ориентира: обл. Курская, р-н Хомутовский, с/с Романовский
17.	46:26:170301:18	Местоположение установлено относительно ориентира, расположенного в границах участка. Почтовый адрес ориентира: обл. Курская, р-н Хомутовский, с/с Романовский
18.	46:26:170305:18	Местоположение установлено относительно ориентира, расположенного в границах участка. Почтовый адрес ориентира: Курская область, Хомутовский район, Романовский сельсовет
19.	46:26:200601:18	Местоположение установлено относительно ориентира, расположенного в границах участка. Почтовый адрес ориентира: Курская обл, р-н Хомутовский, сельсовет Романовский, п. Старшенский 3-й
20.	46:26:200601:19	Местоположение установлено относительно ориентира, расположенного в границах участка. Почтовый адрес ориентира: Курская обл, р-н Хомутовский, сельсовет Романовский, п. Старшенский 3-й
21.	46:26:200601:20	Местоположение установлено относительно ориентира, расположенного в границах участка. Почтовый адрес ориентира: Курская обл, р-н Хомутовский, сельсовет Романовский, п. Старшенский 3-й
22.	46:26:210401:15 (ЕЗП)	Курская обл, р-н Хомутовский, Гламаздинский сельсовет



№ п/п	Кадастровый номер земельного участка	Адрес или иное описание местоположения земельного участка
23.	46:05:000000:1067	Местоположение установлено относительно ориентира, расположенного в границах участка. Почтовый адрес ориентира: Курская область, Дмитриевский район, Крупецкой сельсовет
24.	46:05:000000:1154	Курская область, Дмитриевский р-н, Почепский сельсовет
25.	46:05:000000:359	Местоположение установлено относительно ориентира, расположенного в границах участка. Почтовый адрес ориентира: Курская область, Дмитриевский район, Почепский сельсовет
26.	46:05:000000:360	Местоположение установлено относительно ориентира, расположенного в границах участка. Почтовый адрес ориентира: Курская область, Дмитриевский район, Почепский сельсовет
27.	46:05:000000:696	Местоположение установлено относительно ориентира, расположенного в границах участка. Почтовый адрес ориентира: Курская область, Дмитриевский район, Поповкинский сельсовет, автомобильная дорога «Тросна-Калиновка»-Хинецкое
28.	46:05:000000:702	Местоположение установлено относительно ориентира, расположенного в границах участка. Почтовый адрес ориентира: Курская область, Дмитриевский район, автомобильная дорога «Тросна-Калиновка»- Фатеевка-Белитино
29.	46:05:000000:717	Местоположение установлено относительно ориентира, расположенного в границах участка. Почтовый адрес ориентира: Курская область, Дмитриевский район, Почепский сельсовет, автомобильная дорога «Тросна-Калиновка»-Почепное-Звеньячка
30.	46:05:000000:810	Местоположение установлено относительно ориентира, расположенного в границах участка. Почтовый адрес ориентира: Курская область, Дмитриевский район, Почепский сельсовет
31.	46:05:020701:22	Местоположение установлено относительно ориентира, расположенного в границах участка. Почтовый адрес ориентира: Курская область, р-н Дмитриевский, Почепский сельсовет
32.	46:05:020701:1	Местоположение установлено относительно ориентира, расположенного в границах участка. Почтовый адрес ориентира: Курская область, р-н Дмитриевский, Почепский сельсовет
33.	46:05:020000:9 (ЕЗП)	Местоположение установлено относительно ориентира, расположенного в границах участка. Почтовый адрес ориентира: Курская область, р-н Дмитриевский, Почепский сельсовет
34.	46:05:020701:30	Курская область, Дмитриевский район, Почепский сельсовет

№ п/п	Кадастровый номер земельного участка	Адрес или иное описание местоположения земельного участка
35.	46:05:020000:3 (ЕЗП)	Местоположение установлено относительно ориентира, расположенного в границах участка. Почтовый адрес ориентира: Курская область, р-н Дмитриевский, Почепский сельсовет
36.	46:05:030101:13	Курская обл, р-н Дмитриевский, с/с Почепский, п. Уютный
37.	46:05:030101:151	Курская область, Дмитриевский район, Почепский сельсовет, пос. Уютный
38.	46:05:030000:4 (ЕЗП)	обл. Курская, р-н Дмитриевский, с/с Почепской, уч-к ВЛ 35 кВ «Уютное-Почепное»
39.	46:05:030000:12 (ЕЗП)	Местоположение установлено относительно ориентира, расположенного в границах участка. Почтовый адрес ориентира: Курская область, р-н Дмитриевский, Почепский сельсовет
40.	46:05:030000:13 (ЕЗП)	Местоположение установлено относительно ориентира, расположенного в границах участка. Почтовый адрес ориентира: Курская область, р-н Дмитриевский, Почепский сельсовет
41.	46:05:050801:11	Курская обл., р-н Дмитриевский, Поповкинский сельсовет, п. Мартовский, №1
42.	46:05:051501:14	Курская область, р-н Дмитриевский, Поповкинский сельсовет
43.	46:05:051501:22	Курская область, р-н Дмитриевский, Поповкинский сельсовет
44.	46:05:051501:25	Курская область, р-н Дмитриевский, Поповкинский сельсовет, вблизи п. Мартовский
45.	46:05:051502:23	Курская область, р-н Дмитриевский, Поповкинский сельсовет
46.	46:05:051701:135	Местоположение установлено относительно ориентира, расположенного в границах участка. Почтовый адрес ориентира: Курская область, Дмитриевский район, Поповкинский сельсовет
47.	46:05:051701:137	Местоположение установлено относительно ориентира, расположенного в границах участка. Почтовый адрес ориентира: Российская Федерация, Курская область, Дмитриевский район, Поповкинский сельсовет
48.	46:05:051701:138	Местоположение установлено относительно ориентира, расположенного в границах участка. Почтовый адрес ориентира: Российская Федерация, Курская область, Дмитриевский район, Поповкинский сельсовет
49.	46:05:051701:14	Курская область, р-н Дмитриевский, Поповкинский сельсовет
50.	46:05:060601:18	Местоположение установлено относительно ориентира, расположенного в границах участка. Почтовый адрес ориентира: Курская обл., р-н Дмитриевский, Почепский сельсовет

№ п/п	Кадастровый номер земельного участка	Адрес или иное описание местоположения земельного участка
51.	46:05:060601:31	Местоположение установлено относительно ориентира, расположенного в границах участка. Почтовый адрес ориентира: Курская область, р-н Дмитриевский, Почепский сельсовет, с. Фатеевка
52.	46:05:060602:151	Курская область, Дмитриевский р-н, Почепский сельсовет
53.	46:05:060602:31	Курская обл, р-н Дмитриевский, с/с Почепский
54.	46:05:111001:157	Местоположение установлено относительно ориентира, расположенного в границах участка. Почтовый адрес ориентира: Курская область, Дмитриевский район, Крупецкой сельсовет
55.	46:05:111001:159	Местоположение установлено относительно ориентира, расположенного в границах участка. Почтовый адрес ориентира: Российская Федерация, Курская область, Дмитриевский район, Крупецкой сельсовет
56.	46:05:111002:111	Местоположение установлено относительно ориентира, расположенного в границах участка. Почтовый адрес ориентира: Курская область, р-н Дмитриевский, Крупецкой сельсовет, автомобильная дорога Подъезд к автомобильной дороге Тросна-Калиновка на км 69+840
57.	46:05:000000:16 (ЕЗП)	Местоположение установлено относительно ориентира, расположенного в границах участка. Почтовый адрес ориентира: обл. Курская, р-н Дмитриевский
58.	46:05:111002:2	обл. Курская, р-н Дмитриевский, с/с Крупецкой
59.	46:05:111002:233	Местоположение установлено относительно ориентира, расположенного в границах участка. Почтовый адрес ориентира: Курская область, Дмитриевский район, Крупецкой сельсовет
60.	46:05:111102:3	обл. Курская, р-н Дмитриевский, Крупецкой сельсовет, вблизи д. Фокино

ПРИЛОЖЕНИЕ № 2  
к постановлению Правительства  
Курской области  
от 05.06.2025 № 410-пп

**ОПИСАНИЕ МЕСТОПОЛОЖЕНИЯ ГРАНИЦ ПУБЛИЧНОГО СЕРВИТУТА  
для использования земельных участков в целях эксплуатации существующего  
объекта энергетики «Воздушная линия электропередачи высокого напряжения  
вл-110 кв хомутовка-дмитриев протяженностью по трассе 45350 м от подстанции  
«хомутовка» до подстанции «дмитриев» с отпайкой на подстанцию «уютное»,  
«Подстанция 110/35/10 кв»**

(наименование объекта, местоположение границ которого описано (далее - объект)

**Раздел 1**

Сведения об объекте		
№ п/п	Характеристики объекта	Описание характеристик
1	2	3
1	Местоположение объекта	Курская область, Дмитриевский район; Курская область, Хомутовский район
2	Площадь объекта +/- величина погрешности определения площади (Р +/- Дельта Р)	1 908 245 кв.м ± 483
3	Иные характеристики объекта	-

## Раздел 2

Сведения о местоположении границ объекта					
1. Система координат _МСК-46, зона 1					
2. Сведения о характерных точках границ объекта					
Обозначение характерных точек границ	Координаты, м		Метод определения координат характерной точки	Средняя квадратическая погрешность положения характерной точки (Mt), м	Описание обозначения точки (при наличии)
	X	Y			
1	2	3	4	5	6
1	467235.20	1221430.17	Геодезический метод	0.10	-
2	467224.50	1221427.30	Геодезический метод	0.10	-
3	467216.67	1221419.47	Геодезический метод	0.10	-
4	467213.80	1221408.77	Геодезический метод	0.10	-
5	467216.67	1221398.07	Геодезический метод	0.10	-
6	467224.50	1221390.24	Геодезический метод	0.10	-
7	467555.84	1221215.64	Геодезический метод	0.10	-
8	467719.88	1221127.13	Геодезический метод	0.10	-
9	467691.58	1218831.92	Геодезический метод	0.10	-
10	467688.95	1218449.79	Геодезический метод	0.10	-
11	467684.97	1218385.09	Геодезический метод	0.10	-
12	467404.88	1217812.13	Геодезический метод	0.10	-
13	467299.01	1217604.12	Геодезический метод	0.10	-
14	467199.34	1217395.81	Геодезический метод	0.10	-
15	466784.03	1216547.75	Геодезический метод	0.10	-
16	466578.51	1216136.11	Геодезический метод	0.10	-
17	466372.27	1215712.00	Геодезический метод	0.10	-
18	466170.44	1215307.64	Геодезический метод	0.10	-
19	465974.00	1214905.99	Геодезический метод	0.10	-
20	465763.67	1214489.09	Геодезический метод	0.10	-
21	465426.37	1213801.17	Геодезический метод	0.10	-
22	465324.07	1213579.34	Геодезический метод	0.10	-
23	465053.77	1213251.01	Геодезический метод	0.10	-
24	464927.17	1213092.79	Геодезический метод	0.10	-
25	464787.86	1212922.51	Геодезический метод	0.10	-
26	463980.86	1211921.46	Геодезический метод	0.10	-
27	463849.81	1211756.79	Геодезический метод	0.10	-
28	463714.41	1211590.60	Геодезический метод	0.10	-
29	463580.01	1211421.92	Геодезический метод	0.10	-
30	463317.11	1211099.45	Геодезический метод	0.10	-
31	463045.29	1210761.34	Геодезический метод	0.10	-

Сведения о местоположении границ объекта					
32	462903.82	1210589.32	Геодезический метод	0.10	-
33	462138.68	1209643.48	Геодезический метод	0.10	-
34	462034.45	1209512.58	Геодезический метод	0.10	-
35	461894.32	1209381.24	Геодезический метод	0.10	-
36	461750.01	1209242.71	Геодезический метод	0.10	-
37	461600.38	1209109.37	Геодезический метод	0.10	-
38	461424.20	1208931.25	Геодезический метод	0.10	-
39	461091.96	1208623.30	Геодезический метод	0.10	-
40	460898.11	1208433.48	Геодезический метод	0.10	-
41	460742.69	1208285.61	Геодезический метод	0.10	-
42	460264.97	1207836.85	Геодезический метод	0.10	-
43	459768.76	1207365.72	Геодезический метод	0.10	-
44	459302.21	1206927.20	Геодезический метод	0.10	-
45	459142.67	1206773.90	Геодезический метод	0.10	-
46	458524.42	1206189.35	Геодезический метод	0.10	-
47	457855.33	1205561.86	Геодезический метод	0.10	-
48	456932.28	1204076.60	Геодезический метод	0.10	-
49	456582.51	1203518.68	Геодезический метод	0.10	-
50	455404.39	1201627.10	Геодезический метод	0.10	-
51	454809.30	1200676.95	Геодезический метод	0.10	-
52	454103.64	1199545.56	Геодезический метод	0.10	-
53	453964.10	1199324.79	Геодезический метод	0.10	-
54	453227.73	1198721.75	Геодезический метод	0.10	-
55	453222.86	1198716.10	Геодезический метод	0.10	-
56	453120.72	1198543.83	Геодезический метод	0.10	-
57	451950.07	1196610.80	Геодезический метод	0.10	-
58	451483.21	1195835.57	Геодезический метод	0.10	-
59	451251.19	1195455.53	Геодезический метод	0.10	-
60	451009.46	1195054.70	Геодезический метод	0.10	-
61	450892.08	1194864.59	Геодезический метод	0.10	-
62	450776.99	1194671.50	Геодезический метод	0.10	-
63	449102.10	1191909.82	Геодезический метод	0.10	-
64	448868.84	1191529.31	Геодезический метод	0.10	-
65	448698.69	1191358.52	Геодезический метод	0.10	-
66	448527.02	1191189.45	Геодезический метод	0.10	-
67	448334.33	1191003.38	Геодезический метод	0.10	-
68	444622.10	1187343.23	Геодезический метод	0.10	-
69	443858.63	1186594.45	Геодезический метод	0.10	-
70	443527.13	1186594.37	Геодезический метод	0.10	-

Сведения о местоположении границ объекта					
71	443536.23	1186614.96	Геодезический метод	0.10	-
72	443537.94	1186623.04	Геодезический метод	0.10	-
73	443532.08	1186637.18	Геодезический метод	0.10	-
74	443526.11	1186641.29	Геодезический метод	0.10	-
75	443463.07	1186669.52	Геодезический метод	0.10	-
76	443454.90	1186671.27	Геодезический метод	0.10	-
77	443440.76	1186665.41	Геодезический метод	0.10	-
78	443436.59	1186659.32	Геодезический метод	0.10	-
79	443400.15	1186576.43	Геодезический метод	0.10	-
80	443398.46	1186568.38	Геодезический метод	0.10	-
81	443404.32	1186554.24	Геодезический метод	0.10	-
82	443410.36	1186550.09	Геодезический метод	0.10	-
83	443473.37	1186522.20	Геодезический метод	0.10	-
84	443481.47	1186520.49	Геодезический метод	0.10	-
85	443495.61	1186526.35	Геодезический метод	0.10	-
86	443499.76	1186532.41	Геодезический метод	0.10	-
87	443508.63	1186552.49	Геодезический метод	0.10	-
88	443685.14	1186551.04	Геодезический метод	0.10	-
89	443867.48	1186551.68	Геодезический метод	0.10	-
90	443878.10	1186554.55	Геодезический метод	0.10	-
91	443882.38	1186557.80	Геодезический метод	0.10	-
92	444652.05	1187312.65	Геодезический метод	0.10	-
93	448364.15	1190972.68	Геодезический метод	0.10	-
94	448556.83	1191158.74	Геодезический метод	0.10	-
95	448728.80	1191328.09	Геодезический метод	0.10	-
96	448900.90	1191500.85	Геодезический метод	0.10	-
97	449021.56	1191694.88	Геодезический метод	0.10	-
98	449138.70	1191887.64	Геодезический метод	0.10	-
99	450813.62	1194649.36	Геодезический метод	0.10	-
100	450928.59	1194842.25	Геодезический метод	0.10	-
101	451045.95	1195032.33	Геодезический метод	0.10	-
102	451287.75	1195433.28	Геодезический метод	0.10	-
103	451519.77	1195813.31	Геодезический метод	0.10	-
104	451986.68	1196588.64	Геодезический метод	0.10	-
105	453157.37	1198521.74	Геодезический метод	0.10	-
106	453257.74	1198691.00	Геодезический метод	0.10	-
107	453623.70	1198989.96	Геодезический метод	0.10	-
108	453993.83	1199293.80	Геодезический метод	0.10	-
109	453998.41	1199298.97	Геодезический метод	0.10	-

Сведения о местоположении границ объекта					
110	454139.85	1199522.75	Геодезический метод	0.10	-
111	454845.58	1200654.24	Геодезический метод	0.10	-
112	455170.13	1201170.76	Геодезический метод	0.10	-
113	456498.23	1203300.95	Геодезический метод	0.10	-
114	456630.47	1203231.10	Геодезический метод	0.10	-
115	456607.63	1203057.31	Геодезический метод	0.10	-
116	456589.18	1203025.37	Геодезический метод	0.10	-
117	456586.31	1203014.67	Геодезический метод	0.10	-
118	456589.18	1203003.97	Геодезический метод	0.10	-
119	456597.01	1202996.14	Геодезический метод	0.10	-
120	456607.71	1202993.27	Геодезический метод	0.10	-
121	456618.41	1202996.14	Геодезический метод	0.10	-
122	456626.24	1203003.97	Геодезический метод	0.10	-
123	456646.82	1203039.60	Геодезический метод	0.10	-
124	456649.51	1203047.51	Геодезический метод	0.10	-
125	456674.85	1203240.28	Геодезический метод	0.10	-
126	456672.16	1203253.77	Геодезический метод	0.10	-
127	456664.33	1203261.60	Геодезический метод	0.10	-
128	456520.88	1203337.39	Геодезический метод	0.10	-
129	456968.62	1204053.98	Геодезический метод	0.10	-
130	457890.20	1205536.89	Геодезический метод	0.10	-
131	458553.66	1206158.10	Геодезический метод	0.10	-
132	459172.13	1206742.86	Геодезический метод	0.10	-
133	459331.57	1206896.06	Геодезический метод	0.10	-
134	459798.10	1207334.57	Геодезический метод	0.10	-
135	460294.23	1207805.61	Геодезический метод	0.10	-
136	460772.04	1208254.47	Геодезический метод	0.10	-
137	460927.72	1208402.58	Геодезический метод	0.10	-
138	461121.24	1208592.09	Геодезический метод	0.10	-
139	461453.67	1208900.20	Геодезический метод	0.10	-
140	461629.36	1209077.86	Геодезический метод	0.10	-
141	461778.78	1209211.02	Геодезический метод	0.10	-
142	461923.68	1209350.10	Геодезический метод	0.10	-
143	462064.85	1209482.42	Геодезический метод	0.10	-
144	462936.94	1210562.21	Геодезический метод	0.10	-
145	463078.44	1210734.27	Геодезический метод	0.10	-
146	463350.31	1211072.44	Геодезический метод	0.10	-
147	463613.25	1211394.97	Геодезический метод	0.10	-
148	463747.66	1211563.65	Геодезический метод	0.10	-

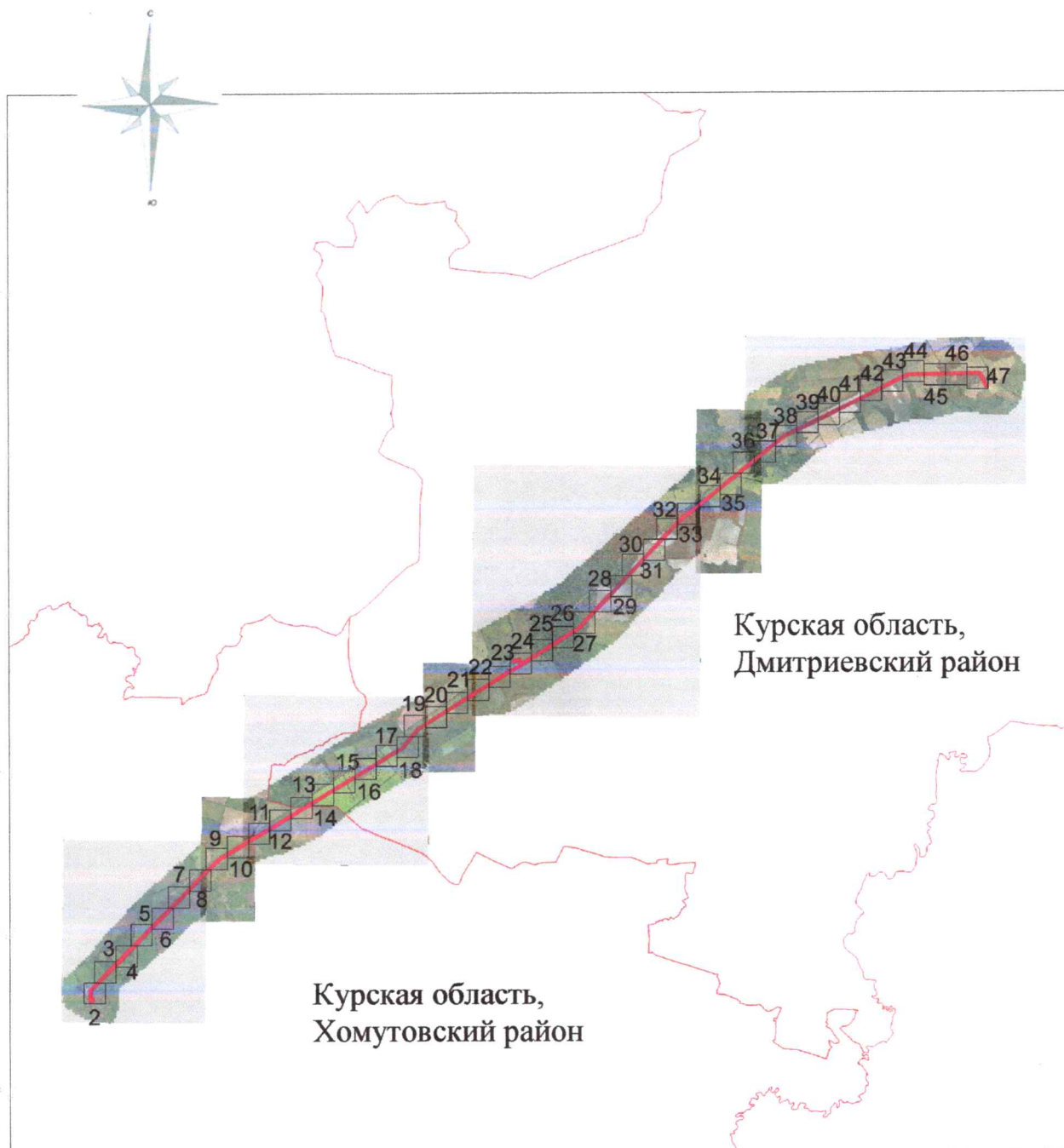


Сведения о местоположении границ объекта					
149	463883.07	1211729.85	Геодезический метод	0.10	-
150	464014.15	1211894.56	Геодезический метод	0.10	-
151	464821.03	1212895.47	Геодезический метод	0.10	-
152	464960.37	1213065.78	Геодезический метод	0.10	-
153	465086.98	1213224.00	Геодезический метод	0.10	-
154	465360.86	1213557.13	Геодезический метод	0.10	-
155	465464.91	1213782.56	Геодезический метод	0.10	-
156	465801.88	1214469.81	Геодезический метод	0.10	-
157	466012.32	1214886.94	Геодезический метод	0.10	-
158	466208.74	1215288.54	Геодезический метод	0.10	-
159	466410.66	1215693.07	Геодезический метод	0.10	-
160	466616.84	1216117.07	Геодезический метод	0.10	-
161	466822.37	1216528.72	Геодезический метод	0.10	-
162	467237.78	1217376.99	Геодезический метод	0.10	-
163	467337.27	1217584.94	Геодезический метод	0.10	-
164	467443.12	1217792.91	Геодезический метод	0.10	-
165	467725.28	1218370.06	Геодезический метод	0.10	-
166	467727.43	1218378.19	Геодезический метод	0.10	-
167	467731.70	1218447.73	Геодезический метод	0.10	-
168	467734.38	1218831.42	Геодезический метод	0.10	-
169	467762.89	1221139.44	Геодезический метод	0.10	-
170	467760.02	1221150.49	Геодезический метод	0.10	-
171	467752.19	1221158.32	Геодезический метод	0.10	-
172	467576.05	1221253.36	Геодезический метод	0.10	-
173	467245.23	1221427.67	Геодезический метод	0.10	-
1	467235.20	1221430.17	Геодезический метод	0.10	-
3. Сведения о характерных точках части (частей) границы объекта					
Обозначение характерных точек части границы	Координаты, м		Метод определения координат характерной точки	Средняя квадратическая погрешность положения характерной точки (Mt), м	Описание обозначения точки (при наличии)
	X	Y			
1	2	3	4	5	6
-	-	-	-	-	-

## Раздел 3

Сведения о местоположении измененных (уточненных) границ объекта							
1. Система координат -							
2. Сведения о характерных точках границ объекта							
Обозначение характерных точек границ	Существующие координаты, м		Измененные (уточненные) координаты, м		Метод определения координат характерной точки	Средняя квадрати- ческая погрешность положения характерной точки (Mt), м	Описание обозначения точки (при наличии)
	X	Y	X	Y			
1	2	3	4	5	6	7	8
-	-	-	-	-	-	-	-
3. Сведения о характерных точках части (частей) границы объекта							
Обозначение характерных точек границ	Существующие координаты, м		Измененные (уточненные) координаты, м		Метод определения координат характерной точки	Средняя квадратическ ая погрешность положения характерной точки (Mt), м	Описание обозначения точки (при наличии)
	X	Y	X	Y			
1	2	3	4	5	6	7	8
-	-	-	-	-	-	-	-

**СХЕМА РАСПОЛОЖЕНИЯ ГРАНИЦ ПУБЛИЧНОГО СЕРВИТУТА**  
**для использования земельных участков в целях эксплуатации существующего объекта**  
**энергетики «Воздушная линия электропередачи высокого напряжения вл-110 кв**  
**хомутовка-дмитриев протяженностью по трассе 45350 м от подстанции «хомутовка» до**  
**подстанции «дмитриев» с отпайкой на подстанцию «уютное»,**  
**«Подстанция 110/35/10 кв»**  
(наименование объекта)  
**ОБЗОРНАЯ СХЕМА**



**Масштаб 1:250 000**

**Используемые условные знаки и обозначения:**

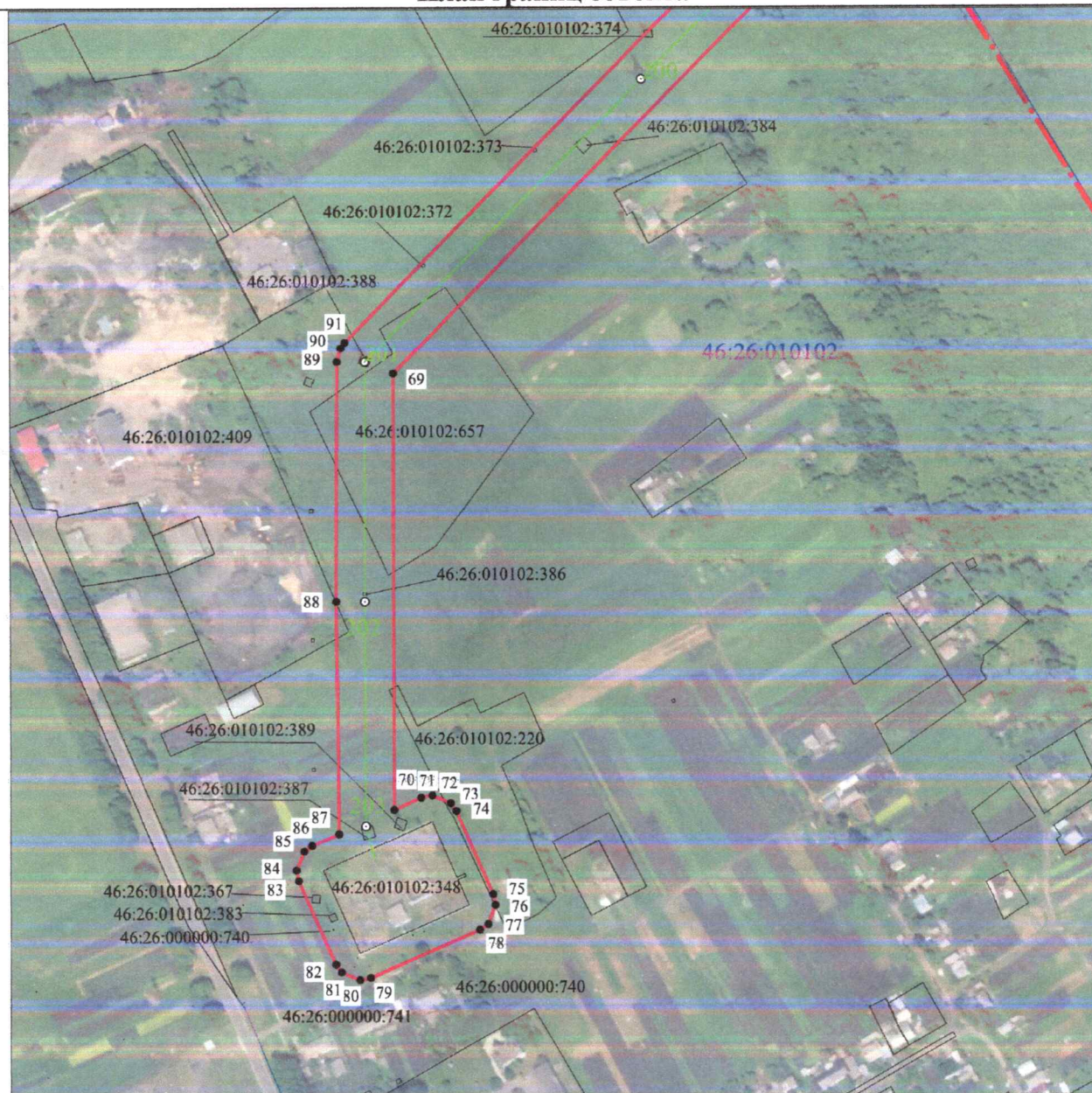
	- проектная граница публичного сервитута
	- граница муниципального образования
Курская область, Хомутовский район	- обозначение муниципального образования
Подпись	
Дата " 17 " 11 2024 г.	
Место для оттиска печати (при наличии) лица, составившего описание местоположения границ объекта	



**СХЕМА РАСПОЛОЖЕНИЯ ГРАНИЦ ПУБЛИЧНОГО СЕРВИТУТА**  
 для использования земельных участков в целях эксплуатации существующего объекта  
 энергетики «Воздушная линия электропередачи высокого напряжения вл-110 кв  
 хомутовка-дмитриев протяженностью по трассе 45350 м от подстанции «хомутовка» до  
 подстанции «дмитриев» с отпайкой на подстанцию «уютное»,  
 «Подстанция 110/35/10 кв»

(наименование объекта)

**План границ объекта**



**Масштаб 1:5000**

**Используемые условные знаки и обозначения:**

• 1	- характерная точка границы публичного сервитута
	- проектная граница публичного сервитута
	- линия электропередачи и опора с её номером
46:23:220701:55	- кадастровый номер земельного участка
	- существующая часть границы земельного участка
46:23:220701	- номер кадастрового квартала
	- граница кадастрового квартала
	- граница муниципального образования

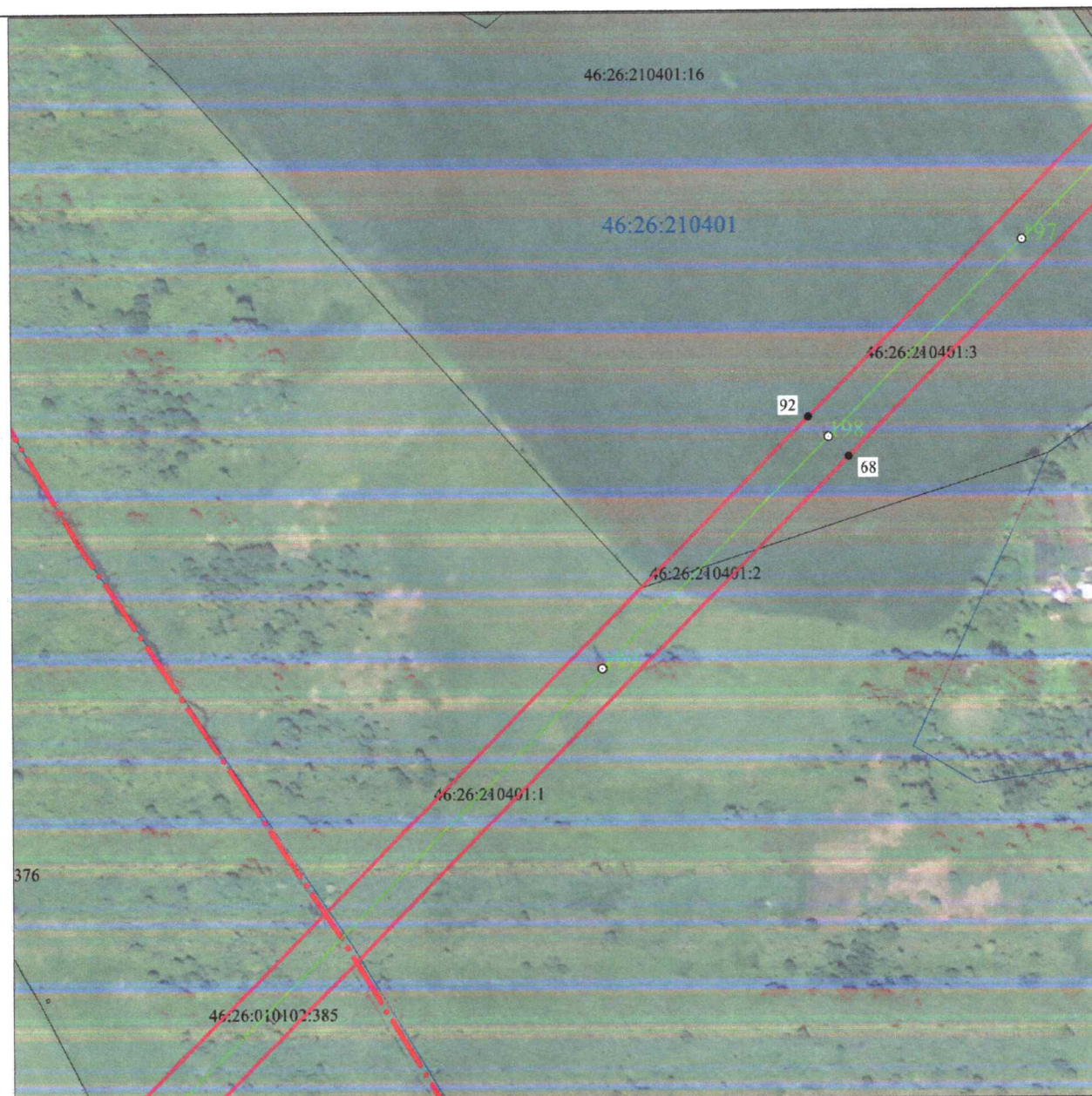


**СХЕМА РАСПОЛОЖЕНИЯ ГРАНИЦ ПУБЛИЧНОГО СЕРВИТУТА**  
 для использования земельных участков в целях эксплуатации существующего объекта  
 энергетики «Воздушная линия электропередачи высокого напряжения вл-110 кв  
 хомутовка-дмитриев протяженностью по трассе 45350 м от подстанции «хомутовка» до  
 подстанции «дмитриев» с отпайкой на подстанцию «уютное»,

«Подстанция 110/35/10 кв»

(наименование объекта)

**План границ объекта**



**Масштаб 1:5000**

**Используемые условные знаки и обозначения:**

• 1	- характерная точка границы публичного сервитута
	- проектная граница публичного сервитута
	- линия электропередачи и опора с её номером
46:23:220701:55	- кадастровый номер земельного участка
	- существующая часть границы земельного участка
46:23:220701	- номер кадастрового квартала
	- граница кадастрового квартала
	- граница муниципального образования

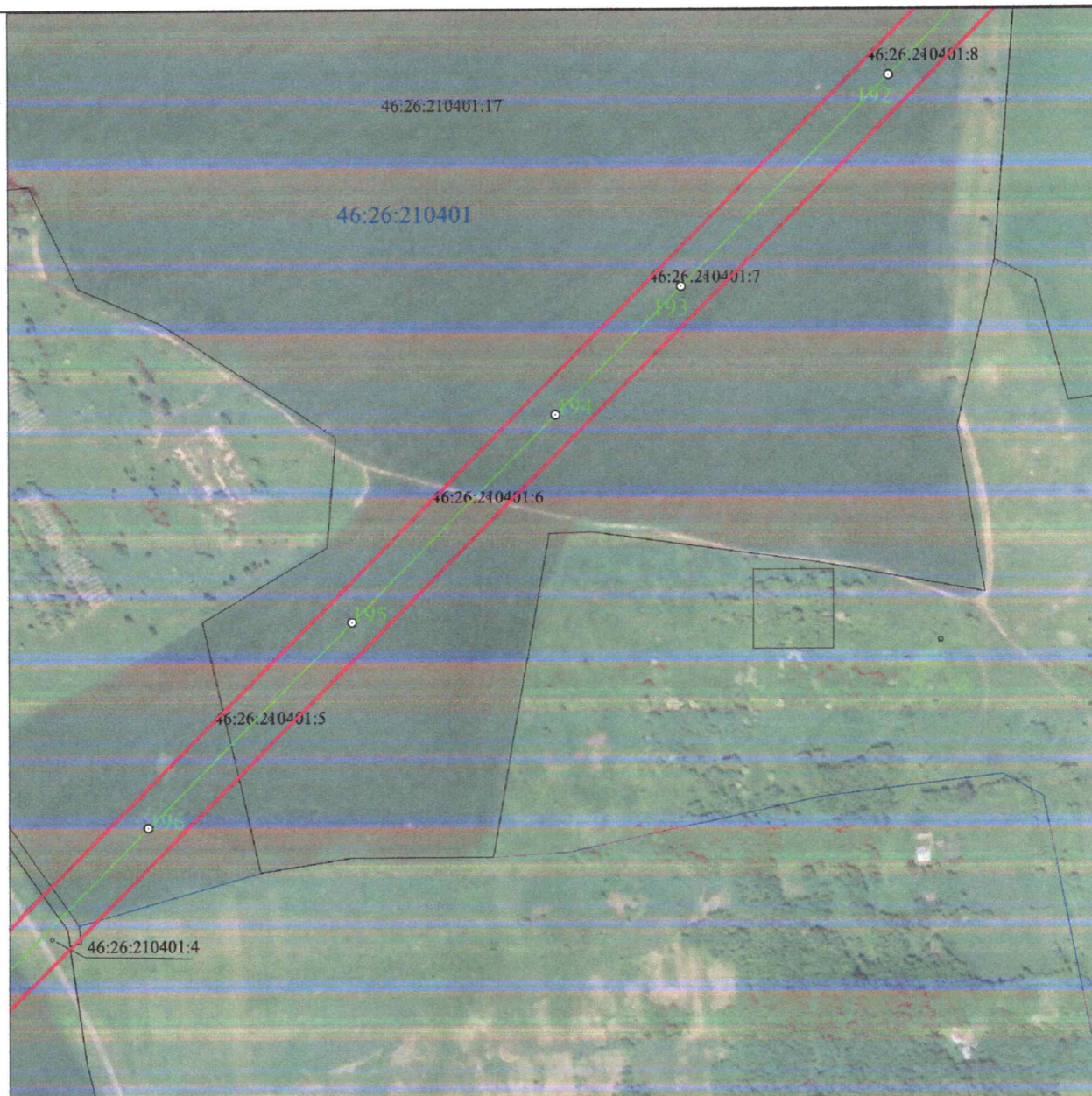


**СХЕМА РАСПОЛОЖЕНИЯ ГРАНИЦ ПУБЛИЧНОГО СЕРВИТУТА**  
 для использования земельных участков в целях эксплуатации существующего объекта  
 энергетики «Воздушная линия электропередачи высокого напряжения вл-110 кв  
 хомутовка-дмитриев протяженностью по трассе 45350 м от подстанции «хомутовка» до  
 подстанции «дмитриев» с отпайкой на подстанцию «уютное»,

«Подстанция 110/35/10 кв»

(наименование объекта)

**План границ объекта**



**Масштаб 1:5000**

**Используемые условные знаки и обозначения:**

• 1	- характерная точка границы публичного сервитута
	- проектная граница публичного сервитута
	- линия электропередачи и опора с её номером
46:23:220701:55	- кадастровый номер земельного участка
	- существующая часть границы земельного участка
46:23:220701	- номер кадастрового квартала
	- граница кадастрового квартала
	- граница муниципального образования



**СХЕМА РАСПОЛОЖЕНИЯ ГРАНИЦ ПУБЛИЧНОГО СЕРВИТУТА**  
 для использования земельных участков в целях эксплуатации существующего объекта  
 энергетики «Воздушная линия электропередачи высокого напряжения вл-110 кв  
 хомутовка-дмитриев протяженностью по трассе 45350 м от подстанции «хомутовка» до  
 подстанции «дмитриев» с отпайкой на подстанцию «уютное»,

«Подстанция 110/35/10 кв»

(наименование объекта)

**План границ объекта**



**Масштаб 1:5000**

**Используемые условные знаки и обозначения:**

• 1	- характерная точка границы публичного сервитута
	- проектная граница публичного сервитута
	- линия электропередачи и опора с её номером
46:23:220701:55	- кадастровый номер земельного участка
	- существующая часть границы земельного участка
46:23:220701	- номер кадастрового квартала
	- граница кадастрового квартала
	- граница муниципального образования




**СХЕМА РАСПОЛОЖЕНИЯ ГРАНИЦ ПУБЛИЧНОГО СЕРВИТУТА**  
 для использования земельных участков в целях эксплуатации существующего объекта  
 энергетики «Воздушная линия электропередачи высокого напряжения вл-110 кв  
 хомутовка-дмитриев протяженностью по трассе 45350 м от подстанции «хомутовка» до  
 подстанции «дмитриев» с отпайкой на подстанцию «уютное»,

«Подстанция 110/35/10 кв»

(наименование объекта)

**План границ объекта**



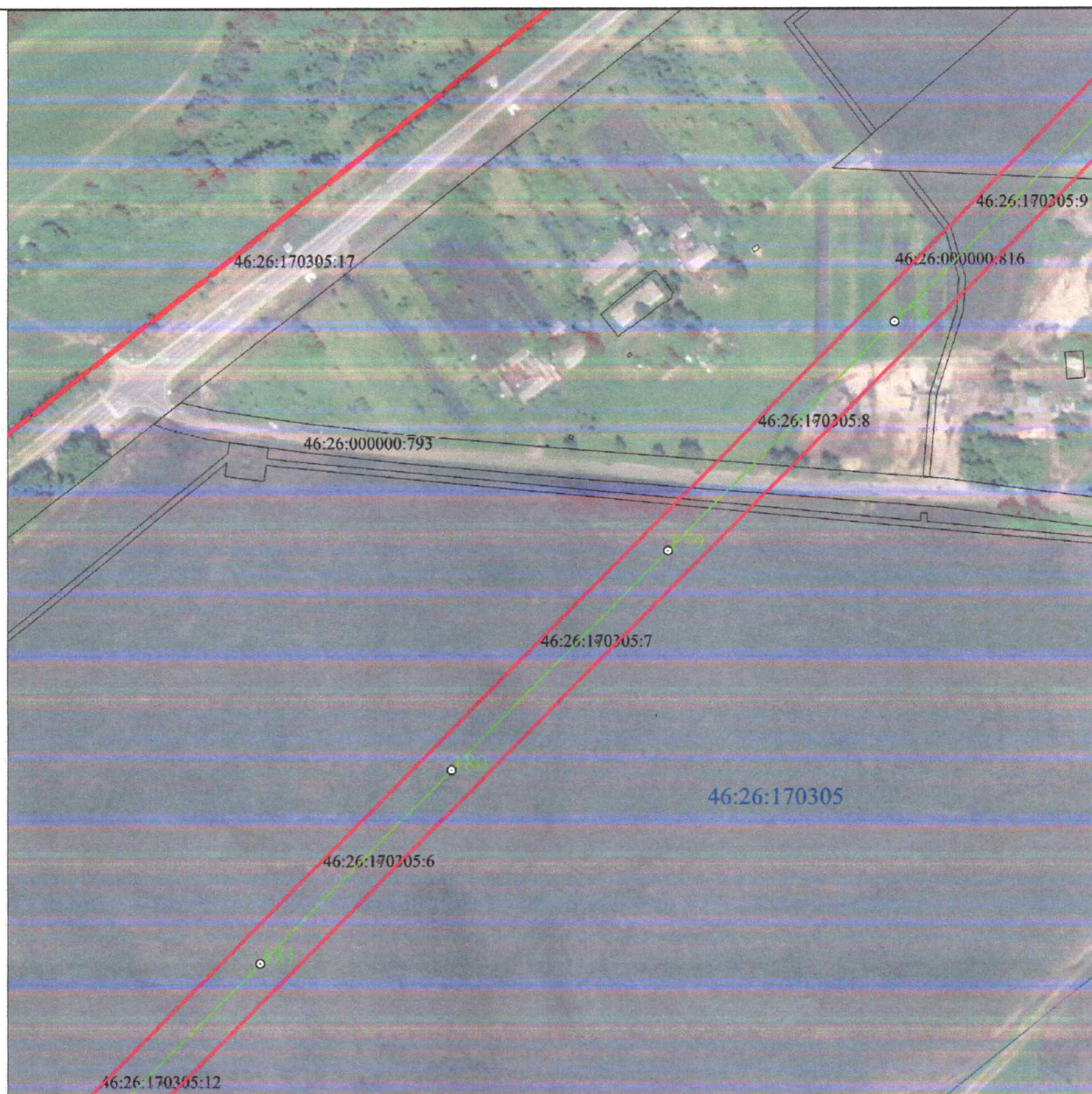
**Масштаб 1:5000**

**Используемые условные знаки и обозначения:**

• 1	- характерная точка границы публичного сервитута
	- проектная граница публичного сервитута
	- линия электропередачи и опора с её номером
46:23:220701:55	- кадастровый номер земельного участка
	- существующая часть границы земельного участка
46:23:220701	- номер кадастрового квартала
	- граница кадастрового квартала
	- граница муниципального образования



**СХЕМА РАСПОЛОЖЕНИЯ ГРАНИЦ ПУБЛИЧНОГО СЕРВИТУТА**  
**для использования земельных участков в целях эксплуатации существующего объекта**  
**энергетики «Воздушная линия электропередачи высокого напряжения вл-110 кв**  
**хомутовка-дмитриев протяженностью по трассе 45350 м от подстанции «хомутовка» до**  
**подстанции «дмитриев» с отпайкой на подстанцию «уютное»,**  
**«Подстанция 110/35/10 кв»**  
**(наименование объекта)**  
**План границ объекта**



**Масштаб 1:5000**

**Используемые условные знаки и обозначения:**

• 1	- характерная точка границы публичного сервитута
	- проектная граница публичного сервитута
	- линия электропередачи и опора с её номером
46:23:220701:55	- кадастровый номер земельного участка
	- существующая часть границы земельного участка
46:23:220701	- номер кадастрового квартала
	- граница кадастрового квартала
	- граница муниципального образования




**СХЕМА РАСПОЛОЖЕНИЯ ГРАНИЦ ПУБЛИЧНОГО СЕРВИТУТА**  
 для использования земельных участков в целях эксплуатации существующего объекта  
 энергетики «Воздушная линия электропередачи высокого напряжения вл-110 кв  
 хомутовка-дмитриев протяженностью по трассе 45350 м от подстанции «хомутовка» до  
 подстанции «дмитриев» с отпайкой на подстанцию «уютное»,

«Подстанция 110/35/10 кв»

(наименование объекта)

**План границ объекта**



**Масштаб 1:5000**

**Используемые условные знаки и обозначения:**

• 1	- характерная точка границы публичного сервитута
	- проектная граница публичного сервитута
	- линия электропередачи и опора с её номером
46:23:220701:55	- кадастровый номер земельного участка
	- существующая часть границы земельного участка
46:23:220701	- номер кадастрового квартала
	- граница кадастрового квартала
	- граница муниципального образования




**СХЕМА РАСПОЛОЖЕНИЯ ГРАНИЦ ПУБЛИЧНОГО СЕРВИТУТА**  
 для использования земельных участков в целях эксплуатации существующего объекта  
 энергетики «Воздушная линия электропередачи высокого напряжения вл-110 кв  
 хомутовка-дмитриев протяженностью по трассе 45350 м от подстанции «хомутовка» до  
 подстанции «дмитриев» с отпайкой на подстанцию «уютное»,

«Подстанция 110/35/10 кв»

(наименование объекта)

**План границ объекта**



**Масштаб 1:5000**

**Используемые условные знаки и обозначения:**

• 1	- характерная точка границы публичного сервитута
	- проектная граница публичного сервитута
	- линия электропередачи и опора с её номером
46:23:220701:55	- кадастровый номер земельного участка
	- существующая часть границы земельного участка
46:23:220701	- номер кадастрового квартала
	- граница кадастрового квартала
	- граница муниципального образования




**СХЕМА РАСПОЛОЖЕНИЯ ГРАНИЦ ПУБЛИЧНОГО СЕРВИТУТА**  
 для использования земельных участков в целях эксплуатации существующего объекта  
 энергетики «Воздушная линия электропередачи высокого напряжения вл-110 кв  
 хомутовка-дмитриев протяженностью по трассе 45350 м от подстанции «хомутовка» до  
 подстанции «дмитриев» с отпайкой на подстанцию «уютное»,

«Подстанция 110/35/10 кв»

(наименование объекта)

**План границ объекта**




**Масштаб 1:5000**

**Используемые условные знаки и обозначения:**

• 1	- характерная точка границы публичного сервитута
	- проектная граница публичного сервитута
	- линия электропередачи и опора с её номером
46:23:220701:55	- кадастровый номер земельного участка
	- существующая часть границы земельного участка
46:23:220701	- номер кадастрового квартала
	- граница кадастрового квартала
	- граница муниципального образования



**СХЕМА РАСПОЛОЖЕНИЯ ГРАНИЦ ПУБЛИЧНОГО СЕРВИТУТА**  
 для использования земельных участков в целях эксплуатации существующего объекта  
 энергетики «Воздушная линия электропередачи высокого напряжения вл-110 кв  
 хомутовка-дмитриев протяженностью по трассе 45350 м от подстанции «хомутовка» до  
 подстанции «дмитриев» с отпайкой на подстанцию «уютное»,  
 «Подстанция 110/35/10 кв»  
 (наименование объекта)  
**План границ объекта**




**Масштаб 1:5000**

**Используемые условные знаки и обозначения:**

• 1	- характерная точка границы публичного сервитута
	- проектная граница публичного сервитута
	- линия электропередачи и опора с её номером
46:23:220701:55	- кадастровый номер земельного участка
	- существующая часть границы земельного участка
46:23:220701	- номер кадастрового квартала
	- граница кадастрового квартала
	- граница муниципального образования



**СХЕМА РАСПОЛОЖЕНИЯ ГРАНИЦ ПУБЛИЧНОГО СЕРВИТУТА**  
 для использования земельных участков в целях эксплуатации существующего объекта  
 энергетики «Воздушная линия электропередачи высокого напряжения вл-110 кв  
 хомутовка-дмитриев протяженностью по трассе 45350 м от подстанции «хомутовка» до  
 подстанции «дмитриев» с отпайкой на подстанцию «уютное»,  
 «Подстанция 110/35/10 кв»  
 (наименование объекта)  
**План границ объекта**



**Масштаб 1:5000**

**Используемые условные знаки и обозначения:**

• 1	- характерная точка границы публичного сервитута
—	- проектная граница публичного сервитута
— 01	- линия электропередачи и опора с её номером
46:23:220701:55	- кадастровый номер земельного участка
—	- существующая часть границы земельного участка
46:23:220701	- номер кадастрового квартала
—	- граница кадастрового квартала
- . - . - .	- граница муниципального образования




**СХЕМА РАСПОЛОЖЕНИЯ ГРАНИЦ ПУБЛИЧНОГО СЕРВИТУТА**  
 для использования земельных участков в целях эксплуатации существующего объекта  
 энергетики «Воздушная линия электропередачи высокого напряжения вл-110 кв  
 хомутовка-дмитриев протяженностью по трассе 45350 м от подстанции «хомутовка» до  
 подстанции «дмитриев» с отпайкой на подстанцию «уютное»,

«Подстанция 110/35/10 кв»

(наименование объекта)

**План границ объекта**



**Масштаб 1:5000**

**Используемые условные знаки и обозначения:**

• 1	- характерная точка границы публичного сервитута
	- проектная граница публичного сервитута
	- линия электропередачи и опора с её номером
46:23:220701:55	- кадастровый номер земельного участка
	- существующая часть границы земельного участка
46:23:220701	- номер кадастрового квартала
	- граница кадастрового квартала
	- граница муниципального образования




**СХЕМА РАСПОЛОЖЕНИЯ ГРАНИЦ ПУБЛИЧНОГО СЕРВИТУТА**  
 для использования земельных участков в целях эксплуатации существующего объекта  
 энергетики «Воздушная линия электропередачи высокого напряжения вл-110 кв  
 хомутовка-дмитриев протяженностью по трассе 45350 м от подстанции «хомутовка» до  
 подстанции «дмитриев» с отпайкой на подстанцию «уютное»,

«Подстанция 110/35/10 кв»

(наименование объекта)

**План границ объекта**



**Масштаб 1:5000**

**Используемые условные знаки и обозначения:**

• 1	- характерная точка границы публичного сервитута
	- проектная граница публичного сервитута
	- линия электропередачи и опора с её номером
46:23:220701:55	- кадастровый номер земельного участка
	- существующая часть границы земельного участка
46:23:220701	- номер кадастрового квартала
	- граница кадастрового квартала
	- граница муниципального образования




**СХЕМА РАСПОЛОЖЕНИЯ ГРАНИЦ ПУБЛИЧНОГО СЕРВИТУТА**  
 для использования земельных участков в целях эксплуатации существующего объекта  
 энергетики «Воздушная линия электропередачи высокого напряжения вл-110 кв  
 хомутовка-дмитриев протяженностью по трассе 45350 м от подстанции «хомутовка» до  
 подстанции «дмитриев» с отпайкой на подстанцию «уютное»,

«Подстанция 110/35/10 кв»

(наименование объекта)

**План границ объекта**




**Масштаб 1:5000**

**Используемые условные знаки и обозначения:**

• 1	- характерная точка границы публичного сервитута
	- проектная граница публичного сервитута
	- линия электропередачи и опора с её номером
46:23:220701:55	- кадастровый номер земельного участка
	- существующая часть границы земельного участка
46:23:220701	- номер кадастрового квартала
	- граница кадастрового квартала
	- граница муниципального образования



**СХЕМА РАСПОЛОЖЕНИЯ ГРАНИЦ ПУБЛИЧНОГО СЕРВИТУТА**  
 для использования земельных участков в целях эксплуатации существующего объекта  
 энергетики «Воздушная линия электропередачи высокого напряжения вл-110 кв  
 хомутовка-дмитриев протяженностью по трассе 45350 м от подстанции «хомутовка» до  
 подстанции «дмитриев» с отпайкой на подстанцию «уютное»,  
 «Подстанция 110/35/10 кв»  
 (наименование объекта)  
**План границ объекта**



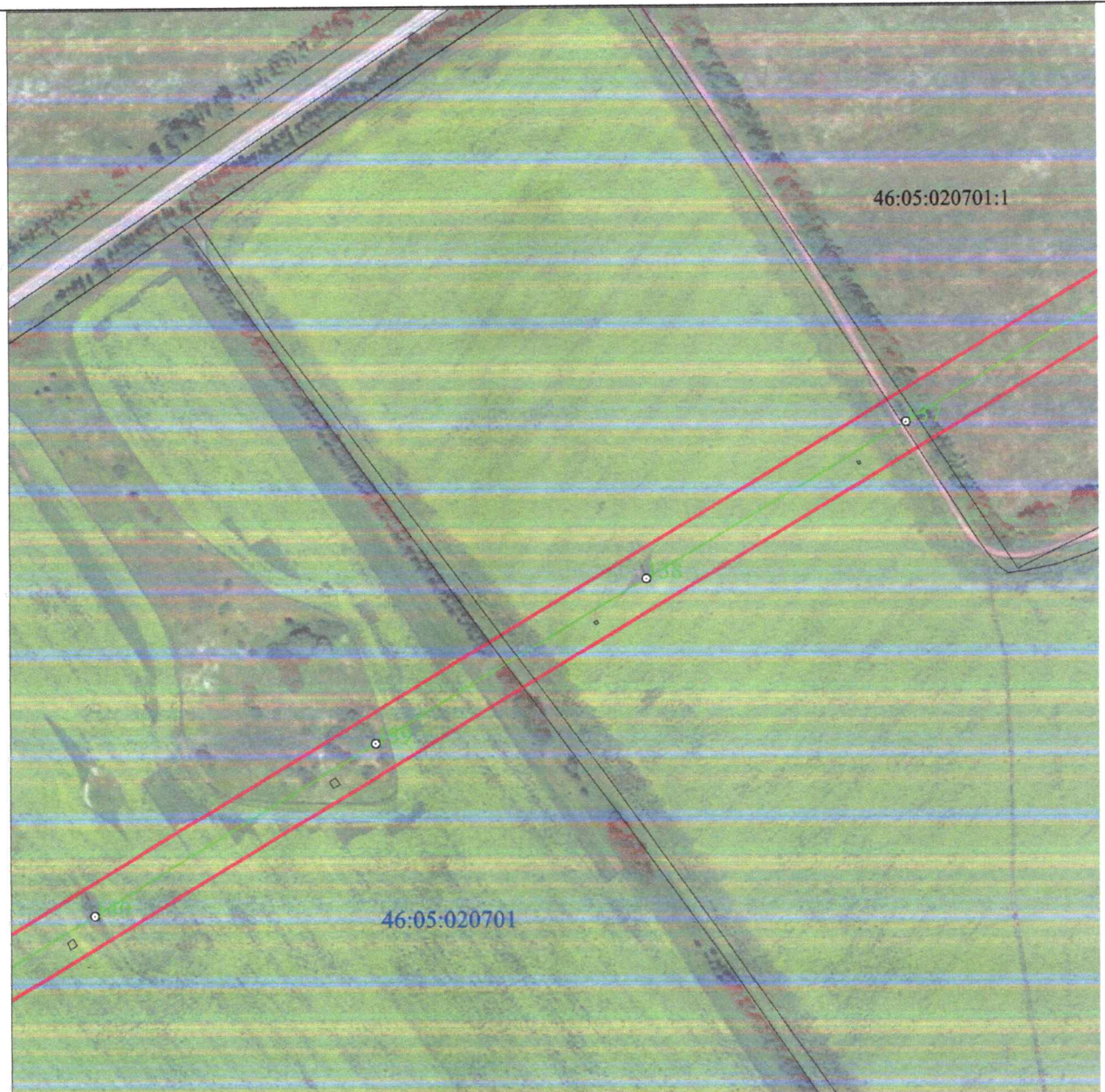
**Масштаб 1:5000**

**Используемые условные знаки и обозначения:**

• 1	- характерная точка границы публичного сервитута
	- проектная граница публичного сервитута
	- линия электропередачи и опора с её номером
46:23:220701:55	- кадастровый номер земельного участка
	- существующая часть границы земельного участка
46:23:220701	- номер кадастрового квартала
	- граница кадастрового квартала
	- граница муниципального образования



**СХЕМА РАСПОЛОЖЕНИЯ ГРАНИЦ ПУБЛИЧНОГО СЕРВИТУТА**  
**для использования земельных участков в целях эксплуатации существующего объекта**  
**энергетики «Воздушная линия электропередачи высокого напряжения вл-110 кв**  
**хомутовка-дмитриев протяженностью по трассе 45350 м от подстанции «хомутовка» до**  
**подстанции «дмитриев» с отпайкой на подстанцию «уютное»,**  
**«Подстанция 110/35/10 кв»**  
**(наименование объекта)**  
**План границ объекта**



**Масштаб 1:5000**

**Используемые условные знаки и обозначения:**

• 1	- характерная точка границы публичного сервитута
	- проектная граница публичного сервитута
	- линия электропередачи и опора с её номером
46:23:220701:55	- кадастровый номер земельного участка
	- существующая часть границы земельного участка
46:23:220701	- номер кадастрового квартала
	- граница кадастрового квартала
	- граница муниципального образования

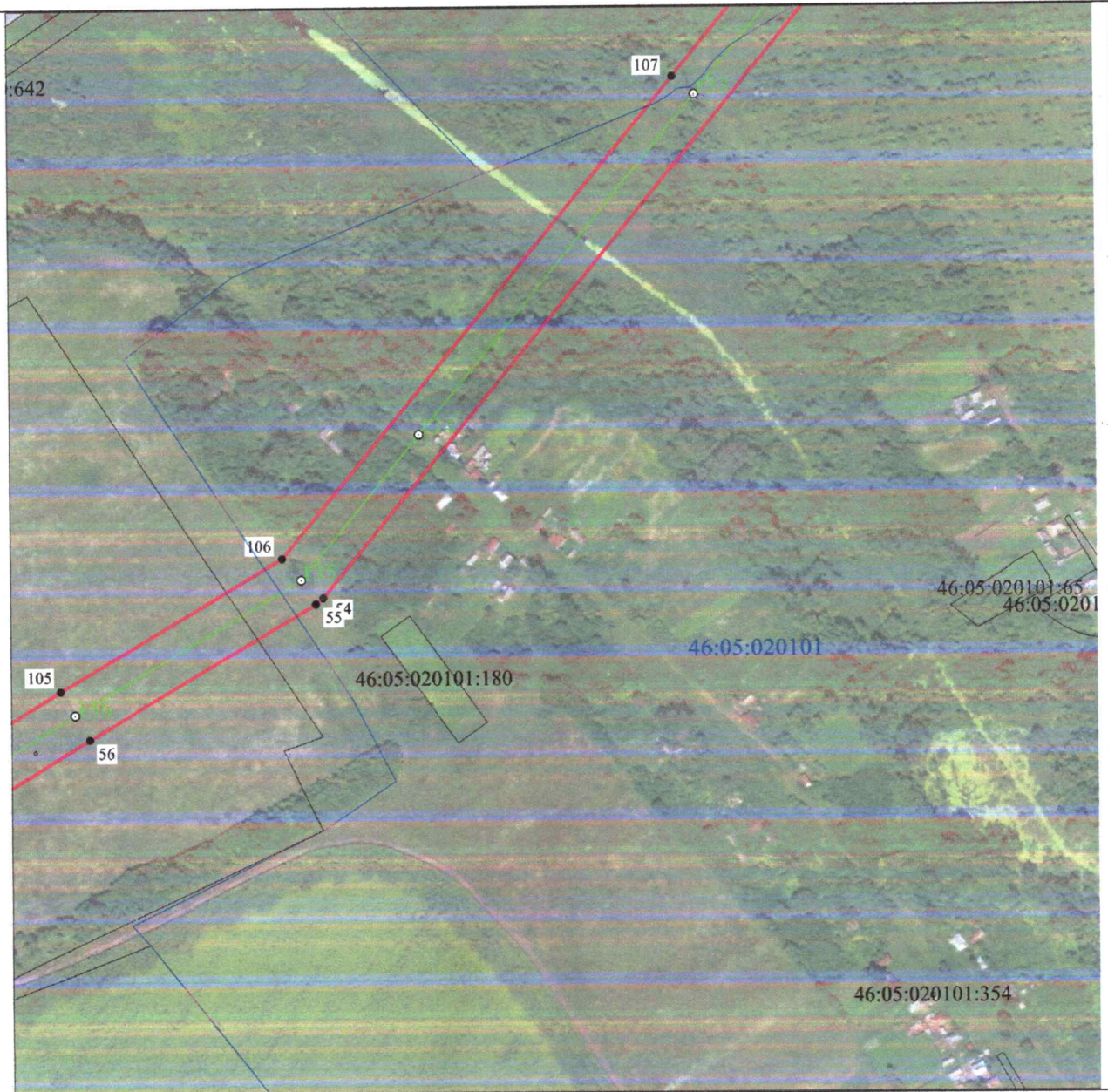


**СХЕМА РАСПОЛОЖЕНИЯ ГРАНИЦ ПУБЛИЧНОГО СЕРВИТУТА**  
 для использования земельных участков в целях эксплуатации существующего объекта  
 энергетики «Воздушная линия электропередачи высокого напряжения вл-110 кв  
 хомутовка-дмитриев протяженностью по трассе 45350 м от подстанции «хомутовка» до  
 подстанции «дмитриев» с отпайкой на подстанцию «уютное»,

«Подстанция 110/35/10 кв»

(наименование объекта)

**План границ объекта**




**Масштаб 1:5000**

**Используемые условные знаки и обозначения:**

• 1	- характерная точка границы публичного сервитута
	- проектная граница публичного сервитута
	- линия электропередачи и опора с её номером
46:23:220701:55	- кадастровый номер земельного участка
	- существующая часть границы земельного участка
46:23:220701	- номер кадастрового квартала
	- граница кадастрового квартала
	- граница муниципального образования



**СХЕМА РАСПОЛОЖЕНИЯ ГРАНИЦ ПУБЛИЧНОГО СЕРВИТУТА**  
 для использования земельных участков в целях эксплуатации существующего объекта  
 энергетики «Воздушная линия электропередачи высокого напряжения вл-110 кв  
 хомутовка-дмитриев протяженностью по трассе 45350 м от подстанции «хомутовка» до  
 подстанции «дмитриев» с отпайкой на подстанцию «уютное»,  
 «Подстанция 110/35/10 кв»  
 (наименование объекта)  
**План границ объекта**




**Масштаб 1:5000**

**Используемые условные знаки и обозначения:**

• 1	- характерная точка границы публичного сервитута
	- проектная граница публичного сервитута
	- линия электропередачи и опора с её номером
46:23:220701:55	- кадастровый номер земельного участка
	- существующая часть границы земельного участка
46:23:220701	- номер кадастрового квартала
	- граница кадастрового квартала
	- граница муниципального образования



**СХЕМА РАСПОЛОЖЕНИЯ ГРАНИЦ ПУБЛИЧНОГО СЕРВИТУТА**  
**для использования земельных участков в целях эксплуатации существующего объекта**  
**энергетики «Воздушная линия электропередачи высокого напряжения вл-110 кв**  
**хомутовка-дмитриев протяженностью по трассе 45350 м от подстанции «хомутовка» до**  
**подстанции «дмитриев» с отпайкой на подстанцию «уютное»,**  
**«Подстанция 110/35/10 кв»**  
**(наименование объекта)**  
**План границ объекта**




**Масштаб 1:5000**

**Используемые условные знаки и обозначения:**

• 1	- характерная точка границы публичного сервитута
	- проектная граница публичного сервитута
	- линия электропередачи и опора с её номером
46:23:220701:55	- кадастровый номер земельного участка
	- существующая часть границы земельного участка
46:23:220701	- номер кадастрового квартала
	- граница кадастрового квартала
	- граница муниципального образования



**СХЕМА РАСПОЛОЖЕНИЯ ГРАНИЦ ПУБЛИЧНОГО СЕРВИТУТА**  
 для использования земельных участков в целях эксплуатации существующего объекта  
 энергетики «Воздушная линия электропередачи высокого напряжения вл-110 кв  
 хомутовка-дмитриев протяженностью по трассе 45350 м от подстанции «хомутовка» до  
 подстанции «дмитриев» с отпайкой на подстанцию «уютное»,  
 «Подстанция 110/35/10 кв»  
 (наименование объекта)  
**План границ объекта**




**Масштаб 1:5000**

**Используемые условные знаки и обозначения:**

• 1	- характерная точка границы публичного сервитута
	- проектная граница публичного сервитута
	- линия электропередачи и опора с её номером
46:23:220701:55	- кадастровый номер земельного участка
	- существующая часть границы земельного участка
46:23:220701	- номер кадастрового квартала
	- граница кадастрового квартала
	- граница муниципального образования



**СХЕМА РАСПОЛОЖЕНИЯ ГРАНИЦ ПУБЛИЧНОГО СЕРВИТУТА**  
 для использования земельных участков в целях эксплуатации существующего объекта  
 энергетики «Воздушная линия электропередачи высокого напряжения вл-110 кв  
 хомутовка-дмитриев протяженностью по трассе 45350 м от подстанции «хомутовка» до  
 подстанции «дмитриев» с отпайкой на подстанцию «уютное»,  
 «Подстанция 110/35/10 кв»  
 (наименование объекта)  
**План границ объекта**




**Масштаб 1:5000**

**Используемые условные знаки и обозначения:**

• 1	- характерная точка границы публичного сервитута
	- проектная граница публичного сервитута
	- линия электропередачи и опора с её номером
46:23:220701:55	- кадастровый номер земельного участка
	- существующая часть границы земельного участка
46:23:220701	- номер кадастрового квартала
	- граница кадастрового квартала
	- граница муниципального образования



**СХЕМА РАСПОЛОЖЕНИЯ ГРАНИЦ ПУБЛИЧНОГО СЕРВИТУТА**  
 для использования земельных участков в целях эксплуатации существующего объекта  
 энергетики «Воздушная линия электропередачи высокого напряжения вл-110 кв  
 хомутовка-дмитриев протяженностью по трассе 45350 м от подстанции «хомутовка» до  
 подстанции «дмитриев» с отпайкой на подстанцию «уютное»,  
 «Подстанция 110/35/10 кв»  
 (наименование объекта)  
**План границ объекта**



**Масштаб 1:5000**

**Используемые условные знаки и обозначения:**

• 1	- характерная точка границы публичного сервитута
	- проектная граница публичного сервитута
	- линия электропередачи и опора с её номером
46:23:220701:55	- кадастровый номер земельного участка
	- существующая часть границы земельного участка
46:23:220701	- номер кадастрового квартала
	- граница кадастрового квартала
	- граница муниципального образования



**СХЕМА РАСПОЛОЖЕНИЯ ГРАНИЦ ПУБЛИЧНОГО СЕРВИТУТА**  
 для использования земельных участков в целях эксплуатации существующего объекта  
 энергетики «Воздушная линия электропередачи высокого напряжения вл-110 кв  
 хомутовка-дмитриев протяженностью по трассе 45350 м от подстанции «хомутовка» до  
 подстанции «дмитриев» с отпайкой на подстанцию «уютное»,

«Подстанция 110/35/10 кв»

(наименование объекта)

**План границ объекта**




**Масштаб 1:5000**

**Используемые условные знаки и обозначения:**

• 1	- характерная точка границы публичного сервитута
—	- проектная граница публичного сервитута
— 110	- линия электропередачи и опора с её номером
46:23:220701:55	- кадастровый номер земельного участка
—	- существующая часть границы земельного участка
46:23:220701	- номер кадастрового квартала
—	- граница кадастрового квартала
- - - - -	- граница муниципального образования



**СХЕМА РАСПОЛОЖЕНИЯ ГРАНИЦ ПУБЛИЧНОГО СЕРВИТУТА**  
 для использования земельных участков в целях эксплуатации существующего объекта  
 энергетики «Воздушная линия электропередачи высокого напряжения вл-110 кв  
 хомутовка-дмитриев протяженностью по трассе 45350 м от подстанции «хомутовка» до  
 подстанции «дмитриев» с отпайкой на подстанцию «уютное»,  
 «Подстанция 110/35/10 кв»  
 (наименование объекта)  
**План границ объекта**




**Масштаб 1:5000**

**Используемые условные знаки и обозначения:**

• 1	- характерная точка границы публичного сервитута
	- проектная граница публичного сервитута
	- линия электропередачи и опора с её номером
46:23:220701:55	- кадастровый номер земельного участка
	- существующая часть границы земельного участка
46:23:220701	- номер кадастрового квартала
	- граница кадастрового квартала
	- граница муниципального образования



**СХЕМА РАСПОЛОЖЕНИЯ ГРАНИЦ ПУБЛИЧНОГО СЕРВИТУТА**  
 для использования земельных участков в целях эксплуатации существующего объекта  
 энергетики «Воздушная линия электропередачи высокого напряжения вл-110 кв  
 хомутовка-дмитриев протяженностью по трассе 45350 м от подстанции «хомутовка» до  
 подстанции «дмитриев» с отпайкой на подстанцию «уютное»,  
 «Подстанция 110/35/10 кв»  
 (наименование объекта)  
**План границ объекта**




**Масштаб 1:5000**

**Используемые условные знаки и обозначения:**

• 1	- характерная точка границы публичного сервитута
	- проектная граница публичного сервитута
	- линия электропередачи и опора с её номером
46:23:220701:55	- кадастровый номер земельного участка
	- существующая часть границы земельного участка
46:23:220701	- номер кадастрового квартала
	- граница кадастрового квартала
	- граница муниципального образования



**СХЕМА РАСПОЛОЖЕНИЯ ГРАНИЦ ПУБЛИЧНОГО СЕРВИТУТА**  
 для использования земельных участков в целях эксплуатации существующего объекта  
 энергетики «Воздушная линия электропередачи высокого напряжения вл-110 кв  
 хомутовка-дмитриев протяженностью по трассе 45350 м от подстанции «хомутовка» до  
 подстанции «дмитриев» с отпайкой на подстанцию «уютное»,  
 «Подстанция 110/35/10 кв»  
 (наименование объекта)  
**План границ объекта**



**Масштаб 1:5000**

**Используемые условные знаки и обозначения:**

• 1	- характерная точка границы публичного сервитута
	- проектная граница публичного сервитута
	- линия электропередачи и опора с её номером
46:23:220701:55	- кадастровый номер земельного участка
	- существующая часть границы земельного участка
46:23:220701	- номер кадастрового квартала
	- граница кадастрового квартала
	- граница муниципального образования



**СХЕМА РАСПОЛОЖЕНИЯ ГРАНИЦ ПУБЛИЧНОГО СЕРВИТУТА**  
 для использования земельных участков в целях эксплуатации существующего объекта  
 энергетики «Воздушная линия электропередачи высокого напряжения вл-110 кв  
 хомутовка-дмитриев протяженностью по трассе 45350 м от подстанции «хомутовка» до  
 подстанции «дмитриев» с отпайкой на подстанцию «уютное»,

«Подстанция 110/35/10 кв»

(наименование объекта)

**План границ объекта**



**Масштаб 1:5000**

**Используемые условные знаки и обозначения:**

• 1	- характерная точка границы публичного сервитута
—	- проектная граница публичного сервитута
— 88 —	- линия электропередачи и опора с её номером
46:23:220701:55	- кадастровый номер земельного участка
—	- существующая часть границы земельного участка
46:23:220701	- номер кадастрового квартала
—	- граница кадастрового квартала
- - - - -	- граница муниципального образования

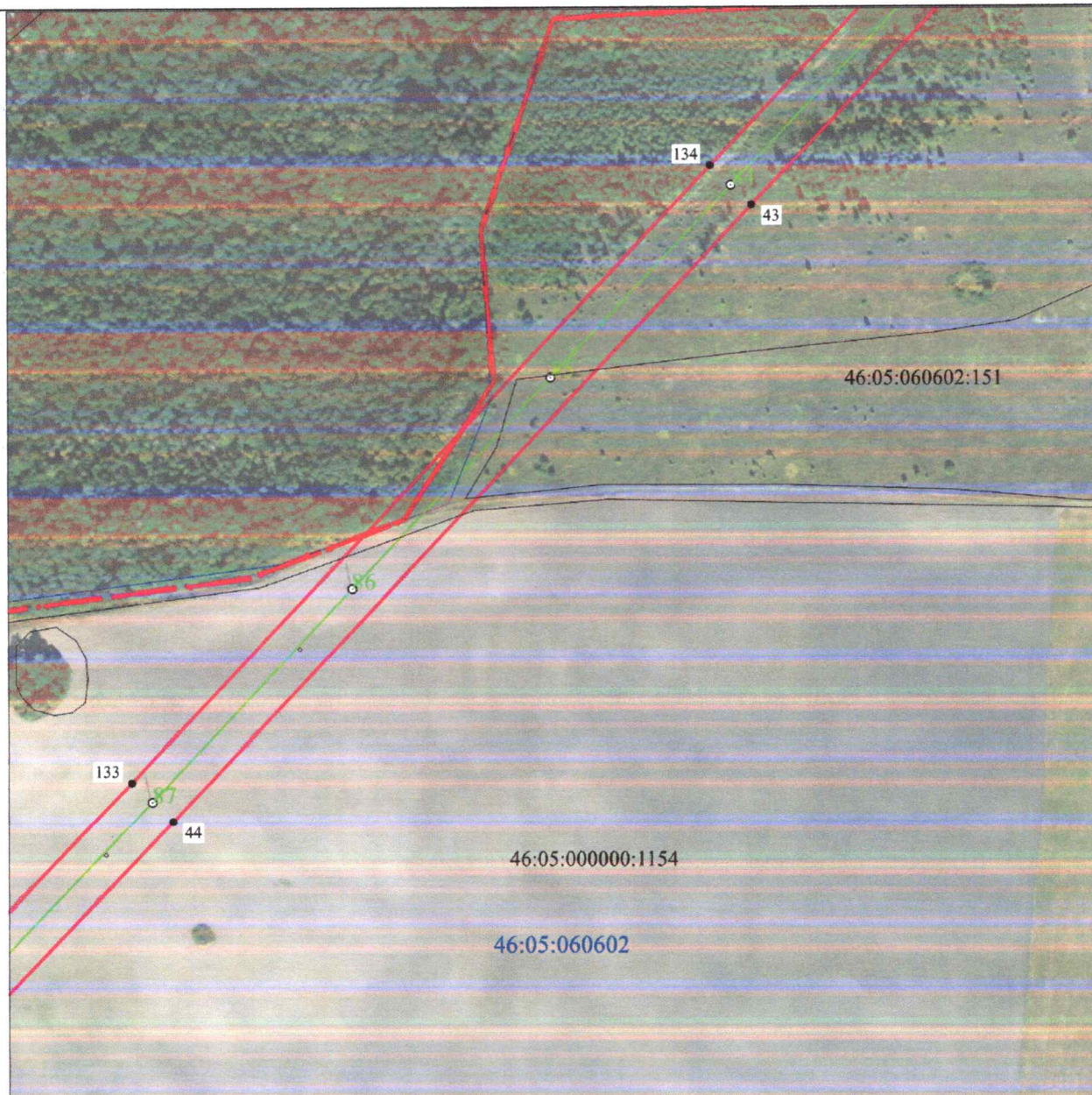


**СХЕМА РАСПОЛОЖЕНИЯ ГРАНИЦ ПУБЛИЧНОГО СЕРВИТУТА**  
 для использования земельных участков в целях эксплуатации существующего объекта  
 энергетики «Воздушная линия электропередачи высокого напряжения вл-110 кв  
 хомутовка-дмитриев протяженностью по трассе 45350 м от подстанции «хомутовка» до  
 подстанции «дмитриев» с отпайкой на подстанцию «уютное»,

«Подстанция 110/35/10 кв»

(наименование объекта)

**План границ объекта**



**Масштаб 1:5000**

**Используемые условные знаки и обозначения:**


• 1	- характерная точка границы публичного сервитута
	- проектная граница публичного сервитута
	- линия электропередачи и опора с её номером
46:23:220701:55	- кадастровый номер земельного участка
	- существующая часть границы земельного участка
46:23:220701	- номер кадастрового квартала
	- граница кадастрового квартала
	- граница муниципального образования



**СХЕМА РАСПОЛОЖЕНИЯ ГРАНИЦ ПУБЛИЧНОГО СЕРВИТУТА**  
 для использования земельных участков в целях эксплуатации существующего объекта  
 энергетики «Воздушная линия электропередачи высокого напряжения вл-110 кв  
 хомутовка-дмитриев протяженностью по трассе 45350 м от подстанции «хомутовка» до  
 подстанции «дмитриев» с отпайкой на подстанцию «уютное»,

«Подстанция 110/35/10 кв»  
 (наименование объекта)

**План границ объекта**



**Масштаб 1:5000**

**Используемые условные знаки и обозначения:**

• 1	- характерная точка границы публичного сервитута
	- проектная граница публичного сервитута
	- линия электропередачи и опора с её номером
46:23:220701:55	- кадастровый номер земельного участка
	- существующая часть границы земельного участка
46:23:220701	- номер кадастрового квартала
	- граница кадастрового квартала
	- граница муниципального образования



**СХЕМА РАСПОЛОЖЕНИЯ ГРАНИЦ ПУБЛИЧНОГО СЕРВИТУТА**  
 для использования земельных участков в целях эксплуатации существующего объекта  
 энергетики «Воздушная линия электропередачи высокого напряжения вл-110 кв  
 хомутовка-дмитриев протяженностью по трассе 45350 м от подстанции «хомутовка» до  
 подстанции «дмитриев» с отпайкой на подстанцию «уютное»,

«Подстанция 110/35/10 кв»  
 (наименование объекта)

**План границ объекта**



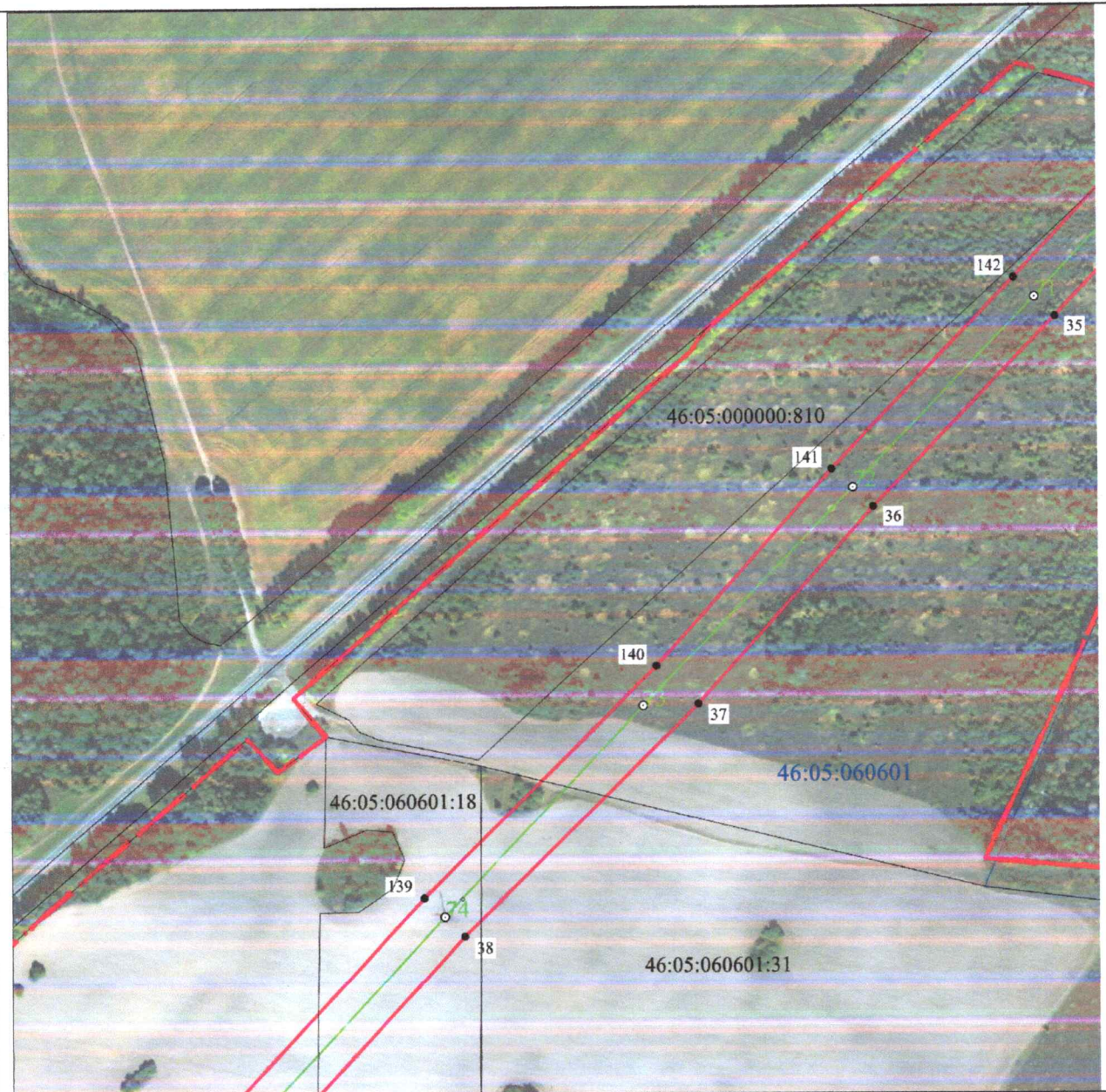
**Масштаб 1:5000**

**Используемые условные знаки и обозначения:**

• 1	- характерная точка границы публичного сервитута
	- проектная граница публичного сервитута
	- линия электропередачи и опора с её номером
46:23:220701:55	- кадастровый номер земельного участка
	- существующая часть границы земельного участка
46:23:220701	- номер кадастрового квартала
	- граница кадастрового квартала
	- граница муниципального образования



**СХЕМА РАСПОЛОЖЕНИЯ ГРАНИЦ ПУБЛИЧНОГО СЕРВИТУТА**  
 для использования земельных участков в целях эксплуатации существующего объекта  
 энергетики «Воздушная линия электропередачи высокого напряжения вл-110 кв  
 хомутовка-дмитриев протяженностью по трассе 45350 м от подстанции «хомутовка» до  
 подстанции «дмитриев» с отпайкой на подстанцию «уютное»,  
 «Подстанция 110/35/10 кв»  
 (наименование объекта)  
**План границ объекта**




**Масштаб 1:5000**

**Используемые условные знаки и обозначения:**

• 1	- характерная точка границы публичного сервитута
	- проектная граница публичного сервитута
	- линия электропередачи и опора с её номером
46:23:220701:55	- кадастровый номер земельного участка
	- существующая часть границы земельного участка
46:23:220701	- номер кадастрового квартала
	- граница кадастрового квартала
	- граница муниципального образования



**СХЕМА РАСПОЛОЖЕНИЯ ГРАНИЦ ПУБЛИЧНОГО СЕРВИТУТА**  
 для использования земельных участков в целях эксплуатации существующего объекта  
 энергетики «Воздушная линия электропередачи высокого напряжения вл-110 кв  
 хомутовка-дмитриев протяженностью по трассе 45350 м от подстанции «хомутовка» до  
 подстанции «дмитриев» с отпайкой на подстанцию «уютное»,  
 «Подстанция 110/35/10 кв»  
 (наименование объекта)  
**План границ объекта**




**Масштаб 1:5000**

**Используемые условные знаки и обозначения:**

• 1	- характерная точка границы публичного сервитута
—	- проектная граница публичного сервитута
— 01	- линия электропередачи и опора с её номером
46:23:220701:55	- кадастровый номер земельного участка
—	- существующая часть границы земельного участка
46:23:220701	- номер кадастрового квартала
—	- граница кадастрового квартала
- - - - -	- граница муниципального образования



**СХЕМА РАСПОЛОЖЕНИЯ ГРАНИЦ ПУБЛИЧНОГО СЕРВИТУТА**  
 для использования земельных участков в целях эксплуатации существующего объекта  
 энергетики «Воздушная линия электропередачи высокого напряжения вл-110 кв  
 хомутовка-дмитриев протяженностью по трассе 45350 м от подстанции «хомутовка» до  
 подстанции «дмитриев» с отпайкой на подстанцию «уютное»,  
 «Подстанция 110/35/10 кв»  
 (наименование объекта)  
**План границ объекта**




**Масштаб 1:5000**

**Используемые условные знаки и обозначения:**

• 1	- характерная точка границы публичного сервитута
—	- проектная граница публичного сервитута
— 04	- линия электропередачи и опора с её номером
46:23:220701:55	- кадастровый номер земельного участка
—	- существующая часть границы земельного участка
46:23:220701	- номер кадастрового квартала
—	- граница кадастрового квартала
- - - - -	- граница муниципального образования



**СХЕМА РАСПОЛОЖЕНИЯ ГРАНИЦ ПУБЛИЧНОГО СЕРВИТУТА**  
 для использования земельных участков в целях эксплуатации существующего объекта  
 энергетики «Воздушная линия электропередачи высокого напряжения вл-110 кв  
 хомутовка-дмитриев протяженностью по трассе 45350 м от подстанции «хомутовка» до  
 подстанции «дмитриев» с отпайкой на подстанцию «уютное»,  
 «Подстанция 110/35/10 кв»  
 (наименование объекта)  
**План границ объекта**




**Масштаб 1:5000**

**Используемые условные знаки и обозначения:**

• 1	- характерная точка границы публичного сервитута
	- проектная граница публичного сервитута
	- линия электропередачи и опора с её номером
46:23:220701:55	- кадастровый номер земельного участка
	- существующая часть границы земельного участка
46:23:220701	- номер кадастрового квартала
	- граница кадастрового квартала
	- граница муниципального образования



**СХЕМА РАСПОЛОЖЕНИЯ ГРАНИЦ ПУБЛИЧНОГО СЕРВИТУТА**  
 для использования земельных участков в целях эксплуатации существующего объекта  
 энергетики «Воздушная линия электропередачи высокого напряжения вл-110 кв  
 хомутовка-дмитриев протяженностью по трассе 45350 м от подстанции «хомутовка» до  
 подстанции «дмитриев» с отпайкой на подстанцию «уютное»,  
 «Подстанция 110/35/10 кв»  
 (наименование объекта)  
**План границ объекта**




**Масштаб 1:5000**

**Используемые условные знаки и обозначения:**

• 1	- характерная точка границы публичного сервитута
	- проектная граница публичного сервитута
	- линия электропередачи и опора с её номером
46:23:220701:55	- кадастровый номер земельного участка
	- существующая часть границы земельного участка
46:23:220701	- номер кадастрового квартала
	- граница кадастрового квартала
	- граница муниципального образования



**СХЕМА РАСПОЛОЖЕНИЯ ГРАНИЦ ПУБЛИЧНОГО СЕРВИТУТА**  
 для использования земельных участков в целях эксплуатации существующего объекта  
 энергетики «Воздушная линия электропередачи высокого напряжения вл-110 кв  
 хомутовка-дмитриев протяженностью по трассе 45350 м от подстанции «хомутовка» до  
 подстанции «дмитриев» с отпайкой на подстанцию «уютное»,  
 «Подстанция 110/35/10 кв»  
 (наименование объекта)  
**План границ объекта**



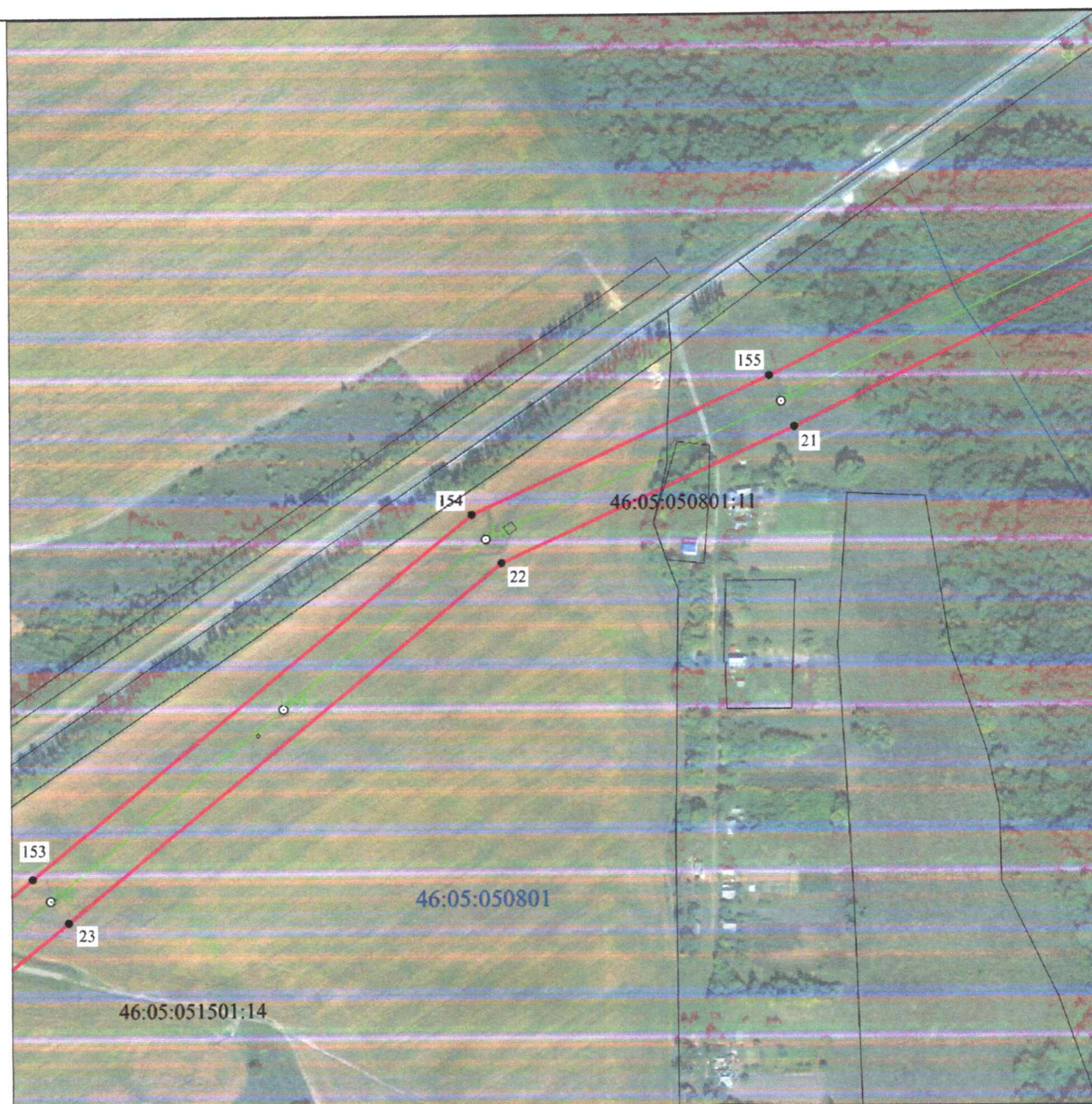
**Масштаб 1:5000**

**Используемые условные знаки и обозначения:**

• 1	- характерная точка границы публичного сервитута
	- проектная граница публичного сервитута
	- линия электропередачи и опора с её номером
46:23:220701:55	- кадастровый номер земельного участка
	- существующая часть границы земельного участка
46:23:220701	- номер кадастрового квартала
	- граница кадастрового квартала
	- граница муниципального образования



**СХЕМА РАСПОЛОЖЕНИЯ ГРАНИЦ ПУБЛИЧНОГО СЕРВИТУТА**  
 для использования земельных участков в целях эксплуатации существующего объекта  
 энергетики «Воздушная линия электропередачи высокого напряжения вл-110 кв  
 хомутовка-дмитриев протяженностью по трассе 45350 м от подстанции «хомутовка» до  
 подстанции «дмитриев» с отпайкой на подстанцию «уютное»,  
 «Подстанция 110/35/10 кв»  
 (наименование объекта)  
**План границ объекта**



**Масштаб 1:5000**

**Используемые условные знаки и обозначения:**

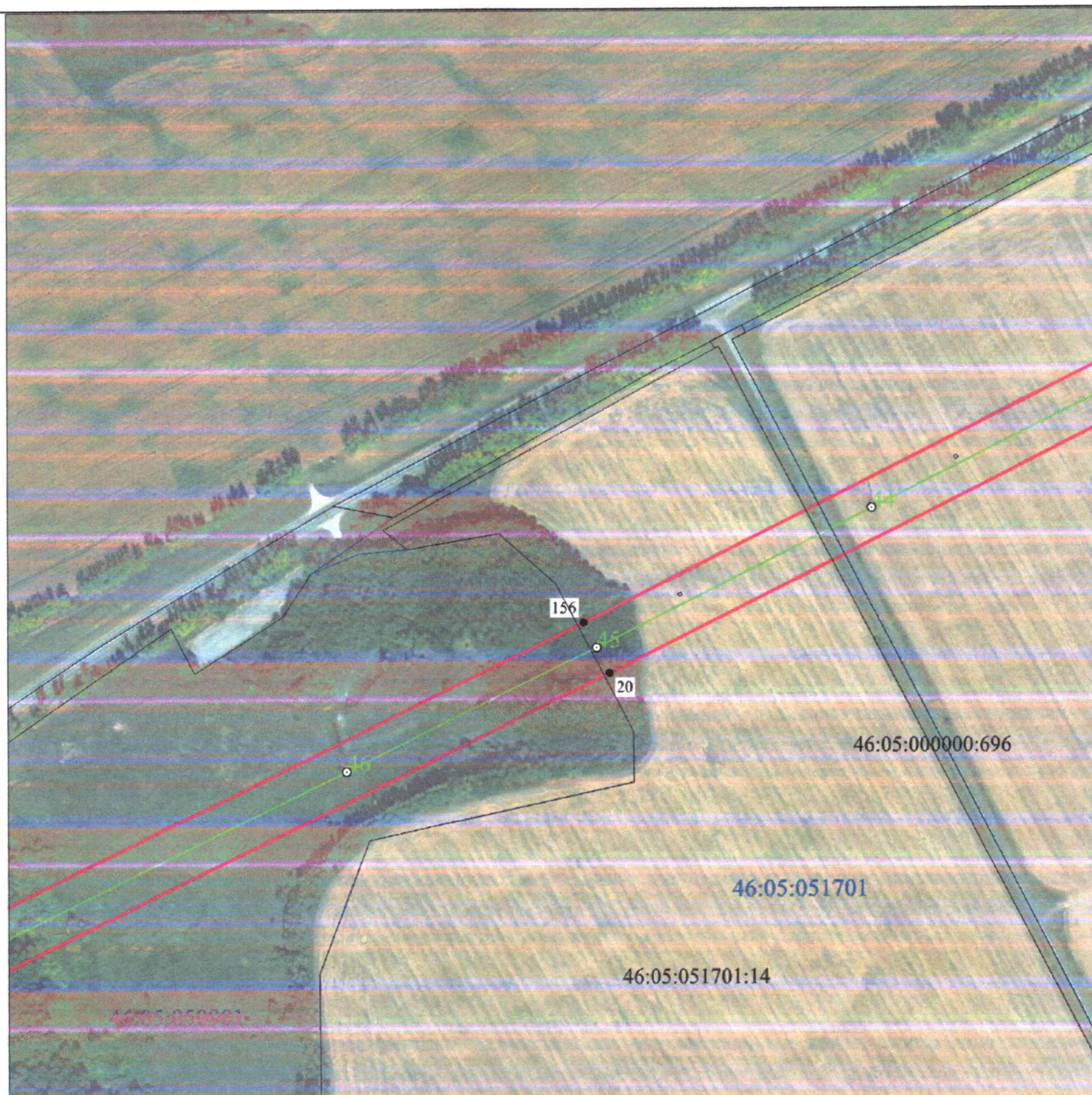
• 1	- характерная точка границы публичного сервитута
	- проектная граница публичного сервитута
	- линия электропередачи и опора с её номером
46:23:220701:55	- кадастровый номер земельного участка
	- существующая часть границы земельного участка
46:23:220701	- номер кадастрового квартала
	- граница кадастрового квартала
	- граница муниципального образования



**СХЕМА РАСПОЛОЖЕНИЯ ГРАНИЦ ПУБЛИЧНОГО СЕРВИТУТА**  
 для использования земельных участков в целях эксплуатации существующего объекта  
 энергетики «Воздушная линия электропередачи высокого напряжения вл-110 кв  
 хомутовка-дмитриев протяженностью по трассе 45350 м от подстанции «хомутовка» до  
 подстанции «дмитриев» с отпайкой на подстанцию «уютное»,

«Подстанция 110/35/10 кв»  
 (наименование объекта)

**План границ объекта**




**Масштаб 1:5000**

**Используемые условные знаки и обозначения:**

• 1	- характерная точка границы публичного сервитута
	- проектная граница публичного сервитута
	- линия электропередачи и опора с её номером
46:23:220701:55	- кадастровый номер земельного участка
	- существующая часть границы земельного участка
46:23:220701	- номер кадастрового квартала
	- граница кадастрового квартала
	- граница муниципального образования



**СХЕМА РАСПОЛОЖЕНИЯ ГРАНИЦ ПУБЛИЧНОГО СЕРВИТУТА**  
 для использования земельных участков в целях эксплуатации существующего объекта  
 энергетики «Воздушная линия электропередачи высокого напряжения вл-110 кв  
 хомутовка-дмитриев протяженностью по трассе 45350 м от подстанции «хомутовка» до  
 подстанции «дмитриев» с отпайкой на подстанцию «уютное»,  
 «Подстанция 110/35/10 кв»  
 (наименование объекта)  
**План границ объекта**



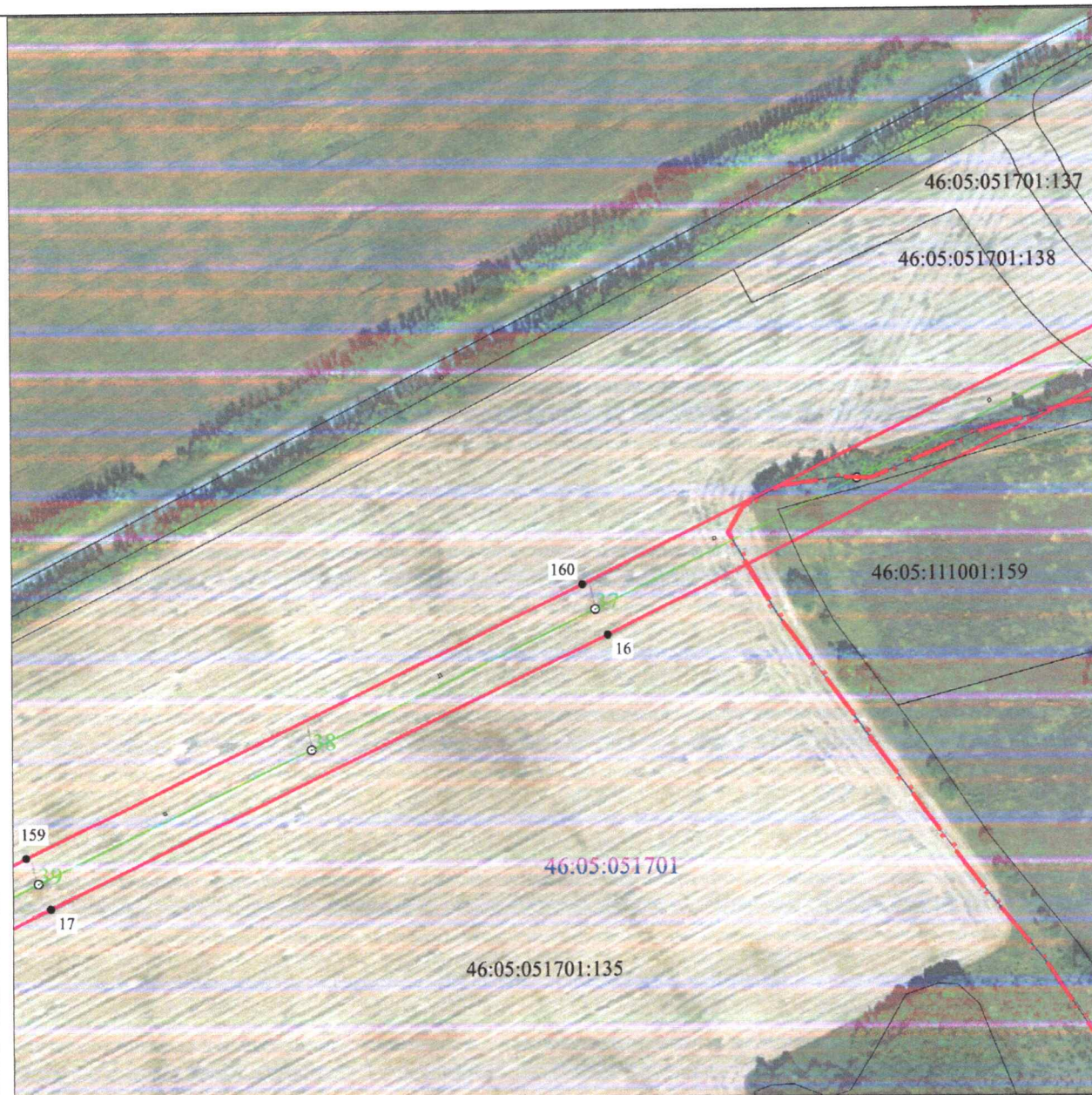
**Масштаб 1:5000**

**Используемые условные знаки и обозначения:**

• 1	- характерная точка границы публичного сервитута
—	- проектная граница публичного сервитута
— 04	- линия электропередачи и опора с её номером
46:23:220701:55	- кадастровый номер земельного участка
—	- существующая часть границы земельного участка
46:23:220701	- номер кадастрового квартала
—	- граница кадастрового квартала
- . - . - .	- граница муниципального образования



**СХЕМА РАСПОЛОЖЕНИЯ ГРАНИЦ ПУБЛИЧНОГО СЕРВИТУТА**  
 для использования земельных участков в целях эксплуатации существующего объекта  
 энергетики «Воздушная линия электропередачи высокого напряжения вл-110 кв  
 хомутовка-дмитриев протяженностью по трассе 45350 м от подстанции «хомутовка» до  
 подстанции «дмитриев» с отпайкой на подстанцию «уютное»,  
 «Подстанция 110/35/10 кв»  
 (наименование объекта)  
**План границ объекта**



**Масштаб 1:5000**

**Используемые условные знаки и обозначения:**

• 1	- характерная точка границы публичного сервитута
	- проектная граница публичного сервитута
	- линия электропередачи и опора с её номером
46:23:220701:55	- кадастровый номер земельного участка
	- существующая часть границы земельного участка
46:23:220701	- номер кадастрового квартала
	- граница кадастрового квартала
	- граница муниципального образования



**СХЕМА РАСПОЛОЖЕНИЯ ГРАНИЦ ПУБЛИЧНОГО СЕРВИТУТА**  
 для использования земельных участков в целях эксплуатации существующего объекта  
 энергетики «Воздушная линия электропередачи высокого напряжения вл-110 кв  
 хомутовка-дмитриев протяженностью по трассе 45350 м от подстанции «хомутовка» до  
 подстанции «дмитриев» с отпайкой на подстанцию «уютное»,

«Подстанция 110/35/10 кв»  
 (наименование объекта)

**План границ объекта**



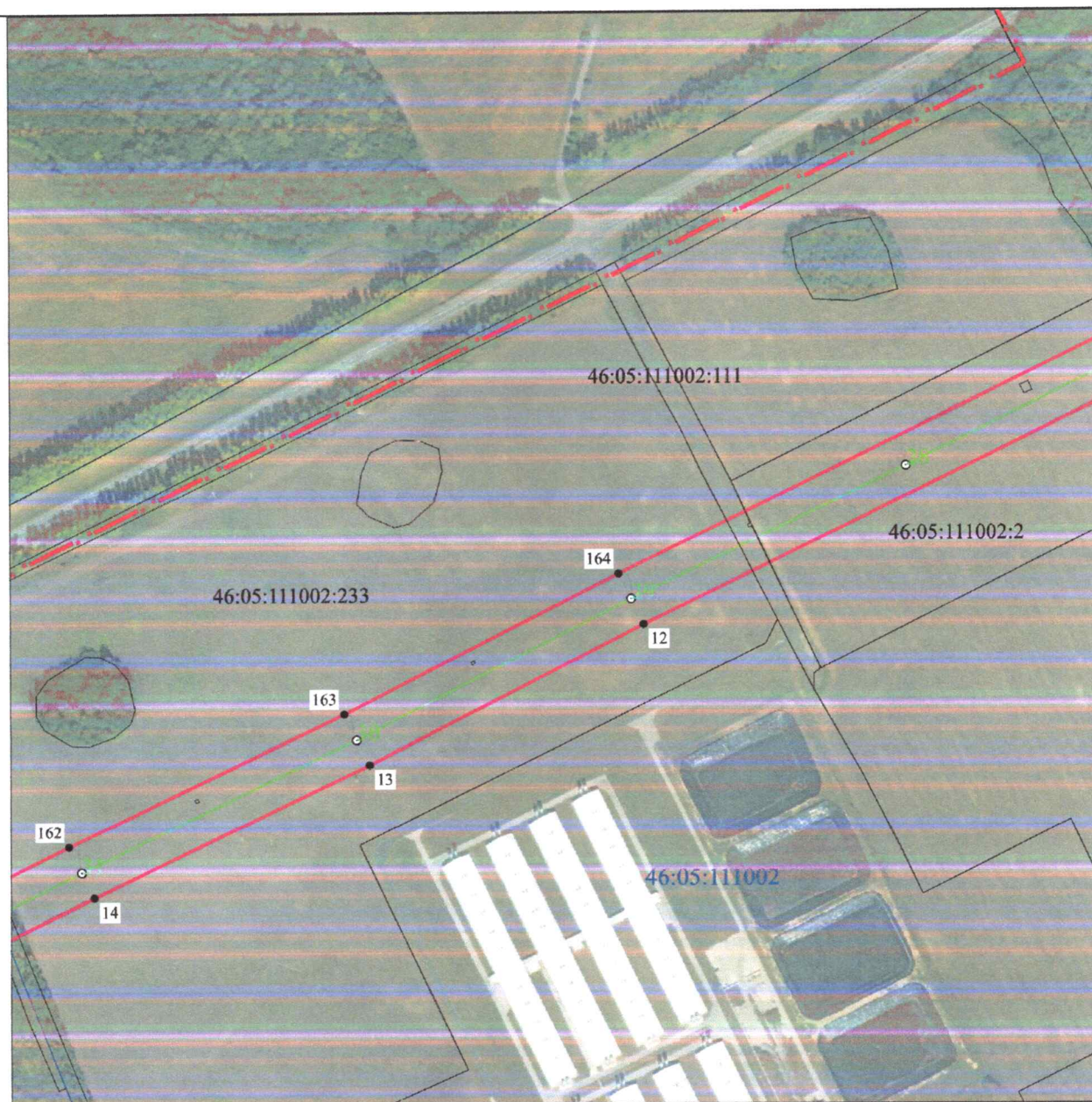
**Масштаб 1:5000**

**Используемые условные знаки и обозначения:**

• 1	- характерная точка границы публичного сервитута
—	- проектная граница публичного сервитута
— 04	- линия электропередачи и опора с её номером
46:23:220701:55	- кадастровый номер земельного участка
—	- существующая часть границы земельного участка
46:23:220701	- номер кадастрового квартала
—	- граница кадастрового квартала
- - - - -	- граница муниципального образования



**СХЕМА РАСПОЛОЖЕНИЯ ГРАНИЦ ПУБЛИЧНОГО СЕРВИТУТА**  
 для использования земельных участков в целях эксплуатации существующего объекта  
 энергетики «Воздушная линия электропередачи высокого напряжения вл-110 кв  
 хомутовка-дмитриев протяженностью по трассе 45350 м от подстанции «хомутовка» до  
 подстанции «дмитриев» с отпайкой на подстанцию «уютное»,  
 «Подстанция 110/35/10 кв»  
 (наименование объекта)  
**План границ объекта**




**Масштаб 1:5000**

**Используемые условные знаки и обозначения:**

• 1	- характерная точка границы публичного сервитута
	- проектная граница публичного сервитута
	- линия электропередачи и опора с её номером
46:23:220701:55	- кадастровый номер земельного участка
	- существующая часть границы земельного участка
46:23:220701	- номер кадастрового квартала
	- граница кадастрового квартала
	- граница муниципального образования



**СХЕМА РАСПОЛОЖЕНИЯ ГРАНИЦ ПУБЛИЧНОГО СЕРВИТУТА**  
 для использования земельных участков в целях эксплуатации существующего объекта  
 энергетики «Воздушная линия электропередачи высокого напряжения вл-110 кв  
 хомутовка-дмитриев протяженностью по трассе 45350 м от подстанции «хомутовка» до  
 подстанции «дмитриев» с отпайкой на подстанцию «уютное»,  
 «Подстанция 110/35/10 кв»  
 (наименование объекта)  
**План границ объекта**



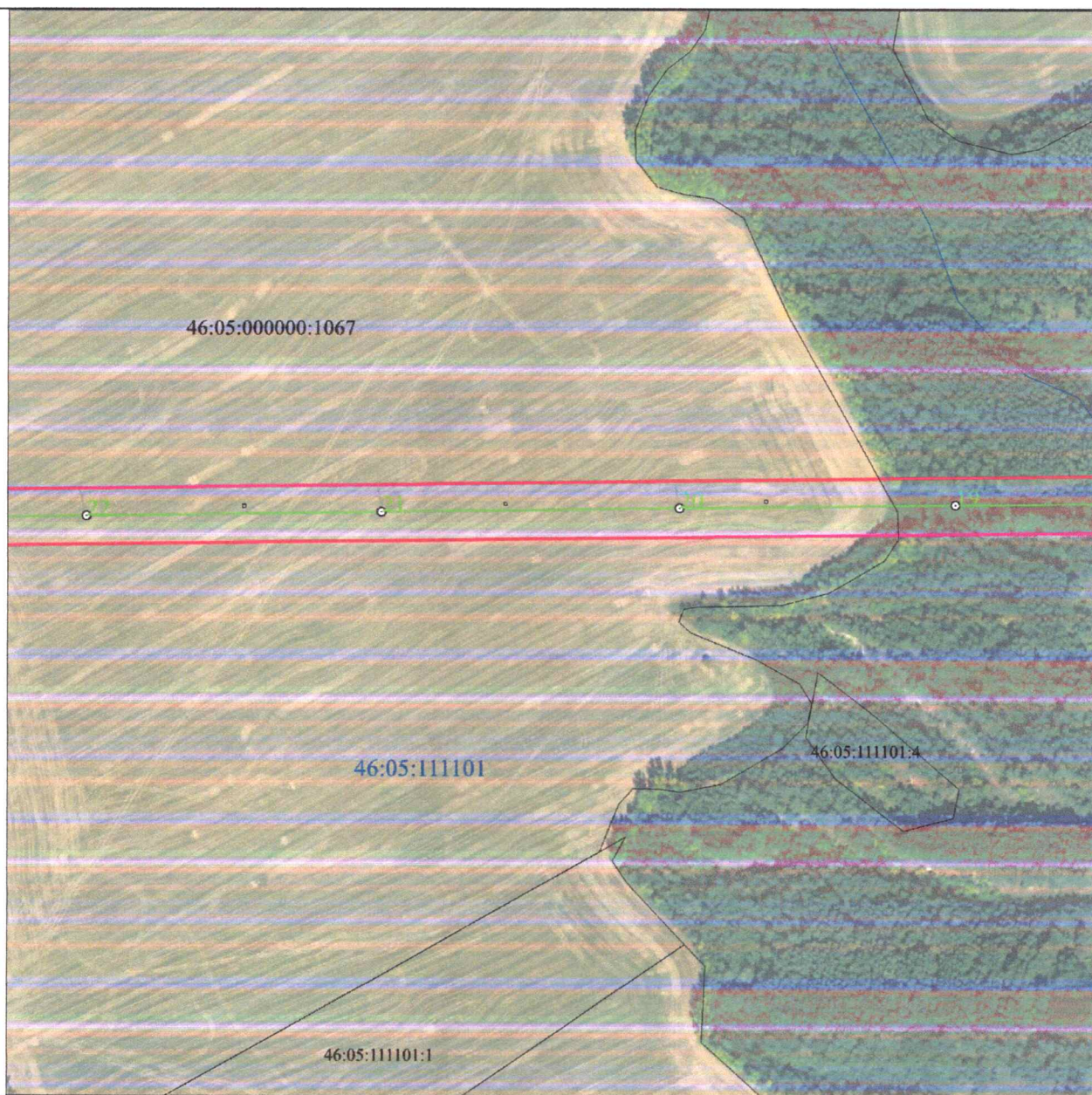
**Масштаб 1:5000**

**Используемые условные знаки и обозначения:**

• 1	- характерная точка границы публичного сервитута
	- проектная граница публичного сервитута
	- линия электропередачи и опора с её номером
46:23:220701:55	- кадастровый номер земельного участка
	- существующая часть границы земельного участка
46:23:220701	- номер кадастрового квартала
	- граница кадастрового квартала
	- граница муниципального образования



**СХЕМА РАСПОЛОЖЕНИЯ ГРАНИЦ ПУБЛИЧНОГО СЕРВИТУТА**  
 для использования земельных участков в целях эксплуатации существующего объекта  
 энергетики «Воздушная линия электропередачи высокого напряжения вл-110 кв  
 хомутовка-дмитриев протяженностью по трассе 45350 м от подстанции «хомутовка» до  
 подстанции «дмитриев» с отпайкой на подстанцию «уютное»,  
 «Подстанция 110/35/10 кв»  
 (наименование объекта)  
**План границ объекта**



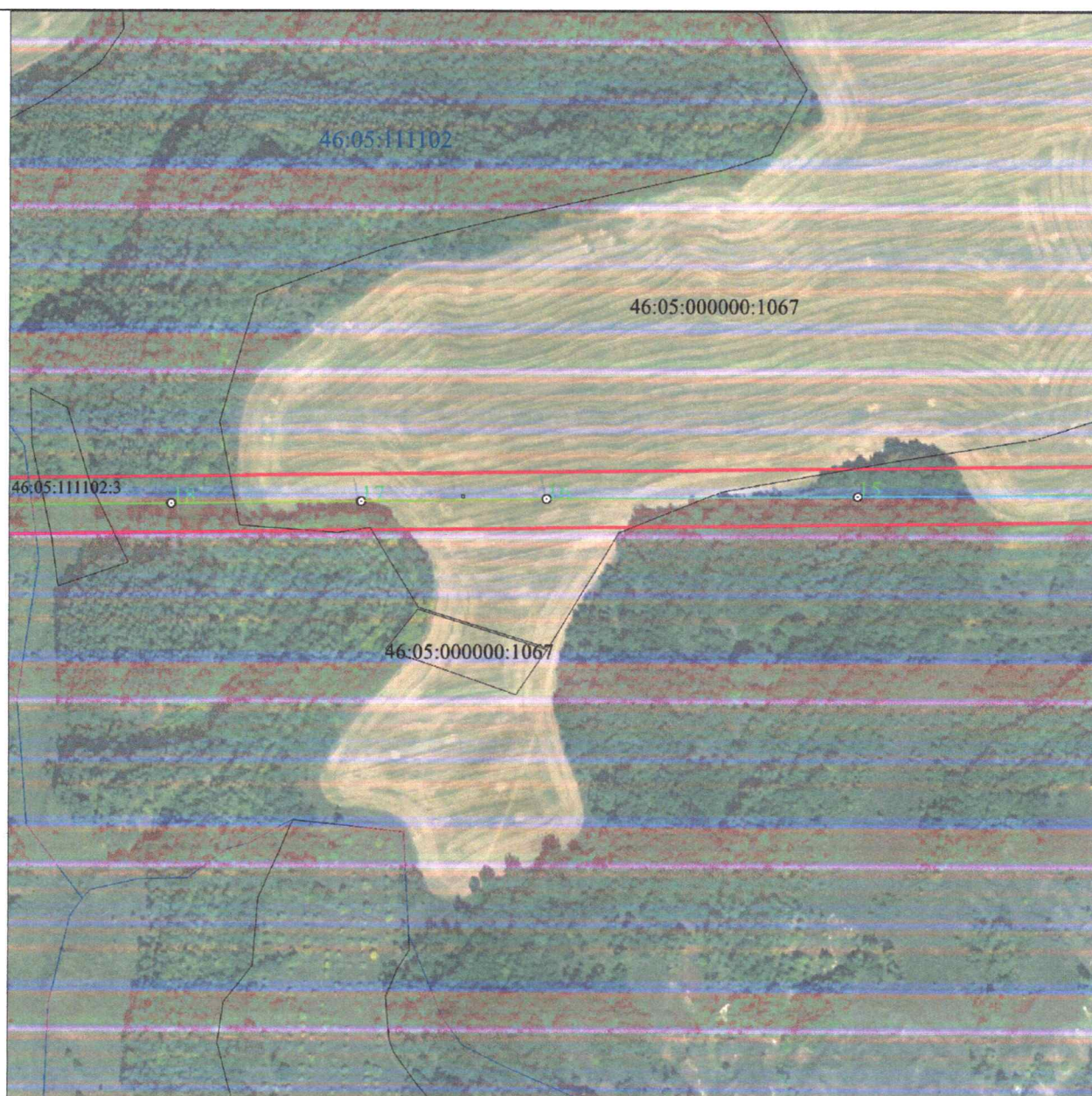
**Масштаб 1:5000**

**Используемые условные знаки и обозначения:**

• 1	- характерная точка границы публичного сервитута
	- проектная граница публичного сервитута
	- линия электропередачи и опора с её номером
46:23:220701:55	- кадастровый номер земельного участка
	- существующая часть границы земельного участка
46:23:220701	- номер кадастрового квартала
	- граница кадастрового квартала
	- граница муниципального образования



**СХЕМА РАСПОЛОЖЕНИЯ ГРАНИЦ ПУБЛИЧНОГО СЕРВИТУТА**  
 для использования земельных участков в целях эксплуатации существующего объекта  
 энергетики «Воздушная линия электропередачи высокого напряжения вл-110 кв  
 хомутовка-дмитриев протяженностью по трассе 45350 м от подстанции «хомутовка» до  
 подстанции «дмитриев» с отпайкой на подстанцию «уютное»,  
 «Подстанция 110/35/10 кв»  
 (наименование объекта)  
**План границ объекта**



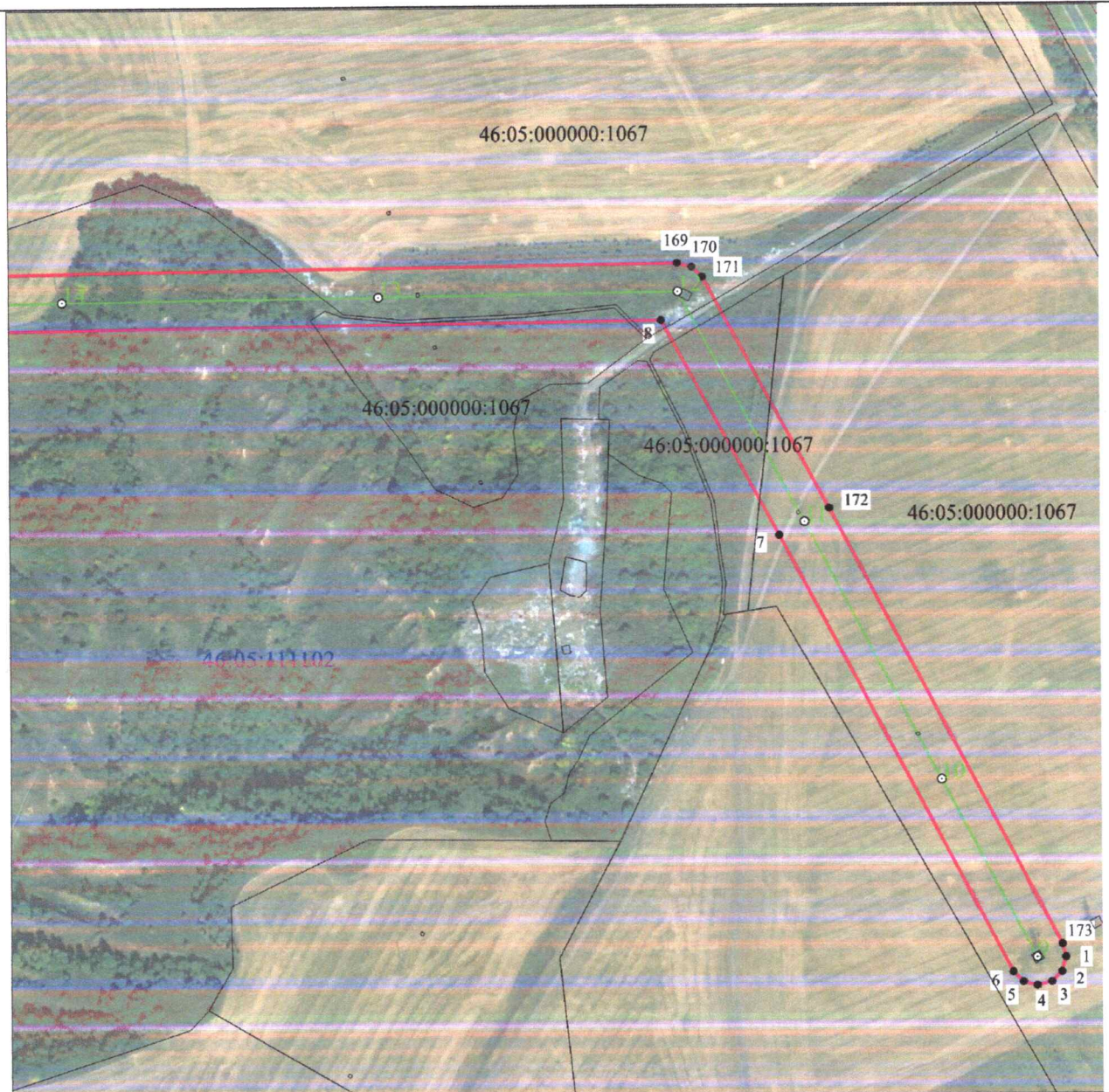
**Масштаб 1:5000**

**Используемые условные знаки и обозначения:**

• 1	- характерная точка границы публичного сервитута
	- проектная граница публичного сервитута
	- линия электропередачи и опора с её номером
46:23:220701:55	- кадастровый номер земельного участка
	- существующая часть границы земельного участка
46:23:220701	- номер кадастрового квартала
	- граница кадастрового квартала
	- граница муниципального образования



**СХЕМА РАСПОЛОЖЕНИЯ ГРАНИЦ ПУБЛИЧНОГО СЕРВИТУТА**  
 для использования земельных участков в целях эксплуатации существующего объекта  
 энергетики «Воздушная линия электропередачи высокого напряжения вл-110 кв  
 хомутовка-дмитриев протяженностью по трассе 45350 м от подстанции «хомутовка» до  
 подстанции «дмитриев» с отпайкой на подстанцию «уютное»,  
 «Подстанция 110/35/10 кв»  
 (наименование объекта)  
**План границ объекта**



**Масштаб 1:5000**

**Используемые условные знаки и обозначения:**

• 1	- характерная точка границы публичного сервитута
<span style="color: red;">—</span>	- проектная граница публичного сервитута
<span style="color: green;">—</span> 04	- линия электропередачи и опора с её номером
46:23:220701:55	- кадастровый номер земельного участка
<span style="color: black;">—</span>	- существующая часть границы земельного участка
46:23:220701	- номер кадастрового квартала
<span style="color: blue;">—</span>	- граница кадастрового квартала
<span style="color: pink;">- - - - -</span>	- граница муниципального образования