



АДМИНИСТРАЦИЯ КУРСКОЙ ОБЛАСТИ

Управление Администрации Курской области
по охране объектов культурного наследия

П Р И К А З

от 22.11.2018

г. Курск

№ 41-п

**О включении выявленного объекта культурного наследия
«Дом жилой кон. XIX - нач. XX вв.», расположенного по адресу:
Курская область, г.Курск, ул. Челюскинцев, д.10, в единый
государственный реестр объектов культурного наследия (памятников
истории и культуры) народов Российской Федерации в качестве
объекта культурного наследия регионального значения «Дом,
в котором в 1929 - начале 1930-х годов жили архиепископы Курские
и Обоянские Дамиан (Воскресенский Дмитрий Григорьевич)
и Онуфрий (Гагалоук Антон Максимович) (священномученики)»
и утверждении границ его территории**

В соответствии с Федеральным законом от 25 июня 2002 г. № 73-ФЗ «Об объектах культурного наследия (памятниках истории и культуры) народов Российской Федерации», Законом Курской области от 29 декабря 2005 г. №120-ЗКО «Об объектах культурного наследия Курской области», на основании акта государственной историко-культурной экспертизы, составленного по результатам государственной историко-культурной экспертизы от 22 июля 2018 года, выполненной аттестованным государственным экспертом Е.В.Холодовой, ПРИКАЗЫВАЮ:

1. Включить выявленный объект культурного наследия «Дом жилой кон. XIX - нач. XX вв.», расположенный по адресу: Курская область, г.Курск, ул.Челюскинцев, д.10, в единый государственный реестр объектов культурного наследия (памятников истории и культуры) народов Российской Федерации в качестве объекта культурного наследия регионального значения «Дом, в котором в 1929 - начале 1930-х годов жили архиепископы Курские и Обоянские Дамиан (Воскресенский Дмитрий Григорьевич) и Онуфрий (Гагалоук Антон Максимович) (священномученики)».

2. Утвердить прилагаемые границы территории объекта культурного наследия регионального значения, указанного в пункте 1 настоящего приказа.




305609 929104

3. Исключить из перечня выявленных объектов культурного наследия, расположенных на территории Курской области, выявленный объект культурного наследия «Дом жилой кон. XIX - нач. XX вв.», числящийся под номером 688.

4. Контроль за исполнением настоящего приказа возложить на временно исполняющего обязанности заместителя начальника управления — начальника отдела государственного надзора управления Администрации Курской области по охране объектов культурного наследия Р.Н. Горайнова.

Временно исполняющий обязанности
начальника управления
Администрации Курской области
по охране объектов культурного наследия



Е.В.Скоморохова

УТВЕРЖДЕНЫ
приказом управления Администрации
Курской области по охране объектов
культурного наследия
от 22.11.2018 № 41-п

Границы территории объекта культурного наследия регионального значения «Дом, в котором в 1929 - начале 1930-х годов жили архиепископы Курские и Обоянские Дамиан (Воскресенский Дмитрий Григорьевич) и Онуфрий (Гагалюк Антон Максимович) (священномученики)», расположенного по адресу: Курская область, г.Курск, ул. Челюскинцев, д.10

Описание границ территории объекта культурного наследия

Границы территории объекта культурного наследия «Дом, в котором в 1929 - начале 1930-х годов жили архиепископы Курские и Обоянские Дамиан (Воскресенский Дмитрий Григорьевич) и Онуфрий (Гагалюк Антон Максимович) (священномученики), вторая половина XIX в.», расположенного по адресу: Курская область, г.Курск, ул. Челюскинцев, д.10, определяют пространство в исторических границах городской усадьбы и проходят в основном по существующим межевым границам участка, включая тротуар перед главным усадебным домом, в плотно сложившемся квартале жилой исторической и современной застройки, определяя форму участка близкой к прямоугольнику площадью 1054 кв.м.

Текстовое описание поворотных точек границ территории

1-2 - граница в северной части участка, со стороны сада и смежной территории по пер. Блинова, 3-а, идёт в направлении с запада на восток.

2-3 – граница в восточной части участка со стороны соседней территории домовладения ул.Челюскинцев, дом 12, идёт с севера на юг до границы тротуара и проезжей части.

3-4 – граница в южной части участка проходит против главного усадебного дома – объекта культурного наследия, по бордюру, разделяющего тротуар и проезжую часть.

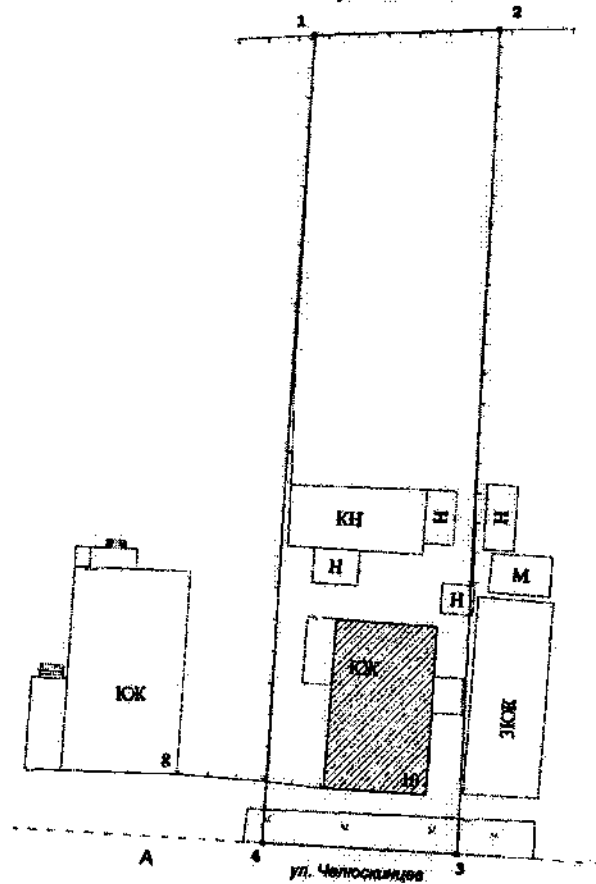
4-1 – граница в западной части участка со стороны соседней территории домовладения ул.Челюскинцев, дом 8, идёт с юга на север от границы тротуара и проезжей части в сторону смежной территории по пер. Блинова, 3-а.

Схема границы территории объекта культурного наследия

по адресу: Россия, г. Курск, ул. Челюскинцев, д.10

Масштаб 1:500

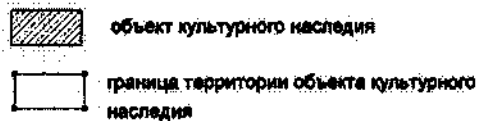
Система координат МСК-46



Каталог координат характерных (поворотных) точек границы территории объекта культурного наследия

№	X	Y	Длина	Угол
1	422593,51	1299343,06	15,35	086°19'11"
2	422593,98	1299358,4	67,56	182°32'43"
3	422528,47	1299355,4	16,24	273°23'21"
4	422527,43	1299339,19	66,19	003°21'06"
1	422593,51	1299343,06		

Условные обозначения:



Площадь участка 1054 кв. м.

1 характерная (поворотная) точка границы территории объекта культурного наследия

				ООО "ЗЕМЛЕМЕР"			
				Схема границы территории объекта культурного наследия			
Ген. директор	Карпушин А.П.		г. Курск, ул. Челюскинцев, д. 10		Экз.	Лист	Масштаб
Геодетист	Крысов Д.М.						
Исполнитель	Шатский С.Н.						
Эксперт ГИСК	Холодова Е.В.						
						ИНВ. №	

