



**МИНИСТЕРСТВО ПО ГОСУДАРСТВЕННОЙ ОХРАНЕ
ОБЪЕКТОВ КУЛЬТУРНОГО НАСЛЕДИЯ КУРСКОЙ ОБЛАСТИ**

П Р И К А З

от 25.03.2015

г. Курск

№ 08.3-08/4.9

**Об утверждении границ и режима использования территории
объекта культурного наследия регионального значения
«Комплекс Белогорского Николаевского монастыря»,
XIX в., расположенного по адресу: Курская область,
Суджанский район, с. Горналь**

В соответствии с Федеральным законом от 25 июня 2002 г. № 73-ФЗ «Об объектах культурного наследия (памятниках истории и культуры) народов Российской Федерации», Законом Курской области от 29 декабря 2005 г. № 120-ЗКО «Об объектах культурного наследия Курской области», пунктом 3.11 Положения о Министерстве по государственной охране объектов культурного наследия Курской области, утвержденного постановлением Губернатора Курской области от 15.09.2020 № 274-пг, ПРИКАЗЫВАЮ:

1. Утвердить:

границы территории объекта культурного наследия регионального значения «Комплекс Белогорского Николаевского монастыря», XIX в., расположенного по адресу: Курская область, Суджанский район, с. Горналь, согласно приложению № 1 к настоящему приказу;

режим использования территории объекта культурного наследия регионального значения «Комплекс Белогорского Николаевского монастыря», XIX в., расположенного по адресу: Курская область, Суджанский район, с. Горналь, согласно приложению № 2 к настоящему приказу.

2. Контроль за исполнением настоящего приказа возложить на начальника управления разрешительной документации и учета объектов культурного наследия Министерства по государственной охране объектов культурного наследия Курской области А.И. Куткову.

И.о. министра

А.Ю. Потанин

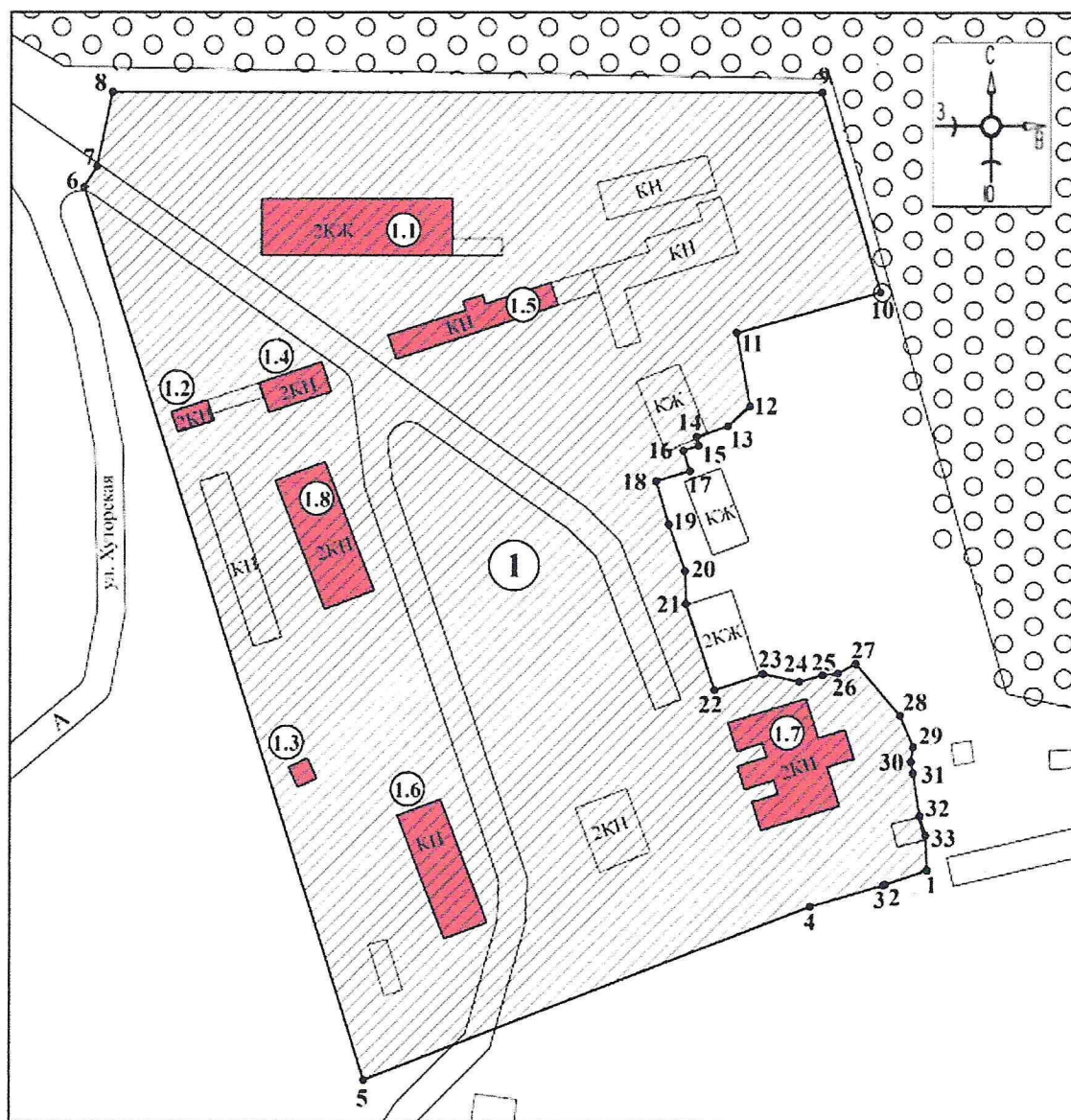
Приложение № 1
к приказу Министерства
по государственной охране
объектов культурного наследия
Курской области
от 25.03.2025 № 28.3-08/49

**Границы территории объекта культурного наследия регионального
значения «Комплекс Белогорского Николаевского монастыря»,
XIX в., расположенного по адресу: Курская область,
Суджанский район, с. Горналь**

Прохождение границы		Описание прохождения границы
от точки	до точки	
1	2	3
1	2	На юго-запад – 11,20 м;
2	3	На юго-запад – 0,62 м;
3	4	На юго-запад – 19,23 м;
4	5	На юго-запад – 121,19 м;
5	6	На северо-запад – 236,99 м;
6	7	На северо-восток – 6,01 м;
7	8	На северо-восток – 19,28 м;
8	9	На юго-восток – 179,54 м;
9	10	На юго-восток – 52,48 м;
10	11	На юго-запад – 37,83 м;
11	12	На юго-восток – 18,75 м;
12	13	На юго-запад – 7,50 м;
13	14	На юго-запад – 8,42 м;
14	15	На юго-восток – 2,36 м;
15	16	На юго-запад – 4,08 м;

1	2	3
16	17	На юго-восток – 5,48 м;
17	18	На юго-запад – 8,90 м;
18	19	На юго-восток – 11,40 м;
19	20	На юго-восток – 12,60 м;
20	21	На юго-восток – 8,30 м;
21	22	На юго-восток – 23,07 м;
22	23	На северо-восток – 13,00 м;
23	24	На юго-восток – 9,39 м;
24	25	На северо-восток – 6,08 м;
25	26	На северо-восток – 3,88 м;
26	27	На северо-восток – 5,17 м;
27	28	На юго-восток – 17,34 м;
28	29	На юго-восток – 8,51 м;
29	30	На юго-запад – 3,80 м;
30	31	На юго-восток – 2,90 м;
31	32	На юго-восток – 11,01 м;
32	33	На юго-восток – 5,05 м;
33	1	На юго-восток в исходную точку – 8,84 м.

**Карта (схема) границ территории объекта культурного наследия
регионального значения «Комплекс Белогорского Николаевского
монастыря», XIX в., расположенного по адресу: Курская область,
Суджанский район, с. Горналь**



Масштаб 1:1500

Условные обозначения:









① - Объект культурного наследия регионального значения (ансамбль) «Комплекс Белогорского Николаевского монастыря», XIX в., расположенный по адресу: Курская область, Суджанский район, с. Горналь

▨ - границы территории объекта культурного наследия регионального значения

● 1 - обозначение характерной (поворотной) точки

Условные обозначения:

На территории ансамбля расположены:

- | | |
|--|-----------------------------------|
|  | - Здание гостиницы; |
|  | - Башня ограды - 1; |
|  | - Башня ограды - 2; |
|  | - Дом Игумена; |
|  | - Монашеские кельи» (за оградой); |
|  | - Трапезная; |
|  | - Теплая церковь; |
|  | - Здание келейного корпуса. |

Приложение к границам территории
объекта культурного наследия
регионального значения «Комплекс
Белогорского Николаевского
монастыря», XIX в.,
расположенного по адресу: Курская
область, Суджанский район,
с. Горналь

**Координаты характерных (поворотных) точек к карте (схеме)
границ территории объекта культурного наследия регионального
значения «Комплекс Белогорского Николаевского монастыря»,
XIX в., расположенного по адресу: Курская область,
Суджанский район, с. Горналь**

Сведения о местоположении границ объекта			
Координаты характерных (поворотных) точек в системе координат МСК-46, зона 1			
Метод определения координат – метод спутниковых геодезических измерений (определений) Средняя квадратическая погрешность положения характерной точки (Mt), м = 0,10			
Сведения о характерных точках границ объекта			
Обозначение характерных точек границ	Координаты, м		Описание обозначения точки на местности (при наличии)
	X	Y	
1	2	3	4
1	346632,23	1232625,98	—
2	346628,61	1232615,38	—
3	346628,36	1232614,81	—
4	346622,99	1232596,35	—
5	346578,82	1232483,50	—
6	346804,86	1232412,30	—
7	346809,94	1232415,52	—
8	346828,81	1232419,46	—
9	346828,81	1232599,00	—
10	346778,47	1232613,82	—
11	346768,11	1232577,44	—
12	346749,67	1232580,82	—
13	346744,67	1232575,23	—
14	346741,93	1232567,27	—
15	346739,65	1232567,86	—
16	346738,36	1232563,99	—
17	346733,14	1232565,65	—
18	346730,59	1232557,12	—

1	2	3	4
19	346719,66	1232560,37	—
20	346707,76	1232564,50	—
21	346699,46	1232564,69	—
22	346677,59	1232572,02	—
23	346681,72	1232584,35	—
24	346679,79	1232593,54	—
25	346681,45	1232599,39	—
26	346681,87	1232603,25	—
27	346684,37	1232607,77	—
28	346671,19	1232619,04	—
29	346663,37	1232622,39	—
30	346659,62	1232621,78	—
31	346656,77	1232622,33	—
32	346645,90	1232624,06	—
33	346641,06	1232625,51	—
1	346632,23	1232625,98	—

Приложение № 2
к приказу Министерства
по государственной охране
объектов культурного наследия
Курской области
от 25.03.2025 № 08.3-08/49

Режим
использования территории объекта культурного наследия
регионального значения «Комплекс Белогорского Николаевского
монастыря», XIX в., расположенного по адресу: Курская область,
Суджанский район, с. Горналь

На территории объекта культурного наследия регионального значения «Комплекс Белогорского Николаевского монастыря», XIX в., расположенного по адресу: Курская область, Суджанский район, с. Горналь (далее – Ансамбль)

разрешается:

проведение работ по сохранению объектов культурного наследия или их отдельных элементов;

проведение работ по озеленению и благоустройству территории, производимых, в том числе с применением методов реставрации, направленных на формирование наиболее близкого к историческому восприятию объектов культурного наследия, сохранение элементов планировочной структуры территории Ансамбля, природного и культурного ландшафта;

консервация и музеефикация объектов культурного наследия, объектов археологического наследия, а также культурного слоя, на основании комплексных научно-исследовательских работ;

прокладка, реконструкция, ремонт дорог и элементов их обустройства, а также подземных инженерных коммуникаций и сооружений, не нарушающих целостность объектов культурного наследия и не создающих угрозы его повреждения, разрушения или уничтожения, угрозы пожара;

ведение хозяйственной деятельности, не противоречащей требованиям обеспечения сохранности объектов культурного наследия и позволяющей обеспечить функционирование объектов культурного наследия в современных условиях;

доступность объектов культурного наследия в целях их экспонирования, сохранения их традиционного визуального восприятия, включая устройство временных сходов и ступеней, пандусов, подпорных стенок, откосов и ограждений до проведения работ по сохранению объектов культурного наследия;

реализация мер пожарной и экологической безопасности;

запрещается:

строительство объектов капитального строительства;

хозяйственная деятельность, ведущая к разрушению, искажению внешнего облика объектов культурного наследия, нарушающая их целостность и создающую угрозу их повреждения, разрушения или уничтожения;

искажение характеристик историко-культурного ландшафта, композиционно связанного с объектами культурного наследия;

установка на фасадах, крыше объектов культурного наследия кондиционеров, телеантенн, тарелок спутниковой связи, а также других средств технического обеспечения;

прокладка наземных и воздушных инженерных коммуникаций, кроме временных, необходимых для проведения работ по сохранению объектов культурного наследия;

размещение любых рекламных конструкций на объектах культурного наследия и территории Ансамбля;

создание разрушающих вибрационных нагрузок динамическим воздействием на грунты в зоне их взаимодействия с объектами культурного наследия;

размещение временных построек, не связанных с проведением работ по сохранению объектов культурного наследия.