



**МИНИСТЕРСТВО ПО ГОСУДАРСТВЕННОЙ ОХРАНЕ  
ОБЪЕКТОВ КУЛЬТУРНОГО НАСЛЕДИЯ КУРСКОЙ ОБЛАСТИ**

**П Р И К А З**

от 15.03.2025

г. Курск

№ 08.3-08/53

**Об утверждении границ и режима использования территории  
объекта культурного наследия регионального значения  
«Церковь Богоявленская», 1878 г., расположенного по адресу:  
Курская область, Беловский район, с. Пены**

В соответствии с Федеральным законом от 25 июня 2002 г. № 73-ФЗ «Об объектах культурного наследия (памятниках истории и культуры) народов Российской Федерации», Законом Курской области от 29 декабря 2005 г. № 120-ЗКО «Об объектах культурного наследия Курской области», пунктом 3.11 Положения о Министерстве по государственной охране объектов культурного наследия Курской области, утвержденного постановлением Губернатора Курской области от 15.09.2020 № 274-пг, ПРИКАЗЫВАЮ:

**1. Утвердить:**

границы территории объекта культурного наследия регионального значения «Церковь Богоявленская», 1878 г., расположенного по адресу: Курская область, Беловский район, с. Пены, согласно приложению № 1 к настоящему приказу;

режим использования территории объекта культурного наследия регионального значения «Церковь Богоявленская», 1878 г., расположенного по адресу: Курская область, Беловский район, с. Пены, согласно приложению № 2 к настоящему приказу.

2. Контроль за исполнением настоящего приказа возложить на начальника управления разрешительной документации и учета объектов культурного наследия Министерства по государственной охране объектов культурного наследия Курской области А.И. Куткову.

И.о. министра

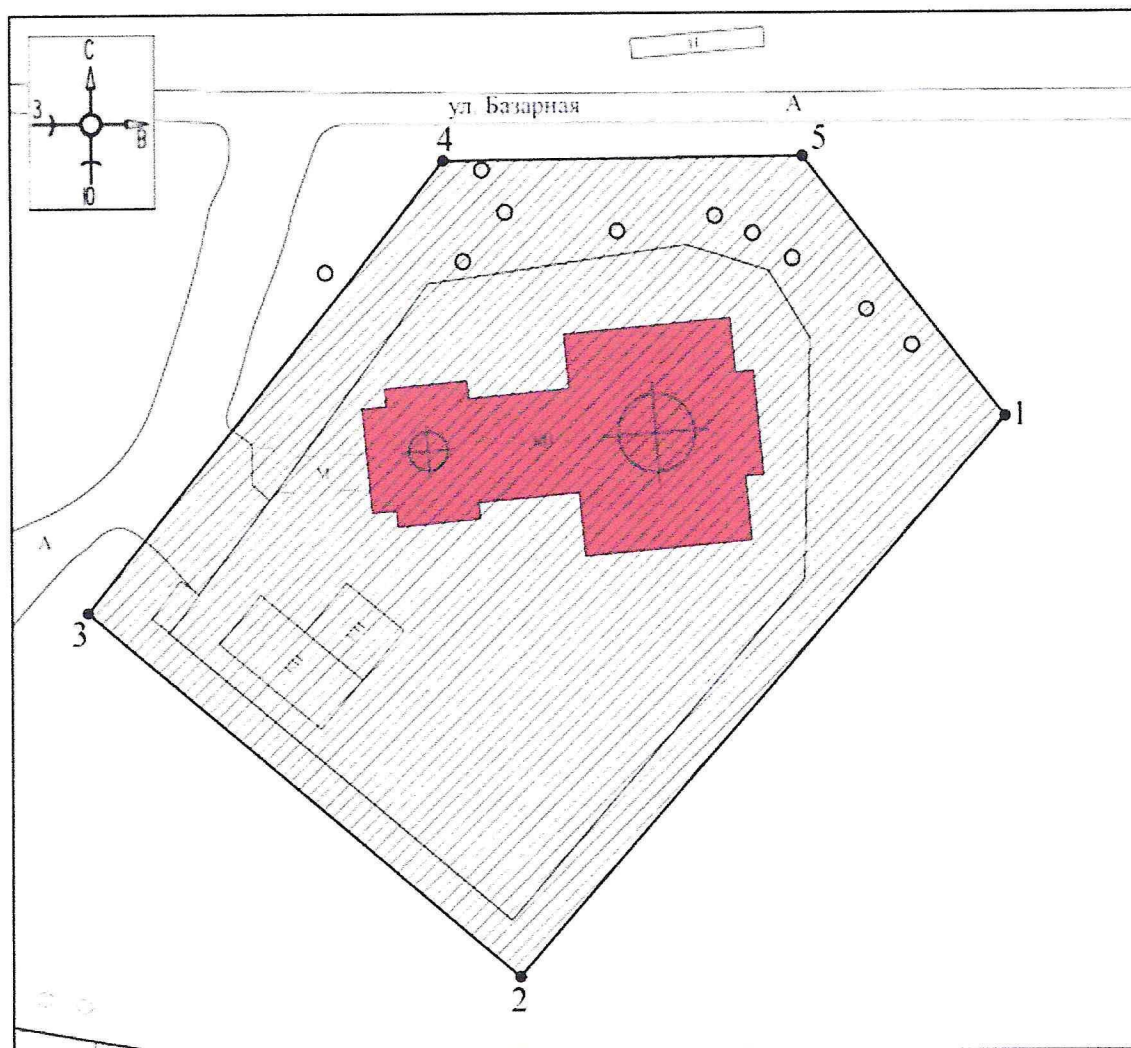
А.Ю. Потанин

Приложение № 1  
к приказу Министерства  
по государственной охране  
объектов культурного наследия  
Курской области  
от 25.03.2025 № 08.3-08/53

**Границы территории объекта культурного наследия  
регионального значения «Церковь Богоявленская», 1878 г.,  
расположенного по адресу: Курская область,  
Беловский район, с. Пены**



| Прохождение границы |          | Описание прохождения границы              |
|---------------------|----------|---|
| от точки            | до точки |   |
| 1                   | 2        | На юго-запад – 85,18 м;                   |
| 2                   | 3        | На северо-запад – 62,10 м;                |
| 3                   | 4        | На северо-восток – 63,19 м;               |
| 4                   | 5        | На юго-восток – 41,75 м;                  |
| 5                   | 1        | На юго-восток в исходную точку – 36,96 м. |

**Карта (схема) границ территории объекта культурного наследия  
регионального значения «Церковь Богоявленская», 1878 г.,  
расположенного по адресу: Курская область,  
Беловский район, с. Пены**



**Масштаб 1:500**

**Условные обозначения:**

-  - объект культурного наследия регионального значения
-  - границы территории объекта культурного наследия регионального значения
- 1 - обозначение характерной (поворотной) точки

Приложение к границам территории  
объекта культурного наследия  
регионального значения «Церковь  
Богоявленская», 1878 г.,  
расположенного по адресу: Курская  
область, Беловский район, с. Пены

**Координаты характерных (поворотных) точек к карте (схеме)  
границ территории объекта культурного наследия регионального  
значения «Церковь Богоявленская», 1878 г., расположенного  
по адресу: Курская область, Беловский район, с. Пены**

| Сведения о местоположении границ объекта   |               |            |   |
|--|---------------|------------|---|
| Координаты характерных (поворотных) точек в системе координат<br>МСК-46, зона 1  |               |            |   |
| Метод определения координат – метод спутниковых геодезических<br>измерений (определений)<br>Средняя квадратическая погрешность положения характерной точки<br>(Mt), м = 0,10 |               |            |   |
| Сведения о характерных точках границ объекта   |               |            |   |
| Обозначение<br>характерных точек<br>границ   | Координаты, м |            | Описание<br>обозначения<br>точки на<br>местности<br>(при наличии) |
|  | X             | Y          |   |
| 1  | 346680,90     | 1280327,18 | —   |
| 2  | 346616,95     | 1280270,92 | —   |
| 3  | 346657,97     | 1280224,30 | —   |
| 4  | 346709,06     | 1280261,49 | —   |
| 5  | 346709,06     | 1280303,24 | —   |
| 1  | 346680,90     | 1280327,18 | —   |

Приложение № 2  
к приказу Министерства  
по государственной охране  
объектов культурного наследия  
Курской области  
от 15.03.2025 № 08.3-08/53

**Режим**  
**использования территории объекта культурного наследия**  
**регионального значения «Церковь Богоявленская», 1878 г.,**  
**расположенного по адресу: Курская область,**  
**Беловский район, с. Пены**

На территории объекта культурного наследия регионального значения «Церковь Богоявленская», 1878 г., расположенного по адресу: Курская область, Беловский район, с. Пены

**разрешается:**

проведение работ по сохранению объекта культурного наследия или его отдельных элементов;

проведение работ по озеленению и благоустройству территории, производимых, в том числе с применением методов реставрации, направленных на формирование наиболее близкого к историческому восприятию объекта культурного наследия;

прокладка, реконструкция, ремонт дорог и элементов их обустройства, а также подземных инженерных коммуникаций и сооружений, не нарушающих целостность объекта культурного наследия и не создающих угрозы его повреждения, разрушения или уничтожения, угрозы пожара;

ведение хозяйственной деятельности, не противоречащей требованиям обеспечения сохранности объекта культурного наследия и позволяющей обеспечить функционирование объекта культурного наследия в современных условиях;

доступность объекта культурного наследия в целях его экспонирования, сохранения его традиционного визуального восприятия;

реализация мер пожарной и экологической безопасности;

**запрещается:**

строительство объектов капитального строительства;

хозяйственная деятельность, ведущая к разрушению, искажению внешнего облика объекта культурного наследия, нарушающая его целостность и создающая угрозу его повреждения, разрушения или уничтожения;

искажение характеристик историко-культурного ландшафта, композиционно связанного с объектом культурного наследия;

установка на фасадах, крыше объекта культурного наследия кондиционеров, телеантенн, тарелок спутниковой связи, а также других средств технического обеспечения;

прокладка наземных и воздушных инженерных коммуникаций, кроме временных, необходимых для проведения работ по сохранению объекта культурного наследия;

размещение любых рекламных конструкций на объекте культурного наследия и его территории;

создание разрушающих вибрационных нагрузок динамическим воздействием на грунты в зоне их взаимодействия с объектом культурного наследия;

размещение временных построек, не связанных с проведением работ по сохранению объекта культурного наследия.