

**МИНИСТЕРСТВО АРХИТЕКТУРЫ И ГРАДОСТРОИТЕЛЬСТВА  
КУРСКОЙ ОБЛАСТИ**

**Р Е Ш Е Н И Е**

« 8 » апреля 2025 года

№ 01-12/ 57

г. Курск

**О внесении изменений в Генеральный план муниципального  
образования «Ворошневецкий сельсовет» Курского района  
Курской области**

В соответствии с Градостроительным кодексом Российской Федерации, Законом Курской области от 7 декабря 2021 года № 109-ЗКО «О перераспределении отдельных полномочий между органами местного самоуправления поселений, муниципальных районов Курской области и органами государственной власти Курской области в области градостроительной деятельности», постановлением Администрации Курской области от 02.03.2022 № 180-па «Об утверждении Положения о порядке подготовки и утверждения проектов документов территориального планирования городских и сельских поселений Курской области» Министерство архитектуры и градостроительства Курской области РЕШИЛО:

Утвердить прилагаемые изменения, которые вносятся в Генеральный план муниципального образования «Ворошневецкий сельсовет» Курского района Курской области, утвержденный решением Собрании депутатов Ворошневецкого сельсовета Курского района Курской области от 17.06.2014 года № 105-5-38 (в редакции решений Собрании депутатов Ворошневецкого сельсовета Курского района Курской области от 17 марта 2015 г. № 147-5-50, от 26 сентября 2017 г. № 5-6-1, от 12 сентября 2019 г. № 21-6-46, от 27 марта 2020 г. № 171-6-60, от 20 октября 2020 г. № 189-6-70, решения комитета архитектуры и градостроительства Курской области от 20 марта 2023 года № 01-12/96).

Временно исполняющий  
обязанности министра,  
главного архитектора  
Курской области

С.Г. Чернов

**УТВЕРЖДЕНЫ**  
решением Министерства архитектуры и  
градостроительства Курской области  
от « 8 » апреля 2025 года № 01-12/ 57

**ИЗМЕНЕНИЯ,**  
которые вносятся в Генеральный план муниципального  
образования «Ворошневский сельсовет» Курского района Курской  
области, утвержденный решением Собрания депутатов  
Ворошневского сельсовета Курского района Курской области  
от 17.06.2014 года № 105-5-38

1. Том 1 «Положения о территориальном планировании» изложить в  
следующей редакции:

**«УТВЕРЖДЕНЫ**  
решением Собрания депутатов  
Ворошневского сельсовета Курского  
района Курской области  
от 17.06.2014 года № 105-5-38  
(в редакции решений Собрания депутатов  
Ворошневского сельсовета Курского  
района Курской области  
от 17 марта 2015 г. № 147-5-50,  
от 26 сентября 2017 г. № 5-6-1,  
от 12 сентября 2019 г. № 21-6-46,  
от 27 марта 2020 г. № 171-6-60,  
от 20 октября 2020 г. № 189-6-70,  
решения комитета архитектуры и  
градостроительства Курской области  
от 20 марта 2023 года № 01-12/96,  
решения Министерства архитектуры и  
градостроительства Курской области  
от « 8 » апреля 2025 года № 01-12/ 57 )

**ГЕНЕРАЛЬНЫЙ ПЛАН  
МУНИЦИПАЛЬНОГО ОБРАЗОВАНИЯ  
«ВОРОШНЕВСКИЙ СЕЛЬСОВЕТ»  
КУРСКОГО РАЙОНА КУРСКОЙ ОБЛАСТИ**

**ПОЛОЖЕНИЕ О ТЕРРИТОРИАЛЬНОМ ПЛАНИРОВАНИИ**

**Том 1**

## ВВЕДЕНИЕ

Генеральный план муниципального образования «Ворошневский сельсовет» Курского района Курской области (далее – Генеральный план) разработан в соответствии с Градостроительным кодексом Российской Федерации, приказом Министерства экономического развития Российской Федерации от 9 января 2018 г. № 10 «Об утверждении Требований к описанию и отображению в документах территориального планирования объектов федерального значения, объектов регионального значения, объектов местного значения и о признании утратившим силу приказа Минэкономразвития России от 7 декабря 2016 г. № 793», СП 42.13330.2016 «СНиП 2.07.01-89\* Градостроительство. Планировка и застройка городских и сельских поселений» и предусматривает изменение функционального зонирования территории, необходимого для реализации инвестиционных проектов, развития среднего и малого предпринимательства.

Генеральный план разработан на расчетный срок – до 2038 года.

При разработке Генерального плана учтены ограничения использования территорий, установленные в соответствии с законодательством Российской Федерации, сведения о которых внесены в Единый государственный реестр недвижимости.

Генеральный план позволит реализовать основные цели развития муниципального образования «Ворошневский сельсовет» Курского района Курской области, которыми являются:

обеспечение устойчивого развития муниципального образования «Ворошневский сельсовет» Курского района Курской области;

развитие инженерной, транспортной и социальной инфраструктур на территории муниципального образования «Ворошневский сельсовет» Курского района Курской области;

сохранение и регенерация исторического и культурного наследия.

Генеральный план выполнен в виде компьютерной геоинформационной системы и с технической точки зрения представляет собой компьютерную систему открытого типа, позволяющую расширять массивы информации по различным тематическим направлениям. Материалы Генерального плана представляют собой комплект, состоящий из диска с его электронным видом и на бумажном носителе.

### **Состав проектных материалов.**

В соответствии с Градостроительным кодексом Российской Федерации Генеральный план включает в себя следующие материалы:

#### **Том 1 «Положение о территориальном планировании»:**

1. Перечень мероприятий по территориальному планированию в целях размещения объектов местного значения.

2. Параметры функциональных зон, а также сведения о планируемых для размещения в них объектах федерального значения, регионального значения и местного значения.

**Материалы положения о территориальном планировании в виде карт:**

Карта функциональных зон;

Карта границ населенных пунктов, входящих в состав муниципального образования;

Карта планируемого размещения объектов местного значения.

**Том 2 «Материалы по обоснованию Генерального плана»:**

1. Общие сведения о муниципальном образовании «Ворошневский сельсовет» Курского района Курской области.

2. Обоснование выбранного варианта размещения объектов местного значения на основе анализа использования территорий муниципального образования «Ворошневский сельсовет» Курского района Курской области.

3. Мероприятия, утвержденные Схемой территориального планирования Российской Федерации, Схемой территориального планирования Курской области.

4. Предложения по изменению границ муниципального образования и баланса земель в пределах перспективной границы муниципального образования.

**Материалы по обоснованию Генерального плана в виде карт:**

Карта объектов транспортной и инженерной инфраструктур;

Карта современного использования территории;

Карта использования территории с отображением зон с особыми условиями использования территорий.

**Том 3 «Перечень и характеристика основных факторов риска возникновения чрезвычайных ситуаций природного и техногенного характера»:**

Перечень основных факторов риска возникновения чрезвычайных ситуаций природного и техногенного характера;

Карта территорий, подверженных риску возникновения чрезвычайных ситуаций природного и техногенного характера.

## **1. ПЕРЕЧЕНЬ МЕРОПРИЯТИЙ ПО ТЕРРИТОРИАЛЬНОМУ ПЛАНИРОВАНИЮ В ЦЕЛЯХ РАЗМЕЩЕНИЯ ОБЪЕКТОВ МЕСТНОГО ЗНАЧЕНИЯ**

### **1.1. Мероприятия пространственного развития в области культурно-бытового и социального обслуживания**

Перечень планируемых объектов системы культурно-бытового и социального обслуживания представлен в таблице 1.1.1.

**Таблица 1.1.1. Перечень планируемых объектов системы культурно-бытового и социального обслуживания**

№ п/п	Наименование объекта	Местонахождение объекта	Характеристика объекта	Срок реализации	Наименование функциональной зоны	Характеристика зон с особыми условиями использования территорий
1.	Общеобразовательная организация (строительство)	Курская область, Курский район, муниципальное образование «Ворошневецкий сельсовет», д. Ворошнево	500 мест	Расчетный срок	Многофункциональная общественно-деловая зона	Не устанавливается

## **1.2. Мероприятия пространственного развития в области инженерного обеспечения**

Перечень планируемых объектов в области газоснабжения представлен в таблице 1.2.1.

**Таблица 1.2.1. Перечень планируемых объектов в области газоснабжения**

№ п/п	Наименование объекта	Местонахождение объекта	Характеристика объекта	Срок реализации	Наименование функциональной зоны	Характеристика зон с особыми условиями использования территорий
1.	Газопровод-отвод высокого давления (строительство)	Курская область, Курский район, муниципальное образование «Ворошневецкий сельсовет»	протяженность 25 км с давлением 75 Атм, подключение к магистральному газопроводу «Уренгой – Помары – Ужгород»	Расчетный срок	Линейный объект	Размер охранной зоны устанавливается в соответствии с постановлением Правительства Российской Федерации от 20 ноября 2000 г. № 878 «Об утверждении Правил охраны газораспределительных сетей»

### 1.3. Мероприятия пространственного развития в области предупреждения возникновения чрезвычайных ситуаций природного и техногенного характера

Перечень планируемых объектов местного значения в области предупреждения возникновения чрезвычайных ситуаций природного и техногенного характера представлен в таблице 1.3.1.

**Таблица 1.3.1. Перечень планируемых объектов местного значения в области предупреждения возникновения чрезвычайных ситуаций природного и техногенного характера**

№ п/п	Наименование объекта	Местонахождение объекта	Характеристика объекта	Срок реализации	Наименование функциональной зоны	Характеристика зон с особыми условиями использования территорий
1	2	3	4	5	6	7
1.	Устройство оповещения (строительство)	Курская область, Курский район, муниципальное образование «Ворошневецкий сельсовет», д. Ворошнево	Радиус действия 700 м	Расчетный срок	Зона застройки малоэтажными жилыми домами (до 4 этажей, включая мансардный)	Не устанавливается
2.	Устройство оповещения (строительство)	Курская область, Курский район, муниципальное образование «Ворошневецкий сельсовет», д. Ворошнево	Радиус действия 700 м	Расчетный срок	Зона застройки малоэтажными жилыми домами (до 4 этажей, включая мансардный)	Не устанавливается
3.	Устройство оповещения (строительство)	Курская область, Курский район, муниципальное образование «Ворошневецкий сельсовет», д. Рассыльная	Радиус действия 700 м	Расчетный срок	Зона застройки малоэтажными жилыми домами (до 4 этажей, включая мансардный)	Не устанавливается
4.	Устройство оповещения (строительство)	Курская область, Курский район, муниципальное образование «Ворошневецкий сельсовет», х. Духовец	Радиус действия 700 м	Расчетный срок	Зона застройки малоэтажными жилыми домами (до 4 этажей, включая мансардный)	Не устанавливается

## 2. ПАРАМЕТРЫ ФУНКЦИОНАЛЬНЫХ ЗОН, А ТАКЖЕ СВЕДЕНИЯ О ПЛАНИРУЕМЫХ ДЛЯ РАЗМЕЩЕНИЯ В НИХ ОБЪЕКТАХ ФЕДЕРАЛЬНОГО ЗНАЧЕНИЯ, ОБЪЕКТАХ РЕГИОНАЛЬНОГО ЗНАЧЕНИЯ И ОБЪЕКТАХ МЕСТНОГО ЗНАЧЕНИЯ

Границы функциональных зон определены с учетом границы муниципального образования «Ворошневский сельсовет» Курского района Курской области, границ населенных пунктов в его составе, естественных границ природных объектов, границ земельных участков и иных обоснованных границ с учетом градостроительных ограничений.

Параметры функциональных зон различного назначения и сведения о планируемых для размещения в них объектах федерального значения, объектах регионального значения, объектах местного значения за исключением линейных объектов, приведены в таблице 2.1.

**Таблица 2.1. Параметры функциональных зон, а также сведения о планируемых для размещения в них объектах федерального значения, объектах регионального значения и объектах местного значения**

№ п/п	Наименование функциональной зоны	Параметры функциональной зоны	Сведения о планируемых для размещения в них объектах федерального значения, объектах регионального значения и объектах местного значения, за исключением линейных объектов
1	2	3	4
1.	Зона застройки малоэтажными жилыми домами (до 4 этажей, включая мансардный)	<p>Планировочная структура жилых зон муниципального образования «Ворошневский сельсовет» Курского района Курской области сформирована в увязке с планировочной структурой населенных пунктов в целом с учетом градостроительных и природных особенностей территории и представлена исключительно функциональной зоной индивидуальной жилой застройки (ИЖС).</p> <p>Границы функциональной зоны установлены в населенных пунктах по границам элементов планировочной структуры, представленных в виде ленточной застройки индивидуальными жилыми домами.</p> <p>В зоне застройки малоэтажными жилыми домами размещаются жилые дома разных типов малой этажности (блокированные, отдельно стоящие, с индивидуальными и блокированными жилыми домами с приусадебными земельными участками), а также отдельно стоящие и встроенно-пристроенные объекты социального, коммунального и культурно-бытового обслуживания повседневного и периодического спроса,</p>	Строительство устройств оповещения 4 объекта)

1	2	3	4
		<p>культовых зданий, стоянок автомобильного транспорта и объектов, связанных с проживанием граждан. В зону включена улично-дорожная сеть.</p> <p>Площадь функциональной зоны составляет 209,1 га.</p>	
2.	<p>Зона застройки среднеэтажными жилыми домами (от 5 до 8 этажей, включая мансардный)</p>	<p>Планировочная структура жилых зон муниципального образования «Ворошневецкий сельсовет» Курского района Курской области сформирована в увязке с планировочной структурой населенных пунктов в целом с учетом градостроительных и природных особенностей территории и представлена исключительно функциональной зоной среднеэтажной жилой застройки.</p> <p>Границы функциональной зоны установлены в населенных пунктах по границам элементов планировочной структуры, представленных в виде застройки среднеэтажными жилыми домами.</p> <p>В зоне застройки среднеэтажными жилыми домами размещаются многоквартирные дома этажностью от 5 до 8 этажей, а также отдельно стоящие и встроенно-пристроенные объекты социального, коммунального и культурно-бытового обслуживания повседневного и периодического спроса, культовых зданий, стоянок автомобильного транспорта и объектов, связанных с проживанием граждан. В зону включена улично-дорожная сеть.</p> <p>Площадь функциональной зоны составляет 8,4 га.</p>	<p>Размещение объектов не планируется</p>
3.	<p>Многофункциональная общественно-деловая зона</p>	<p>Общественно-деловые зоны предназначены для размещения объектов капитального строительства в целях обеспечения удовлетворения бытовых, социальных и духовных потребностей человека, а также с целью извлечения прибыли на основании торговой, банковской и иной предпринимательской деятельности.</p> <p>Границы общественно деловых зон муниципального образования установлены по границам земельных участков, предназначенных для размещения объектов капитального строительства общественно-делового назначения.</p> <p>Площадь многофункциональной общественно-деловой зоны составляет 6 га.</p>	<p>Строительство физкультурно-оздоровительного комплекса; строительство общеобразовательной организации</p>
4.	<p>Производственная зона IV - V класса опасности объекта</p>	<p>Земельные участки в составе производственных зон предназначены для застройки производственными объектами IV - V класса санитарной опасности.</p> <p>В составе производственных зон могут формироваться промышленные кластеры,</p>	<p>Размещение объектов не планируется</p>

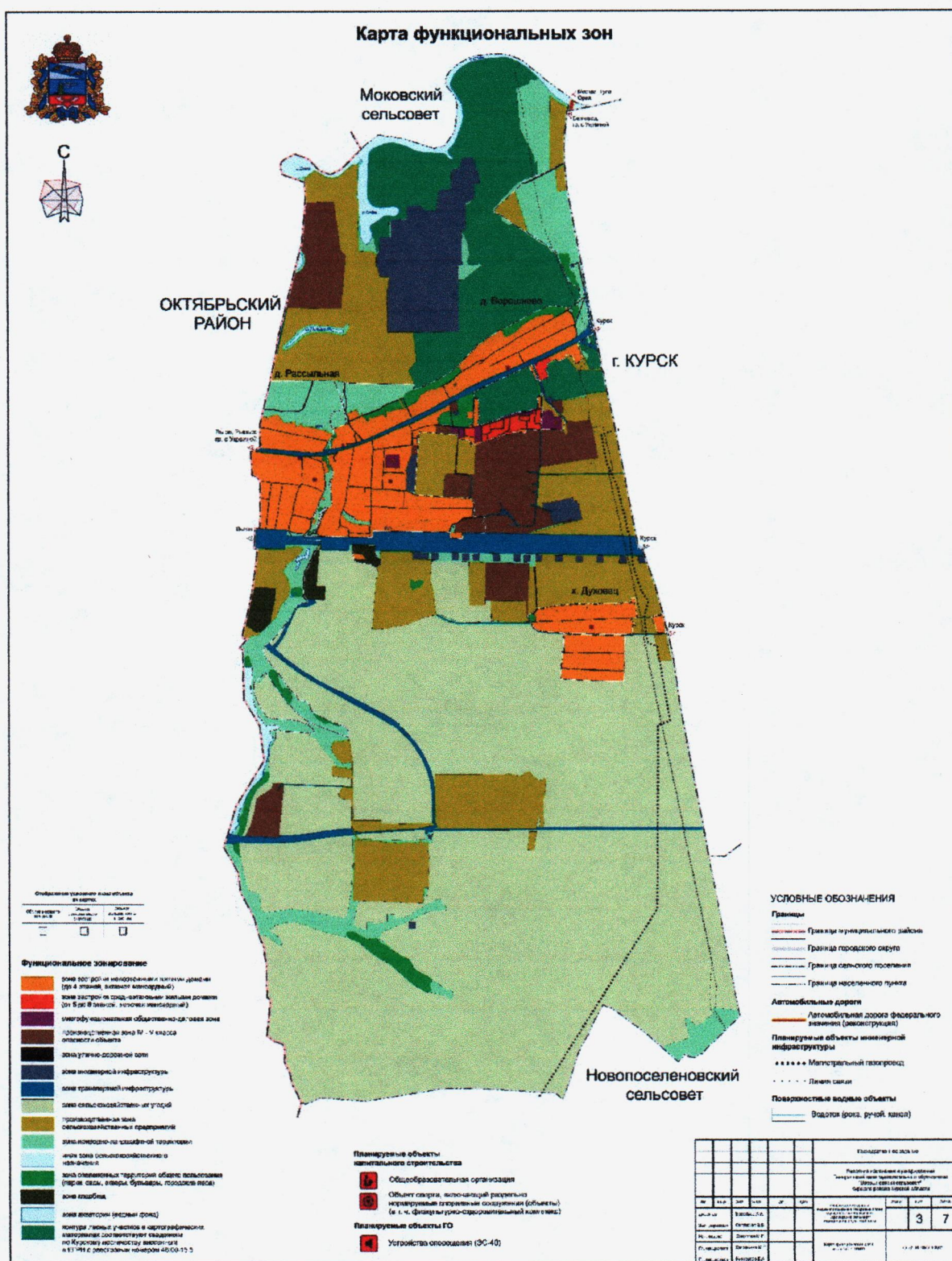
1	2	3	4
		<p>индустриальные парки и другие производственные образования, в которых размещаются производственные, научно-производственные, коммунальные объекты и объекты другого функционального назначения.</p> <p>Границы производственной зоны установлены по границам земельных участков, где располагаются существующие производственные объекты IV - V класса санитарной опасности, а также по границам улиц и иных естественных природных объектов.</p> <p>Площадь производственной зоны IV - V класса опасности объекта составляет 122,5 га.</p>	
5.	Зона сельскохозяйственных угодий	<p>Земли сельскохозяйственных угодий: пашни, сенокосы, пастбища, залежи и участки, занятые многолетними насаждениями.</p> <p>Территория в границах данной зоны не предназначена для ведения строительства.</p> <p>Развитие данных зон планируется в целях сохранения и поддержания соответствующего уровня ценных сельскохозяйственных участков.</p> <p>Границы функциональной зоны установлены по границам земельных участков и по границам естественных природных объектов.</p> <p>Площадь зоны сельскохозяйственных угодий составляет 1279,4 га.</p>	Не предназначена для размещения объектов капитального строительства
6.	Производственная зона сельскохозяйственных предприятий	<p>В производственных зонах сельскохозяйственных предприятий муниципального образования следует размещать животноводческие, птицеводческие и звероводческие предприятия, предприятия по хранению и переработке сельскохозяйственной продукции, теплицы и парники, промысловые цеха, материальные склады, транспортные, энергетические и другие объекты, связанные с проектируемыми предприятиями, а также коммуникации, обеспечивающие внутренние и внешние связи объектов производственной зоны.</p> <p>Границы функциональной зоны установлены по границам земельных участков и по границам естественных природных объектов.</p> <p>Площадь производственной зоны сельскохозяйственных предприятий составляет 373,7 га.</p>	Размещение объектов не планируется
7.	Зона природно-ландшафтной территории	<p>Зоны природного ландшафта в основном расположены дисперсно в разных частях сельского поселения, представляют собой луговые, овражистые и заболоченные территории или неиспользуемые заросшие сельскохозяйственные территории.</p> <p>Градостроительное освоение зоны природного ландшафта не предусмотрено,</p>	

1	2	3	4
		<p>так как правило, это неудобия. Основными функциями этой зоны являются природоохранная, средообразующая, санитарно-гигиеническая, эстетическая функция.</p> <p>Границы функциональной зоны установлены по границам естественных природных объектов.</p> <p>Площадь зоны природно-ландшафтной территории 178,4 га.</p>	Размещение объектов не планируется
8.	Иная зона сельскохозяйственного назначения	<p>Иная зона сельскохозяйственного назначения используется для осуществления аквакультуры (рыбоводства).</p> <p>Цель рыбоводства использование земель сельскохозяйственного назначения, занятых водными объектами (обводненными карьерами и прудами, в том числе прудами, образованными водоподпорными сооружениями на водотоках и используемыми в целях осуществления прудовой аквакультуры), расположенными в границах земельного участка, в целях осуществления прудовой аквакультуры.</p> <p>Граница зоны устанавливается в результате естественных процессов руслоформирования, с учетом норм требований водного законодательства, предъявляемых к таким объектам, и составляет 9,3 га.</p>	Размещение объектов не предусмотрено
9.	Зона озелененных территорий общего пользования (парки, сады, скверы, бульвары, городские леса)	<p>Зона озелененных территорий общего пользования – озелененная территория в составе рекреационных зон, предназначенная для различных форм отдыха. К озелененной территории общего пользования относятся парки, сады, скверы, бульвары, городские леса, используются для отдыха граждан и туризма.</p> <p>Зона выделена для обеспечения правовых условий сохранения и использования существующего природного ландшафта и создания экологически чистой окружающей среды в интересах здоровья населения посредством устройства парков, скверов, бульваров, садов.</p> <p>Функциональная зона предусматривает систему озелененных территорий и других открытых пространств в увязке с природным каркасом.</p> <p>Назначение функциональной зоны - сохранение и улучшение сложившегося ландшафта.</p> <p>Границы функциональной зоны установлены по границам земельных участков и по границам естественных природных объектов.</p> <p>Площадь зоны озелененных территорий общего пользования составляет 34,2 га.</p>	Размещение объектов не предусмотрено

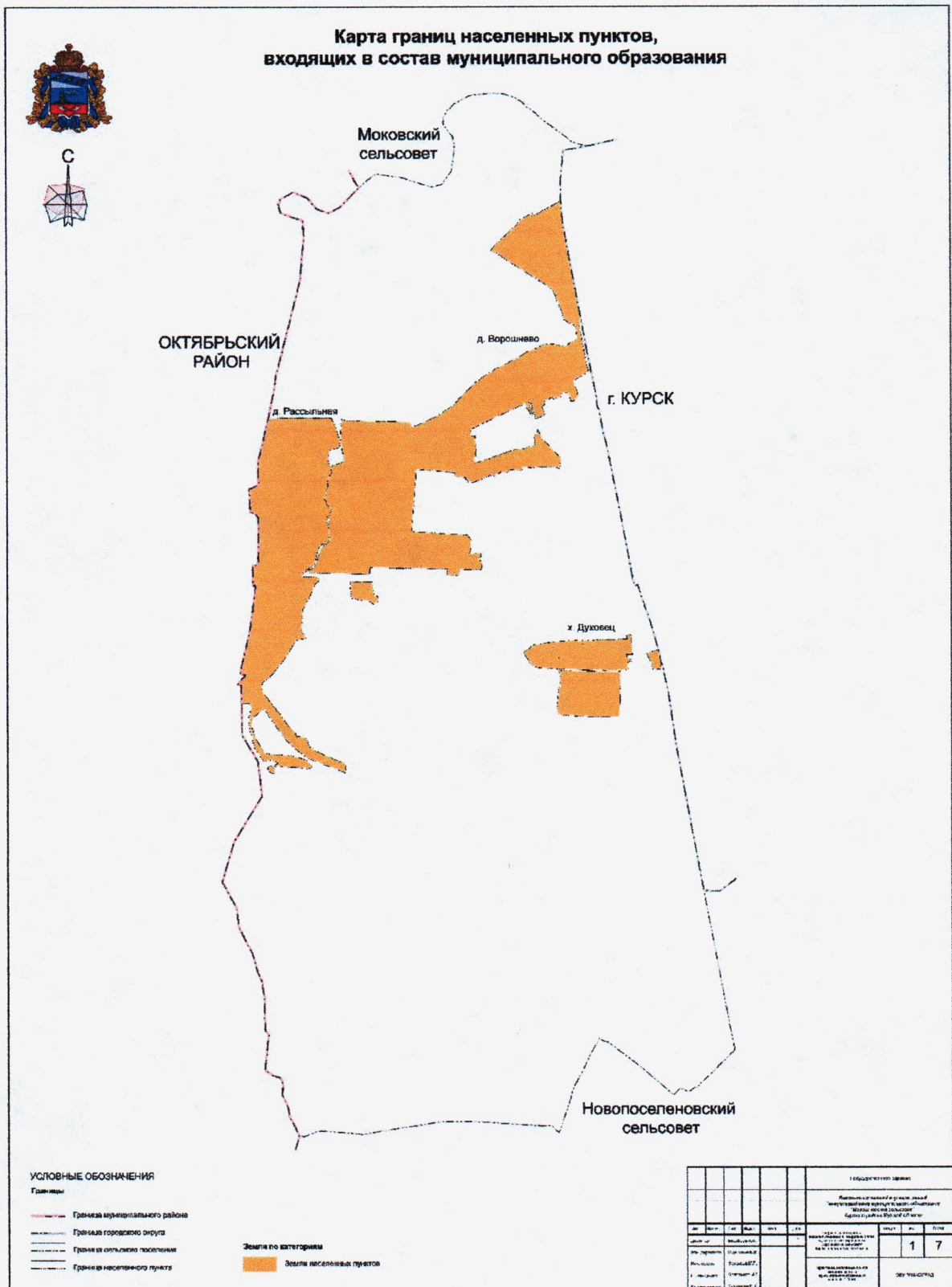
1	2	3	4
10.	Зона лесного фонда	<p>Зона, представлена землями лесного фонда, к которым относятся лесные земли и нелесные земли, состав которых, использование и охрана устанавливается лесным законодательством.</p> <p>Граница зоны устанавливается в соответствии с лесоустроительными документами и составляет 222,9 га.</p>	-
11.	Зона акваторий (водный фонд)	<p>Зона акваторий предназначена для размещения природных водоемов, водотоков либо иных объектов, постоянное или временное сосредоточение вод в которых имеет характерные формы и признаки водного режима. Земли водного фонда.</p> <p>Граница зоны устанавливается в результате естественных процессов руслоформирования, с учетом норм требований водного законодательства, предъявляемых к таким объектам, и составляет 30,2 га.</p>	-
12.	Зона улично-дорожной сети	<p>Улично-дорожная сеть – это часть инфраструктуры сельской местности. Она представляет собой совокупность многократно используемых и целенаправленно созданных при участии человека ограниченных по ширине линейных, плоскостных строений.</p> <p>При планировании развития населенного пункта следует обеспечивать сбалансированное развитие территории и транспортных сетей. Проектировать ее следует в виде единой системы в увязке с планировочной структурой населенного пункта и прилегающей к нему территории, обеспечивающей удобные, быстрые и безопасные транспортные связи со всеми функциональными зонами, с другими населенными пунктами, объектами внешнего транспорта и автомобильными дорогами общего пользования.</p> <p>Границы зоны улично-дорожной сети определены с учетом границ элементов планировочной инфраструктуры и требований технических регламентов по размещению линейных объектов.</p> <p>Площадь зоны улично-дорожной сети составляет 12,2 га.</p>	Размещение объектов не планируется
13.	Зона инженерной инфраструктуры	<p>Земельные участки в составе зон инженерной инфраструктуры предназначены для застройки объектами трубопроводного транспорта, связи, инженерной инфраструктуры, а также объектами иного назначения согласно градостроительным регламентам.</p> <p>Границы зоны инженерной инфраструктуры определены с учетом границ элементов планировочной инфраструктуры и требований технических регламентов по размещению линейных объектов.</p> <p>Площадь зоны инженерной инфраструктуры составляет 89,7 га.</p>	Размещение объектов не планируется

1	2	3	4
14.	Зона транспортной инфраструктуры	<p>Земельные участки в составе зон транспортной инфраструктуры предназначены для застройки объектами железнодорожного, автомобильного, речного, морского, воздушного транспорта.</p> <p>Зона транспортной инфраструктуры предусмотрена в виде единой системы в увязке с планировочной структурой муниципального образования, обеспечивающей удобные, быстрые и безопасные транспортные связи со всеми функциональными зонами, с населенными пунктами, объектами внешнего транспорта.</p> <p>Границы зоны транспортной инфраструктуры определены с учетом границ элементов планировочной инфраструктуры и требований технических регламентов пол размещению линейных объектов транспорта.</p> <p>Площадь зоны транспортной инфраструктуры 91,3 га.</p>	Размещение объектов не планируется
15.	Зона кладбищ	<p>Зона, отведенная в соответствии с этическими, санитарными и экологическими требованиями с сооружаемыми на них кладбищами для захоронения тел (останков), а также иными зданиями и сооружениями, предназначенными для осуществления погребения умерших.</p> <p>Границы зоны кладбищ установлены по границам существующих земельных участков с учетом санитарных норм требований, предъявляемых к таким объектам.</p> <p>Площадь зоны кладбищ составляет 14,1 га.</p>	Размещение объектов не планируется

### Карта функциональных зон



# Карта границ населенных пунктов, входящих в состав муниципального образования





2. В Томе 2 «Материалы по обоснованию Генерального плана»:

1) подраздел «Состав проектных материалов» раздела «Введение» изложить в следующей редакции:

**«Состав проектных материалов**

В соответствии с Градостроительным кодексом Российской Федерации Генеральный план включает в себя следующие материалы:

**Том 1 «Положение о территориальном планировании»:**

1. Перечень мероприятий по территориальному планированию в целях размещения объектов местного значения.

2. Параметры функциональных зон, а также сведения о планируемых для размещения в них объектах федерального значения, регионального значения и местного значения.

**Материалы положения о территориальном планировании в виде карт:**

Карта функциональных зон;

Карта границ населенных пунктов, входящих в состав муниципального образования;

Карта планируемого размещения объектов местного значения.

**Том 2 «Материалы по обоснованию Генерального плана»:**

1. Общие сведения о муниципальном образовании «Ворошневский сельсовет» Курского района Курской области.

2. Обоснование выбранного варианта размещения объектов местного значения на основе анализа использования территорий муниципального образования «Ворошневский сельсовет» Курского района Курской области.

3. Мероприятия, утвержденные Схемой территориального планирования Российской Федерации, Схемой территориального планирования Курской области.

4. Предложения по изменению границ муниципального образования и баланса земель в пределах перспективной границы муниципального образования.

**Материалы по обоснованию Генерального плана в виде карт:**

Карта объектов транспортной и инженерной инфраструктур;

Карта современного использования территории;

Карта использования территории с отображением зон с особыми условиями использования территорий.

**Том 3 «Перечень и характеристика основных факторов риска возникновения чрезвычайных ситуаций природного и техногенного характера»:**

Перечень основных факторов риска возникновения чрезвычайных ситуаций природного и техногенного характера;

Карта территорий, подверженных риску возникновения чрезвычайных ситуаций природного и техногенного характера.»;

2) в разделе 1 «Общие сведения о муниципальном образовании»:

а) наименование дополнить словами «Ворошневский сельсовет» Курского района Курской области»;

а) наименование дополнить словами «Ворошне́вский сельсовет» Курского района Курской области»;

б) в абзаце первом подраздела 1.1 «Общие сведения о муниципальном образовании» слова «Законом Курской области от 14.10.2004 № 48-ЗКО «О муниципальных образованиях Курской области» заменить словами «Законом Курской области от 21 октября 2004 года № 48-ЗКО «О муниципальных образованиях Курской области», слова «26,8 км<sup>2</sup>» заменить словами «2681,4 га»;

б) в подразделе 1.2 «Административное устройство муниципального образования. Границы муниципального образования»:

в абзаце первом слова «2690 га (10 % территории Курского района)» заменить словами «2681,4 га»;

в) в подразделе 1.3 «Природные условия и ресурсы»:

в абзаце четвертом подраздела «Лесные ресурсы» слова «223,8 га (8,3 % – всей территории сельсовета) территории муниципального образования» заменить словами «222,9 га»;

в подразделе «Рельеф»:

в абзаце первом слова «Курский район расположен» заменить словами «Муниципальное образование «Ворошне́вский сельсовет» Курского района Курской области» расположено;

в абзаце втором слова «Курский район» заменить словами «Муниципальное образование «Ворошне́вский сельсовет» Курского района Курской области»;

подраздел «Минерально-сырьевые ресурсы» изложить в следующей редакции:

### **«Минерально-сырьевые ресурсы**

Согласно Государственному реестру участков недр, предоставленных в пользование, и лицензий на пользование недрами, предусмотренному статьей 28 Закона Российской Федерации от 21 февраля 1992 г. № 2395-1 «О недрах», в границах муниципального образования «Ворошне́вский сельсовет» Курского района Курской области зарегистрированы следующие лицензии на пользование недрами (подземные воды с водоотбором не более 500 кубических метров в сутки):

КРС 90405 ВЭ, выданная АО «Главтехконструкция» и зарегистрированная 10.02.2021, с целевым назначением – разведка и добыча подземных вод для технического водоснабжения предприятия. Участок недр местного значения расположен в 2 км на юго-запад от западной окраины г. Курска в районе д. Ворошнево.

Географические координаты водозаборной скважины № б/н: С.Ш. 51°39'00,64" В.Д. 36°02'49,15";

КРС 024919 ВР, выданная МУП ЖКХ «Родник» и зарегистрированная 14.06.2024, с целевым назначением для геологического изучения участка недр в целях поисков и оценки подземных вод, используемых для целей

питьевого и хозяйственно-бытового водоснабжения или технического водоснабжения, их разведки и добычи. Участок недр местного значения расположен в д. Ворошнево.

Географические координаты водозаборных скважин:

скв. № 1 (6809): С.Ш. 51°39'03,778" В.Д. 36°02'25,507";

скв. № 2 (62786): С.Ш. 51°39'10,737" В.Д. 36°02'26,465";

скв. № 3 (9599): С.Ш. 51°39'09,412" В.Д. 36°02'28,567";

скв. № 4 (9600): С.Ш. 51°39'02,226" В.Д. 36°02'26,562";

КРС 53599 ВЭ, выданная АО «Курскоблснаб» и зарегистрированная 02.08.2002, с целевым назначением – добыча подземных вод одиночным водозабором для питьевого и хозяйственно-бытового водоснабжения своего филиала – предприятия по поставкам материалов и оборудования. Участок недр местного значения расположен в д. Ворошнево.

Географические координаты точки центра горного отвода С.Ш. 51°39'20" В.Д. 36°03'20";

КРС 90038 ВЭ, выданная АО «Корпорация «Гринн» и зарегистрированная 03.11.2015, с целевым назначением – добыча подземных вод в целях питьевого и технологического обеспечения водой филиалов АО «Корпорация «Гринн» – ЛПЩ «Гринн» и АТП «Гринн». Участок недр местного значения расположен на юго-восточной окраине д. Ворошнево.

Географические координаты водозаборной скважины скв. № 3: С.Ш. 51°39'00" В.Д. 36°03'00";

КРС 53640 ВЭ, выданная ОАО «Плодоовощ» и зарегистрированная 10.02.2003, с целевым назначением – добыча подземных вод для питьевого, хозяйственно-бытового водоснабжения предприятия и передачи сторонним организациям. Участок недр местного значения расположен в д. Ворошнево.

Географические координаты точки центра горного отвода: С.Ш. 51°39'06" В.Д. 36°02'00";

КРС 90217 ВЭ, выданная ООО «Газэнергосеть Белгород» и зарегистрированная 02.03.2018, с целевым назначением – добыча подземных вод для питьевого, хозяйственно-бытового и технологического обеспечения водой предприятия. Участок недр местного значения расположен в д. Ворошнево, ул. Газопроводская, д. 33.

Географические координаты водозаборной скважины скв. № 1139: С.Ш. 51°38'54,7" В.Д. 36°03'35,7";

КРС 90436 ВЭ, выданная ООО «ЭПДМ-ПРО» и зарегистрированная 15.10.2021, с целевым назначением – разведка и добыча подземных вод для технического водоснабжения предприятия. Участок недр местного значения расположен в д. Ворошнево, ул. Тепличная, владение 91 А.

Географические координаты водозаборной скважины № 1 С.Ш. 51°38'53,97" В.Д. 36°03'16,82";

КРС 90427 ВР, выданная ООО «Мираторг-Курск» и зарегистрированная 20.07.2021, с целевым назначением: геологическое

изучение в целях поисков и оценки подземных вод, их разведки и добычи для питьевого, хозяйственно-бытового и технического водоснабжения обособленного подразделения ООО «Мираторг-Курск» – Сельскохозяйственный комплекс для подработки, хранения и перевалки зерновых культур (в том числе продуктов их переработки).

Географические координаты угловых точек горного отвода:

С.Ш. 51°37'41" В.Д. 36°03'01";

С.Ш. 51°37'41" В.Д. 36°03'09";

С.Ш. 51°37'39" В.Д. 36°03'09";

С.Ш. 51°37'40" В.Д. 36°03'01";

КРС 027748 ВР, выданная ООО «Курский битумный терминал» и зарегистрированная 27.09.2024, с целевым назначением – геологическое изучение недр в целях поисков и оценки подземных вод, их разведка и добыча для технического водоснабжения предприятия. Участок недр местного значения расположен по адресу: Курская область, Курский район, д. Ворошнево, ул. Тепличная, д. 91.

Географические координаты водозаборной скважины № б/н: С.Ш. 51°39'02,380" В.Д. 36°03'01,970";

КРС 80125 ТР, выданная ООО «Энерготеплострой» и зарегистрированная 28.01.2016, с целевым назначением – геологическое изучение, разведка и добыча общераспространенного полезного ископаемого – песка на участке недр местного значения «Участок № 3 восточного фланга месторождения «Пойма». Участок недр расположен в 1 км к северу от д. Ворошнево. Площадь участка недр составляет 53,68 га.

Географические координаты участка недр:

С.Ш. 51°40'21,31" В.Д. 36°01'47,44";

С.Ш. 51°40'21,38" В.Д. 36°01'53,09";

С.Ш. 51°40'07,88" В.Д. 36°01'55,93";

С.Ш. 51°40'05,12" В.Д. 36°02'01,44";

С.Ш. 51°40'03,89" В.Д. 36°02'12,23";

С.Ш. 51°40'00,81" В.Д. 36°02'13,71";

С.Ш. 51°39'57,83" В.Д. 36°02'11,66";

С.Ш. 51°39'52,27" В.Д. 36°02'11,62";

С.Ш. 51°39'47,42" В.Д. 36°02'08,95";

С.Ш. 51°39'42,53" В.Д. 36°02'10,98";

С.Ш. 51°39'42,66" В.Д. 36°02'28,58";

С.Ш. 51°39'37,82" В.Д. 36°02'29,30";

С.Ш. 51°39'35,05" В.Д. 36°02'25,57";

С.Ш. 51°39'31,32" В.Д. 36°02'28,11";

С.Ш. 51°39'31,77" В.Д. 36°01'59,83";

С.Ш. 51°39'52,30" В.Д. 36°02'01,51";

С.Ш. 51°39'52,64" В.Д. 36°01'32,72";

С.Ш. 51°39'56,57" В.Д. 36°01'34,29";

С.Ш. 51°39'58,69" В.Д. 36°01'43,44";

С.Ш. 51°40'02,92" В.Д. 36°01'48,43";

С.Ш. 51°40'06,57" В.Д. 36°01'49,62";

С.Ш. 51°40'15,53" В.Д. 36°01'45,89";

С.Ш. 51°40'18,14" В.Д. 36°01'47,26".

По состоянию на 19.07.2024 в Перечень участков недр местного значения на территории Курской области, содержащих общераспространенные полезные ископаемые, утвержденный приказом комитета природных ресурсов Курской области от 26.04.2021 № 01-08/2884, в границах муниципального образования «Ворошневский сельсовет» Курского района Курской области включены следующие участки недр:

участок недр «Плотов Лог» (общераспространенное полезное ископаемое – суглинки). Площадь участка недр – 10 га.

Географические координаты угловых точек границ участка недр:

С.Ш. 51°37'42,40" В.Д. 36°01'21,81";

С.Ш. 51°37'42,12" В.Д. 36°01'28,63";

С.Ш. 51°37'27,34" В.Д. 36°01'26,16";

С.Ш. 51°37'27,81" В.Д. 36°01'11,55";

С.Ш. 51°37'31,43" В.Д. 36°01'14,21";

С.Ш. 51°37'34,87" В.Д. 36°01'15,74";

С.Ш. 51°37'38,84" В.Д. 36°01'16,82";

С.Ш. 51°37'40,78" В.Д. 36°01'21,43";

часть участка недр «Участок № 4 Восточного фланга месторождения «Пойма» (общераспространенные полезные ископаемые – песок). Площадь участка недр – 35,43 га.

Географические координаты угловых точек границ участка недр:

С.Ш. 51°39'59,78" В.Д. 36°01'08,21";

С.Ш. 51°39'59,53" В.Д. 36°01'11,66";

С.Ш. 51°39'44,88" В.Д. 36°01'03,17";

С.Ш. 51°39'44,34" В.Д. 36°01'28,17";

С.Ш. 51°39'52,48" В.Д. 36°01'31,17";

С.Ш. 51°39'52,09" В.Д. 36°01'56,01";

С.Ш. 51°39'47,25" В.Д. 36°01'55,23";

С.Ш. 51°39'47,45" В.Д. 36°01'36,69";

С.Ш. 51°39'45,47" В.Д. 36°01'36,25";

С.Ш. 51°39'45,27" В.Д. 36°01'54,92";

С.Ш. 51°39'37,68" В.Д. 36°01'53,70";

С.Ш. 51°39'38,61" В.Д. 36°01'54,43".

В нераспределенном фонде недр на территории муниципального образования «Ворошневский сельсовет» Курского района Курской области находятся:

Рышковско-Мармыжское месторождение суглинков, расположенное на границе с Октябрьским районом, в 4 км на юго-запад от юго-западной окраины г. Курска, на левом склоне лога Мармыжи (балка Рассыльная), на II надпойменной террасе левобережья р. Сейм, южнее 200 м от д. Ворошнево и д. Анахина Октябрьского района, примыкает с юга к

железной дороге Курск-Льгов (452-453 км столб). Площадь месторождения – 46,6 га.

Географические координаты центра месторождения (система координат: ГСК2011) С.Ш. 52°38'32,8" В.Д. 36°01'14,9";

Дубки залежь суглинков, расположенная в 5 км на юго-запад от окраины г. Курска, южнее 3,5 км от железной дороги Курск-Льгов, в правом борту балки Рассыльная, в 300 м южнее промплощадки АО «Курская Птицефабрика», в верховьях урочища Дубки между двух отрогов балки. Площадь залежи – 13,3 га.

Географические координаты центра залежи (система координат: ГСК2011) С.Ш. 51°36'57,6" В.Д. 36°02'22,8".»;

3) в разделе 2 «Обоснование выбранного варианта размещения объектов местного значения на основе анализа использования территорий муниципального образования «Ворошневынский сельсовет» Курского района Курской области»:

а) в абзаце пятом слова «(в первую очередь, в Курск и Москву)» исключить;

б) в абзаце шестнадцатом слова «Программу экономического и социального развития Курской области» заменить словами «Стратегию социально-экономического развития Курской области на период до 2030 года»;

в) в абзаце втором подраздела 2.1 «Перечень нормативных правовых актов Курской области, для реализации которых осуществляется создание объектов местного значения» цифры «2024» заменить цифрами «2030»;

г) в подразделе 2.2 «Территориально-планировочная организация муниципального образования. Баланс земель территории муниципального образования»:

в абзаце третьем слова «Курского сельсовета» заменить словами «муниципального образования «Ворошневынский сельсовет» Курского района Курской области»;

в подразделе «Баланс земель»:

таблицу «Баланс земель по состоянию на 1 декабря 2022 года» изложить в следующей редакции:

**«Таблица. Баланс земель по состоянию на 1 августа 2024 года**

Функциональные зоны	Площадь, га
<b>Зоны жилого назначения</b>	<b>217,5</b>
Зона застройки малоэтажными жилыми домами (до 4 этажей, включая мансардный)	209,1
Зона застройки среднеэтажными жилыми домами (от 5 до 8 этажей, включая мансардный)	8,4
<b>Многофункциональная общественно-деловая зона</b>	<b>6</b>
<b>Производственная зона IV - V класса опасности объекта</b>	<b>122,5</b>
<b>Зоны сельскохозяйственного назначения</b>	<b>1840,8</b>
Зона сельскохозяйственных угодий	1279,4
Производственная зона сельскохозяйственных предприятий	373,7
Зона природно-ландшафтной территории	178,4
Иная зона сельскохозяйственного назначения	9,3

1	2
<b>Зоны рекреационного назначения</b>	<b>287,3</b>
Зона озелененных территорий общего пользования (парки, сады, скверы, бульвары, городские леса)	34,2
Контур лесных участков в картографических материалах соответствуют сведениям по Курскому лесничеству внесенным в ЕГРН с реестровым номером 46:00-15.5	222,9
Зона акватории (водный фонд)	30,2
<b>Зоны инженерной и транспортной инфраструктуры</b>	<b>193,2</b>
Зона улично-дорожной сети	12,2
Зона инженерной инфраструктуры	89,7
Зона транспортной инфраструктуры	91,3
Зона кладбищ	14,1
<b>ВСЕГО</b>	<b>2681,4</b>

»;

в абзаце после таблицы «Баланс земель по состоянию на 1 декабря 2022 года» цифры «2690,0», «1839,2», «68,3», «298,6», «11,1» заменить соответственно цифрами «2681,4», «1840,8», «68,6», «287,3», «10,7»;

д) в подразделе 2.3 «Экономическая база муниципального образования»:

в абзаце первом подраздела «Промышленный и агропромышленный комплекс» слова «ОАО «Курская Птицефабрика, Торговый дом «Курская птицефабрика», Завод по изготовлению металлоконструкций, завод «Гидропром» заменить словами «АО «Курская Птицефабрика», ООО «Завод Гидропром»;

в подразделе «Перспективы развития животноводства»:

в абзаце первом последнее предложение исключить;

в абзаце втором слова «в Курске, Обояне и Пристени» заменить словами «в г. Курске, г. Обояни и п. Пристени», последнее предложение исключить;

в подразделе «Развитие промышленности»:

в абзаце первом первое предложение исключить;

в абзаце втором слова «Курского района, как и в Ворошневском сельсовете» заменить словами «муниципального образования «Ворошневский сельсовет» Курского района Курской области»;

в подразделе «Развитие малого и среднего предпринимательства»:

в абзаце первом слова «Курском районе» заменить словами «муниципальном образовании «Ворошневский сельсовет» Курского района Курской области»;

в абзаце втором после таблицы «Задачи и мероприятия по развитию и поддержки малого предпринимательства» слова «и областной целевой программой «Развитие малого и среднего предпринимательства в Курской области» исключить;

е) в подразделе 2.4 «Население»:

абзацы первый – второй исключить;

рисунок «Динамика численности населения Курского района и Курской области» исключить;

в наименовании рисунка «Динамика важнейших демографических

показателей РФ в динамике до 2018 года (по оценке ЦМАКП<sup>2</sup>)» аббревиатуру «РФ» заменить словами «Российской Федерации»;

после рисунка «Динамика важнейших демографических показателей РФ в динамике до 2018 года (по оценке ЦМАКП<sup>2</sup>)»:

абзацы второй – восьмой исключить;

в абзаце десятом слова «на сегодняшний день» заменить словами «по состоянию на 01.01.2023»;

в абзаце одиннадцатом слова «,как и в Курском районе в целом,» исключить;

в абзаце девятнадцатом слово «проекта» заменить словами «Генерального плана»;

в абзаце двадцать пятом слово «Москву» заменить словами «г. Москву»;

в подразделе «Проектные предложения (Прогноз численности населения)»:

в пункте 5 графы «Значение» таблицы «Данные для расчета ожидаемой численности населения и результаты этого расчета (инерционный сценарий развития)» цифры «20» заменить цифрами «25»;

в абзаце первом после таблицы «Данные для расчета ожидаемой численности населения и результаты этого расчета (инерционный сценарий развития)» цифры «2018» заменить цифрами «2038»;

в пункте 5 графы «Значение» таблицы «Данные для расчета ожидаемой численности населения и результаты этого расчета (стабилизационный сценарий развития)» цифры «20» заменить цифрами «25»;

ж) в подразделе 2.6 «Система культурно-бытового обслуживания»:

абзацы первый – двадцатый исключить;

подраздел «Физкультурно-спортивные сооружения» исключить;

подраздел «Учреждения культуры» исключить;

в пункте 1 графы «Наименование» таблицы 2 «Перечень учреждений культуры Ворошневого сельсовета» подраздела «Учреждения культуры» слова «МБУК «Бесединская центральная районная библиотека» заменить словами «МБУК «Центральная библиотека Курского района»;

в подразделе «Торговля, бытовое обслуживание, общественное питание (потребительский рынок)»:

в абзаце первом цифру «8» заменить цифрой «7»;

позицию 6 таблицы «Перечень магазинов муниципального образования «Ворошнево сельсовет» Курского района Курской области» исключить;

в абзаце первом после таблицы «Перечень магазинов муниципального образования «Ворошнево сельсовет» Курского района Курской области» цифры «651,2» заменить цифрами «629,2»;

таблицу «Обеспеченность населения основными учреждениями социального и культурно-бытового обслуживания по состоянию на 01.01.2020 г.» исключить;

подраздел «Проектные предложения» исключить;

подраздел «Дошкольное образование» изложить в следующей редакции:

#### **«Дошкольные образовательные организации»**

На территории муниципального образования «Ворошневецкий сельсовет» Курского района Курской области находятся 1 дошкольная образовательная организация проектной мощностью 160 мест.

В соответствии с региональными нормативами градостроительного проектирования Курской области, утвержденными постановлением Администрации Курской области от 28.04.2021 № 442-па, муниципальное образование «Ворошневецкий сельсовет» Курского района Курской области должно быть обеспечено дошкольными образовательными организациями на 148 мест.

Таким образом, муниципальное образование «Ворошневецкий сельсовет» Курского района Курской области обеспечено общеобразовательными организациями в полном объеме.»;

подраздел «Общее среднее образование» изложить в следующей редакции:

#### **«Общеобразовательные организации»**

На территории муниципального образования «Ворошневецкий сельсовет» Курского района Курской области нет общеобразовательных организаций.

В соответствии с региональными нормативами градостроительного проектирования Курской области, утвержденными постановлением Администрации Курской области от 28.04.2021 № 442-па, муниципальное образование «Ворошневецкий сельсовет» Курского района Курской области должно быть обеспечено общеобразовательными организациями на 254 места.

Предлагается к размещению 1 общеобразовательная организация на 500 мест.»;

подраздел «Дополнительное образование» исключить;

подраздел «Учреждения здравоохранения» исключить;

в абзаце третьем подраздела «Учреждения культуры» слова «библиотеки в д. Ворошнево» заменить словами «Ворошневецкой сельской библиотеки – филиала МБУК «Центральная библиотека Курского района»;

подраздел «Торговля, общественное питание, бытовое обслуживание» исключить;

подраздел «Административно-деловые учреждения» исключить;

з) в подразделе 2.8 «Инженерное оборудование территории»:

подраздел «Нормы водопотребления и расчетные расходы воды питьевого качества» подраздела 2.8.1 «Водоснабжение» изложить в следующей редакции:

**«Нормы водопотребления и расчетные расходы воды питьевого качества**

Минимально допустимый объем водопотребления на одного жителя принят в соответствии с региональными нормативами градостроительного проектирования Курской области, утвержденными постановлением Администрации Курской области от 28.04.2021 № 442-па, и составляет 99 л/сутки.

Водопотребление включает расходы воды на хозяйственно-питьевые нужды в жилых и общественных зданиях.

Количество воды на нужды промышленности и неучтенные расходы определены в размере 10% суммарного расхода воды на хозяйственно-питьевые нужды.»;

в абзаце втором подраздела 2.8.3 «Теплоснабжение» слово «школ» заменить словами «общеобразовательных организаций»;

абзацы первый – третий подраздела 2.8.4 «Газоснабжение» заменить текстом следующего содержания:

«Газоснабжение муниципального образования «Ворошневецкий сельсовет» Курского района Курской области осуществляется от ГРС-1. По территории проложено 75,825 км распределительных газопроводов и 5,137 км газопроводов-вводов, из них газопроводов высокого давления – 3,142 км, газопроводов среднего давления – 10,566 км, газопроводов низкого давления – 67,254 км.

В муниципальном образовании «Ворошневецкий сельсовет» Курского района Курской области функционирует 3 стационарных и 37 шкафных газорегуляторных пунктов, характеристики которых представлены в таблице.

**Таблица. Характеристика ГРПШ муниципального образования «Ворошневецкий сельсовет» Курского района Курской области**

№ п/п	Наименование и местонахождение объекта	Дата ввода в эксплуатацию	Проектная мощность, м³/ч	Эксплуатационная мощность, м³/ч	Износ %
1	2	3	4	5	6
1	ГРП № 500, Курская область, Курский район, муниципальное образование «Ворошневецкий сельсовет», д. Ворошнево	26.11.2019	1816	1510	25

1	2	3	4	5	6
2	ГРПШ № 501, Курская область, Курский район, муниципальное образование «Ворошневыский сельсовет», х. Духовец	12.12.2023	6500	2000	5
3	ГРПШ № 523, Курская область, Курский район, муниципальное образование «Ворошневыский сельсовет», д. Ворошнево, ул. Газопроводская	27.01.2015	850	540	45
4	ГРПШ № 524, Курская область, Курский район, муниципальное образование «Ворошневыский сельсовет», д. Ворошнево	28.10.1994	170	130	95
5	ГРПШ № 525, Курская область, Курский район, муниципальное образование «Ворошневыский сельсовет», д. Ворошнево	18.12.1998	170	125	96
6	ГРПШ № 526, Курская область, Курский район, муниципальное образование «Ворошневыский сельсовет», д. Ворошнево	17.10.2003	170	115	95
7	ГРПШ № 527, Курская область, Курский район, муниципальное образование «Ворошневыский сельсовет», д. Ворошнево	01.12.1999	55	40	95
8	ГРПШ № 528, Курская область, Курский район, муниципальное образование «Ворошневыский сельсовет», д. Ворошнево, ул. Тепличная	15.12.2016	1816	1500	40
9	ГРПШ № 529, Курская область, Курский район, муниципальное образование «Ворошневыский сельсовет», д. Ворошнево, ул. 1-я Конопляная	15.03.1993	170	98	95
10	ГРПШ № 530, Курская область, Курский район, муниципальное образование «Ворошневыский сельсовет», д. Рассыльная, ул. Луговая	27.12.2017	1816	1540	35
11	ГРПШ № 550, Курская область, Курский район, муниципальное образование «Ворошневыский сельсовет», д. Ворошнево	26.11.1996	3178	2150	90

1	2	3	4	5	6
12	ГРПШ № 676, Курская область, Курский район, муниципальное образование «Ворошневыский сельсовет», д. Ворошнево ул. Сосновая, д. 16	11.12.2004	170	125	89
13	ГРПШ № 677, Курская область, Курский район, муниципальное образование «Ворошневыский сельсовет», д. Ворошнево	28.06.2004	55	42	89
14	ГРПШ № 678, Курская область, Курский район, муниципальное образование «Ворошневыский сельсовет», д. Ворошнево	25.10.2004	1816	1455	90
15	ГРПШ № 686, Курская область, Курский район, муниципальное образование «Ворошневыский сельсовет», д. Ворошнево, ул. Газопроводская, д. 31а	07.12.2001	55	39	94
16	ГРПШ № 687, Курская область, Курский район, муниципальное образование «Ворошневыский сельсовет», д. Ворошнево	06.12.2002	170	143	93
17	ГРПШ № 688, Курская область, Курский район, муниципальное образование «Ворошневыский сельсовет», д. Ворошнево, ул. Сосновая, д. 17а	11.12.2002	55	32	93
18	ГРПШ № 689, Курская область, Курский район, муниципальное образование «Ворошневыский сельсовет», д. Ворошнево	14.03.2002	170	125	91
19	ГРПШ № 736, Курская область, Курский район, муниципальное образование «Ворошневыский сельсовет», д. Ворошнево, ул. Сосновая, д. 1	27.12.2006	55	38	90
20	ГРПШ № 765, Курская область, Курский район, муниципальное образование «Ворошневыский сельсовет», д. Ворошнево	02.11.2007	55	41	89
21	ГРПШ № 795, Курская область, Курский район, муниципальное образование «Ворошневыский сельсовет», д. Ворошнево, ул. 2-я Тепличная	01.09.2008	170	138	89

1	2	3	4	5	6
22	ГРПШ № 827, Курская область, Курский район, муниципальное образование «Ворошневецкий сельсовет», д. Ворошнево, ул. Газопроводская	20.07.1998	170	128	92
23	ГРП № 868, Курская область, Курский район, муниципальное образование «Ворошневецкий сельсовет», д. Ворошнево	01.01.1971	6500	4800	96
24	ГРПШ № 869, Курская область, Курский район, муниципальное образование «Ворошневецкий сельсовет», д. Ворошнево	23.10.2006	546	356	90
25	ГРПШ № 870, Курская область, Курский район, муниципальное образование «Ворошневецкий сельсовет», д. Ворошнево	23.10.2006	17	12	90
26	ГРПШ № 871, Курская область, Курский район, муниципальное образование «Ворошневецкий сельсовет», д. Ворошнево	25.09.2006	170	148	90
27	ГРПШ № 897, Курская область, Курский район, муниципальное образование «Ворошневецкий сельсовет», х. Духовец, ул. Солнечная	04.10.2010	1000	710	70
28	ГРПШ № 905, Курская область, Курский район, муниципальное образование «Ворошневецкий сельсовет», д. Ворошнево	06.12.2010	170	129	70
29	ГРПШ № 921, Курская область, Курский район, муниципальное образование «Ворошневецкий сельсовет», д. Ворошнево, ул. Тепличная, д. 90	11.10.2011	170	116	65
30	ГРПШ № 928, Курская область, Курский район, муниципальное образование «Ворошневецкий сельсовет», д. Ворошнево	24.11.2011	55	36	65
31	ГРПШ № 933, Курская область, Курский район, муниципальное образование «Ворошневецкий сельсовет», д. Ворошнево	01.02.2012	850	586	60

1	2	3	4	5	6
32	ГРПШ № 955, Курская область, Курский район, муниципальное образование «Ворошневыский сельсовет», д. Ворошнево, ул. Сосновая, д. 23	26.11.2012	1816	1435	60
33	ГРПШ № 956, Курская область, Курский район, муниципальное образование «Ворошневыский сельсовет», д. Ворошнево, ул. Сосновая, д. 16	26.11.2012	546	383	60
34	ГРУ № 958, Курская область, Курский район, муниципальное образование «Ворошневыский сельсовет», д. Ворошнево	11.12.2012	5672	4830	60
35	ГРПШ № 967, Курская область, Курский район, муниципальное образование «Ворошневыский сельсовет», д. Ворошнево, ул. Сосновая, д. 24	21.03.2013	140	124	55
36	ГРПШ № 980, Курская область, Курский район, муниципальное образование «Ворошневыский сельсовет», д. Ворошнево, ул. Тепличная, д. 91	01.07.2019	35	28	25
37	ГРПШ № 981, Курская область, Курский район, муниципальное образование «Ворошневыский сельсовет», д. Ворошнево	11.10.2013	77	45	5
38	ГРПШ № 994, Курская область, Курский район, муниципальное образование «Ворошневыский сельсовет», д. Рассыльная	05.03.2014	14600	10150	50
39	ГРПШ № 1273, Курская область, Курский район, муниципальное образование «Ворошневыский сельсовет», д. Ворошнево	23.08.2021	300	250	15
40	ГРПШ № 1446, Курская область, Курский район, муниципальное образование «Ворошневыский сельсовет», д. Ворошнево	24.01.2024	100	75	1

»;

абзацы первый – второй подраздела 2.8.5 «Электроснабжение»  
заменить текстом следующего содержания:

«Электроснабжение потребителей муниципального образования «Ворошне́вский сельсовет» Курского района Курской области предусмотрено от электрических сетей филиала ПАО «Россети Центр» - «Курскэнерго» от ПС 110/35/6 кВ «Волокно» с установленной мощностью 120 МВА и ПС 110/10 кВ ПТФ с установленной мощностью 16,3 МВА через распределительную сеть 35/10/6/0,4 кВ. Указанные центры питания имеют достаточный резерв, позволяющий присоединять дополнительную мощность. На территории муниципального образования «Ворошне́вский сельсовет» Курского района Курской области расположены ПС 35/6 кВ Духовец и ПС 35/10 кВ Автодор. А также ряд ТП 10/0,4 кВ.»;

и) в абзаце пятом подраздела 2.10 «Зеленый фонд муниципального образования» слова «детских учреждений, школ» заменить словами «дошкольных образовательных организаций, общеобразовательных организаций»;

к) в подразделе 2.11 «Санитарная очистка территории. Размещение кладбищ»:

таблицу после абзаца третьего исключить;

после таблицы «Объемы накопления ТКО» подраздела «Проектные предложения»:

в абзаце двенадцатом слова «На сегодняшний день» заменить словами «По состоянию на 01.01.2023»;

абзацы тринадцатый – восемнадцатый заменить текстом следующего содержания:

«Вывоз ТКО осуществляется на полигон ТКО АО «САБ г. Курска» в муниципальное образование «Пашковский сельсовет» Курского района Курской области.»;

в абзаце двадцать втором цифры «34» заменить цифрами «48»;

л) в подразделе 2.12 «Санитарно-экологическое состояние окружающей среды»:

в абзаце первом подраздела «Атмосферный воздух» слова «Курском районе» заменить словами «муниципальном образовании «Ворошне́вский сельсовет» Курского района Курской области»;

в абзаце первом подраздела «Почвы» слово «бытовых» заменить словом «коммунальных»;

в подразделе «Радиационная обстановка»:

в абзаце третьем слова «ГУ «Курский ЦГМС-Р» заменить словами «ФГБУ «Центрально-Черноземное УГМС»;

в абзаце четвертом слова «НРБ-99 и» исключить;

м) в подразделе 2.13 «Зоны с особыми условиями использования территорий»:

в подразделе 2.13.1 «Зоны охраны объектов культурного наследия»:

в абзаце втором аббревиатуру «ФРС» заменить словами «Едином государственном реестре объектов культурного наследия (памятников истории и культуры) (ЕГРОКН)»;

таблицу «Перечень памятников историко-культурного наследия Ворошневого сельсовета» изложить в следующей редакции:

**«Таблица. Перечень объектов культурного наследия муниципального образования «Ворошнево сельсовет» Курского района Курской области**

№ п/п	Наименование объекта культурного наследия	Наименование и реквизиты нормативно-правового акта органа государственной власти о постановке объекта культурного наследия на государственную охрану	Местонахождение объекта культурного наследия
1	2	3	4
1	Ворошнево Поселение 1, эпоха бронзы, ранний железный век, 3-4 вв.	Список вновь выявленных объектов, представляющих историческую, научную, художественную или иную культурную ценность, утвержденный председателем комитета по культуре и искусству Администрации Курской области 16.01.1995 г.	Курская область, Курский район, муниципальное образование «Ворошнево сельсовет», д. Ворошнево
2	Ворошнево Поселение 2, эпоха бронзы, 3-4 вв.	Список вновь выявленных объектов, представляющих историческую, научную, художественную или иную культурную ценность, утвержденный председателем комитета по культуре и искусству Администрации Курской области 16.01.1995 г.	Курская область, Курский район, муниципальное образование «Ворошнево сельсовет», д. Ворошнево
3	Ворошнево Селище, 3-4 вв.	Список вновь выявленных объектов, представляющих историческую, научную, художественную или иную культурную ценность, утвержденный председателем комитета по культуре и искусству Администрации Курской области 16.01.1995 г.	Курская область, Курский район, муниципальное образование «Ворошнево сельсовет», д. Ворошнево
4	Рассыльная Поселение, неолит, 3-4, 9-10 вв.	Список вновь выявленных объектов, представляющих историческую, научную, художественную или иную культурную ценность, утвержденный председателем комитета по культуре и искусству Администрации Курской области 16.01.1995 г.	Курская область, Курский район, муниципальное образование «Ворошнево сельсовет», д. Рассыльная
5	Рассыльная Селище 1, 3-4 вв.	Список вновь выявленных объектов, представляющих историческую, научную, художественную или иную культурную ценность, утвержденный председателем комитета по культуре и искусству Администрации Курской области 16.01.1995 г.	Курская область, Курский район, муниципальное образование «Ворошнево сельсовет», д. Рассыльная
6	Рассыльная Селище 2, 5-7, 9-10 вв.	Список вновь выявленных объектов, представляющих историческую, научную, художественную или иную культурную ценность, утвержденный председателем комитета по культуре и искусству Администрации Курской области 16.01.1995 г.	Курская область, Курский район, муниципальное образование «Ворошнево сельсовет», д. Рассыльная

»;

в абзаце втором после таблицы «Перечень памятников историко-культурного наследия Ворошневого сельского совета» слова «статья 35 Федерального закона» заменить словами «Федеральный закон»;

в подразделе «Водные объекты общего пользования» подраздела 2.13.2 «Водоохраннзены и прибрежно-защитные полосы и водные объекты общего пользования»:

после абзаца третьего дополнить текстом следующего содержания:

«В границах водоохраннзых зон запрещаются:

1) использование сточных вод в целях повышения почвенного плодородия;

2) размещение кладбищ, скотомогильников, объектов размещения отходов производства и потребления, химических, взрывчатых, токсичных, отравляющих и ядовитых веществ (за исключением специализированных хранилищ аммиака, метанола, аммиачной селитры и нитрата калия на территориях морских портов, перечень которых утверждается Правительством Российской Федерации, за пределами границ прибрежных защитных полос), пунктов захоронения радиоактивных отходов, а также загрязнение территории загрязняющими веществами, предельно допустимые концентрации которых в водах водных объектов рыбохозяйственного значения не установлены;

3) осуществление авиационных мер по борьбе с вредными организмами;

4) движение и стоянка транспортных средств (кроме специальных транспортных средств), за исключением их движения по дорогам и стоянки на дорогах и в специально оборудованных местах, имеющих твердое покрытие;

5) строительство и реконструкция автозаправочных станций, складов горюче-смазочных материалов (за исключением случаев, если автозаправочные станции, склады горюче-смазочных материалов размещены на территориях портов, инфраструктуры внутренних водных путей, в том числе баз (сооружений) для стоянки маломерных судов, объектов органов федеральной службы безопасности), станций технического обслуживания, используемых для технического осмотра и ремонта транспортных средств, осуществление мойки транспортных средств;

6) хранение пестицидов и агрохимикатов (за исключением хранения агрохимикатов в специализированных хранилищах, размещенных на территориях морских портов за пределами границ прибрежных защитных полос), применение пестицидов и агрохимикатов;

7) сброс сточных, в том числе дренажных, вод;

8) разведка и добыча общераспространенных полезных ископаемых (за исключением случаев, если разведка и добыча общераспространенных полезных ископаемых осуществляются пользователями недр, осуществляющими разведку и добычу иных видов полезных ископаемых, в границах предоставленных им в соответствии с законодательством

Российской Федерации о недрах горных отводов и (или) геологических отводов на основании утвержденного технического проекта в соответствии со статьей 19.1 Закона Российской Федерации от 21 февраля 1992 года № 2395-1 «О недрах»).

На территориях, расположенных в границах водоохранных зон и занятых защитными лесами, особо защитными участками лесов, наряду с ограничениями, установленными частью 15 статьи 65 Водного кодекса Российской Федерации, действуют ограничения, предусмотренные установленными лесным законодательством правовым режимом защитных лесов, правовым режимом особо защитных участков лесов.

Строительство, реконструкция и эксплуатация специализированных хранилищ агрохимикатов, аммиака, метанола, аммиачной селитры и нитрата калия допускаются при условии оборудования таких хранилищ сооружениями и системами, предотвращающими загрязнение водных объектов.»;

после абзаца четвертого дополнить текстом следующего содержания:

«1) распашка земель;

2) размещение отвалов размываемых грунтов;

3) выпас сельскохозяйственных животных и организация для них летних лагерей, ванн.»;

в подразделе 2.13.3 «Зоны санитарной охраны источников питьевого водоснабжения»:

абзацы пятый – седьмой исключить;

абзацы второй – пятьдесят первый после таблицы «Регламенты использования территорий зон санитарной охраны источников водоснабжения» подраздела «Определение границ поясов ЗСО водопроводных сооружений и водоводов» заменить текстом следующего содержания:

«По состоянию на 24.09.2024 в границах муниципального образования «Ворошневынский сельсовет» Курского района Курской области находятся следующие установленные зоны санитарной охраны источников питьевого и хозяйственно-бытового водоснабжения:

1) группового водозабора «Ворошневынский» МУП «Курскводоканал» (приказ департамента экологической безопасности и природопользования Курской области от 09.09.2015 № 288/01-11):

граница зоны строгого режима (ЗСО I) по фактическому ограждению вокруг каждой эксплуатационной скважины в размерах 60 на 60 (м);

граница зоны второго пояса (ЗСО II) – вверх по потоку  $R=475$  м, вниз по потоку  $R=237,5$  м, ширина – 1128 м;

граница зоны третьего пояса (ЗСО III) — вверх по потоку  $R=4052$  м, вниз по потоку  $R=962$  м, ширина – 4010 м;

2) одиночного водозабора АО «Газпром Газораспределение Курск», расположенного на территории газонаполнительной станции в д. Ворошнево (приказ департамента экологической безопасности и природопользования Курской области от 21.09.2015 № 302/01-11):

граница зоны строгого режима (ЗСО I) по фактическому ограждению вокруг эксплуатационной скважины в следующих размерах по сторонам света: север – 5,5 м, юг – 4,0 м, запад – 4,5 м, восток – 6,0 м;

граница зоны второго пояса (ЗСО II) – радиусом 30,0 м вокруг скважины; граница зоны третьего пояса (ЗСО III) – радиусом 129,0 м вокруг скважины;

3) одиночного водозабора АО «Корпорация «Гринн» в д. Ворошнево (приказ департамента экологической безопасности и природопользования Курской области от 15.06.2016 № 245/01-10):

граница зоны строгого режима (ЗСО I) в следующих размерах от скважины до существующего ограждения по сторонам света: север – 16 м, восток – 16,5 м, юг – 16 м, запад – 39 м;

граница зоны второго пояса (ЗСО II) – радиусом 39 м вокруг скважины; граница зоны третьего пояса (ЗСО III) – радиусом 276 м вокруг скважины;

4) группового водозабора ОАО «Плодоовощ», расположенного в д. Ворошнево (приказ департамента экологической безопасности и природопользования Курской области от 19.07.2016 № 318/01-10):

граница зоны строгого режима (ЗСО I):

для скважин № 73712 (1) и № 73713 (2) в радиусе 50 м; для скважин № 62785 (3) и № 4(4) в радиусе 30 м;

граница зоны второго пояса (ЗСО II) – радиусом 54 м вокруг каждой водозаборной скважины;

граница зоны третьего пояса (ЗСО III) – радиусом 269 м вокруг каждой водозаборной скважины;

5) одиночного водозабора АО «Сейм-Агро», расположенного в д. Ворошнево (приказ департамента экологической безопасности и природопользования Курской области от 07.03.2017 № 91/01-10):

граница зоны строгого режима (ЗСО I) со следующими расстояниями от водозаборных скважин до ограждения по сторонам света:

скважина № 1: север – 16 м, восток – 15 м, юг – 15 м, запад – 26 м;

скважина № 2: север – 15 м, восток – 15 м, юг – 19 м, запад – 15 м;

граница зоны второго пояса (ЗСО II) радиусом 70,0 м вокруг каждой водозаборной скважины;

граница зоны третьего пояса (ЗСО III) радиусом 702 м от центра максимальной нагрузки водозабора;

6) водозабора «Промплощадки «Гуторово» Курского линейного производственного управления магистральных газопроводов филиала ООО «Газпром Трансгаз Москва», расположенного вблизи д. Ворошнево (приказ департамента экологической безопасности и природопользования Курской области от 31.05.2017 № 220/01-10):

граница зоны строгого режима (ЗСО I) по фактическому ограждению размерами 60 на 60 м с расстоянием от водозаборной скважины до границы ЗСО I пояса 30 м;

граница зоны второго пояса (ЗСО II) радиусом 41 м вокруг водозаборной скважины;

граница зоны третьего пояса (ЗСО III) радиусом 285 м вокруг водозаборной скважины;

7) группового водозабора АО «Курская птицефабрика» в х. Духовец (приказ департамента экологической безопасности и природопользования Курской области от 03.12.2015 № 430/01-11):

граница зоны строгого режима (ЗСО I) по фактическому ограждению вокруг эксплуатационных скважин по сторонам света (север-юг-запад-восток) в следующих размерах (м): скв. № 42387 (1) – 12,5х22,7х10,2х7,3; скв. № 42382 (3) – 15,3х15х14,5х17; скв. № 52886 (5) – 48,7х12,4х23,6х30; скв. № 75768 (6а) – 43х12,4х30х30; скв. № 75767 (7а) – 50х11,5х30х13,7; скв. № 52415 (8) – 33х35,6х32,3х10,2;

граница зоны второго пояса (ЗСО II): скв. № 42387 (1) – радиусом 57 м вокруг скважины; скв. № 42382 (3), 52886 (5), 75768 (6а), 75767 (7а), 52415 (8) – радиусом 54 м вокруг каждой скважины;

граница зоны третьего пояса (ЗСО III): скв. № 42387 (1) – радиусом 404 м вокруг скважины; скв. № 42382 (3), 52886 (5), 75768 (6а), 75767 (7а), 52415 (8) – радиусом 862 м от условного центра максимальной нагрузки;

8) 3-й пояс водозабора «Парковый» МУП «Курскводоканал», расположенного на юго-западной окраине г. Курска (приказ департамента экологической безопасности и природопользования Курской области от 16.04.2013 № 71/01-11):

граница зоны строгого режима (ЗСО I) радиусом 30 м вокруг каждой скважины;

граница зоны второго пояса (ЗСО II) составляет:

для скважин, эксплуатирующих девонско-юрский водоносный комплекс (скважины № 1 D, 2 D, 3 D) – 70 м вокруг каждой скважины,

для отдельных скважин № 1, 4, 7, эксплуатирующих альб-сеноманский водоносный горизонт – радиусом 119 м вокруг каждой скважины,

для группы скважин № 2, 3, 5, 6, 8, 9, 10 – радиусом 266 м;

граница зоны третьего пояса (ЗСО III) радиусом 1684 м от центра водозабора для скважин альб-сеноманского водоносного горизонта, 854 м от центра водозабора – для скважин девонско-юрского водоносного комплекса.»;

в абзаце втором после таблицы «Ориентировочные размеры придорожных полос автомобильных дорог» подраздела 2.13.4 «Санитарно-защитные зоны» аббревиатуру «ВЛ» заменить словами «воздушных линий электропередач»;

дополнить подразделом 2.13.5 «Водные объекты рыбохозяйственного значения Курской области» следующего содержания:

### **«2.13.5. Водные объекты рыбохозяйственного значения Курской области**

На территории Курской области регламентируется добыча водных биоресурсов в соответствии с пунктами 119 - 121 Правил рыболовства для Волжско-Каспийского рыбохозяйственного бассейна, утвержденных приказом Министерства сельского хозяйства Российской Федерации от 13 октября 2022 г. № 695.

На территории муниципального образования «Ворошневынский сельсовет» Курского района Курской области находятся зимовальные ямы, расположенные на водных объектах рыбохозяйственного значения Волжско-Каспийского рыбохозяйственного бассейна:

река Сейм (Курский и Октябрьский районы): от затона новых очистных сооружений города Курска вниз по течению на всем протяжении до входа в Анахинский затон (нерусловой карьер):

С.Ш. 51°40'31,6025" В.Д. 36°02'03,5923";

С.Ш. 51°40'36,4051" В.Д. 36°02'01,0431";

С.Ш. 51°40'35,6367" В.Д. 36°01'24,6595";

С.Ш. 51°40'22,0930" В.Д. 36°01'31,3028";

С.Ш. 51°40'15,0805" В.Д. 36°00'50,5161";

С.Ш. 51°39'55,0940" В.Д. 36°00'40,8055";

С.Ш. 51°39'54,3254" В.Д. 36°00'47,2943";

С.Ш. 51°40'05,1857" В.Д. 36°00'57,6228";

С.Ш. 51°40'07,1071" В.Д. 36°01'25,5865";

С.Ш. 51°40'01,7272" В.Д. 36°01'28,2129";

С.Ш. 51°40'03,5526" В.Д. 36°01'42,1175";

С.Ш. 51°40'15,8490" В.Д. 36°01'35,7059";

С.Ш. 51°40'31,6025" В.Д. 36°02'03,5923".

В соответствии с пунктом 13 статьи 65 Водного кодекса Российской Федерации ширина прибрежной защитной полосы реки, озера, водохранилища, являющихся средой обитания, местами воспроизводства, нереста, нагула, миграционными путями особо ценных водных биологических ресурсов (при наличии одного из показателей) и (или) используемых для добычи (вылова), сохранения таких видов водных биологических ресурсов и среды их обитания, устанавливается в размере двухсот метров независимо от уклона берега.»;

л) дополнить подразделом 2.14 «Обоснование выбранного варианта размещения объектов местного значения на основе анализа использования территорий и оценка возможного влияния планируемых для размещения объектов местного значения на комплексное развитие этих территорий» следующего содержания:

**«2.14. Обоснование выбранного варианта размещения объектов местного значения на основе анализа использования территорий и оценка возможного влияния планируемых для размещения объектов местного значения на комплексное развитие этих территорий»**

**Таблица. Обоснование выбранного варианта размещения объектов местного значения на основе анализа использования соответствующей территории**

№ п/п	Наименование объекта	Местонахождение объекта	Характеристика объекта	Срок реализации	Обоснование выбранного варианта размещения объектов местного значения на основе анализа использования соответствующей территории	Оценка возможного влияния планируемых для размещения объектов местного значения на комплексное развитие соответствующей территории
1	2	3	4	5	6	7
<b>Планируемые объекты местного значения системы культурно-бытового и социального обслуживания</b>						
1.	Общеобразовательная организация (строительство)	Курская область, Курский район, муниципальное образование «Ворошневецкий сельсовет», д. Ворошнево	500 мест	Расчетный срок	Местоположение определено в соответствии с СП 42.13330.2016 «СНиП 2.07.01-89* Градостроительство. Планировка и застройка городских и сельских поселений» по допустимому уровню обеспеченности и по уровню территориальной доступности к объектам социального обслуживания населения	Оптимизация структуры социальной сферы с целью удовлетворения потребностей населения, включая все уровни обслуживания
<b>Планируемые объекты местного значения в области инженерного обеспечения</b>						
2.	Газопровод-отвод высокого давления (строительство)	Курская область, Курский район, муниципальное образование «Ворошневецкий сельсовет»	протяженность 25 км с давлением 75 Атм, подключение к магистральному газопроводу «Уренгой – Помары – Ужгород»	Расчетный срок	Необходимость обеспечения систем газоснабжения муниципального образования	Повышение надежности инженерных систем муниципального образования

4) раздел 3 «Оценка возможного влияния планируемых для размещения объектов местного значения на комплексное развитие территории» исключить;

5) раздел 4 «Мероприятия, утвержденные документом территориального планирования Курской области и Курского района Курской области» изложить в следующей редакции:

### **«3. МЕРОПРИЯТИЯ, УТВЕРЖДЕННЫЕ СХЕМОЙ ТЕРРИТОРИАЛЬНОГО ПЛАНИРОВАНИЯ РОССИЙСКОЙ ФЕДЕРАЦИИ, СХЕМОЙ ТЕРРИТОРИАЛЬНОГО ПЛАНИРОВАНИЯ КУРСКОЙ ОБЛАСТИ**

Схемой территориального планирования Российской Федерации в области федерального транспорта (железнодорожного, воздушного, морского, внутреннего водного транспорта) и автомобильных дорог федерального значения и Схемой территориального планирования Курской области на территории муниципального образования «Ворошневецкий сельсовет» Курского района Курской области запланировано строительство и реконструкция объектов капитального строительства, указанных в таблицах.

**Таблица. Планируемые объекты капитального строительства транспортной инфраструктуры федерального значения на территории муниципального образования «Ворошневецкий сельсовет» Курского района Курской области**

№ п/п	Наименование объекта	Местоположение объекта	Вид работ
1.	Автомобильная дорога М-2 «Крым» Москва – Тула – Орел – Курск – Белгород - граница с Украиной (на Харьков, Днепропетровск, Симферополь)	Курская область, г. Курск, Курский район, Обоянский район, Медвенский район, Фатежский район	Реконструкция

**Таблица. Планируемые объекты капитального строительства в области физической культуры и спорта регионального значения на территории муниципального образования «Ворошневецкий сельсовет» Курского района Курской области**

№ п/п	Наименование объекта	Местоположение объекта	Характеристика
1.	Физкультурно-оздоровительный комплекс (строительство)	Курская область, Курский район, муниципальное образование «Ворошневецкий сельсовет», д. Ворошнево	Общая площадь здания: 2155,76 м <sup>2</sup> ; универсальный зал 42х24 м, зал для единоборств 12,8х18 м

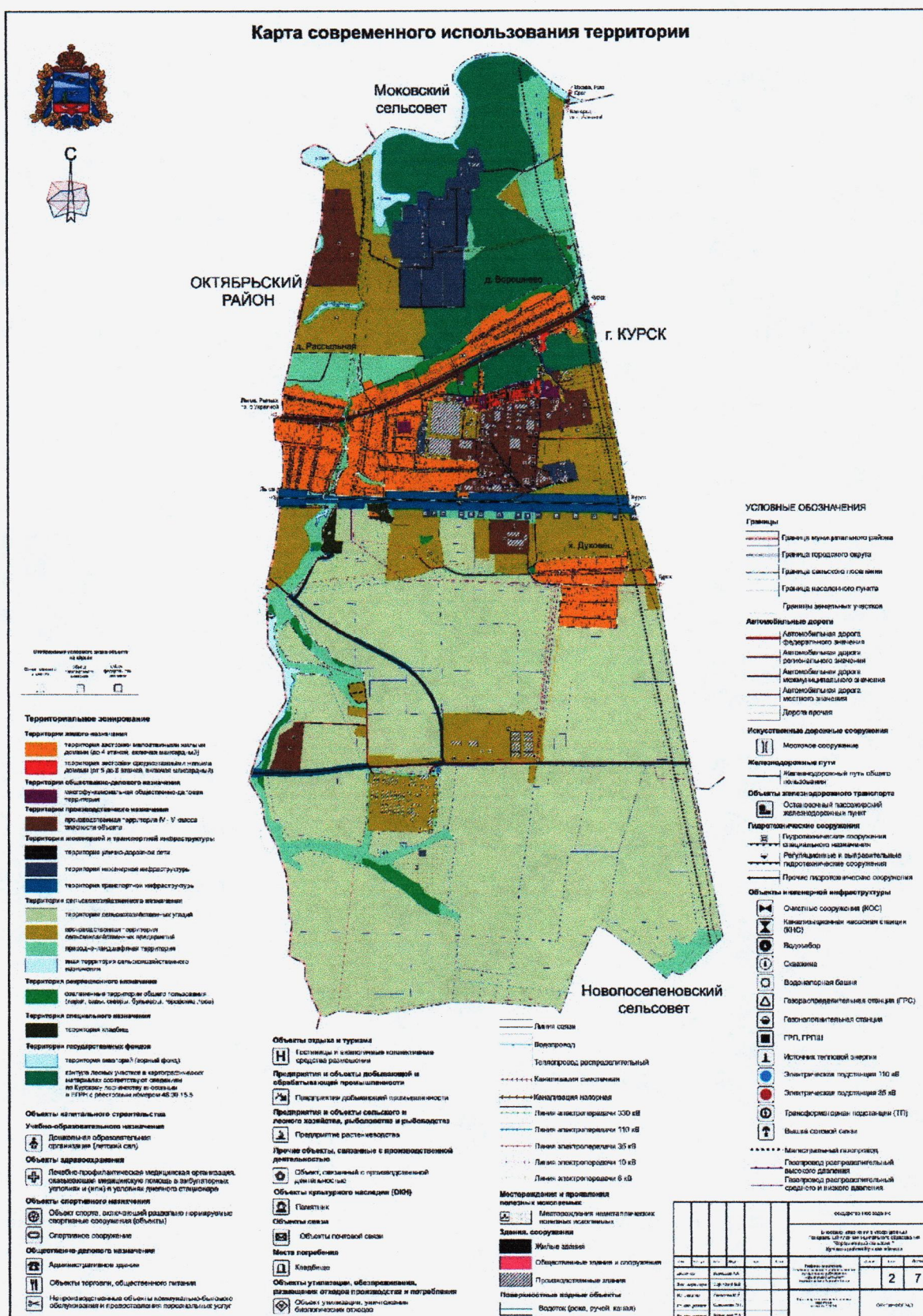
»;

6) раздел 5 «Предложения по изменению границ муниципального образования и баланса земель в пределах перспективной границы муниципального образования» изложить в следующей редакции:

**«4. ПРЕДЛОЖЕНИЯ ПО ИЗМЕНЕНИЮ ГРАНИЦ  
МУНИЦИПАЛЬНОГО ОБРАЗОВАНИЯ И БАЛАНСА ЗЕМЕЛЬ В  
ПРЕДЕЛАХ ПЕРСПЕКТИВНОЙ ГРАНИЦЫ МУНИЦИПАЛЬНОГО  
ОБРАЗОВАНИЯ**

Генеральным планом в целях повышения эффективности использования земельных участков в уже сложившейся функционально-планировочной структуре территории предусмотрено изменение функциональной зоны земельного участка с кадастровым номером 46:11:050401:139 площадью 70000 м<sup>2</sup> – на зону кладбищ.»;

7) Карту современного использования территории, Карту использования территории с отображением зон с особыми условиями использования территорий изложить в следующей редакции:





[illegible]

3. В Томе 3 «Перечень и характеристика основных факторов риска возникновения чрезвычайных ситуаций природного и техногенного характера»:

1) подраздел 5.4.3 «Система оповещения о ЧС» подраздела 5.4 «Система оповещения населения о чрезвычайных ситуациях мирного времени и военного характера» раздела 5 «Характеристика существующих ИТМ ГО, предупреждения ЧС, градостроительные и проектные ограничения, предложения и решения обоснования минимизации последствий чрезвычайных ситуаций» дополнить текстом следующего содержания:

«Перечень планируемых объектов местного значения в области предупреждения возникновения чрезвычайных ситуаций природного и техногенного характера представлен в следующей таблице:

**Таблица. Перечень планируемых объектов местного значения в области предупреждения возникновения чрезвычайных ситуаций природного и техногенного характера**

<b>№ п/п</b>	<b>Наименование объекта</b>	<b>Местонахождение объекта</b>	<b>Характеристика объекта</b>	<b>Срок реализации</b>	<b>Обоснование выбранного варианта размещения объектов местного значения на основе анализа использования соответствующей территории</b>	<b>Оценка возможного влияния планируемых для размещения объектов местного значения на комплексное развитие соответствующей территории</b>
1	2	3	4	5	6	7
1.	Устройство оповещения (строительство)	Курская область, Курский район, муниципальное образование «Ворошневецкий сельсовет», д. Ворошнево	Радиус действия 700 м	Расчетный срок	Покрытие территории муниципального образования с целью оповещения населения	Повышение уровня пожарной безопасности в муниципальном образовании
2.	Устройство оповещения (строительство)	Курская область, Курский район, муниципальное образование «Ворошневецкий сельсовет», д. Ворошнево	Радиус действия 700 м	Расчетный срок	Покрытие территории муниципального образования с целью оповещения населения	Повышение уровня пожарной безопасности в муниципальном образовании
3.	Устройство оповещения (строительство)	Курская область, Курский район, муниципальное образование «Ворошневецкий сельсовет», д. Рассыльная	Радиус действия 700 м	Расчетный срок	Покрытие территории муниципального образования с целью оповещения населения	Повышение уровня пожарной безопасности в муниципальном образовании
4.	Устройство оповещения (строительство)	Курская область, Курский район, муниципальное образование «Ворошневецкий сельсовет», х. Духовец	Радиус действия 700 м	Расчетный срок	Покрытие территории муниципального образования с целью оповещения населения	Повышение уровня пожарной безопасности в муниципальном образовании

[illegible]