



**УПРАВЛЕНИЕ ПО ГОСУДАРСТВЕННОЙ ОХРАНЕ
ОБЪЕКТОВ КУЛЬТУРНОГО НАСЛЕДИЯ КУРСКОЙ ОБЛАСТИ**

П Р И К А З

от 03.06.2026

г. Курск

№ 04.3-01.1-08/109

**Об утверждении границ и режима использования территории
объекта культурного наследия регионального значения
«Мемориал «Скорбящая мать», 1941-1945 гг. Братская
могила советских воинов, 1943 г.», 1941-1945 гг., 1943 г.,
дата перезахоронения 2007 г., расположенного по адресу:
Курская область, Хомутовский район, с. Калиновка,
ул. Новая Калиновка**

В соответствии с Федеральным законом от 25 июня 2002 года № 73-ФЗ «Об объектах культурного наследия (памятниках истории и культуры) народов Российской Федерации», Законом Курской области от 29 декабря 2005 года № 120-ЗКО «Об объектах культурного наследия Курской области», Положением об управлении по государственной охране объектов культурного наследия Курской области, утвержденным постановлением Губернатора Курской области от 15.09.2020 № 274-пг, ПРИКАЗЫВАЮ:

1. Утвердить:

границы территории объекта культурного наследия регионального значения «Мемориал «Скорбящая мать», 1941-1945 гг. Братская могила советских воинов, 1943 г.», 1941-1945 гг., 1943 г., дата перезахоронения 2007 г., расположенного по адресу: Курская область, Хомутовский район, с. Калиновка, ул. Новая Калиновка, согласно приложению № 1 к настоящему приказу;

режим использования территории объекта культурного наследия регионального значения «Мемориал «Скорбящая мать», 1941-1945 гг. Братская могила советских воинов, 1943 г.», 1941-1945 гг., 1943 г., дата перезахоронения 2007 г., расположенного по адресу: Курская область, Хомутовский район, с. Калиновка, ул. Новая Калиновка, согласно приложению № 2 к настоящему приказу.

2. Контроль за исполнением настоящего приказа возложить на начальника отдела разрешительной документации и учета объектов культурного наследия управления по государственной охране объектов культурного наследия Курской области А.И. Куткову.

Начальник управления

A handwritten signature in black ink, consisting of a large, stylized initial 'И' followed by a vertical stroke and a horizontal stroke, representing the name I.G. Anikeeva.

И.Г. Аникеева

Приложение № 1
к приказу управления
по государственной охране
объектов культурного наследия
Курской области

от 03.06.2026 № 04.3-011-08/108

ГРАНИЦЫ ТЕРРИТОРИИ

**объекта культурного наследия регионального значения
«Мемориал «Скорбящая мать», 1941-1945 гг. Братская
могила советских воинов, 1943 г.», 1941-1945 гг., 1943 г.,
дата перезахоронения 2007 г., расположенного по адресу:
Курская область, Хомутовский район, с. Калиновка,
ул. Новая Калиновка**

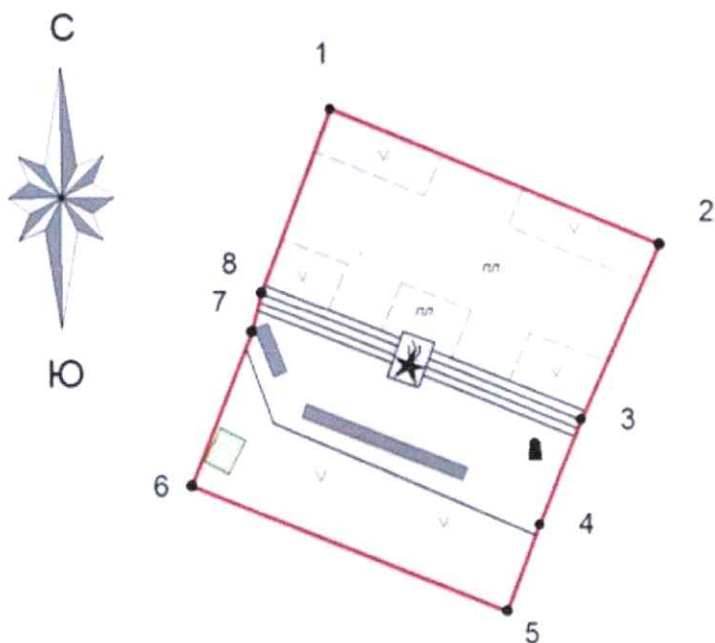
Описание характерных (поворотных) точек границ территории

Прохождение границы		Описание прохождения границы
от точки	до точки	
1	2	На северо-восток – 16,79 м
2	3	На юго-восток – 9,08 м
3	4	На юго-восток – 5,32 м
4	5	На юго-восток – 4,34 м
5	6	На юго-запад – 16,03 м
6	7	На северо-запад – 7,78 м
7	8	На северо-запад – 1,91 м
8	1	На северо-запад в исходную точку – 9,21 м

Координаты характерных (поворотных) точек границ территории




Сведения о местоположении границ объекта			
Координаты характерных (поворотных) точек в системе координат МСК-46, зона 1			
Метод определения координат – метод спутниковых геодезических измерений (определений) Средняя квадратическая погрешность положения характерной точки (Mt), м = 0,1			
Сведения о характерных точках границ объекта			
Обозначение характерных точек границ	Координаты, м		Описание обозначения точки на местности (при наличии)
	X	Y	
1	439822,62	1183250,74	—
2	439816,30	1183266,30	—
3	439808,01	1183262,60	—
4	439803,06	1183260,64	—
5	439799,00	1183259,10	—
6	439804,90	1183244,20	—
7	439812,15	1183247,03	—
8	439814,00	1183247,50	—
1	439822,62	1183250,74	—

**Карта (схема) границ территории объекта культурного наследия
регионального значения «Мемориал «Скорбящая мать», 1941-1945 гг.
Братская могила советских воинов, 1943 г.», 1941-1945 гг., 1943 г.,
дата перезахоронения 2007 г., расположенного по адресу:
Курская область, Хомутовский район, с. Калиновка,
ул. Новая Калиновка**



М 1:500

Условные обозначения:

-  объект культурного наследия
-  граница территории объекта культурного наследия
-  1 характерная (поворотная) точка границы территории объекта культурного наследия

Приложение № 2
к приказу управления
по государственной охране
объектов культурного наследия
Курской области
от 03.06.2016 № 04.3-01.1-08/109

**РЕЖИМ ИСПОЛЬЗОВАНИЯ ТЕРРИТОРИИ
объекта культурного наследия регионального значения
«Мемориал «Скорбящая мать», 1941-1945 гг. Братская
могила советских воинов, 1943 г.», 1941-1945 гг., 1943 г.,
дата перезахоронения 2007 г., расположенного по адресу:
Курская область, Хомутовский район, с. Калиновка,
ул. Новая Калиновка**

На территории объекта культурного наследия

разрешается:

проведение работ по сохранению объекта культурного наследия или его отдельных элементов;

проведение работ по озеленению и благоустройству территории, производимых, в том числе с применением методов реставрации, направленных на формирование наиболее близкого к историческому восприятию объекта культурного наследия;

прокладка, реконструкция, ремонт дорог и элементов их обустройства, а также подземных инженерных коммуникаций и сооружений, не нарушающих целостность объекта культурного наследия и не создающих угрозы его повреждения, разрушения или уничтожения, угрозы пожара;

ведение хозяйственной деятельности, не противоречащей требованиям обеспечения сохранности объекта культурного наследия и позволяющей обеспечить функционирование объекта культурного наследия в современных условиях;

доступность объекта культурного наследия в целях его экспонирования, сохранения его традиционного визуального восприятия;

реализация мер пожарной и экологической безопасности;

размещение на территории объекта культурного наследия информационных стендов, памятных знаков;

устройство архитектурной подсветки объекта культурного наследия и его территории;

создание и установка новых архитектурно-скульптурных композиций, связанных с данным историческим событием при согласовании с органом охраны объектов культурного наследия;

запрещается:

строительство объектов капитального строительства;

хозяйственная деятельность, ведущая к разрушению, искажению внешнего облика объекта культурного наследия, нарушающая его целостность и создающая угрозу его повреждения, разрушения или уничтожения;

искажение характеристик историко-культурного ландшафта, композиционно связанного с объектом культурного наследия;

вырубка деревьев, за исключением санитарных рубок;

прокладка наземных и воздушных инженерных коммуникаций (за исключением электроснабжения), кроме временных, необходимых для проведения работ по сохранению объекта культурного наследия;

размещение любых рекламных конструкций на объекте культурного наследия и его территории;

создание разрушающих вибрационных нагрузок динамическим воздействием на грунты в зоне их взаимодействия с объектом культурного наследия;

размещение временных построек, не связанных с проведением работ по сохранению объекта культурного наследия.