

№ 205206-2026-2465
от 28.04.2026

ПРАВИТЕЛЬСТВО ЛЕНИНГРАДСКОЙ ОБЛАСТИ

ПОСТАНОВЛЕНИЕ

от 28 апреля 2026 года № 362

Об утверждении Генерального плана муниципального образования Большеврудское сельское поселение Волосовского муниципального района Ленинградской области

На основании части 1 статьи 24 Градостроительного кодекса Российской Федерации, пункта 4 части 1 статьи 1 областного закона от 7 июля 2014 года № 45-оз "О перераспределении полномочий в области градостроительной деятельности между органами государственной власти Ленинградской области и органами местного самоуправления Ленинградской области" Правительство Ленинградской области постановляет:

1. Утвердить Генеральный план муниципального образования Большеврудское сельское поселение Волосовского муниципального района Ленинградской области согласно приложению к настоящему постановлению.

2. Комитету градостроительной политики Ленинградской области в установленные частью 9 статьи 9 Градостроительного кодекса Российской Федерации сроки обеспечить размещение Генерального плана муниципального образования Большеврудское сельское поселение Волосовского муниципального района Ленинградской области и материалов по его обоснованию в федеральной государственной информационной системе территориального планирования.

Губернатор
Ленинградской области

А. Дрозденко



УТВЕРЖДЕН
постановлением Правительства
Ленинградской области
от 28 апреля 2026 года № 362
(приложение)

Генеральный план
муниципального образования
Большеврудское сельское поселение
Волосовского муниципального района
Ленинградской области

ПОЛОЖЕНИЕ
о территориальном планировании

1. Сведения о видах, назначении и наименованиях планируемых для размещения объектов местного значения поселения, их основные характеристики, их местоположение, а также характеристики зон с особыми условиями использования территорий в случае, если установление таких зон требуется в связи с размещением данных объектов

Таблица 1.1. Сведения об объектах в области теплоснабжения, планируемых к реконструкции на территории Большеврудского сельского поселения

| № п/п | Наименование объекта | Местоположение ¹ | Характеристика объекта | Характеристики зон с особыми условиями использования территорий |
|-------|---|---|--|---|
| 1 | Вид объекта: источники тепловой энергии | | | |
| | Назначение: обеспечение надежности теплоснабжения | | | |
| 1.1 | Источник тепловой энергии (котельная) | Поселок Остроговицы, зона инженерной инфраструктуры | Реконструкция, перевод на газ, установленная мощность котельной 0,4 Гкал/ч | Санитарно-защитная зона 100 м (в соответствии с СанПиН 2.2.1/2.1.1.1200-03 при необходимости на основании проекта может быть сокращена до границ земельного участка) ² |

¹ Местоположение и основные характеристики планируемых объектов инженерной инфраструктуры уточняются документацией по планировке территории.

² Режим использования территорий в границах санитарно-защитных зон в соответствии с Правилами установления санитарно-защитных зон и использования земельных участков, расположенных в границах санитарно-защитных зон, утвержденными постановлением Правительства Российской Федерации от 3 марта 2018 года № 222.

Таблица 1.2. Сведения об объектах в области водоснабжения, планируемых к реконструкции на территории Большеврудского сельского поселения

| № п/п | Наименование объекта | Местоположение ³ | Характеристика объекта | Характеристики зон с особыми условиями использования территорий |
|-------|---|---|---|---|
| 1 | 2 | 3 | 4 | 5 |
| 2 | Вид объектов: водозаборы | | | |
| | Назначение объектов: обеспечение надежности водоснабжения | | | |
| 2.1 | Водозабор | Деревня Большая Вруда, зона инженерной инфраструктуры, зона застройки индивидуальными жилыми домами | Реконструкция, оборудование установкой водоподготовки, производительность 425 м ³ /сут | Зона санитарной охраны 1 пояса 50 м; зоны санитарной охраны 2 и 3 поясов: по проекту ⁴ |
| 2.2 | Водозабор | Поселок Каложицы, зона инженерной инфраструктуры | Реконструкция артезианской скважины, оборудование установкой водоподготовки, производительность 130 м ³ /сут | |

³ Местоположение и основные характеристики планируемых объектов инженерной инфраструктуры уточняются документацией по планировке территории.

⁴ Режим использования территорий в границах зон санитарной охраны объектов водоснабжения согласно СанПиН 2.1.4.1110-02 "Зоны санитарной охраны источников водоснабжения и водопроводов питьевого назначения".

| 1 | 2 | 3 | 4 | 5 |
|-----|-----------|---|---|---|
| 2.3 | Водозабор | Деревня Ущевицы, зона инженерной инфраструктуры | Реконструкция артезианской скважины, оборудование установкой водоподготовки, производительность 105 м ³ /сут | |
| 2.4 | Водозабор | Поселок Беседа, зона инженерной инфраструктуры | Реконструкция артезианской скважины № 3340, оборудование установкой водоподготовки, производительность 165 м ³ /сут | |
| 2.5 | Водозабор | Поселок Курск, зона инженерной инфраструктуры | Реконструкция, строительство станции водоподготовки с резервуарами чистой воды и насосной станцией второго подъема, производительность 220 м ³ /сут | |

Таблица 1.3. Сведения об объектах в области водоотведения, планируемых к размещению и реконструкции на территории Большеврудского сельского поселения

| № п/п | Наименование объекта | Местоположение ⁵ | Характеристика объекта | Характеристики зон с особыми условиями использования территорий |
|-------|---|---|--|--|
| 1 | 2 | 3 | 4 | 5 |
| 3 | Вид объектов: очистные сооружения | | | |
| | Назначение объектов: обеспечение очистки хозяйственно-бытовых сточных вод | | | |
| 3.1 | Канализационные очистные сооружения | Деревня Большая Вруда, зона инженерной инфраструктуры | Производительность 0,7 тыс. м ³ /сут | Санитарно-защитная зона 100 м (ориентировочный размер в соответствии с СанПиН 2.2.1/2.1.1.1200-03 при необходимости на основании проекта может быть сокращена до границ земельного участка) ⁶ |
| 3.2 | Канализационные очистные сооружения | Поселок Курск, зона инженерной инфраструктуры | Реконструкция, производительность 0,4 тыс. м ³ /сут | |
| 3.3 | Канализационные очистные сооружения | Поселок Беседа, зона инженерной инфраструктуры | Реконструкция, производительность 0,4 тыс. м ³ /сут | |
| 3.4 | Канализационные очистные сооружения | Деревня Ущевицы, зона инженерной инфраструктуры | Реконструкция, производительность 0,2 тыс. м ³ /сут | |

⁵ Местоположение и основные характеристики планируемых объектов инженерной инфраструктуры уточняются документацией по планировке территории. Прокладка объектов, планируемых к размещению вдоль автомобильных дорог регионального и межмуниципального значения, предусматривается за границей полосы отвода автомобильных дорог, включенных в перечень имущества Ленинградской области.

⁶ Режим использования территорий в соответствии с Правилами установления санитарно-защитных зон и использования земельных участков, расположенных в границах санитарно-защитных зон, утвержденными постановлением Правительства Российской Федерации от 3 марта 2018 года № 222.

| 1 | 2 | 3 | 4 | 5 |
|------|--|---|---|--------------------|
| | Вид объектов: канализационные насосные станции. Назначение объектов: обеспечение транспортировки хозяйственно-бытовых сточных вод | | | |
| 3.5 | Канализационная насосная станция | Поселок Остроговицы, зона инженерной инфраструктуры | Производительность: 0,05 тыс. м ³ /сут | |
| | Вид объектов: канализации самотечные Назначение объектов: обеспечение приема и транспортировки хозяйственно-бытовых сточных вод | | | |
| 3.6 | Канализация самотечная | Поселок Остроговицы | Протяженность 895,6 м | Не устанавливаются |
| 3.7 | Канализация самотечная | Поселок Беседа | Реконструкция, протяженность 2477,8 м | Не устанавливаются |
| 3.8 | Канализация самотечная | Поселок Каложицы | Реконструкция, протяженность 450,8 м | Не устанавливаются |
| 3.9 | Канализация самотечная | Деревня Ущевицы | Реконструкция, протяженность 1339,6 м | Не устанавливаются |
| 3.10 | Канализация самотечная | Поселок Курск | Реконструкция, протяженность 1650,8 м | Не устанавливаются |
| | Вид объектов: канализации напорные Назначение объектов: обеспечение транспортировки хозяйственно-бытовых сточных вод | | | |
| 3.11 | Канализация напорная | Поселок Остроговицы – поселок Каложицы | Протяженность 5 км | Не устанавливаются |
| 4 | Вид объектов: канализации самотечные Назначение объектов: обеспечение приема, транспортировки и очистки дождевых сточных вод | | | |
| 4.1 | Дренажная система | Поселок Каложицы, деревня Хотыницы | Площадь территории, обеспеченная дренажной системой 80 га | Не устанавливаются |

| 1 | 2 | 3 | 4 | 5 |
|-----|--|---|--|-------------------------------|
| 4.2 | Дренажная система | Деревня Калозицы | Площадь территории, обеспеченная дренажной системой 72 га | Не устанавливаются |
| 4.3 | Дренажная система | Поселок Красный Луч | Площадь территории, обеспеченная дренажной системой 45 га | Не устанавливаются |
| 4.4 | Дренажная система | Деревня Курск, поселок Курск | Площадь территории, обеспеченная дренажной системой 160 га | Не устанавливаются |
| 4.5 | Дренажная система | Деревня Рагулово | Площадь территории, обеспеченная дренажной системой 4 га | Не устанавливаются |
| 4.6 | Дренажная система | Деревня Хревицы | Площадь территории, обеспеченная дренажной системой 12 га | Не устанавливаются |
| 4.7 | Дренажная система | Деревня Шадырицы | Площадь территории, обеспеченная дренажной системой 5 га | Не устанавливаются |
| 4.8 | Дренажная система | Деревня Ястребино | Площадь территории, обеспеченная дренажной системой 4 га | Не устанавливаются |
| 5 | Вид объектов: снегоплавильные, снегоприемные пункты Назначение объекта: очистка территории Клопицкого сельского поселения в зимний период | | | |
| 5.1 | Снегоплавильный, снегоприемный пункт | Поселок Курск, зона инженерной инфраструктуры | Площадь 400 м ² | Санитарно-защитная зона 100 м |

Таблица 1.4. Сведения об объектах в области автомобильных дорог местного значения, планируемых к размещению на территории Большеврудского сельского поселения

| № п/п | Наименование объекта | Местоположение ⁷ | Характеристика объекта | Характеристики зон с особыми условиями использования территорий |
|-------|--|-----------------------------|------------------------|---|
| 1 | 2 | 3 | 4 | 5 |
| 6 | Вид объектов: улицы и дороги местного значения в границах населенных пунктов сельского поселения | | | |
| | Назначение объектов: обеспечение транспортных связей | | | |
| 6.1 | Основная улица в жилой застройке | Поселок Беседа | Протяженность 1,5 км | Не устанавливаются |
| 6.2 | Основная улица в жилой застройке | Деревня Большая Вруда | Протяженность 4,7 км | Не устанавливаются |
| 6.3 | Основная улица в жилой застройке | Деревня Большие Озертицы | Протяженность 1,0 км | Не устанавливаются |
| 6.4 | Основная улица в жилой застройке | Поселок Каложицы | Протяженность 3,1 км | Не устанавливаются |
| 6.5 | Основная улица в жилой застройке | Поселок Красный Луч | Протяженность 0,6 км | Не устанавливаются |
| 6.6 | Основная улица в жилой застройке | Поселок Курск | Протяженность 0,7 км | Не устанавливаются |
| 6.7 | Основная улица в жилой застройке | Деревня Летошицы | Протяженность: 3,7 км | Не устанавливаются |
| 6.8 | Основная улица в жилой застройке | Деревня Муромицы | Протяженность: 1,7 км | Не устанавливаются |

⁷ Местоположение и основные характеристики планируемых объектов инженерной инфраструктуры уточняются документацией по планировке территории.

| 1 | 2 | 3 | 4 | 5 |
|------|-------------------------------------|---------------------|----------------------|--------------------|
| 6.9 | Основная улица в жилой застройке | Поселок Остроговицы | Протяженность 2,3 км | Не устанавливаются |
| 6.10 | Основная улица в жилой застройке | Деревня Руссковицы | Протяженность 3,9 км | Не устанавливаются |
| 6.11 | Основная улица в жилой застройке | Деревня Сырковицы | Протяженность 0,9 км | Не устанавливаются |
| 6.12 | Основная улица в жилой застройке | Поселок Сяглицы | Протяженность 3,9 км | Не устанавливаются |
| 6.13 | Основная улица в жилой застройке | Деревня Ущевицы | Протяженность 1,1 км | Не устанавливаются |

Таблица 1.5. Сведения об объектах в области физической культуры, школьного спорта и массового спорта, обеспечивающих проведение физкультурно-оздоровительных или спортивных мероприятий поселения, планируемых к размещению на территории Большеврудского сельского поселения

| № п/п | Наименование объекта | Местоположение ⁸ | Характеристика объекта | Характеристики зон с особыми условиями использования территорий |
|-------|--|--|--|---|
| 7 | Вид объектов: многофункциональные спортивные комплексы (физкультурно-оздоровительные комплексы). Назначение объектов: обеспечение инфраструктурой для развития физической культуры и массового спорта, проведения физкультурных мероприятий и массовых спортивных мероприятий | | | |
| 7.1 | Спортивный комплекс | Поселок Беседа, зона специализированной общественной застройки | Площадь зала 200 м ² | Не устанавливаются |
| 7.1 | Спортивный комплекс | Деревня Большая Вруда, многофункциональная общественно-деловая зона | Площадь зала 1250 м ² , площадь зеркала воды бассейна 225 м ² | Не устанавливаются |
| 7.3 | Спортивный комплекс | Поселок Каложицы, зона специализированной общественной застройки | Площадь зала 200 м ² | Не устанавливаются |
| 8 | Виды объектов: спортивные залы | | | |
| 8.1 | Тренажерный зал | Поселок Каложицы, зона специализированной общественной застройки | Реконструкция: оборудование встроенного помещения в здании администрации, площадь зала 50 м ² | Не устанавливаются |

⁸ Местоположение и основные характеристики планируемых объектов инженерной инфраструктуры уточняются документацией по планировке территории.

Таблица 1.6. Сведения об объектах в области организации досуга, обеспечения жителей поселения услугами организаций культуры и библиотечного обслуживания, планируемых к размещению на территории Большеврудского сельского поселения

| № п/п | Наименование объекта | Местоположение ⁹ | Характеристика объекта | Характеристики зон с особыми условиями использования территорий |
|-------|--|--|---|---|
| 9 | Вид объектов: дома (дворцы, центры) культуры, культуры и досуга, культуры и искусств, клубы, культурно-досуговые комплексы | | | |
| | Назначение объектов: обеспечение инфраструктурой для организации досуга и обеспечения населения | | | |
| 9.1 | Дом культуры | Поселок Беседа, зона застройки индивидуальными жилыми домами | Строительство нового здания, проектная мощность 100 зрительских мест | Не устанавливаются |
| 9.2 | Дом культуры | Поселок Каложицы, зона специализированной общественной застройки | Строительство нового здания, проектная мощность 100 зрительских мест | Не устанавливаются |

⁹ Местоположение и основные характеристики планируемых объектов инженерной инфраструктуры уточняются документацией по планировке территории.

2. Параметры функциональных зон, а также сведения о планируемых для размещения в них объектах федерального значения, объектах регионального значения, объектах местного значения, за исключением линейных объектов

| Функциональная зона | Параметры | | Сведения о планируемых для размещения объектах федерального значения, объектах регионального значения, объектах местного значения |
|--|-----------------------------|-------------------------|---|
| | Наименование параметра | Значение | |
| 1 | 2 | 3 | 4 |
| Зона застройки индивидуальными жилыми домами, Ж1 | Площадь функциональной зоны | 2306,41 га | <p>Объект регионального значения: особо охраняемая природная территория – государственный природный заказник "Верховья реки Вруда и болото Большой Мох" (в границах деревни Летошицы, деревни Овинцево и деревни Сырковицы).</p> <p>Объекты местного значения поселения: водозабор, деревня Большая Вруда, водозабор, деревня Ущевицы, дом культуры (строительство нового здания), поселок Беседа</p> |
| | Этажность застройки | 1 – 3 этажа | |
| | Коэффициент застройки | 0,2 | |
| | Плотность жилой застройки | 1000 м ² /га | |
| Зона застройки индивидуальными жилыми домами, Ж1.1 | Площадь функциональной зоны | 37,44 га | Не планируются |
| Зона застройки малоэтажными жилыми домами, Ж2 | Площадь функциональной зоны | 12,15 га | Объекты местного значения поселения: открытый стадион, поселок Курск |
| | Этажность застройки | 1 – 4 этажа | |

| 1 | 2 | 3 | 4 |
|---|--------------------------------|---|---|
| | Коэффициент застройки | 0,4 (в условиях реконструкции – 0,8) | |
| | Плотность жилой застройки | 1000 м ² /га | |
| Зона застройки среднеэтажными жилыми домами, ЖЗ | Площадь функциональной зоны | 15,80 га | Не планируются |
| | Этажность застройки | до 5 этажей | |
| | Коэффициент застройки | 0,4 (в условиях реконструкции – 0,8) | |
| | Плотность жилой застройки | 1000 м ² /га | |
| Зона специализированной общественной застройки, О1 | Площадь функциональной зоны | 48,95 га | Объекты регионального значения: амбулатория (планируемая к реконструкции), поселок Каложицы; фельдшерско-акушерский пункт, поселок Беседа; фельдшерско-акушерский пункт 1-го типа, деревня Ущевицы; фельдшерско-акушерский пункт 1-го типа, деревня Муромицы. |
| | Этажность застройки | 1 – 3 этажа | |
| | Коэффициент застройки | 0,8 | |

| 1 | 2 | 3 | 4 |
|--|-----------------------------|-------------|--|
| | | | <p>Объекты местного значения муниципального района:</p> <p>муниципальное дошкольное образовательное учреждение "Детский сад № 27" (реконструкция), деревня Большая Вруда.</p> <p>Объекты местного значения поселения:</p> <p>открытый стадион, поселок Беседа;</p> <p>открытый стадион, поселок Каложицы;</p> <p>многофункциональный спортивный комплекс, поселок Беседа;</p> <p>многофункциональный спортивный комплекс, поселок Каложицы;</p> <p>дом культуры (филиал), поселок Каложицы</p> |
| Многофункциональная общественно-деловая зона, О2 | Площадь функциональной зоны | 21,49 га | Объекты местного значения поселения: многофункциональный спортивный комплекс, деревня Большая Вруда |
| | Этажность застройки | 1 – 3 этажа | |
| | Коэффициент застройки | 1 | |
| Многофункциональная общественно-деловая зона, О2.1 | Площадь функциональной зоны | 0,55 га | Не планируются |
| Производственная зона, П1 | Площадь функциональной зоны | 152,69 га | Не планируются |
| | Коэффициент застройки | 0,8 | |
| Коммунально-складская зона, П2 | Площадь функциональной зоны | 42,58 га | Не планируются |

| 1 | 2 | 3 | 4 |
|-----------------------------------|-----------------------------|----------|--|
| | Коэффициент застройки | 0,6 | |
| Зона инженерной инфраструктуры, И | Площадь функциональной зоны | 37,87 га | <p>Объект регионального значения: особо охраняемая природная территория – государственный природный заказник "Верховья реки Вруда и болото Большой Мох".</p> <p>Объекты местного значения поселения: источник тепловой энергии (котельная, реконструкция), поселок Остроговицы; водозабор (реконструкция), деревня Большая Вруда; водозабор (реконструкция), поселок Каложицы; водозабор (реконструкция), деревня Ущевицы; водозабор (реконструкция), поселок Беседа; водозабор (реконструкция), поселок Курск; канализационные очистные сооружения, деревня Большая Вруда; канализационные очистные сооружения (реконструкция), поселок Курск; канализационные очистные сооружения (реконструкция), поселок Беседа; канализационные очистные сооружения (реконструкция), деревня Ущевицы; канализационная насосная станция, поселок Остроговицы</p> |

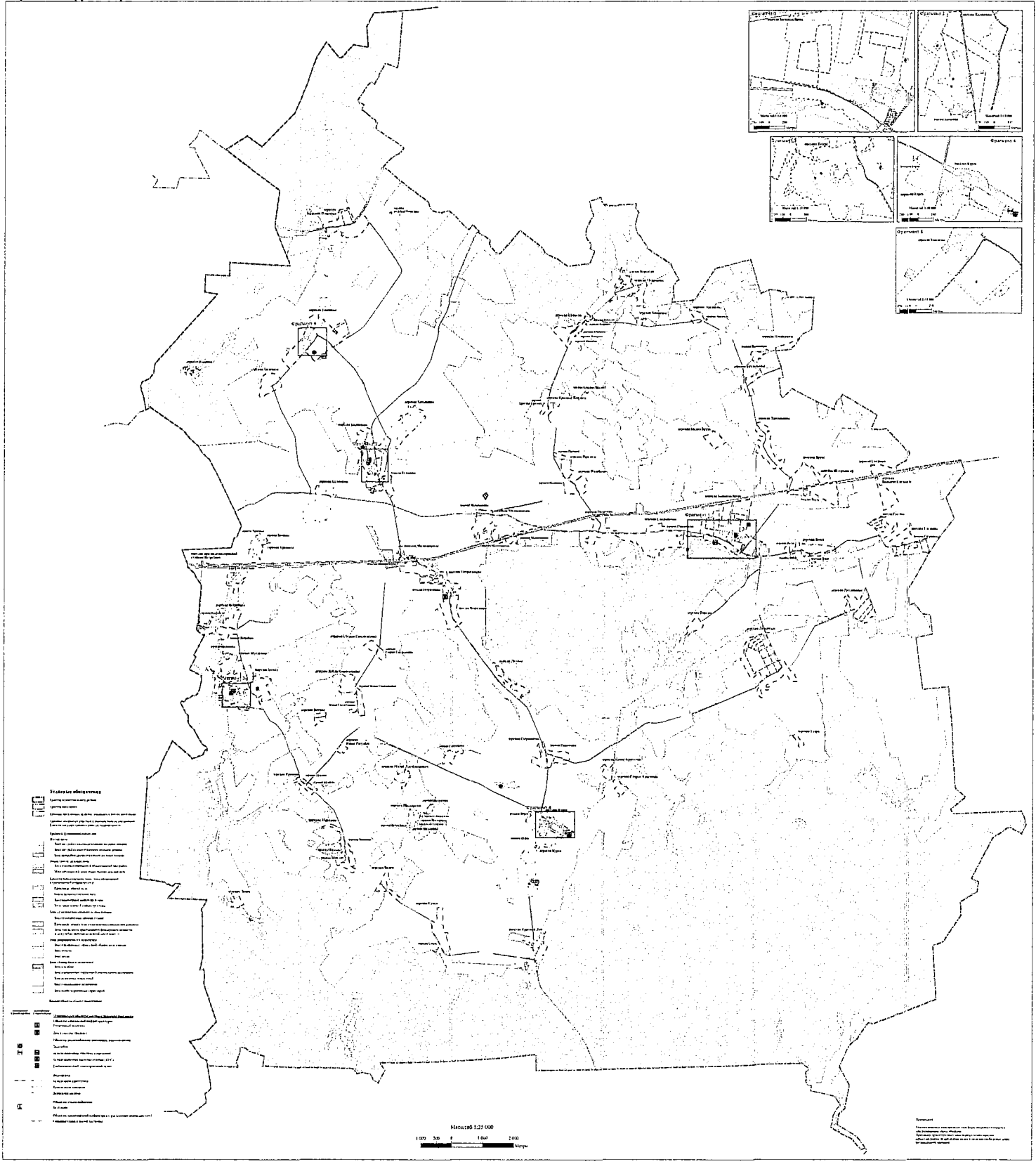
| 1 | 2 | 3 | 4 |
|--|---|-------------|--|
| Зона транспортной инфраструктуры, Т | Площадь функциональной зоны | 609,87 га | Объект регионального значения: особо охраняемая природная территория – государственный природный заказник "Верховья реки Вруда и болото Большой Мох" |
| Зона сельскохозяйственных угодий, Сх1 | Площадь функциональной зоны | 23531,76 га | Объекты регионального значения: особо охраняемая природная территория – государственный природный заказник "Верховья реки Вруда и болото Большой Мох", особо охраняемая природная территория – государственный природный заказник "Междуречье рек Вруда, Ухора и Ухта" |
| Зона для ведения крестьянского (фермерского) хозяйства и для учебно-производственной деятельности, Сх4 | Площадь функциональной зоны | 360,55 га | Объект регионального значения: особо охраняемая природная территория – государственный природный заказник "Верховья реки Вруда и болото Большой Мох" |
| | Коэффициент застройки (кроме сельскохозяйственных угодий) | 0,1 | |
| Производственная зона сельскохозяйственных предприятий, Сх3 | Площадь функциональной зоны | 241,40 га | Объекты регионального значения: особо охраняемая природная территория – государственный природный заказник "Верховья реки Вруда и болото Большой Мох", агропромышленный кролиководческий комплекс |
| | Максимальная этажность зданий, строений, сооружений | 4 этажа | |

| 1 | 2 | 3 | 4 |
|--|--|--------------|--|
| | Минимальный коэффициент застройки площадок сельскохозяйственных предприятий | 0,3 | |
| Зона озелененных территорий общего пользования, Р1 | Площадь функциональной зоны | 46,08 га | Объект регионального значения: особо охраняемая природная территория – государственный природный заказник "Верховья реки Вруда и болото Большой Мох" (в границах деревни Большая Вруда, деревни Смердовицы) |
| | Минимально допустимая доля зеленых насаждений в площади озелененных территорий общего пользования населенных пунктов | 70 % | |
| | Коэффициент застройки | 0,3 | |
| | Объекты городской и рекреационной инфраструктуры, приспособленные для занятий физической культурой и спортом | Не более 20% | |
| Зона отдыха, Р2 | Площадь функциональной зоны | 84,48 га | Объект регионального значения: особо охраняемая природная территория – государственный природный заказник "Верховья реки Вруда и болото Большой Мох". Объекты местного значения поселения: открытый стадион, деревня Смердовицы |
| | Коэффициент застройки | 0,6 | |
| | Объекты городской и рекреационной инфраструктуры, | Не более 20% | |

| 1 | 2 | 3 | 4 |
|---|--|-------------|--|
| | приспособленные для занятий физической культурой и спортом | | |
| Зона лесов, Л | Площадь функциональной зоны | 34421,59 га | Объекты регионального значения: особо охраняемая природная территория – государственный природный заказник "Верховья реки Вруда и болото Большой Мох", особо охраняемая природная территория – государственный природный заказник "Междуречье рек Вруда, Ухора и Ухта" |
| Зона кладбищ, С1 | Площадь функциональной зоны | 18,79 га | Не планируются |
| | Коэффициент застройки | 0,1 | |
| Зона озелененных территорий специального назначения, С2 | Площадь функциональной зоны | 87,45 га | Не планируются |
| | Коэффициент застройки | 0,2 | |
| Зона режимных территорий, С3 | Площадь функциональной зоны | 388,36 га | Не планируются |
| Зона специального назначения, С4 | Площадь функциональной зоны | 55,88 га | Не планируются |
| Зона особо охраняемых территорий, С5 | Площадь функциональной зоны | 6,01 га | Не планируются |

КАРТЫ

Генеральный план муниципального образования Большеврудское сельское поселение
Волосовского муниципального района Ленинградской области
Карта планируемого размещения объектов местного значения поселения



Приложение
к Генеральному плану
муниципального образования
Большеврудское сельское поселение
Волосовского муниципального района
Ленинградской области

СВЕДЕНИЯ
о границах населенных пунктов, входящих в состав
поселения муниципального образования
Большеврудское сельское поселение
Волосовского муниципального района
Ленинградской области

Состав приложения

| | |
|--|-----|
| Описание местоположения границ деревня Аракуля | 4 |
| Описание местоположения границ поселок Беседа | 8 |
| Описание местоположения границ деревня Большая Вруда | 19 |
| Описание местоположения границ деревня Большие Озертицы | 29 |
| Описание местоположения границ деревня Большие Сяглицы | 37 |
| Описание местоположения границ деревня Волпи | 41 |
| Описание местоположения границ поселок Вруда | 45 |
| Описание местоположения границ деревня Горицы | 52 |
| Описание местоположения границ деревня Загорицы | 60 |
| Описание местоположения границ деревня Каложицы | 64 |
| Описание местоположения границ поселок Каложицы | 71 |
| Описание местоположения границ деревня Княжево | 79 |
| Описание местоположения границ деревня Коноховицы | 91 |
| Описание местоположения границ деревня Котино | 97 |
| Описание местоположения границ деревня Красные Прологи | 101 |
| Описание местоположения границ поселок Красный Луч | 106 |
| Описание местоположения границ деревня Кряково | 114 |
| Описание местоположения границ деревня Кудрино | 120 |
| Описание местоположения границ деревня Курск | 127 |
| Описание местоположения границ поселок Курск | 141 |
| Описание местоположения границ деревня Лелино | 148 |
| Описание местоположения границ деревня Летошицы | 156 |
| Описание местоположения границ деревня Лопец | 161 |
| Описание местоположения границ деревня Малая Александровка | 165 |
| Описание местоположения границ деревня Малая Вруда | 170 |
| Описание местоположения границ деревня Молосковицы | 173 |
| Описание местоположения границ поселок Молосковицы | 182 |
| Описание местоположения границ деревня Морозово | 188 |
| Описание местоположения границ деревня Муромицы | 198 |
| Описание местоположения границ деревня Новое Рагулово | 210 |
| Описание местоположения границ деревня Новые Красницы | 214 |
| Описание местоположения границ деревня Новые Смолеговицы | 218 |
| Описание местоположения границ деревня Овинцево | 223 |
| Описание местоположения границ поселок Остроговицы | 228 |
| Описание местоположения границ деревня Плещевицы | 240 |
| Описание местоположения границ деревня Полобицы | 244 |
| Описание местоположения границ деревня Прологи | 249 |
| Описание местоположения границ деревня Рагулово | 253 |
| Описание местоположения границ деревня Руссковицы | 258 |
| Описание местоположения границ деревня Смердовицы | 263 |
| Описание местоположения границ деревня Старые Красницы | 272 |
| Описание местоположения границ деревня Старые Смолеговицы | 276 |
| Описание местоположения границ деревня Сумск | 281 |

| | |
|--|-----|
| Описание местоположения границ деревня Сырковицы | 287 |
| Описание местоположения границ деревня Сяглицы | 301 |
| Описание местоположения границ поселок Сяглицы | 305 |
| Описание местоположения границ деревня Тресковицы | 311 |
| Описание местоположения границ деревня Ухора | 317 |
| Описание местоположения границ деревня Ущевицы | 320 |
| Описание местоположения границ деревня Химосово | 324 |
| Описание местоположения границ деревня Хотыницы | 328 |
| Описание местоположения границ деревня Хревицы | 333 |
| Описание местоположения границ деревня Шадырицы | 339 |
| Описание местоположения границ поселок Штурмангоф | 346 |
| Описание местоположения границ деревня Шуговицы | 350 |
| Описание местоположения границ деревня Ямки | 357 |
| Описание местоположения границ деревня Ястребино | 368 |
| Описание местоположения границ поселок при железнодорожной станции Ястребино | 378 |

ОПИСАНИЕ МЕСТОПОЛОЖЕНИЯ ГРАНИЦ

деревня Аракюля

(наименование объекта, местоположение границ которого описано
(далее – объект)

Раздел 1

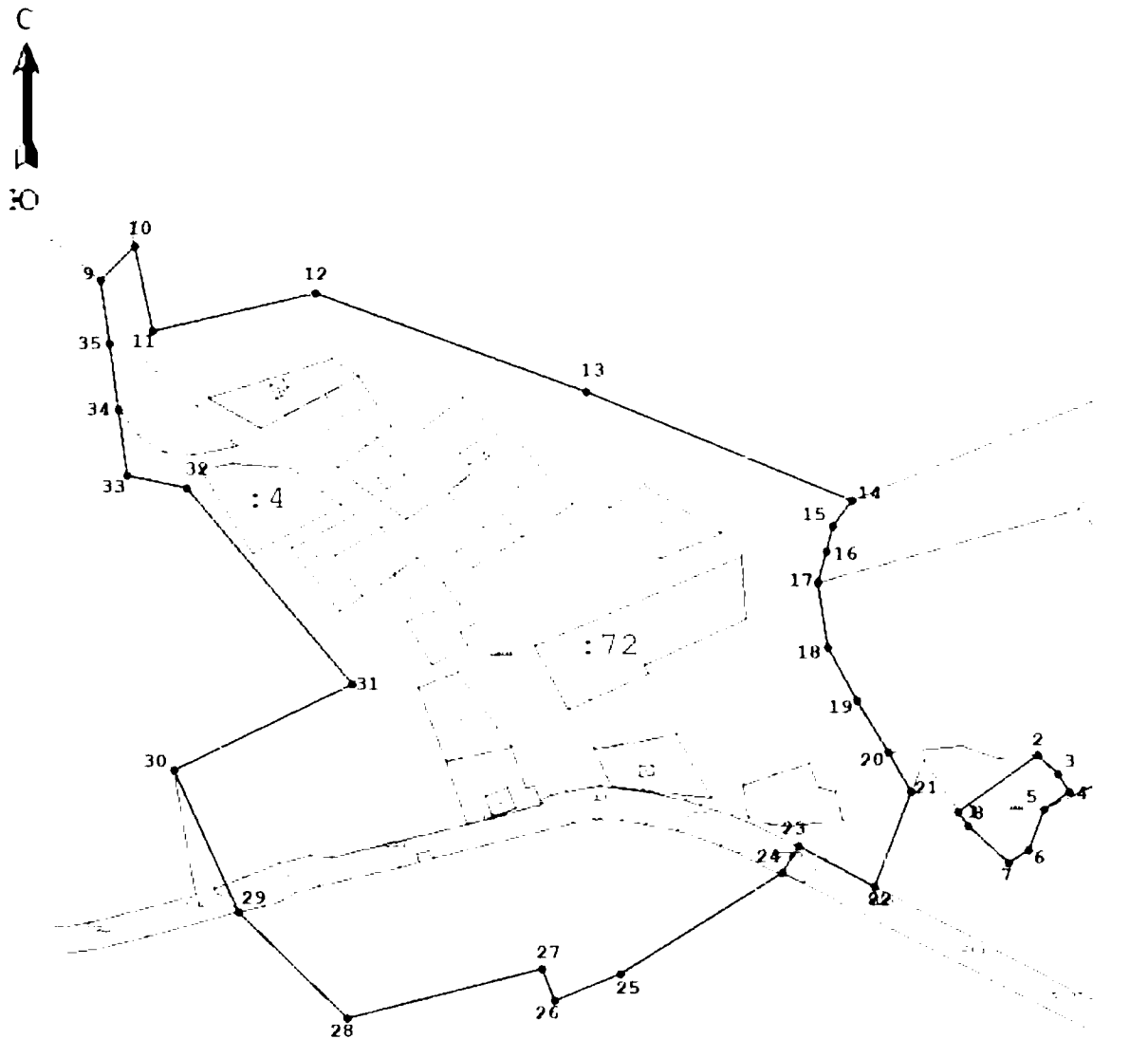
| Сведения об объекте | | |
|---------------------|---|---|
| № п/п | Характеристики объекта | Описание характеристик |
| 1 | Местоположение объекта | Ленинградская область, Волосовский муниципальный район, Большеврудское сельское поселение, деревня Аракюля |
| 2 | Площадь объекта +/- величина погрешности определения площади (Р +/- Дельта Р) | 135280 м ² +/- 75 м ² |
| 3 | Иные характеристики объекта | |

Раздел 2

| Сведения о местоположении измененных (уточненных) границ объекта | | | | | | | |
|--|----------------------------------|------------|--|-------------|---|---|--|
| 1. Система координат МСК-47, зона 2 | | | | | | | |
| 2. Сведения о характерных точках границ объекта | | | | | | | |
| Обозначение характерных точек границ | Существующие координаты, м | | Измененные (уточненные) координаты, м | | Метод определения координат характерной точки | Средняя квадрати- ческая погрешность положения характерной точки (Mt), м | Описание обозначения точки на местности (при наличии) |
| | X | Y | X | Y | | | |
| 1 | 2 | 3 | 4 | 5 | 6 | 7 | 8 |
| Часть № 1 | | | | | | | |
| 1 | 385519,04 | 2151803,73 | 385519,04 | 2151803,73 | Картометрический метод | 0,10 | |
| 2 | 385539,53 | 2151824,42 | 385539,53 | 2151824,42 | Картометрический метод | 0,10 | |
| 3 | 385489,33 | 2151834,85 | 385489,33 | 2151834,85 | Картометрический метод | 0,10 | |
| 4 | 385511,69 | 2151932,10 | 385511,69 | 2151932,10 | Картометрический метод | 0,10 | |
| 5 | 385452,91 | 2152094,68 | 385452,91 | 2152094,68 | Картометрический метод | 0,10 | |
| 6 | 385387,82 | 2152253,13 | 385387,82 | 2152253,13 | Картометрический метод | 0,10 | |
| 7 | 385372,78 | 2152241,90 | 385372,78 | 2152241,90 | Картометрический метод | 0,10 | |
| 8 | 385357,19 | 2152238,47 | 385357,19 | 2152238,47 | Картометрический метод | 0,10 | |
| 9 | 385338,04 | 2152232,95 | 385338,04 | 2152232,95 | Картометрический метод | 0,10 | |
| 10 | 385299,37 | 2152238,92 | 385299,37 | 215223 8,92 | Картометрический метод | 0,10 | |
| 11 | 385268,28 | 2152256,60 | 385268,28 | 2152256,60 | Картометрический метод | 0,10 | |
| 12 | 385237,10 | 2152275,77 | 385237,10 | 2152275,77 | Картометрический метод | 0,10 | |
| 13 | 385213,20 | 2152289,06 | 385213,20 | 2152289,06 | Картометрический метод | 0,10 | |
| 14 | 385156,80 | 2152267,22 | 385156,80 | 2152267,22 | Картометрический метод | 0,10 | |
| 15 | 385180,90 | 2152221,36 | 385180,90 | 2152221,36 | Картометрический метод | 0,10 | |
| 16 | 385165,26 | 2152211,69 | 385165,26 | 2152211,69 | Картометрический метод | 0,10 | |
| 17 | 385104,55 | 2152114,77 | 385104,55 | 2152114,77 | Картометрический метод | 0,10 | |
| 18 | 385088,23 | 2152075,38 | 385088,23 | 2152075,38 | Картометрический метод | 0,10 | |
| 19 | 385107,56 | 2152067,60 | 385107,56 | 2152067,60 | Картометрический метод | 0,10 | |
| 20 | 385078,15 | 2151951,19 | 385078,15 | 2151951,19 | Картометрический метод | 0,10 | |
| 21 | 385141,87 | 2151886,30 | 385141,87 | 2151886,30 | Картометрический метод | 0,10 | |
| 22 | 385226,38 | 2151847,39 | 385226,38 | 2151847,39 | Картометрический метод | 0,10 | |
| 23 | 385278,13 | 2151954,55 | 385278,13 | 2151954,55 | Картометрический метод | 0,10 | |
| 24 | 385394,79 | 2151855,45 | 385394,79 | 2151855,45 | Картометрический метод | 0,10 | |
| 25 | 385402,36 | 2151819,96 | 385402,36 | 2151819,96 | Картометрический метод | 0,10 | |

ОПИСАНИЕ МЕСТОПОЛОЖЕНИЯ ГРАНИЦ
деревня Аракуля
(наименование объекта)

План границ



Условные обозначения

- | | | | |
|-------|--|---|---|
| — | изменяемая граница населенного пункта | ● | характерная точка границы населенного пункта |
| - - - | границы объектов недвижимости, сведения о которых содержатся в Едином государственном реестре недвижимости | 4 | номер земельного участка, сведения о котором содержатся в Едином государственном реестре недвижимости |

Масштаб 1:3000

ОПИСАНИЕ МЕСТОПОЛОЖЕНИЯ ГРАНИЦ
поселок Беседа
(наименование объекта, местоположение границ которого описано
(далее – объект))

Раздел 1

| Сведения об объекте | | |
|---------------------|---|--|
| № п/п | Характеристики объекта | Описание характеристик |
| 1 | Местоположение объекта | Ленинградская область, Волосовский муниципальный район, Большеврудское сельское поселение, поселок Беседа |
| 2 | Площадь объекта +/- величина погрешности определения площади (P +/- Дельта P) | 1422899 м ² +/- 246 м ² |
| 3 | Иные характеристики объекта | |

Раздел 2

| Сведения о местоположении измененных (уточненных) границ объекта | | | | | | | |
|--|----------------------------|------------|---------------------------------------|------------|---|--|---|
| 1. Система координат МСК-47, зона 2 | | | | | | | |
| 2. Сведения о характерных точках границ объекта | | | | | | | |
| Обозначение характерных точек границ | Существующие координаты, м | | Измененные (уточненные) координаты, м | | Метод определения координат характерной точки | Средняя квадратическая погрешность положения характерной точки (Mt), м | Описание обозначения точки на местности (при наличии) |
| | X | Y | X | Y | | | |
| 1 | 2 | 3 | 4 | 5 | 6 | 7 | 8 |
| Часть № 1 | | | | | | | |
| 1 | 373962,37 | 2136544,30 | 373962,37 | 2136544,30 | Картометрический метод | 0,10 | |
| 2 | 373963,10 | 2136548,04 | 373963,10 | 2136548,04 | Картометрический метод | 0,10 | |
| 3 | 373943,29 | 2136555,57 | 373943,29 | 2136555,57 | Картометрический метод | 0,10 | |
| 4 | 373923,99 | 2136559,20 | 373923,99 | 2136559,20 | Картометрический метод | 0,10 | |
| 5 | 373904,72 | 2136540,79 | 373904,72 | 2136540,79 | Картометрический метод | 0,10 | |
| 6 | 373927,48 | 2136536,14 | 373927,48 | 2136536,14 | Картометрический метод | 0,10 | |
| 7 | 373911,42 | 2136524,40 | 373911,42 | 2136524,40 | Картометрический метод | 0,10 | |
| 8 | 373915,51 | 2136519,12 | 373915,51 | 2136519,12 | Картометрический метод | 0,10 | |
| 9 | 373903,76 | 2136509,53 | 373903,76 | 2136509,53 | Картометрический метод | 0,10 | |
| 10 | 373952,22 | 2136471,74 | 373952,22 | 2136471,74 | Картометрический метод | 0,10 | |
| 11 | | | 374025,69 | 2136379,13 | Картометрический метод | 0,10 | |
| 12 | | | 374048,81 | 2136348,93 | Картометрический метод | 0,10 | |
| 13 | | | 374069,48 | 2136331,98 | Картометрический метод | 0,10 | |
| 14 | | | 374095,47 | 2136326,54 | Картометрический метод | 0,10 | |
| 15 | | | 374106,66 | 2136323,74 | Картометрический метод | 0,10 | |
| 16 | | | 374111,43 | 2136326,32 | Картометрический метод | 0,10 | |
| 17 | | | 374116,33 | 2136331,22 | Картометрический метод | 0,10 | |
| 18 | | | 374133,44 | 2136365,96 | Картометрический метод | 0,10 | |
| 19 | | | 374132,56 | 2136369,16 | Картометрический метод | 0,10 | |
| 20 | | | 374126,58 | 2136385,33 | Картометрический метод | 0,10 | |
| 21 | 374117,54 | 2136395,53 | 374117,54 | 2136395,53 | Картометрический метод | 0,10 | |
| 22 | 374060,98 | 2136459,36 | 374060,98 | 2136459,36 | Картометрический метод | 0,10 | |
| 1 | 373962,37 | 2136544,30 | 373962,37 | 2136544,30 | Картометрический метод | 0,10 | |

| 1 | 2 | 3 | 4 | 5 | 6 | 7 | 8 |
|------------------|-----------|------------|-----------|------------|------------------------|------|---|
| Часть № 2 | | | | | | | |
| 23 | | | 373635,69 | 2136928,17 | Картометрический метод | 0,10 | |
| 24 | | | 373619,34 | 2136915,72 | Картометрический метод | 0,10 | |
| 25 | | | 373649,80 | 2136881,52 | Картометрический метод | 0,10 | |
| 26 | | | 373672,54 | 2136898,70 | Картометрический метод | 0,10 | |
| 27 | | | 373654,15 | 2136923,53 | Картометрический метод | 0,10 | |
| 28 | | | 373651,59 | 2136924,03 | Картометрический метод | 0,10 | |
| 29 | | | 373643,19 | 2136918,42 | Картометрический метод | 0,10 | |
| 23 | | | 373635,69 | 2136928,17 | Картометрический метод | 0,10 | |
| Часть № 3 | | | | | | | |
| 30 | 373827,75 | 2137818,18 | 373827,75 | 2137818,18 | Картометрический метод | 0,10 | |
| 31 | 373826,29 | 2137816,53 | 373826,29 | 2137816,53 | Картометрический метод | 0,10 | |
| 32 | 373814,44 | 2137816,34 | 373814,44 | 2137816,34 | Картометрический метод | 0,10 | |
| 33 | 373815,99 | 2137839,98 | 373815,99 | 2137839,98 | Картометрический метод | 0,10 | |
| 34 | 373766,81 | 2137831,76 | 373766,81 | 2137831,76 | Картометрический метод | 0,10 | |
| 35 | 373718,83 | 2137812,97 | 373718,83 | 2137812,97 | Картометрический метод | 0,10 | |
| 36 | 373693,51 | 2137784,79 | 373693,51 | 2137784,79 | Картометрический метод | 0,10 | |
| 37 | 373674,69 | 2137766,60 | 373674,69 | 2137766,60 | Картометрический метод | 0,10 | |
| 38 | 373657,81 | 2137743,20 | 373657,81 | 2137743,20 | Картометрический метод | 0,10 | |
| 39 | 373649,37 | 2137717,88 | 373649,37 | 2137717,88 | Картометрический метод | 0,10 | |
| 40 | 373641,79 | 2137712,25 | 373641,79 | 2137712,25 | Картометрический метод | 0,10 | |
| 41 | 373635,61 | 2137709,18 | 373635,61 | 2137709,18 | Картометрический метод | 0,10 | |
| 42 | 373620,39 | 2137713,12 | 373620,39 | 2137713,12 | Картометрический метод | 0,10 | |
| 43 | 373618,87 | 2137717,31 | 373618,87 | 2137717,31 | Картометрический метод | 0,10 | |
| 44 | 373626,82 | 2137731,91 | 373626,82 | 2137731,91 | Картометрический метод | 0,10 | |
| 45 | 373629,29 | 2137735,69 | 373629,29 | 2137735,69 | Картометрический метод | 0,10 | |
| 46 | 373640,66 | 2137753,31 | 373640,66 | 2137753,31 | Картометрический метод | 0,10 | |
| 47 | 373643,69 | 2137758,05 | 373643,69 | 2137758,05 | Картометрический метод | 0,10 | |
| 48 | 373645,32 | 2137776,97 | 373645,32 | 2137776,97 | Картометрический метод | 0,10 | |
| 49 | 373652,64 | 2137798,01 | 373652,64 | 2137798,01 | Картометрический метод | 0,10 | |
| 50 | 373658,66 | 2137807,19 | 373658,66 | 2137807,19 | Картометрический метод | 0,10 | |
| 51 | 373683,67 | 2137848,50 | 373683,67 | 2137848,50 | Картометрический метод | 0,10 | |
| 52 | 373705,94 | 2137883,58 | 373705,94 | 2137883,58 | Картометрический метод | 0,10 | |
| 53 | 373711,86 | 2137888,11 | 373711,86 | 2137888,11 | Картометрический метод | 0,10 | |
| 54 | 373781,12 | 2137841,97 | 373781,12 | 2137841,97 | Картометрический метод | 0,10 | |

| 1 | 2 | 3 | 4 | 5 | 6 | 7 | 8 |
|----|-----------|------------|-----------|------------|------------------------|------|---|
| 55 | 373781,95 | 2137841,41 | 373781,95 | 2137841,41 | Картометрический метод | 0,10 | |
| 56 | | | 373792,65 | 2137846,70 | Картометрический метод | 0,10 | |
| 57 | | | 373829,48 | 2137854,88 | Картометрический метод | 0,10 | |
| 58 | | | 373827,30 | 2137872,32 | Картометрический метод | 0,10 | |
| 59 | | | 373850,36 | 2137885,67 | Картометрический метод | 0,10 | |
| 60 | | | 373853,64 | 2137908,29 | Картометрический метод | 0,10 | |
| 61 | | | 373853,17 | 2137922,09 | Картометрический метод | 0,10 | |
| 62 | | | 373850,27 | 2138004,80 | Картометрический метод | 0,10 | |
| 63 | | | 373848,08 | 2138023,11 | Картометрический метод | 0,10 | |
| 64 | | | 373841,61 | 2138031,16 | Картометрический метод | 0,10 | |
| 65 | 373807,73 | 2138052,81 | 373807,73 | 2138052,81 | Картометрический метод | 0,10 | |
| 66 | 373794,33 | 2138064,10 | 373794,33 | 2138064,10 | Картометрический метод | 0,10 | |
| 67 | 373789,64 | 2138067,75 | 373789,64 | 2138067,75 | Картометрический метод | 0,10 | |
| 68 | | | 373753,71 | 2138396,91 | Картометрический метод | 0,10 | |
| 69 | | | 373603,18 | 2138409,15 | Картометрический метод | 0,10 | |
| 70 | 373567,16 | 2138251,13 | 373567,16 | 2138251,13 | Картометрический метод | 0,10 | |
| 71 | 373355,03 | 2138318,89 | 373355,03 | 2138318,89 | Картометрический метод | 0,10 | |
| 72 | 373114,65 | 2138434,14 | 373114,65 | 2138434,14 | Картометрический метод | 0,10 | |
| 73 | 373037,12 | 2138095,05 | 373037,12 | 2138095,05 | Картометрический метод | 0,10 | |
| 74 | 373251,13 | 2138134,57 | 373251,13 | 2138134,57 | Картометрический метод | 0,10 | |
| 75 | 373147,04 | 2137974,80 | 373147,04 | 2137974,80 | Картометрический метод | 0,10 | |
| 76 | 373136,11 | 2137958,32 | 373136,11 | 2137958,32 | Картометрический метод | 0,10 | |
| 77 | 372785,83 | 2138152,08 | 372785,83 | 2138152,08 | Картометрический метод | 0,10 | |
| 78 | 372812,67 | 2137991,48 | 372812,67 | 2137991,48 | Картометрический метод | 0,10 | |
| 79 | 372835,77 | 2137779,60 | 372835,77 | 2137779,60 | Картометрический метод | 0,10 | |
| 80 | 372840,81 | 2137738,71 | 372840,81 | 2137738,71 | Картометрический метод | 0,10 | |
| 81 | 372804,35 | 2137732,15 | 372804,35 | 2137732,15 | Картометрический метод | 0,10 | |
| 82 | 372728,84 | 2137718,52 | 372728,84 | 2137718,52 | Картометрический метод | 0,10 | |
| 83 | 372776,68 | 2137499,03 | 372776,68 | 2137499,03 | Картометрический метод | 0,10 | |
| 84 | 372778,36 | 2137489,17 | 372778,36 | 2137489,17 | Картометрический метод | 0,10 | |
| 85 | 372788,81 | 2137427,95 | 372788,81 | 2137427,95 | Картометрический метод | 0,10 | |
| 86 | 372769,53 | 2137423,84 | 372769,53 | 2137423,84 | Картометрический метод | 0,10 | |
| 87 | 372776,60 | 2137390,65 | 372776,60 | 2137390,65 | Картометрический метод | 0,10 | |
| 88 | 372794,68 | 2137394,50 | 372794,68 | 2137394,50 | Картометрический метод | 0,10 | |

| 1 | 2 | 3 | 4 | 5 | 6 | 7 | 8 |
|-----|-----------|------------|-----------|------------|------------------------|------|---|
| 89 | 372800,83 | 2137360,99 | 372800,83 | 2137360,99 | Картометрический метод | 0,10 | |
| 90 | 372839,26 | 2137345,62 | 372839,26 | 2137345,62 | Картометрический метод | 0,10 | |
| 91 | 372888,76 | 2137321,85 | 372888,76 | 2137321,85 | Картометрический метод | 0,10 | |
| 92 | 372966,82 | 2137291,29 | 372966,82 | 2137291,29 | Картометрический метод | 0,10 | |
| 93 | 372973,11 | 2137227,77 | 372973,11 | 2137227,77 | Картометрический метод | 0,10 | |
| 94 | 372974,71 | 2137224,04 | 372974,71 | 2137224,04 | Картометрический метод | 0,10 | |
| 95 | 372980,68 | 2137217,85 | 372980,68 | 2137217,85 | Картометрический метод | 0,10 | |
| 96 | 372976,81 | 2137208,06 | 372976,81 | 2137208,06 | Картометрический метод | 0,10 | |
| 97 | 372958,99 | 2137178,84 | 372958,99 | 2137178,84 | Картометрический метод | 0,10 | |
| 98 | 372954,39 | 2137131,49 | 372954,39 | 2137131,49 | Картометрический метод | 0,10 | |
| 99 | 373002,19 | 2137118,62 | 373002,19 | 2137118,62 | Картометрический метод | 0,10 | |
| 100 | 373064,71 | 2137037,28 | 373064,71 | 2137037,28 | Картометрический метод | 0,10 | |
| 101 | 373047,09 | 2136966,28 | 373047,09 | 2136966,28 | Картометрический метод | 0,10 | |
| 102 | 373061,48 | 2136931,54 | 373061,48 | 2136931,54 | Картометрический метод | 0,10 | |
| 103 | 373097,58 | 2136926,82 | 373097,58 | 2136926,82 | Картометрический метод | 0,10 | |
| 104 | 373125,44 | 2136841,77 | 373125,44 | 2136841,77 | Картометрический метод | 0,10 | |
| 105 | 373117,28 | 2136831,60 | 373117,28 | 2136831,60 | Картометрический метод | 0,10 | |
| 106 | 373111,29 | 2136808,78 | 373111,29 | 2136808,78 | Картометрический метод | 0,10 | |
| 107 | 373063,16 | 2136768,54 | 373063,16 | 2136768,54 | Картометрический метод | 0,10 | |
| 108 | 373086,30 | 2136721,40 | 373086,30 | 2136721,40 | Картометрический метод | 0,10 | |
| 109 | 373199,57 | 2136772,35 | 373199,57 | 2136772,35 | Картометрический метод | 0,10 | |
| 110 | 373206,98 | 2136777,03 | 373206,98 | 2136777,03 | Картометрический метод | 0,10 | |
| 111 | 373247,32 | 2136802,51 | 373247,32 | 2136802,51 | Картометрический метод | 0,10 | |
| 112 | 373247,96 | 2136829,73 | 373247,96 | 2136829,73 | Картометрический метод | 0,10 | |
| 113 | 373247,97 | 2136830,10 | 373247,97 | 2136830,10 | Картометрический метод | 0,10 | |
| 114 | 373294,69 | 2136828,62 | 373294,69 | 2136828,62 | Картометрический метод | 0,10 | |
| 115 | 373304,20 | 2136814,12 | 373304,20 | 2136814,12 | Картометрический метод | 0,10 | |
| 116 | 373401,61 | 2136821,15 | 373401,61 | 2136821,15 | Картометрический метод | 0,10 | |
| 117 | 373410,99 | 2136852,25 | 373410,99 | 2136852,25 | Картометрический метод | 0,10 | |
| 118 | 373424,45 | 2136852,90 | 373424,45 | 2136852,90 | Картометрический метод | 0,10 | |
| 119 | 373429,93 | 2136866,76 | 373429,93 | 2136866,76 | Картометрический метод | 0,10 | |
| 120 | 373437,30 | 2136864,92 | 373437,30 | 2136864,92 | Картометрический метод | 0,10 | |
| 121 | 373512,93 | 2136900,56 | 373512,93 | 2136900,56 | Картометрический метод | 0,10 | |
| 122 | 373516,50 | 2136894,04 | 373516,50 | 2136894,04 | Картометрический метод | 0,10 | |

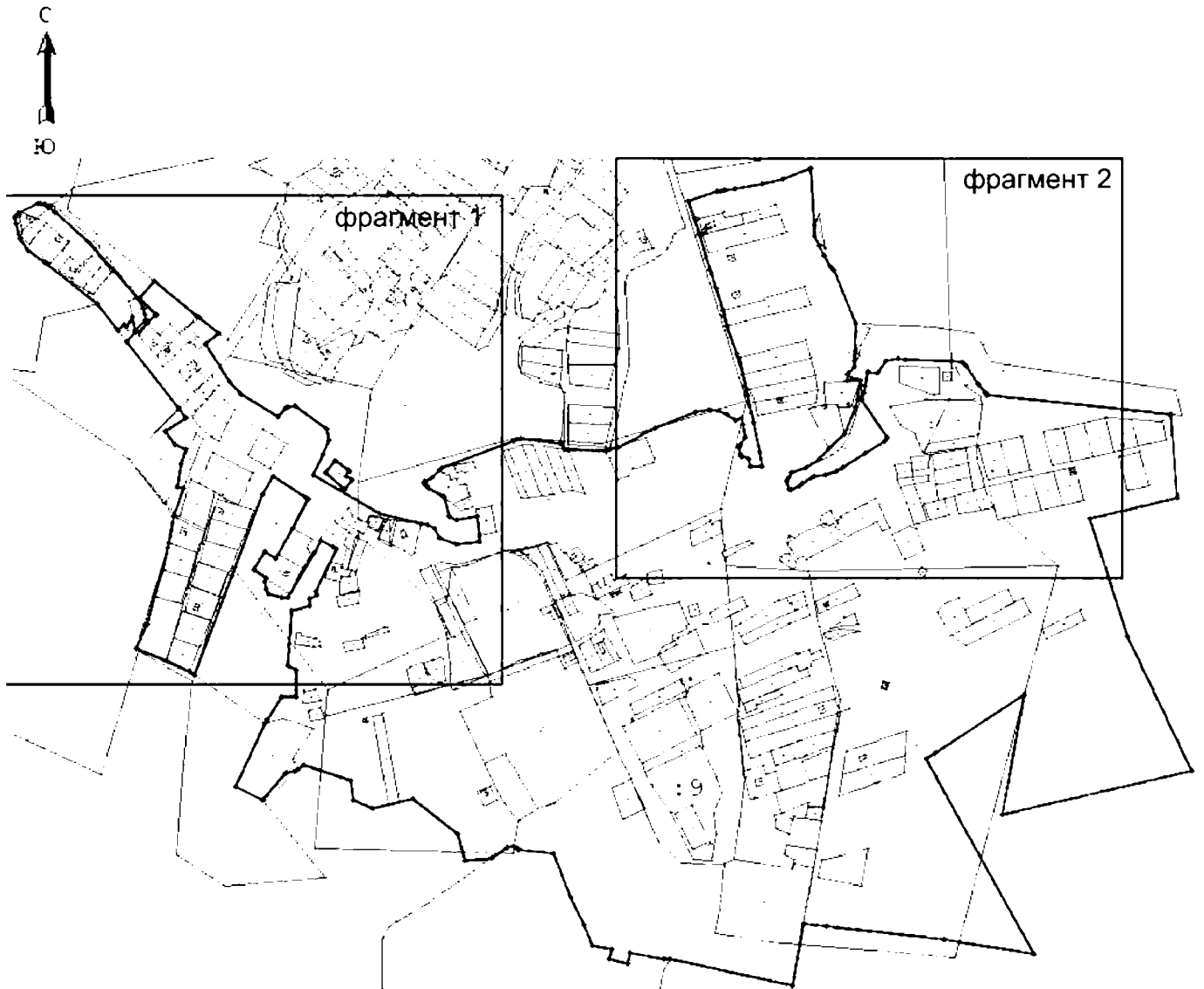
| 1 | 2 | 3 | 4 | 5 | 6 | 7 | 8 |
|-----|-----------|------------|-----------|------------|------------------------|------|---|
| 123 | 373528,72 | 2136871,82 | 373528,72 | 2136871,82 | Картометрический метод | 0,10 | |
| 124 | 373506,66 | 2136860,86 | 373506,66 | 2136860,86 | Картометрический метод | 0,10 | |
| 125 | 373426,52 | 2136813,35 | 373426,52 | 2136813,35 | Картометрический метод | 0,10 | |
| 126 | 373425,91 | 2136803,47 | 373425,91 | 2136803,47 | Картометрический метод | 0,10 | |
| 127 | 373433,22 | 2136780,11 | 373433,22 | 2136780,11 | Картометрический метод | 0,10 | |
| 128 | 373440,36 | 2136774,17 | 373440,36 | 2136774,17 | Картометрический метод | 0,10 | |
| 129 | 373453,59 | 2136771,63 | 373453,59 | 2136771,63 | Картометрический метод | 0,10 | |
| 130 | 373460,78 | 2136775,20 | 373460,78 | 2136775,20 | Картометрический метод | 0,10 | |
| 131 | 373475,55 | 2136753,68 | 373475,55 | 2136753,68 | Картометрический метод | 0,10 | |
| 132 | 373507,89 | 2136773,08 | 373507,89 | 2136773,08 | Картометрический метод | 0,10 | |
| 133 | 373496,18 | 2136792,79 | 373496,18 | 2136792,79 | Картометрический метод | 0,10 | |
| 134 | 373549,16 | 2136821,74 | 373549,16 | 2136821,74 | Картометрический метод | 0,10 | |
| 135 | 373601,01 | 2136851,27 | 373601,01 | 2136851,27 | Картометрический метод | 0,10 | |
| 136 | 373603,17 | 2136848,56 | 373603,17 | 2136848,56 | Картометрический метод | 0,10 | |
| 137 | 373606,14 | 2136844,83 | 373606,14 | 2136844,83 | Картометрический метод | 0,10 | |
| 138 | 373642,41 | 2136787,02 | 373642,41 | 2136787,02 | Картометрический метод | 0,10 | |
| 139 | 373609,82 | 2136768,59 | 373609,82 | 2136768,59 | Картометрический метод | 0,10 | |
| 140 | 373464,82 | 2136713,86 | 373464,82 | 2136713,86 | Картометрический метод | 0,10 | |
| 141 | 373286,05 | 2136646,42 | 373286,05 | 2136646,42 | Картометрический метод | 0,10 | |
| 142 | 373292,06 | 2136637,66 | 373292,06 | 2136637,66 | Картометрический метод | 0,10 | |
| 143 | 373311,92 | 2136597,28 | 373311,92 | 2136597,28 | Картометрический метод | 0,10 | |
| 144 | 373335,15 | 2136542,24 | 373335,15 | 2136542,24 | Картометрический метод | 0,10 | |
| 145 | 373377,98 | 2136561,72 | 373377,98 | 2136561,72 | Картометрический метод | 0,10 | |
| 146 | 373428,10 | 2136575,58 | 373428,10 | 2136575,58 | Картометрический метод | 0,10 | |
| 147 | 373475,66 | 2136588,74 | 373475,66 | 2136588,74 | Картометрический метод | 0,10 | |
| 148 | 373514,92 | 2136598,04 | 373514,92 | 2136598,04 | Картометрический метод | 0,10 | |
| 149 | 373522,80 | 2136599,90 | 373522,80 | 2136599,90 | Картометрический метод | 0,10 | |
| 150 | 373570,96 | 2136608,94 | 373570,96 | 2136608,94 | Картометрический метод | 0,10 | |
| 151 | 373621,81 | 2136626,37 | 373621,81 | 2136626,37 | Картометрический метод | 0,10 | |
| 152 | 373623,86 | 2136615,79 | 373623,86 | 2136615,79 | Картометрический метод | 0,10 | |
| 153 | 373664,55 | 2136622,66 | 373664,55 | 2136622,66 | Картометрический метод | 0,10 | |
| 154 | 373690,90 | 2136630,25 | 373690,90 | 2136630,25 | Картометрический метод | 0,10 | |
| 155 | 373699,60 | 2136611,67 | 373699,60 | 2136611,67 | Картометрический метод | 0,10 | |
| 156 | 373724,55 | 2136593,88 | 373724,55 | 2136593,88 | Картометрический метод | 0,10 | |

| 1 | 2 | 3 | 4 | 5 | 6 | 7 | 8 |
|-----|-----------|------------|-----------|------------|------------------------|------|---|
| 157 | 373747,88 | 2136630,75 | 373747,88 | 2136630,75 | Картометрический метод | 0,10 | |
| 158 | 373764,52 | 2136618,13 | 373764,52 | 2136618,13 | Картометрический метод | 0,10 | |
| 159 | 373884,13 | 2136524,85 | 373884,13 | 2136524,85 | Картометрический метод | 0,10 | |
| 160 | 373903,02 | 2136541,33 | 373903,02 | 2136541,33 | Картометрический метод | 0,10 | |
| 161 | 373901,91 | 2136547,88 | 373901,91 | 2136547,88 | Картометрический метод | 0,10 | |
| 162 | 373916,97 | 2136562,15 | 373916,97 | 2136562,15 | Картометрический метод | 0,10 | |
| 163 | 373932,36 | 2136576,84 | 373932,36 | 2136576,84 | Картометрический метод | 0,10 | |
| 164 | 373932,91 | 2136578,15 | 373932,91 | 2136578,15 | Картометрический метод | 0,10 | |
| 165 | 373963,31 | 2136549,30 | 373963,31 | 2136549,30 | Картометрический метод | 0,10 | |
| 166 | 373994,43 | 2136573,82 | 373994,43 | 2136573,82 | Картометрический метод | 0,10 | |
| 167 | 373930,69 | 2136651,72 | 373930,69 | 2136651,72 | Картометрический метод | 0,10 | |
| 168 | 373928,71 | 2136654,14 | 373928,71 | 2136654,14 | Картометрический метод | 0,10 | |
| 169 | 373898,98 | 2136690,48 | 373898,98 | 2136690,48 | Картометрический метод | 0,10 | |
| 170 | 373879,38 | 2136665,74 | 373879,38 | 2136665,74 | Картометрический метод | 0,10 | |
| 171 | 373812,30 | 2136708,89 | 373812,30 | 2136708,89 | Картометрический метод | 0,10 | |
| 172 | 373791,67 | 2136729,64 | 373791,67 | 2136729,64 | Картометрический метод | 0,10 | |
| 173 | 373749,04 | 2136796,69 | 373749,04 | 2136796,69 | Картометрический метод | 0,10 | |
| 174 | 373766,12 | 2136809,18 | 373766,12 | 2136809,18 | Картометрический метод | 0,10 | |
| 175 | 373767,14 | 2136814,40 | 373767,14 | 2136814,40 | Картометрический метод | 0,10 | |
| 176 | 373768,78 | 2136827,11 | 373768,78 | 2136827,11 | Картометрический метод | 0,10 | |
| 177 | 373729,23 | 2136883,71 | 373729,23 | 2136883,71 | Картометрический метод | 0,10 | |
| 178 | 373708,08 | 2136888,49 | 373708,08 | 2136888,49 | Картометрический метод | 0,10 | |
| 179 | 373682,85 | 2136877,57 | 373682,85 | 2136877,57 | Картометрический метод | 0,10 | |
| 180 | 373646,44 | 2136860,43 | 373646,44 | 2136860,43 | Картометрический метод | 0,10 | |
| 181 | 373574,97 | 2136979,06 | 373574,97 | 2136979,06 | Картометрический метод | 0,10 | |
| 182 | 373558,58 | 2137052,98 | 373558,58 | 2137052,98 | Картометрический метод | 0,10 | |
| 183 | 373556,29 | 2137064,21 | 373556,29 | 2137064,21 | Картометрический метод | 0,10 | |
| 184 | 373549,53 | 2137076,47 | 373549,53 | 2137076,47 | Картометрический метод | 0,10 | |
| 185 | 373532,72 | 2137086,49 | 373532,72 | 2137086,49 | Картометрический метод | 0,10 | |
| 186 | 373520,68 | 2137115,41 | 373520,68 | 2137115,41 | Картометрический метод | 0,10 | |
| 187 | 373526,77 | 2137156,64 | 373526,77 | 2137156,64 | Картометрический метод | 0,10 | |
| 188 | 373537,51 | 2137158,32 | 373537,51 | 2137158,32 | Картометрический метод | 0,10 | |
| 189 | 373571,72 | 2137152,78 | 373571,72 | 2137152,78 | Картометрический метод | 0,10 | |
| 190 | 373563,98 | 2137117,05 | 373563,98 | 2137117,05 | Картометрический метод | 0,10 | |

| 1 | 2 | 3 | 4 | 5 | 6 | 7 | 8 |
|-----|-----------|------------|-----------|------------|------------------------|------|---|
| 191 | 373571,29 | 2137102,70 | 373571,29 | 2137102,70 | Картометрический метод | 0,10 | |
| 192 | 373605,99 | 2137094,23 | 373605,99 | 2137094,23 | Картометрический метод | 0,10 | |
| 193 | 373606,67 | 2137093,40 | 373606,67 | 2137093,40 | Картометрический метод | 0,10 | |
| 194 | 373622,55 | 2137066,57 | 373622,55 | 2137066,57 | Картометрический метод | 0,10 | |
| 195 | 373627,31 | 2137062,58 | 373627,31 | 2137062,58 | Картометрический метод | 0,10 | |
| 196 | 373628,46 | 2137060,76 | 373628,46 | 2137060,76 | Картометрический метод | 0,10 | |
| 197 | 373631,68 | 2137057,08 | 373631,68 | 2137057,08 | Картометрический метод | 0,10 | |
| 198 | 373634,89 | 2137059,89 | 373634,89 | 2137059,89 | Картометрический метод | 0,10 | |
| 199 | 373640,16 | 2137072,64 | 373640,16 | 2137072,64 | Картометрический метод | 0,10 | |
| 200 | 373653,88 | 2137086,58 | 373653,88 | 2137086,58 | Картометрический метод | 0,10 | |
| 201 | 373658,10 | 2137090,58 | 373658,10 | 2137090,58 | Картометрический метод | 0,10 | |
| 202 | 373706,47 | 2137218,73 | 373706,47 | 2137218,73 | Картометрический метод | 0,10 | |
| 203 | 373710,40 | 2137231,41 | 373710,40 | 2137231,41 | Картометрический метод | 0,10 | |
| 204 | 373702,26 | 2137302,51 | 373702,26 | 2137302,51 | Картометрический метод | 0,10 | |
| 205 | 373692,14 | 2137310,37 | 373692,14 | 2137310,37 | Картометрический метод | 0,10 | |
| 206 | 373691,29 | 2137316,35 | 373691,29 | 2137316,35 | Картометрический метод | 0,10 | |
| 207 | 373689,45 | 2137384,98 | 373689,45 | 2137384,98 | Картометрический метод | 0,10 | |
| 208 | 373691,44 | 2137391,29 | 373691,44 | 2137391,29 | Картометрический метод | 0,10 | |
| 209 | 373696,46 | 2137407,20 | 373696,46 | 2137407,20 | Картометрический метод | 0,10 | |
| 210 | 373729,28 | 2137473,36 | 373729,28 | 2137473,36 | Картометрический метод | 0,10 | |
| 211 | 373758,65 | 2137544,57 | 373758,65 | 2137544,57 | Картометрический метод | 0,10 | |
| 212 | 373762,65 | 2137568,57 | 373762,65 | 2137568,57 | Картометрический метод | 0,10 | |
| 213 | 373761,16 | 2137585,50 | 373761,16 | 2137585,50 | Картометрический метод | 0,10 | |
| 214 | 373754,89 | 2137600,78 | 373754,89 | 2137600,78 | Картометрический метод | 0,10 | |
| 215 | 373742,68 | 2137615,75 | 373742,68 | 2137615,75 | Картометрический метод | 0,10 | |
| 216 | 373747,54 | 2137628,08 | 373747,54 | 2137628,08 | Картометрический метод | 0,10 | |
| 217 | 373736,43 | 2137630,45 | 373736,43 | 2137630,45 | Картометрический метод | 0,10 | |
| 218 | 373712,92 | 2137634,58 | 373712,92 | 2137634,58 | Картометрический метод | 0,10 | |
| 219 | 373700,27 | 2137625,24 | 373700,27 | 2137625,24 | Картометрический метод | 0,10 | |
| 220 | 373696,00 | 2137623,79 | 373696,00 | 2137623,79 | Картометрический метод | 0,10 | |
| 221 | 373682,07 | 2137625,09 | 373682,07 | 2137625,09 | Картометрический метод | 0,10 | |
| 222 | 373678,78 | 2137627,87 | 373678,78 | 2137627,87 | Картометрический метод | 0,10 | |
| 223 | 373673,86 | 2137641,45 | 373673,86 | 2137641,45 | Картометрический метод | 0,10 | |
| 224 | 373660,01 | 2137643,88 | 373660,01 | 2137643,88 | Картометрический метод | 0,10 | |

ОПИСАНИЕ МЕСТОПОЛОЖЕНИЯ ГРАНИЦ
поселок Беседа
(наименование объекта)

План границ



Условные обозначения

- | | | | |
|---|--|---|---|
| — | изменяемая граница населенного пункта | ● | характерная точка границы населенного пункта |
| — | границы объектов недвижимости, сведения о которых содержатся в Едином государственном реестре недвижимости | № | №№7 номер земельного участка, сведения о котором содержатся в Едином государственном реестре недвижимости |

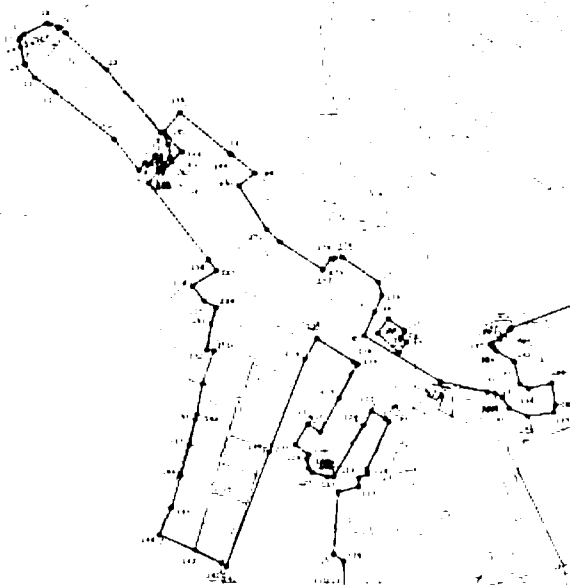
Масштаб 1:12000

ОПИСАНИЕ МЕСТОПОЛОЖЕНИЯ ГРАНИЦ
поселок Беседа
(наименование объекта)

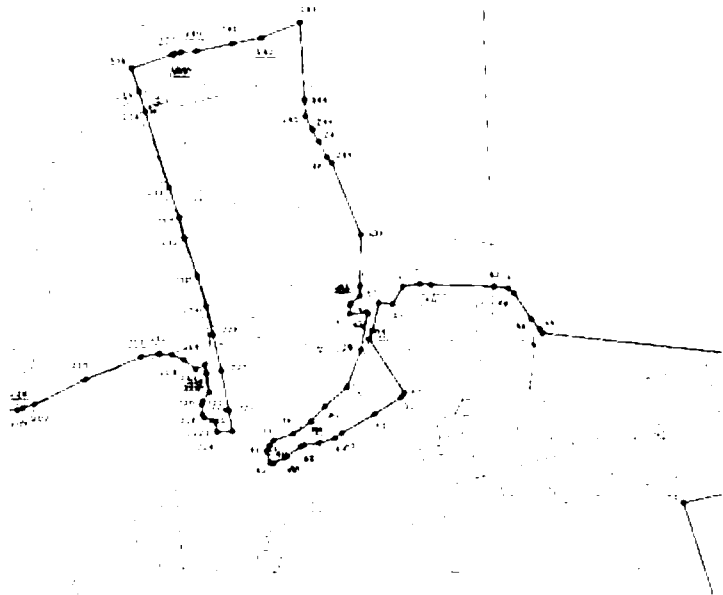
План границ







фрагмент 1



фрагмент 2



Условные обозначения

- | | |
|--|---|
|  — изменяемая граница населенного пункта |  — характерная точка границы населенного пункта |
|  — границы объектов недвижимости, сведения о которых содержатся в Едином государственном реестре недвижимости |  — номер земельного участка, сведения о котором содержатся в Едином государственном реестре недвижимости |

Масштаб 1:5000

ОПИСАНИЕ МЕСТОПОЛОЖЕНИЯ ГРАНИЦ
деревня Большая Вруда
(наименование объекта, местоположение границ которого описано
(далее – объект))

Раздел 1

| Сведения об объекте | | |
|---------------------|--|---|
| № п/п | Характеристики объекта | Описание характеристик |
| 1 | Местоположение объекта | Ленинградская область, Волосовский муниципальный район, Большеврудское сельское поселение, деревня Большая Вруда |
| 2 | Площадь объекта +/- величина погрешности определения площади (P +/- Дельта P) | 2259383 м ² +/- 303 м ² |
| 3 | Иные характеристики объекта | |

Раздел 2

| Сведения о местоположении измененных (уточненных) границ объекта | | | | | | | |
|--|----------------------------------|------------|--|------------|---|---|---|
| 1. Система координат МСК-47, зона 2 | | | | | | | |
| 2. Сведения о характерных точках границ объекта | | | | | | | |
| Обозначение характерных точек границ | Существующие координаты, м | | Измененные (уточненные) координаты, м | | Метод определения координат характерной точки | Средняя квадрати- ческая погрешность положения характерной точки (Mt), м | Описание обозначения точки на местности (при наличии) |
| | X | Y | X | Y | | | |
| 1 | 2 | 3 | 4 | 5 | 6 | 7 | 8 |
| 1 | 378942,61 | 2153733,42 | 378942,61 | 2153733,42 | Картометрический метод | 0,10 | |
| 2 | 378575,39 | 2153665,09 | 378575,39 | 2153665,09 | Картометрический метод | 0,10 | |
| 3 | 378535,51 | 2153653,14 | 378535,51 | 2153653,14 | Картометрический метод | 0,10 | |
| 4 | 378511,71 | 2153653,24 | 378511,71 | 2153653,24 | Картометрический метод | 0,10 | |
| 5 | 378492,94 | 2153653,32 | 378492,94 | 2153653,32 | Картометрический метод | 0,10 | |
| 6 | 378466,32 | 2153660,25 | 378466,32 | 2153660,25 | Картометрический метод | 0,10 | |
| 7 | 378381,44 | 2153640,95 | 378381,44 | 2153640,95 | Картометрический метод | 0,10 | |
| 8 | 378370,71 | 2153649,77 | 378370,71 | 2153649,77 | Картометрический метод | 0,10 | |
| 9 | 378306,88 | 2153702,23 | 378306,88 | 2153702,23 | Картометрический метод | 0,10 | |
| 10 | 378278,10 | 2153734,65 | 378278,10 | 2153734,65 | Картометрический метод | 0,10 | |
| 11 | 378221,99 | 2153797,89 | 378221,99 | 2153797,89 | Картометрический метод | 0,10 | |
| 12 | 378205,12 | 2153814,13 | 378205,12 | 2153814,13 | Картометрический метод | 0,10 | |
| 13 | 378259,44 | 2153856,76 | 378259,44 | 2153856,76 | Картометрический метод | 0,10 | |
| 14 | 378252,23 | 2153870,75 | 378252,23 | 2153870,75 | Картометрический метод | 0,10 | |
| 15 | 378249,17 | 2153876,69 | 378249,17 | 2153876,69 | Картометрический метод | 0,10 | |
| 16 | 378153,98 | 2154061,73 | 378153,98 | 2154061,73 | Картометрический метод | 0,10 | |
| 17 | 378123,23 | 2154177,74 | 378123,23 | 2154177,74 | Картометрический метод | 0,10 | |
| 18 | 378084,99 | 2154145,77 | 378084,99 | 2154145,77 | Картометрический метод | 0,10 | |
| 19 | 378047,72 | 2154103,91 | 378047,72 | 2154103,91 | Картометрический метод | 0,10 | |
| 20 | 378045,84 | 2154170,14 | 378045,84 | 2154170,14 | Картометрический метод | 0,10 | |
| 21 | 378041,14 | 2154287,22 | 378041,14 | 2154287,22 | Картометрический метод | 0,10 | |
| 22 | 378026,82 | 2154289,45 | 378026,82 | 2154289,45 | Картометрический метод | 0,10 | |
| 23 | 377894,52 | 2154309,93 | 377894,52 | 2154309,93 | Картометрический метод | 0,10 | |
| 24 | 377895,65 | 2154387,84 | 377895,65 | 2154387,84 | Картометрический метод | 0,10 | |
| 25 | 377875,72 | 2154389,81 | 377875,72 | 2154389,81 | Картометрический метод | 0,10 | |

| 1 | 2 | 3 | 4 | 5 | 6 | 7 | 8 |
|----|-----------|------------|-----------|------------|------------------------|------|---|
| 26 | 377859,22 | 2154390,09 | 377859,22 | 2154390,09 | Картометрический метод | 0,10 | |
| 27 | 377854,20 | 2154390,40 | 377854,20 | 2154390,40 | Картометрический метод | 0,10 | |
| 28 | 377802,21 | 2154389,87 | 377802,21 | 2154389,87 | Картометрический метод | 0,10 | |
| 29 | 377802,21 | 2154392,42 | 377802,21 | 2154392,42 | Картометрический метод | 0,10 | |
| 30 | 377799,87 | 2154392,38 | 377799,87 | 2154392,38 | Картометрический метод | 0,10 | |
| 31 | 377799,84 | 2154395,65 | 377799,84 | 2154395,65 | Картометрический метод | 0,10 | |
| 32 | 377787,38 | 2154395,77 | 377787,38 | 2154395,77 | Картометрический метод | 0,10 | |
| 33 | 377787,49 | 2154377,55 | 377787,49 | 2154377,55 | Картометрический метод | 0,10 | |
| 34 | 377698,50 | 2154377,80 | 377698,50 | 2154377,80 | Картометрический метод | 0,10 | |
| 35 | 377686,12 | 2154378,15 | 377686,12 | 2154378,15 | Картометрический метод | 0,10 | |
| 36 | 377673,60 | 2154278,45 | 377673,60 | 2154278,45 | Картометрический метод | 0,10 | |
| 37 | 377653,66 | 2154122,98 | 377653,66 | 2154122,98 | Картометрический метод | 0,10 | |
| 38 | 377646,65 | 2154055,49 | 377646,65 | 2154055,49 | Картометрический метод | 0,10 | |
| 39 | 377646,02 | 2154037,14 | 377646,02 | 2154037,14 | Картометрический метод | 0,10 | |
| 40 | 377646,68 | 2154006,11 | 377646,68 | 2154006,11 | Картометрический метод | 0,10 | |
| 41 | 377650,23 | 2153982,08 | 377650,23 | 2153982,08 | Картометрический метод | 0,10 | |
| 42 | 377652,57 | 2153971,10 | 377652,57 | 2153971,10 | Картометрический метод | 0,10 | |
| 43 | 377673,43 | 2153892,81 | 377673,43 | 2153892,81 | Картометрический метод | 0,10 | |
| 44 | 377700,22 | 2153796,08 | 377700,22 | 2153796,08 | Картометрический метод | 0,10 | |
| 45 | 377726,17 | 2153682,34 | 377726,17 | 2153682,34 | Картометрический метод | 0,10 | |
| 46 | 377673,28 | 2153655,53 | 377673,28 | 2153655,53 | Картометрический метод | 0,10 | |
| 47 | 377656,67 | 2153607,97 | 377656,67 | 2153607,97 | Картометрический метод | 0,10 | |
| 48 | 377631,73 | 2153560,61 | 377631,73 | 2153560,61 | Картометрический метод | 0,10 | |
| 49 | 377587,97 | 2153511,02 | 377587,97 | 2153511,02 | Картометрический метод | 0,10 | |
| 50 | 377589,92 | 2153475,69 | 377589,92 | 2153475,69 | Картометрический метод | 0,10 | |
| 51 | 377594,24 | 2153477,77 | 377594,24 | 2153477,77 | Картометрический метод | 0,10 | |
| 52 | 377598,79 | 2153479,41 | 377598,79 | 2153479,41 | Картометрический метод | 0,10 | |
| 53 | 377608,98 | 2153479,87 | 377608,98 | 2153479,87 | Картометрический метод | 0,10 | |
| 54 | 377619,16 | 2153481,03 | 377619,16 | 2153481,03 | Картометрический метод | 0,10 | |
| 55 | 377622,97 | 2153478,12 | 377622,97 | 2153478,12 | Картометрический метод | 0,10 | |
| 56 | 377623,40 | 2153475,53 | 377623,40 | 2153475,53 | Картометрический метод | 0,10 | |
| 57 | 377620,66 | 2153472,45 | 377620,66 | 2153472,45 | Картометрический метод | 0,10 | |
| 58 | 377615,30 | 2153471,30 | 377615,30 | 2153471,30 | Картометрический метод | 0,10 | |

| 1 | 2 | 3 | 4 | 5 | 6 | 7 | 8 |
|----|-----------|------------|-----------|------------|------------------------|------|---|
| 59 | 377613,95 | 2153470,26 | 377613,95 | 2153470,26 | Картометрический метод | 0,10 | |
| 60 | 377613,38 | 2153466,07 | 377613,38 | 2153466,07 | Картометрический метод | 0,10 | |
| 61 | 377618,19 | 2153457,50 | 377618,19 | 2153457,50 | Картометрический метод | 0,10 | |
| 62 | 377618,44 | 2153454,57 | 377618,44 | 2153454,57 | Картометрический метод | 0,10 | |
| 63 | 377616,46 | 2153448,41 | 377616,46 | 2153448,41 | Картометрический метод | 0,10 | |
| 64 | 377612,39 | 2153437,65 | 377612,39 | 2153437,65 | Картометрический метод | 0,10 | |
| 65 | 377611,96 | 2153430,16 | 377611,96 | 2153430,16 | Картометрический метод | 0,10 | |
| 66 | 377609,03 | 2153424,09 | 377609,03 | 2153424,09 | Картометрический метод | 0,10 | |
| 67 | 377600,17 | 2153413,19 | 377600,17 | 2153413,19 | Картометрический метод | 0,10 | |
| 68 | 377600,60 | 2153408,01 | 377600,60 | 2153408,01 | Картометрический метод | 0,10 | |
| 69 | 377604,00 | 2153401,85 | 377604,00 | 2153401,85 | Картометрический метод | 0,10 | |
| 70 | 377607,86 | 2153399,05 | 377607,86 | 2153399,05 | Картометрический метод | 0,10 | |
| 71 | 377615,61 | 2153399,96 | 377615,61 | 2153399,96 | Картометрический метод | 0,10 | |
| 72 | 377623,77 | 2153403,36 | 377623,77 | 2153403,36 | Картометрический метод | 0,10 | |
| 73 | 377629,45 | 2153404,10 | 377629,45 | 2153404,10 | Картометрический метод | 0,10 | |
| 74 | 377635,12 | 2153403,50 | 377635,12 | 2153403,50 | Картометрический метод | 0,10 | |
| 75 | 377654,27 | 2153399,12 | 377654,27 | 2153399,12 | Картометрический метод | 0,10 | |
| 76 | 377668,21 | 2153393,03 | 377668,21 | 2153393,03 | Картометрический метод | 0,10 | |
| 77 | 377680,55 | 2153386,66 | 377680,55 | 2153386,66 | Картометрический метод | 0,10 | |
| 78 | 377691,83 | 2153379,20 | 377691,83 | 2153379,20 | Картометрический метод | 0,10 | |
| 79 | 377714,98 | 2153357,03 | 377714,98 | 2153357,03 | Картометрический метод | 0,10 | |
| 80 | 377720,40 | 2153350,70 | 377720,40 | 2153350,70 | Картометрический метод | 0,10 | |
| 81 | 377722,47 | 2153345,76 | 377722,47 | 2153345,76 | Картометрический метод | 0,10 | |
| 82 | 377725,83 | 2153322,64 | 377725,83 | 2153322,64 | Картометрический метод | 0,10 | |
| 83 | 377728,97 | 2153318,08 | 377728,97 | 2153318,08 | Картометрический метод | 0,10 | |
| 84 | 377734,78 | 2153312,75 | 377734,78 | 2153312,75 | Картометрический метод | 0,10 | |
| 85 | 377738,38 | 2153307,86 | 377738,38 | 2153307,86 | Картометрический метод | 0,10 | |
| 86 | 377740,85 | 2153298,92 | 377740,85 | 2153298,92 | Картометрический метод | 0,10 | |
| 87 | 377740,63 | 2153286,65 | 377740,63 | 2153286,65 | Картометрический метод | 0,10 | |
| 88 | 377743,59 | 2153279,24 | 377743,59 | 2153279,24 | Картометрический метод | 0,10 | |
| 89 | 377752,01 | 2153271,83 | 377752,01 | 2153271,83 | Картометрический метод | 0,10 | |
| 90 | 377765,88 | 2153264,11 | 377765,88 | 2153264,11 | Картометрический метод | 0,10 | |
| 91 | 377775,04 | 2153254,03 | 377775,04 | 2153254,03 | Картометрический метод | 0,10 | |

| 1 | 2 | 3 | 4 | 5 | 6 | 7 | 8 |
|-----|-----------|------------|-----------|------------|------------------------|------|---|
| 125 | 377893,87 | 2153106,99 | 377893,87 | 2153106,99 | Картометрический метод | 0,10 | |
| 126 | 377906,61 | 2153096,72 | 377906,61 | 2153096,72 | Картометрический метод | 0,10 | |
| 127 | 377911,54 | 2153089,73 | 377911,54 | 2153089,73 | Картометрический метод | 0,10 | |
| 128 | 377915,59 | 2153080,40 | 377915,59 | 2153080,40 | Картометрический метод | 0,10 | |
| 129 | 377918,94 | 2153061,46 | 377918,94 | 2153061,46 | Картометрический метод | 0,10 | |
| 130 | 377918,68 | 2153055,01 | 377918,68 | 2153055,01 | Картометрический метод | 0,10 | |
| 131 | 377917,00 | 2153052,23 | 377917,00 | 2153052,23 | Картометрический метод | 0,10 | |
| 132 | 377911,56 | 2153050,51 | 377911,56 | 2153050,51 | Картометрический метод | 0,10 | |
| 133 | 377909,88 | 2153049,29 | 377909,88 | 2153049,29 | Картометрический метод | 0,10 | |
| 134 | 377904,81 | 2153040,51 | 377904,81 | 2153040,51 | Картометрический метод | 0,10 | |
| 135 | 377901,81 | 2153030,18 | 377901,81 | 2153030,18 | Картометрический метод | 0,10 | |
| 136 | 377901,51 | 2153025,08 | 377901,51 | 2153025,08 | Картометрический метод | 0,10 | |
| 137 | 377904,21 | 2153016,77 | 377904,21 | 2153016,77 | Картометрический метод | 0,10 | |
| 138 | 377910,11 | 2153007,56 | 377910,11 | 2153007,56 | Картометрический метод | 0,10 | |
| 139 | 377920,35 | 2152998,89 | 377920,35 | 2152998,89 | Картометрический метод | 0,10 | |
| 140 | 377948,90 | 2152979,57 | 377948,90 | 2152979,57 | Картометрический метод | 0,10 | |
| 141 | 377953,89 | 2152974,35 | 377953,89 | 2152974,35 | Картометрический метод | 0,10 | |
| 142 | 377956,66 | 2152968,53 | 377956,66 | 2152968,53 | Картометрический метод | 0,10 | |
| 143 | 377956,93 | 2152962,48 | 377956,93 | 2152962,48 | Картометрический метод | 0,10 | |
| 144 | 377960,92 | 2152956,16 | 377960,92 | 2152956,16 | Картометрический метод | 0,10 | |
| 145 | 377964,69 | 2152953,32 | 377964,69 | 2152953,32 | Картометрический метод | 0,10 | |
| 146 | 377970,17 | 2152955,20 | 377970,17 | 2152955,20 | Картометрический метод | 0,10 | |
| 147 | 377973,53 | 2152953,97 | 377973,53 | 2152953,97 | Картометрический метод | 0,10 | |
| 148 | 377975,76 | 2152950,68 | 377975,76 | 2152950,68 | Картометрический метод | 0,10 | |
| 149 | 377975,36 | 2152944,13 | 377975,36 | 2152944,13 | Картометрический метод | 0,10 | |
| 150 | 377978,19 | 2152937,82 | 377978,19 | 2152937,82 | Картометрический метод | 0,10 | |
| 151 | 377988,36 | 2152928,78 | 377988,36 | 2152928,78 | Картометрический метод | 0,10 | |
| 152 | 377994,56 | 2152924,84 | 377994,56 | 2152924,84 | Картометрический метод | 0,10 | |
| 153 | 378002,92 | 2152922,96 | 378002,92 | 2152922,96 | Картометрический метод | 0,10 | |
| 154 | 378009,73 | 2152924,03 | 378009,73 | 2152924,03 | Картометрический метод | 0,10 | |
| 155 | 378012,84 | 2152927,14 | 378012,84 | 2152927,14 | Картометрический метод | 0,10 | |
| 156 | 378014,85 | 2152928,03 | 378014,85 | 2152928,03 | Картометрический метод | 0,10 | |
| 157 | 378034,63 | 2152921,72 | 378034,63 | 2152921,72 | Картометрический метод | 0,10 | |

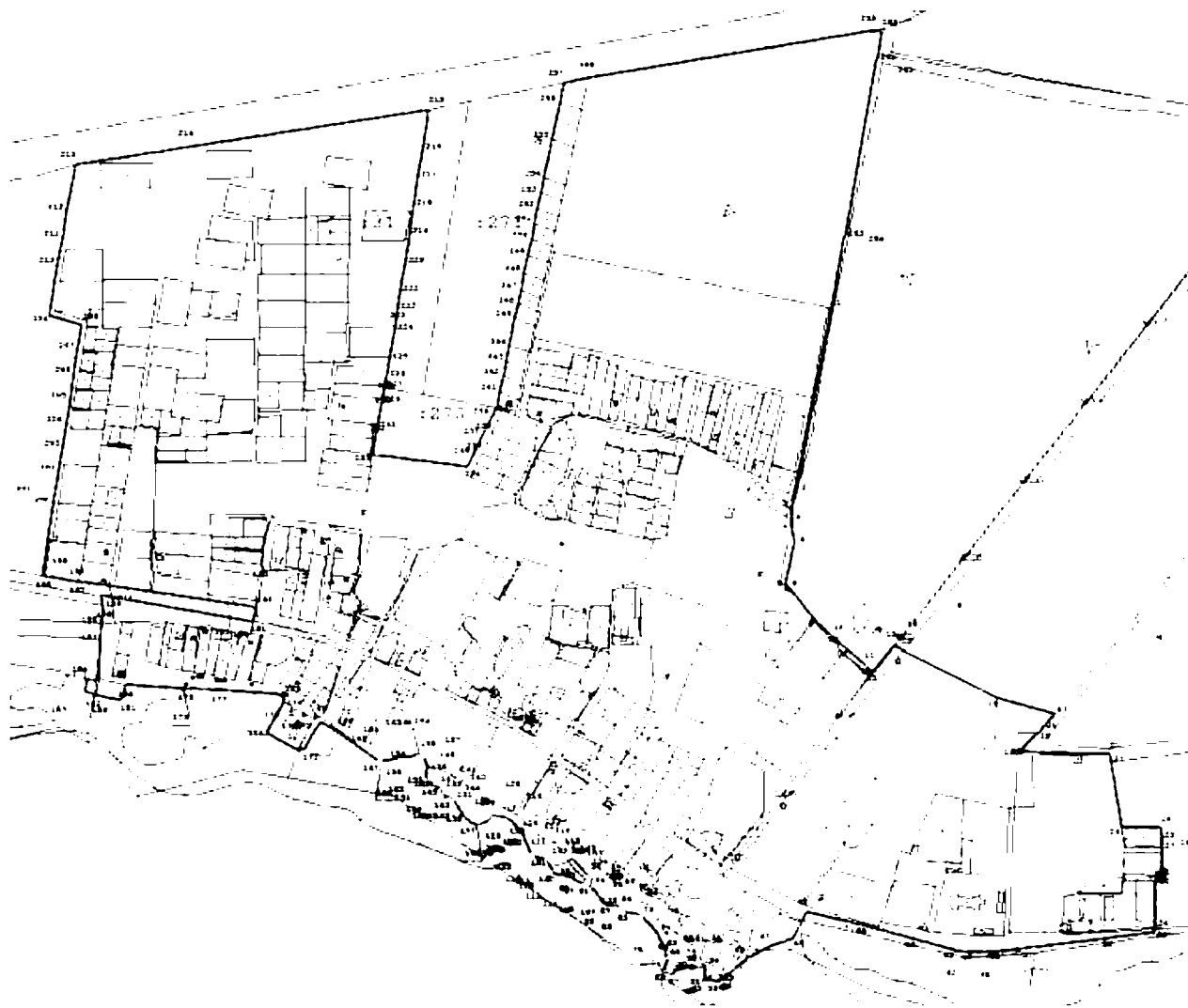
| 1 | 2 | 3 | 4 | 5 | 6 | 7 | 8 |
|-----|-----------|------------|-----------|------------|------------------------|------|---|
| 158 | 378039,51 | 2152917,42 | 378039,51 | 2152917,42 | Картометрический метод | 0,10 | |
| 159 | 378041,17 | 2152910,87 | 378041,17 | 2152910,87 | Картометрический метод | 0,10 | |
| 160 | 378040,81 | 2152904,18 | 378040,81 | 2152904,18 | Картометрический метод | 0,10 | |
| 161 | 378037,35 | 2152898,78 | 378037,35 | 2152898,78 | Картометрический метод | 0,10 | |
| 162 | 378037,42 | 2152872,29 | 378037,42 | 2152872,29 | Картометрический метод | 0,10 | |
| 163 | 378028,57 | 2152850,33 | 378028,57 | 2152850,33 | Картометрический метод | 0,10 | |
| 164 | 378027,56 | 2152839,30 | 378027,56 | 2152839,30 | Картометрический метод | 0,10 | |
| 165 | 378025,54 | 2152836,78 | 378025,54 | 2152836,78 | Картометрический метод | 0,10 | |
| 166 | 378022,70 | 2152834,68 | 378022,70 | 2152834,68 | Картометрический метод | 0,10 | |
| 167 | 378028,35 | 2152827,66 | 378028,35 | 2152827,66 | Картометрический метод | 0,10 | |
| 168 | | | 378085,72 | 2152751,49 | Картометрический метод | 0,10 | |
| 169 | | | 378106,48 | 2152716,24 | Картометрический метод | 0,10 | |
| 170 | | | 378084,33 | 2152700,80 | Картометрический метод | 0,10 | |
| 171 | | | 378050,48 | 2152682,10 | Картометрический метод | 0,10 | |
| 172 | | | 378050,15 | 2152666,96 | Картометрический метод | 0,10 | |
| 173 | 378084,27 | 2152605,83 | 378084,27 | 2152605,83 | Картометрический метод | 0,10 | |
| 174 | 378146,64 | 2152640,59 | 378146,64 | 2152640,59 | Картометрический метод | 0,10 | |
| 175 | 378156,26 | 2152641,39 | 378156,26 | 2152641,39 | Картометрический метод | 0,10 | |
| 176 | 378161,19 | 2152624,88 | 378161,19 | 2152624,88 | Картометрический метод | 0,10 | |
| 177 | 378169,13 | 2152515,08 | 378169,13 | 2152515,08 | Картометрический метод | 0,10 | |
| 178 | 378173,07 | 2152447,67 | 378173,07 | 2152447,67 | Картометрический метод | 0,10 | |
| 179 | 378173,52 | 2152440,53 | 378173,52 | 2152440,53 | Картометрический метод | 0,10 | |
| 180 | 378180,14 | 2152326,65 | 378180,14 | 2152326,65 | Картометрический метод | 0,10 | |
| 181 | 378149,02 | 2152318,94 | 378149,02 | 2152318,94 | Картометрический метод | 0,10 | |
| 182 | 378160,36 | 2152266,81 | 378160,36 | 2152266,81 | Картометрический метод | 0,10 | |
| 183 | 378164,93 | 2152245,81 | 378164,93 | 2152245,81 | Картометрический метод | 0,10 | |
| 184 | 378190,71 | 2152249,33 | 378190,71 | 2152249,33 | Картометрический метод | 0,10 | |
| 185 | 378188,00 | 2152266,63 | 378188,00 | 2152266,63 | Картометрический метод | 0,10 | |
| 186 | 378191,10 | 2152273,52 | 378191,10 | 2152273,52 | Картометрический метод | 0,10 | |
| 187 | 378272,25 | 2152274,90 | 378272,25 | 2152274,90 | Картометрический метод | 0,10 | |
| 188 | 378305,22 | 2152276,35 | 378305,22 | 2152276,35 | Картометрический метод | 0,10 | |
| 189 | 378338,44 | 2152279,51 | 378338,44 | 2152279,51 | Картометрический метод | 0,10 | |
| 190 | 378359,08 | 2152275,31 | 378359,08 | 2152275,31 | Картометрический метод | 0,10 | |

| 1 | 2 | 3 | 4 | 5 | 6 | 7 | 8 |
|-----|-----------|------------|-----------|------------|------------------------|------|---|
| 191 | 378307,14 | 2152579,56 | 378307,14 | 2152579,56 | Картометрический метод | 0,10 | |
| 192 | 378334,52 | 2152585,27 | 378334,52 | 2152585,27 | Картометрический метод | 0,10 | |
| 193 | 378336,04 | 2152580,47 | 378336,04 | 2152580,47 | Картометрический метод | 0,10 | |
| 194 | 378338,26 | 2152567,13 | 378338,26 | 2152567,13 | Картометрический метод | 0,10 | |
| 195 | 378344,68 | 2152528,68 | 378344,68 | 2152528,68 | Картометрический метод | 0,10 | |
| 196 | 378378,83 | 2152293,74 | 378378,83 | 2152293,74 | Картометрический метод | 0,10 | |
| 197 | 378387,64 | 2152233,16 | 378387,64 | 2152233,16 | Картометрический метод | 0,10 | |
| 198 | 378397,42 | 2152165,88 | 378397,42 | 2152165,88 | Картометрический метод | 0,10 | |
| 199 | 378398,44 | 2152158,87 | 378398,44 | 2152158,87 | Картометрический метод | 0,10 | |
| 200 | 378543,59 | 2152182,20 | 378543,59 | 2152182,20 | Картометрический метод | 0,10 | |
| 201 | 378558,38 | 2152184,61 | 378558,38 | 2152184,61 | Картометрический метод | 0,10 | |
| 202 | 378607,34 | 2152192,39 | 378607,34 | 2152192,39 | Картометрический метод | 0,10 | |
| 203 | 378655,72 | 2152199,76 | 378655,72 | 2152199,76 | Картометрический метод | 0,10 | |
| 204 | 378704,68 | 2152207,31 | 378704,68 | 2152207,31 | Картометрический метод | 0,10 | |
| 205 | 378752,25 | 2152214,85 | 378752,25 | 2152214,85 | Картометрический метод | 0,10 | |
| 206 | 378801,49 | 2152222,63 | 378801,49 | 2152222,63 | Картометрический метод | 0,10 | |
| 207 | 378850,55 | 2152230,33 | 378850,55 | 2152230,33 | Картометрический метод | 0,10 | |
| 208 | 378900,14 | 2152238,11 | 378900,14 | 2152238,11 | Картометрический метод | 0,10 | |
| 209 | 378918,78 | 2152172,78 | 378918,78 | 2152172,78 | Картометрический метод | 0,10 | |
| 210 | 379020,77 | 2152190,49 | 379020,77 | 2152190,49 | Картометрический метод | 0,10 | |
| 211 | 379074,60 | 2152199,95 | 379074,60 | 2152199,95 | Картометрический метод | 0,10 | |
| 212 | 379128,73 | 2152209,46 | 379128,73 | 2152209,46 | Картометрический метод | 0,10 | |
| 213 | 379221,07 | 2152225,73 | 379221,07 | 2152225,73 | Картометрический метод | 0,10 | |
| 214 | 379256,08 | 2152449,47 | 379256,08 | 2152449,47 | Картометрический метод | 0,10 | |
| 215 | 379329,62 | 2152929,11 | 379329,62 | 2152929,11 | Картометрический метод | 0,10 | |
| 216 | 379256,79 | 2152917,65 | 379256,79 | 2152917,65 | Картометрический метод | 0,10 | |
| 217 | 379200,10 | 2152909,05 | 379200,10 | 2152909,05 | Картометрический метод | 0,10 | |
| 218 | 379143,21 | 2152900,74 | 379143,21 | 2152900,74 | Картометрический метод | 0,10 | |
| 219 | 379086,32 | 2152892,37 | 379086,32 | 2152892,37 | Картометрический метод | 0,10 | |
| 220 | 379029,43 | 2152884,03 | 379029,43 | 2152884,03 | Картометрический метод | 0,10 | |
| 221 | 378972,69 | 2152874,64 | 378972,69 | 2152874,64 | Картометрический метод | 0,10 | |
| 222 | 378938,54 | 2152868,79 | 378938,54 | 2152868,79 | Картометрический метод | 0,10 | |
| 223 | 378916,61 | 2152865,03 | 378916,61 | 2152865,03 | Картометрический метод | 0,10 | |

| 1 | 2 | 3 | 4 | 5 | 6 | 7 | 8 |
|-----|-----------|------------|-----------|------------|------------------------|------|---|
| 224 | 378896,21 | 2152861,77 | 378896,21 | 2152861,77 | Картометрический метод | 0,10 | |
| 225 | 378835,25 | 2152851,58 | 378835,25 | 2152851,58 | Картометрический метод | 0,10 | |
| 226 | 378802,60 | 2152845,77 | 378802,60 | 2152845,77 | Картометрический метод | 0,10 | |
| 227 | 378779,43 | 2152841,68 | 378779,43 | 2152841,68 | Картометрический метод | 0,10 | |
| 228 | 378774,92 | 2152840,88 | 378774,92 | 2152840,88 | Картометрический метод | 0,10 | |
| 229 | 378750,05 | 2152836,34 | 378750,05 | 2152836,34 | Картометрический метод | 0,10 | |
| 230 | 378745,99 | 2152835,60 | 378745,99 | 2152835,60 | Картометрический метод | 0,10 | |
| 231 | 378700,83 | 2152827,35 | 378700,83 | 2152827,35 | Картометрический метод | 0,10 | |
| 232 | 378689,39 | 2152825,27 | 378689,39 | 2152825,27 | Картометрический метод | 0,10 | |
| 233 | 378641,88 | 2152816,60 | 378641,88 | 2152816,60 | Картометрический метод | 0,10 | |
| 234 | 378616,20 | 2153006,79 | 378616,20 | 2153006,79 | Картометрический метод | 0,10 | |
| 235 | 378633,48 | 2153015,54 | 378633,48 | 2153015,54 | Картометрический метод | 0,10 | |
| 236 | 378652,21 | 2153024,35 | 378652,21 | 2153024,35 | Картометрический метод | 0,10 | |
| 237 | 378673,42 | 2153034,39 | 378673,42 | 2153034,39 | Картометрический метод | 0,10 | |
| 238 | 378693,46 | 2153044,09 | 378693,46 | 2153044,09 | Картометрический метод | 0,10 | |
| 239 | 378714,48 | 2153054,34 | 378714,48 | 2153054,34 | Картометрический метод | 0,10 | |
| 240 | 378735,29 | 2153065,07 | 378735,29 | 2153065,07 | Картометрический метод | 0,10 | |
| 241 | 378766,40 | 2153071,47 | 378766,40 | 2153071,47 | Картометрический метод | 0,10 | |
| 242 | 378797,60 | 2153077,88 | 378797,60 | 2153077,88 | Картометрический метод | 0,10 | |
| 243 | 378827,76 | 2153084,08 | 378827,76 | 2153084,08 | Картометрический метод | 0,10 | |
| 244 | 378856,97 | 2153090,09 | 378856,97 | 2153090,09 | Картометрический метод | 0,10 | |
| 245 | 378913,10 | 2153101,63 | 378913,10 | 2153101,63 | Картометрический метод | 0,10 | |
| 246 | 378941,32 | 2153107,43 | 378941,32 | 2153107,43 | Картометрический метод | 0,10 | |
| 247 | 378969,50 | 2153113,23 | 378969,50 | 2153113,23 | Картометрический метод | 0,10 | |
| 248 | 379004,76 | 2153120,48 | 379004,76 | 2153120,48 | Картометрический метод | 0,10 | |
| 249 | 379038,85 | 2153127,49 | 379038,85 | 2153127,49 | Картометрический метод | 0,10 | |
| 250 | 379070,26 | 2153133,95 | 379070,26 | 2153133,95 | Картометрический метод | 0,10 | |
| 251 | 379102,92 | 2153140,66 | 379102,92 | 2153140,66 | Картометрический метод | 0,10 | |
| 252 | 379132,44 | 2153146,73 | 379132,44 | 2153146,73 | Картометрический метод | 0,10 | |
| 253 | 379163,35 | 2153153,09 | 379163,35 | 2153153,09 | Картометрический метод | 0,10 | |
| 254 | 379194,60 | 2153159,51 | 379194,60 | 2153159,51 | Картометрический метод | 0,10 | |
| 255 | 379270,46 | 2153175,11 | 379270,46 | 2153175,11 | Картометрический метод | 0,10 | |
| 256 | 379343,53 | 2153190,13 | 379343,53 | 2153190,13 | Картометрический метод | 0,10 | |

ОПИСАНИЕ МЕСТОПОЛОЖЕНИЯ ГРАНИЦ
деревни Большая Вруда
(наименование объекта)

План границ



Условные обозначения

— изменяемая граница населенного пункта

⊙ — характеристическая точка границы населенного пункта

— границы объектов недвижимости, сведения о которых содержатся в Едином государственном реестре недвижимости

1234 — номер земельного участка, сведения о котором содержатся в Едином государственном реестре недвижимости

Масштаб 1:1000

ОПИСАНИЕ МЕСТОПОЛОЖЕНИЯ ГРАНИЦ
деревня Большие Озертицы
(наименование объекта, местоположение границ которого описано
(далее – объект))

Раздел 1

| Сведения об объекте | | |
|---------------------|---|--|
| № п/п | Характеристики объекта | Описание характеристик |
| 1 | Местоположение объекта | Ленинградская область, Волосовский муниципальный район, Большеврудское сельское поселение, деревня Большие Озертицы |
| 2 | Площадь объекта +/- величина погрешности определения площади (P +/- Дельта P) | 789424 м ² +/- 208 м ² |
| 3 | Иные характеристики объекта | |

Раздел 2

| Сведения о местоположении измененных (уточненных) границ объекта | | | | | | | |
|--|----------------------------------|------------|--|------------|---|---|---|
| 1. Система координат МСК-47, зона 2 | | | | | | | |
| 2. Сведения о характерных точках границ объекта | | | | | | | |
| Обозначение характерных точек границ | Существующие координаты, м | | Измененные (уточненные) координаты, м | | Метод определения координат характерной точки | Средняя квадрати- ческая погрешность положения характерной точки (Mt), м | Описание обозначения точки на местности (при наличии) |
| | Х | У | Х | У | | | |
| 1 | 2 | 3 | 4 | 5 | 6 | 7 | 8 |
| Часть № 1 | | | | | | | |
| 1 | 388627,75 | 2140563,85 | 388627,75 | 2140563,85 | Картометрический метод | 0,10 | |
| 2 | 388679,09 | 2140562,48 | 388679,09 | 2140562,48 | Картометрический метод | 0,10 | |
| 3 | | | 388754,50 | 2140877,95 | Картометрический метод | 0,10 | |
| 4 | | | 388364,73 | 2141039,38 | Картометрический метод | 0,10 | |
| 5 | 388317,96 | 2141002,57 | 388317,96 | 2141002,57 | Картометрический метод | 0,10 | |
| 6 | 388304,57 | 2141016,05 | 388304,57 | 2141016,05 | Картометрический метод | 0,10 | |
| 7 | 388294,00 | 2141026,70 | 388294,00 | 2141026,70 | Картометрический метод | 0,10 | |
| 8 | 388283,44 | 2141037,34 | 388283,44 | 2141037,34 | Картометрический метод | 0,10 | |
| 9 | 388270,05 | 2141050,83 | 388270,05 | 2141050,83 | Картометрический метод | 0,10 | |
| 10 | 388413,27 | 2141163,91 | 388413,27 | 2141163,91 | Картометрический метод | 0,10 | |
| 11 | 388531,06 | 2141256,91 | 388531,06 | 2141256,91 | Картометрический метод | 0,10 | |
| 12 | 388554,72 | 2141275,44 | 388554,72 | 2141275,44 | Картометрический метод | 0,10 | |
| 13 | 388558,88 | 2141278,18 | 388558,88 | 2141278,18 | Картометрический метод | 0,10 | |
| 14 | 388571,28 | 2141286,31 | 388571,28 | 2141286,31 | Картометрический метод | 0,10 | |
| 15 | 388573,14 | 2141287,54 | 388573,14 | 2141287,54 | Картометрический метод | 0,10 | |
| 16 | 388574,37 | 2141288,35 | 388574,37 | 2141288,35 | Картометрический метод | 0,10 | |
| 17 | 388589,10 | 2141298,03 | 388589,10 | 2141298,03 | Картометрический метод | 0,10 | |
| 18 | 388589,36 | 2141298,21 | 388589,36 | 2141298,21 | Картометрический метод | 0,10 | |
| 19 | 388591,86 | 2141299,85 | 388591,86 | 2141299,85 | Картометрический метод | 0,10 | |
| 20 | 388598,19 | 2141304,02 | 388598,19 | 2141304,02 | Картометрический метод | 0,10 | |
| 21 | 388585,64 | 2141308,86 | 388585,64 | 2141308,86 | Картометрический метод | 0,10 | |
| 22 | 388436,10 | 2141435,12 | 388436,10 | 2141435,12 | Картометрический метод | 0,10 | |
| 23 | 388395,93 | 2141469,04 | 388395,93 | 2141469,04 | Картометрический метод | 0,10 | |
| 24 | 388321,47 | 2141524,37 | 388321,47 | 2141524,37 | Картометрический метод | 0,10 | |

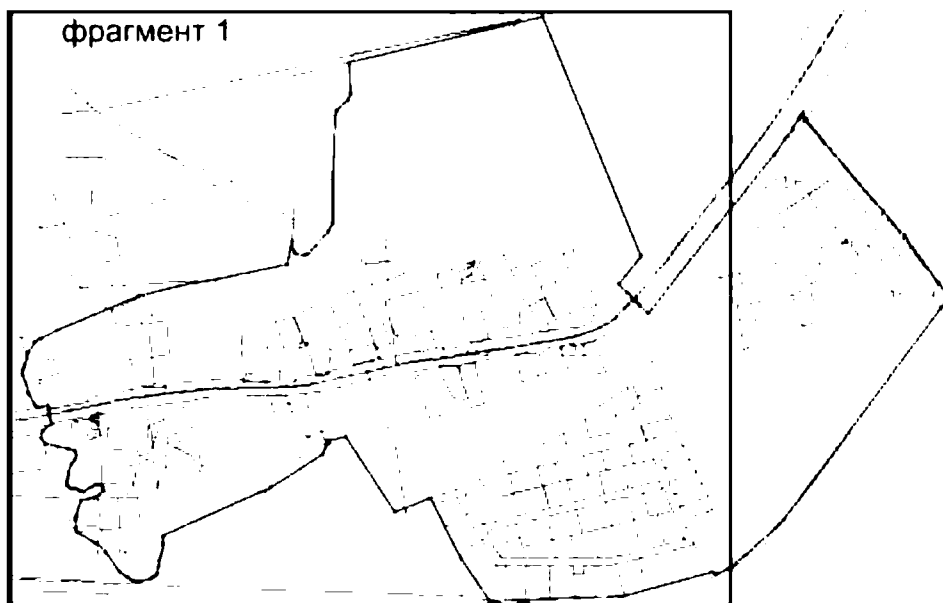
| 1 | 2 | 3 | 4 | 5 | 6 | 7 | 8 |
|----|-----------|------------|-----------|------------|------------------------|------|---|
| 25 | 388319,62 | 2141525,75 | 388319,62 | 2141525,75 | Картометрический метод | 0,10 | - |
| 26 | 388297,44 | 2141542,23 | 388297,44 | 2141542,23 | Картометрический метод | 0,10 | |
| 27 | 388280,01 | 2141529,65 | 388280,01 | 2141529,65 | Картометрический метод | 0,10 | |
| 28 | 387935,70 | 2141273,18 | 387935,70 | 2141273,18 | Картометрический метод | 0,10 | |
| 29 | 387875,78 | 2141209,53 | 387875,78 | 2141209,53 | Картометрический метод | 0,10 | |
| 30 | 387855,32 | 2141182,34 | 387855,32 | 2141182,34 | Картометрический метод | 0,10 | |
| 31 | 387844,94 | 2141161,28 | 387844,94 | 2141161,28 | Картометрический метод | 0,10 | |
| 32 | 387849,68 | 2141155,41 | 387849,68 | 2141155,41 | Картометрический метод | 0,10 | |
| 33 | 387809,25 | 2141008,84 | 387809,25 | 2141008,84 | Картометрический метод | 0,10 | |
| 34 | 387807,39 | 2140933,86 | 387807,39 | 2140933,86 | Картометрический метод | 0,10 | |
| 35 | 387801,63 | 2140792,01 | 387801,63 | 2140792,01 | Картометрический метод | 0,10 | |
| 36 | 387872,41 | 2140743,50 | 387872,41 | 2140743,50 | Картометрический метод | 0,10 | |
| 37 | 387970,39 | 2140694,44 | 387970,39 | 2140694,44 | Картометрический метод | 0,10 | |
| 38 | 387945,75 | 2140637,82 | 387945,75 | 2140637,82 | Картометрический метод | 0,10 | |
| 39 | 388069,75 | 2140556,59 | 388069,75 | 2140556,59 | Картометрический метод | 0,10 | |
| 40 | 388063,23 | 2140526,12 | 388063,23 | 2140526,12 | Картометрический метод | 0,10 | |
| 41 | 388058,73 | 2140529,83 | 388058,73 | 2140529,83 | Картометрический метод | 0,10 | |
| 42 | 388054,50 | 2140524,53 | 388054,50 | 2140524,53 | Картометрический метод | 0,10 | |
| 43 | 388039,95 | 2140518,71 | 388039,95 | 2140518,71 | Картометрический метод | 0,10 | |
| 44 | 387986,51 | 2140434,58 | 387986,51 | 2140434,58 | Картометрический метод | 0,10 | |
| 45 | 387981,74 | 2140425,31 | 387981,74 | 2140425,31 | Картометрический метод | 0,10 | |
| 46 | 387978,83 | 2140417,37 | 387978,83 | 2140417,37 | Картометрический метод | 0,10 | |
| 47 | 387908,25 | 2140257,47 | 387908,25 | 2140257,47 | Картометрический метод | 0,10 | |
| 48 | 387893,00 | 2140257,47 | 387893,00 | 2140257,47 | Картометрический метод | 0,10 | |
| 49 | 387879,66 | 2140255,78 | 387879,66 | 2140255,78 | Картометрический метод | 0,10 | |
| 50 | 387867,18 | 2140252,39 | 387867,18 | 2140252,39 | Картометрический метод | 0,10 | |
| 51 | 387858,28 | 2140250,27 | 387858,28 | 2140250,27 | Картометрический метод | 0,10 | |
| 52 | 387846,64 | 2140248,15 | 387846,64 | 2140248,15 | Картометрический метод | 0,10 | |
| 53 | 387843,26 | 2140246,67 | 387843,26 | 2140246,67 | Картометрический метод | 0,10 | |
| 54 | 387840,51 | 2140243,70 | 387840,51 | 2140243,70 | Картометрический метод | 0,10 | |
| 55 | 387837,97 | 2140236,93 | 387837,97 | 2140236,93 | Картометрический метод | 0,10 | |
| 56 | 387833,95 | 2140222,54 | 387833,95 | 2140222,54 | Картометрический метод | 0,10 | |
| 57 | 387833,52 | 2140217,25 | 387833,52 | 2140217,25 | Картометрический метод | 0,10 | |
| 58 | 387834,37 | 2140211,96 | 387834,37 | 2140211,96 | Картометрический метод | 0,10 | |

| 1 | 2 | 3 | 4 | 5 | 6 | 7 | 8 |
|----|-----------|------------|-----------|------------|------------------------|------|---|
| 59 | 387835,43 | 2140206,67 | 387835,43 | 2140206,67 | Картометрический метод | 0,10 | |
| 60 | 387840,51 | 2140197,99 | 387840,51 | 2140197,99 | Картометрический метод | 0,10 | |
| 61 | 387849,18 | 2140187,19 | 387849,18 | 2140187,19 | Картометрический метод | 0,10 | |
| 62 | 387882,02 | 2140164,61 | 387882,02 | 2140164,61 | Картометрический метод | 0,10 | |
| 63 | 387895,27 | 2140151,70 | 387895,27 | 2140151,70 | Картометрический метод | 0,10 | |
| 64 | 387913,90 | 2140116,50 | 387913,90 | 2140116,50 | Картометрический метод | 0,10 | |
| 65 | 387936,66 | 2140114,96 | 387936,66 | 2140114,96 | Картометрический метод | 0,10 | |
| 66 | 387965,76 | 2140124,52 | 387965,76 | 2140124,52 | Картометрический метод | 0,10 | |
| 67 | 387972,50 | 2140152,68 | 387972,50 | 2140152,68 | Картометрический метод | 0,10 | |
| 68 | 387983,18 | 2140160,90 | 387983,18 | 2140160,90 | Картометрический метод | 0,10 | |
| 69 | 387986,88 | 2140161,14 | 387986,88 | 2140161,14 | Картометрический метод | 0,10 | |
| 70 | 387991,05 | 2140156,84 | 387991,05 | 2140156,84 | Картометрический метод | 0,10 | |
| 71 | 387992,75 | 2140151,61 | 387992,75 | 2140151,61 | Картометрический метод | 0,10 | |
| 72 | 387990,76 | 2140146,37 | 387990,76 | 2140146,37 | Картометрический метод | 0,10 | |
| 73 | 387986,38 | 2140140,14 | 387986,38 | 2140140,14 | Картометрический метод | 0,10 | |
| 74 | 387979,72 | 2140128,68 | 387979,72 | 2140128,68 | Картометрический метод | 0,10 | |
| 75 | 387980,86 | 2140121,32 | 387980,86 | 2140121,32 | Картометрический метод | 0,10 | |
| 76 | 387984,65 | 2140116,50 | 387984,65 | 2140116,50 | Картометрический метод | 0,10 | |
| 77 | 387985,50 | 2140108,24 | 387985,50 | 2140108,24 | Картометрический метод | 0,10 | |
| 78 | 387987,62 | 2140104,22 | 387987,62 | 2140104,22 | Картометрический метод | 0,10 | |
| 79 | 387990,16 | 2140101,68 | 387990,16 | 2140101,68 | Картометрический метод | 0,10 | |
| 80 | 387995,87 | 2140101,89 | 387995,87 | 2140101,89 | Картометрический метод | 0,10 | |
| 81 | 388001,58 | 2140103,16 | 388001,58 | 2140103,16 | Картометрический метод | 0,10 | |
| 82 | 388010,28 | 2140102,67 | 388010,28 | 2140102,67 | Картометрический метод | 0,10 | |
| 83 | 388025,46 | 2140108,80 | 388025,46 | 2140108,80 | Картометрический метод | 0,10 | |
| 84 | 388033,54 | 2140115,38 | 388033,54 | 2140115,38 | Картометрический метод | 0,10 | |
| 85 | 388039,34 | 2140117,22 | 388039,34 | 2140117,22 | Картометрический метод | 0,10 | |
| 86 | 388045,36 | 2140113,86 | 388045,36 | 2140113,86 | Картометрический метод | 0,10 | |
| 87 | 388050,67 | 2140103,25 | 388050,67 | 2140103,25 | Картометрический метод | 0,10 | |
| 88 | 388052,89 | 2140085,09 | 388052,89 | 2140085,09 | Картометрический метод | 0,10 | |
| 89 | 388057,32 | 2140065,80 | 388057,32 | 2140065,80 | Картометрический метод | 0,10 | |
| 90 | 388066,87 | 2140059,79 | 388066,87 | 2140059,79 | Картометрический метод | 0,10 | |
| 91 | 388077,66 | 2140061,03 | 388077,66 | 2140061,03 | Картометрический метод | 0,10 | |

| 1 | 2 | 3 | 4 | 5 | 6 | 7 | 8 |
|-----|------------|-------------|------------|-------------|------------------------|------|---|
| 92 | 388090,52 | 2140075,62 | 388090,52 | 2140075,62 | Картометрический метод | 0,10 | |
| 93 | 388105,33 | 2140073,05 | 388105,33 | 2140073,05 | Картометрический метод | 0,10 | |
| 94 | 3881 15,25 | 2140071,08 | 388115,25 | 2140071,08 | Картометрический метод | 0,10 | |
| 95 | 3881 15,38 | 2140071,05 | 3881 15,38 | 2140071,05 | Картометрический метод | 0,10 | |
| 96 | 388119,91 | 2140070,00 | 388119,91 | 2140070,00 | Картометрический метод | 0,10 | |
| 97 | 388117,64 | 214005 8,02 | 388117,64 | 214005 8,02 | Картометрический метод | 0,10 | |
| 98 | 388118,51 | 2140051,22 | 388118,51 | 2140051,22 | Картометрический метод | 0,10 | |
| 99 | 388123,08 | 2140047,28 | 388123,08 | 2140047,28 | Картометрический метод | 0,10 | |
| 100 | 388138,75 | 2140040,09 | 388138,75 | 2140040,09 | Картометрический метод | 0,10 | |
| 101 | 388142,22 | 2140038,96 | 388142,22 | 2140038,96 | Картометрический метод | 0,10 | |
| 102 | 388156,31 | 2140034,37 | 388156,31 | 2140034,37 | Картометрический метод | 0,10 | |
| 103 | 388171,35 | 2140029,08 | 388171,35 | 2140029,08 | Картометрический метод | 0,10 | |
| 104 | 388176,42 | 2140028,45 | 388176,42 | 2140028,45 | Картометрический метод | 0,10 | |
| 105 | 388181,51 | 2140029,71 | 388181,51 | 2140029,71 | Картометрический метод | 0,10 | |
| 106 | 388184,88 | 2140032,47 | 388184,88 | 2140032,47 | Картометрический метод | 0,10 | |
| 107 | 388199,96 | 2140036,80 | 388199,96 | 2140036,80 | Картометрический метод | 0,10 | |
| 108 | 388206,29 | 2140038,61 | 388206,29 | 2140038,61 | Картометрический метод | 0,10 | |
| 109 | 388224,54 | 2140049,11 | 388224,54 | 2140049,11 | Картометрический метод | 0,10 | |
| 110 | 388229,24 | 214005 8,24 | 388229,24 | 214005 8,24 | Картометрический метод | 0,10 | |
| 111 | 388242,63 | 2140085,55 | 388242,63 | 2140085,55 | Картометрический метод | 0,10 | |
| 112 | 388299,44 | 2140218,40 | 388299,44 | 2140218,40 | Картометрический метод | 0,10 | |
| 113 | 388316,77 | 2140287,29 | 388316,77 | 2140287,29 | Картометрический метод | 0,10 | |
| 114 | 388325,14 | 2140342,07 | 388325,14 | 2140342,07 | Картометрический метод | 0,10 | |
| 115 | 388351,15 | 2140461,47 | 388351,15 | 2140461,47 | Картометрический метод | 0,10 | |
| 116 | 388389,35 | 2140468,14 | 388389,35 | 2140468,14 | Картометрический метод | 0,10 | |
| 117 | 388378,22 | 2140469,05 | 388378,22 | 2140469,05 | Картометрический метод | 0,10 | |
| 118 | 388370,86 | 2140472,17 | 388370,86 | 2140472,17 | Картометрический метод | 0,10 | |
| 119 | 388368,10 | 2140475,34 | 388368,10 | 2140475,34 | Картометрический метод | 0,10 | |
| 120 | 388365,97 | 2140489,85 | 388365,97 | 2140489,85 | Картометрический метод | 0,10 | |
| 121 | 388367,01 | 2140495,49 | 388367,01 | 2140495,49 | Картометрический метод | 0,10 | |
| 122 | 388403,10 | 2140527,36 | 388403,10 | 2140527,36 | Картометрический метод | 0,10 | |
| 123 | 388417,23 | 2140535,49 | 388417,23 | 2140535,49 | Картометрический метод | 0,10 | |
| 124 | 388488,70 | 2140536,27 | 388488,70 | 2140536,27 | Картометрический метод | 0,10 | |

ОПИСАНИЕ МЕСТОПОЛОЖЕНИЯ ГРАНИЦ
деревня Большие Озертицы
 (наименование объекта)

План границ



Условные обозначения

— — — — — изменяемая граница населенного пункта

● характерная точка границы населенного пункта

— — — — — граница объектов недвижимости, сведения о которых содержатся в Едином государственном реестре недвижимости

— 57 номер земельного участка, сведения о котором содержатся в Едином государственном реестре недвижимости

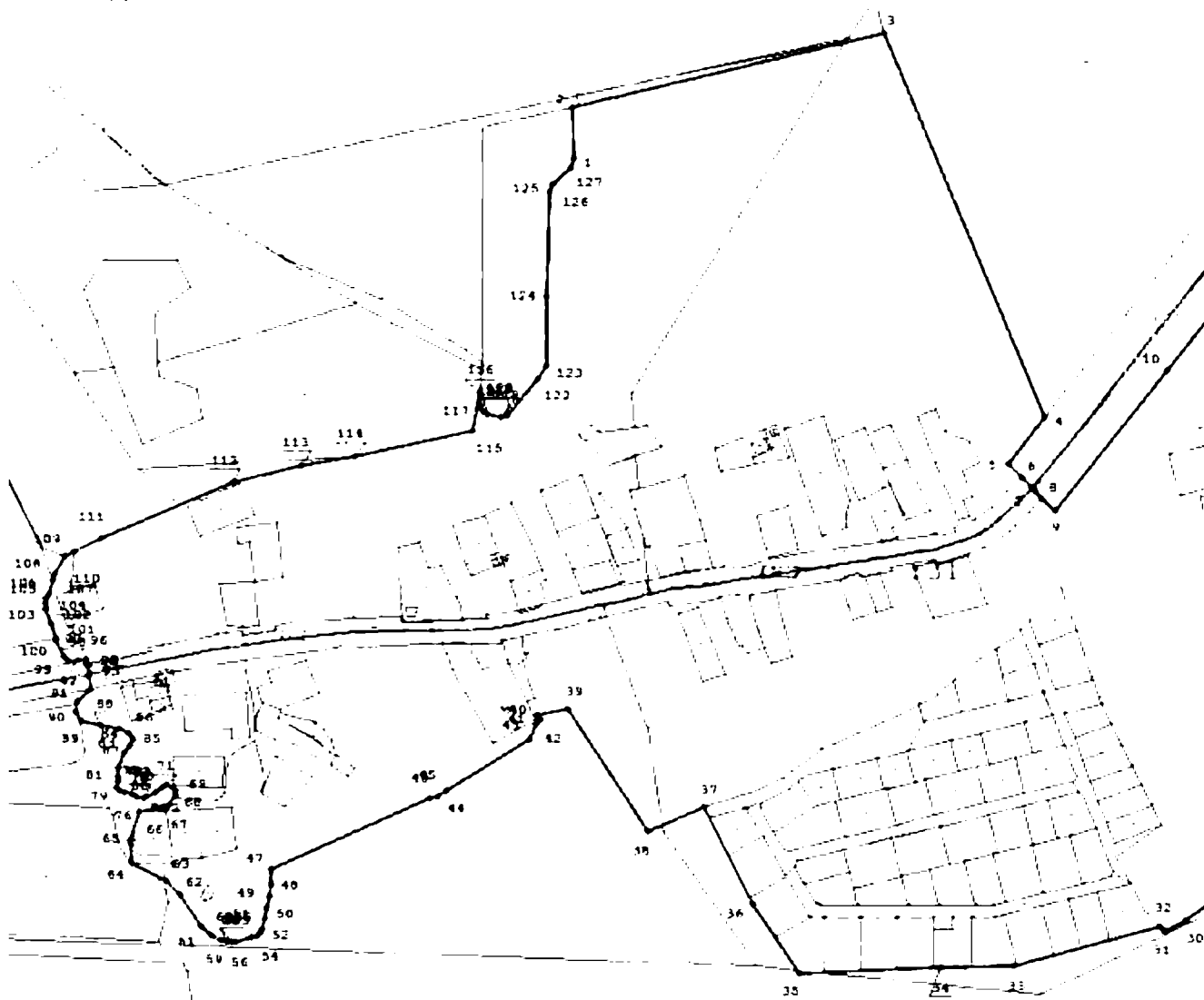
Масштаб 1:13000

ОПИСАНИЕ МЕСТОПОЛОЖЕНИЯ ГРАНИЦ
деревни Большие Озертицы
(наименование объекта)

План границ



фрагмент 1



Условные обозначения

— граница населенного пункта

⊙ — характеристическая точка границы населенного пункта

--- границы объектов недвижимости, сведения о которых содержатся в Едином государственном реестре недвижимости

125 — номер земельного участка, сведения о котором содержатся в Едином государственном реестре недвижимости

Масштаб 1:6000

ОПИСАНИЕ МЕСТОПОЛОЖЕНИЯ ГРАНИЦ
деревня Большие Сяглицы
(наименование объекта, местоположение границ которого описано
(далее – объект))

Раздел 1

| Сведения об объекте | | |
|---------------------|---|---|
| № п/п | Характеристики объекта | Описание характеристик |
| 1 | Местоположение объекта | Ленинградская область, Волосовский муниципальный район, Большеврудское сельское поселение, деревня Большие Сяглицы |
| 2 | Площадь объекта +/- величина погрешности определения площади (Р +/- Дельта Р) | 314458 м ² +/- 116 м ² |
| 3 | Иные характеристики объекта | |

Раздел 2

| Сведения о местоположении измененных (уточненных) границ объекта | | | | | | | |
|--|----------------------------------|------------|--|------------|---|---|---|
| 1. Система координат МСК-47, зона 2 | | | | | | | |
| 2. Сведения о характерных точках границ объекта | | | | | | | |
| Обозначение характерных точек границ | Существующие координаты, м | | Измененные (уточненные) координаты, м | | Метод определения координат характерной точки | Средняя квадрати- ческая погрешность положения характерной точки (Mt), м | Описание обозначения точки на местности (при наличии) |
| | Х | У | Х | У | | | |
| 1 | 2 | 3 | 4 | 5 | 6 | 7 | 8 |
| 1 | 380178,50 | 2157794,40 | 380178,50 | 2157794,40 | Картометрический метод | 0,10 | |
| 2 | 380187,02 | 2157830,32 | 380187,02 | 2157830,32 | Картометрический метод | 0,10 | |
| 3 | 380176,42 | 2157832,36 | 380176,42 | 2157832,36 | Картометрический метод | 0,10 | |
| 4 | 380180,11 | 2157850,90 | 380180,11 | 2157850,90 | Картометрический метод | 0,10 | |
| 5 | 380181,23 | 2157857,67 | 380181,23 | 2157857,67 | Картометрический метод | 0,10 | |
| 6 | 379924,69 | 2157931,69 | 379924,69 | 2157931,69 | Картометрический метод | 0,10 | |
| 7 | 379938,84 | 2158012,86 | 379938,84 | 2158012,86 | Картометрический метод | 0,10 | |
| 8 | 379930,72 | 2158034,10 | 379930,72 | 2158034,10 | Картометрический метод | 0,10 | |
| 9 | 379908,25 | 2158063,31 | 379908,25 | 2158063,31 | Картометрический метод | 0,10 | |
| 10 | 379777,72 | 2158206,19 | 379777,72 | 2158206,19 | Картометрический метод | 0,10 | |
| 11 | 379699,00 | 2158301,24 | 379699,00 | 2158301,24 | Картометрический метод | 0,10 | |
| 12 | 379713,66 | 2158323,28 | 379713,66 | 2158323,28 | Картометрический метод | 0,10 | |
| 13 | 379705,56 | 2158340,01 | 379705,56 | 2158340,01 | Картометрический метод | 0,10 | |
| 14 | 379728,67 | 2158375,99 | 379728,67 | 2158375,99 | Картометрический метод | 0,10 | |
| 15 | 379628,81 | 2158438,85 | 379628,81 | 2158438,85 | Картометрический метод | 0,10 | |
| 16 | 379536,88 | 2158496,41 | 379536,88 | 2158496,41 | Картометрический метод | 0,10 | |
| 17 | 379527,33 | 2158502,06 | 379527,33 | 2158502,06 | Картометрический метод | 0,10 | |
| 18 | 379517,32 | 2158489,47 | 379517,32 | 2158489,47 | Картометрический метод | 0,10 | |
| 19 | 379511,03 | 2158481,59 | 379511,03 | 2158481,59 | Картометрический метод | 0,10 | |
| 20 | 379504,49 | 2158474,18 | 379504,49 | 2158474,18 | Картометрический метод | 0,10 | |
| 21 | 379404,75 | 2158526,29 | 379404,75 | 2158526,29 | Картометрический метод | 0,10 | |
| 22 | 379393,00 | 2158495,94 | 379393,00 | 2158495,94 | Картометрический метод | 0,10 | |
| 23 | 379386,41 | 2158480,01 | 379386,41 | 2158480,01 | Картометрический метод | 0,10 | |
| 24 | 379382,79 | 2158477,21 | 379382,79 | 2158477,21 | Картометрический метод | 0,10 | |
| 25 | 379370,15 | 2158467,42 | 379370,15 | 2158467,42 | Картометрический метод | 0,10 | |

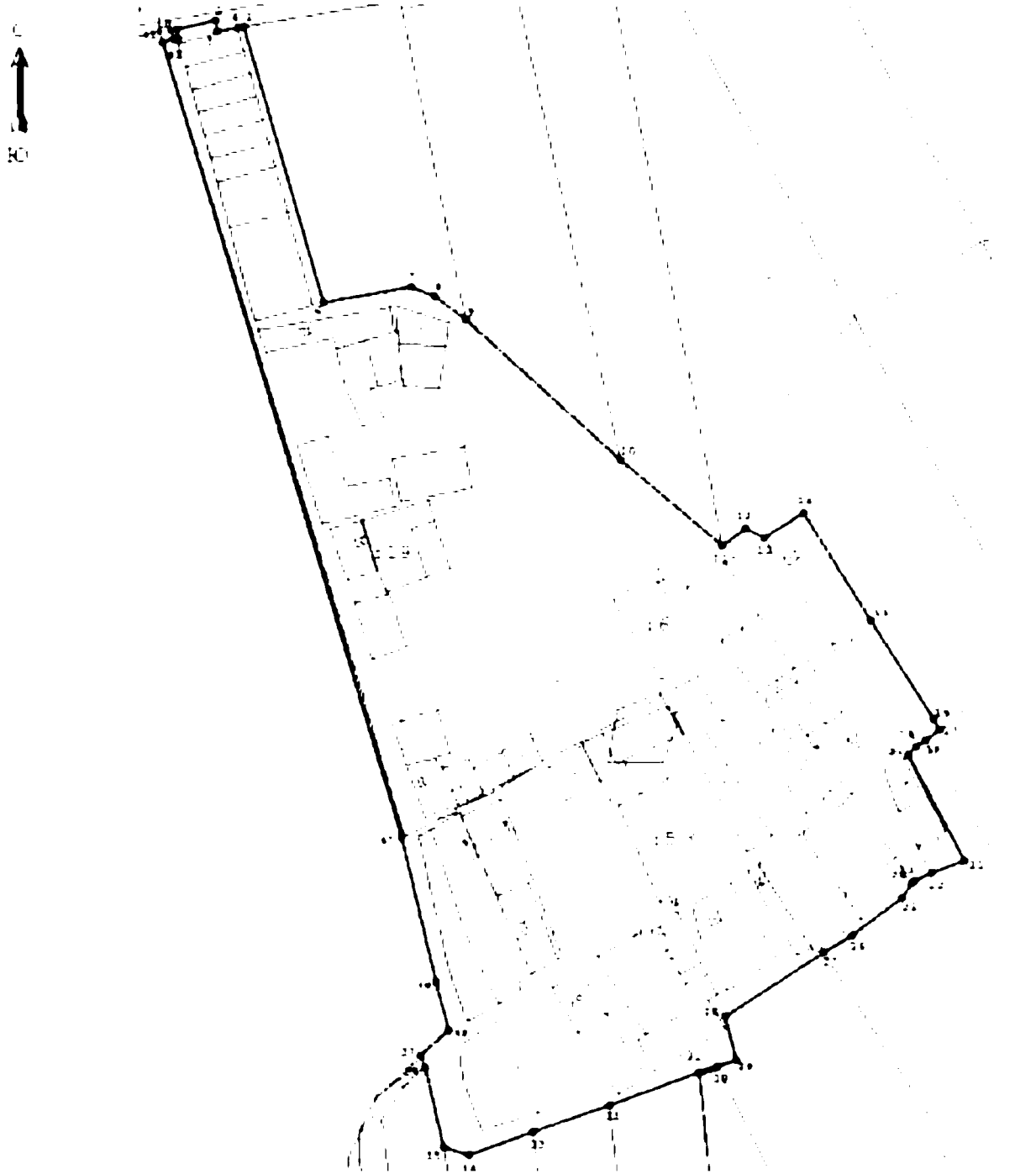
| 1 | 2 | 3 | 4 | 5 | 6 | 7 | 8 |
|----|-----------|------------|-----------|------------|------------------------|------|---|
| 26 | 379335,21 | 2158421,77 | 379335,21 | 2158421,77 | Картометрический метод | 0,10 | |
| 27 | 379320,23 | 2158395,74 | 379320,23 | 2158395,74 | Картометрический метод | 0,10 | |
| 28 | 379259,82 | 2158303,49 | 379259,82 | 2158303,49 | Картометрический метод | 0,10 | |
| 29 | 379219,81 | 2158313,50 | 379219,81 | 2158313,50 | Картометрический метод | 0,10 | |
| 30 | 379213,84 | 2158296,77 | 379213,84 | 2158296,77 | Картометрический метод | 0,10 | |
| 31 | 379207,81 | 2158279,88 | 379207,81 | 2158279,88 | Картометрический метод | 0,10 | |
| 32 | 379178,16 | 2158196,78 | 379178,16 | 2158196,78 | Картометрический метод | 0,10 | |
| 33 | 379152,89 | 2158125,99 | 379152,89 | 2158125,99 | Картометрический метод | 0,10 | |
| 34 | 379131,15 | 2158066,27 | 379131,15 | 2158066,27 | Картометрический метод | 0,10 | |
| 35 | 379138,45 | 2158042,25 | 379138,45 | 2158042,25 | Картометрический метод | 0,10 | |
| 36 | 379212,09 | 2158024,69 | 379212,09 | 2158024,69 | Картометрический метод | 0,10 | |
| 37 | 379223,36 | 2158021,58 | 379223,36 | 2158021,58 | Картометрический метод | 0,10 | |
| 38 | 379247,66 | 2158047,78 | 379247,66 | 2158047,78 | Картометрический метод | 0,10 | |
| 39 | 379291,45 | 2158035,89 | 379291,45 | 2158035,89 | Картометрический метод | 0,10 | |
| 40 | 379426,63 | 2158003,62 | 379426,63 | 2158003,62 | Картометрический метод | 0,10 | |
| 41 | 380167,48 | 2157781,16 | 380167,48 | 2157781,16 | Картометрический метод | 0,10 | |
| 42 | 380169,40 | 2157792,18 | 380169,40 | 2157792,18 | Картометрический метод | 0,10 | |
| 43 | 380170,14 | 2157796,43 | 380170,14 | 2157796,43 | Картометрический метод | 0,10 | |
| 1 | 380178,50 | 2157794,40 | 380178,50 | 2157794,40 | Картометрический метод | 0,10 | |

3. Сведения о характерных точках части (частей) границы объекта

| | | | | | | | |
|--|--|--|--|--|--|--|--|
| | | | | | | | |
|--|--|--|--|--|--|--|--|

ОПИСАНИЕ МЕСТОПОЛОЖЕНИЯ ГРАНИЦ
деревня Большие Сяглицы
 (наименование объекта)

План границ



Условные обозначения

- | | |
|--|---|
| — граница границ населенного пункта | ● Характерная точка границы населенного пункта |
| — граница объектов недвижимости, сведения о которых содержатся в Едином государственном реестре недвижимости | 1, 2, 3 Номер земельного участка, сведения о котором содержатся в Едином государственном реестре недвижимости |

Масштаб 1:5000

ОПИСАНИЕ МЕСТОПОЛОЖЕНИЯ ГРАНИЦ
деревня Волпи
 (наименование объекта, местоположение границ которого описано
 (далее – объект))

Раздел 1

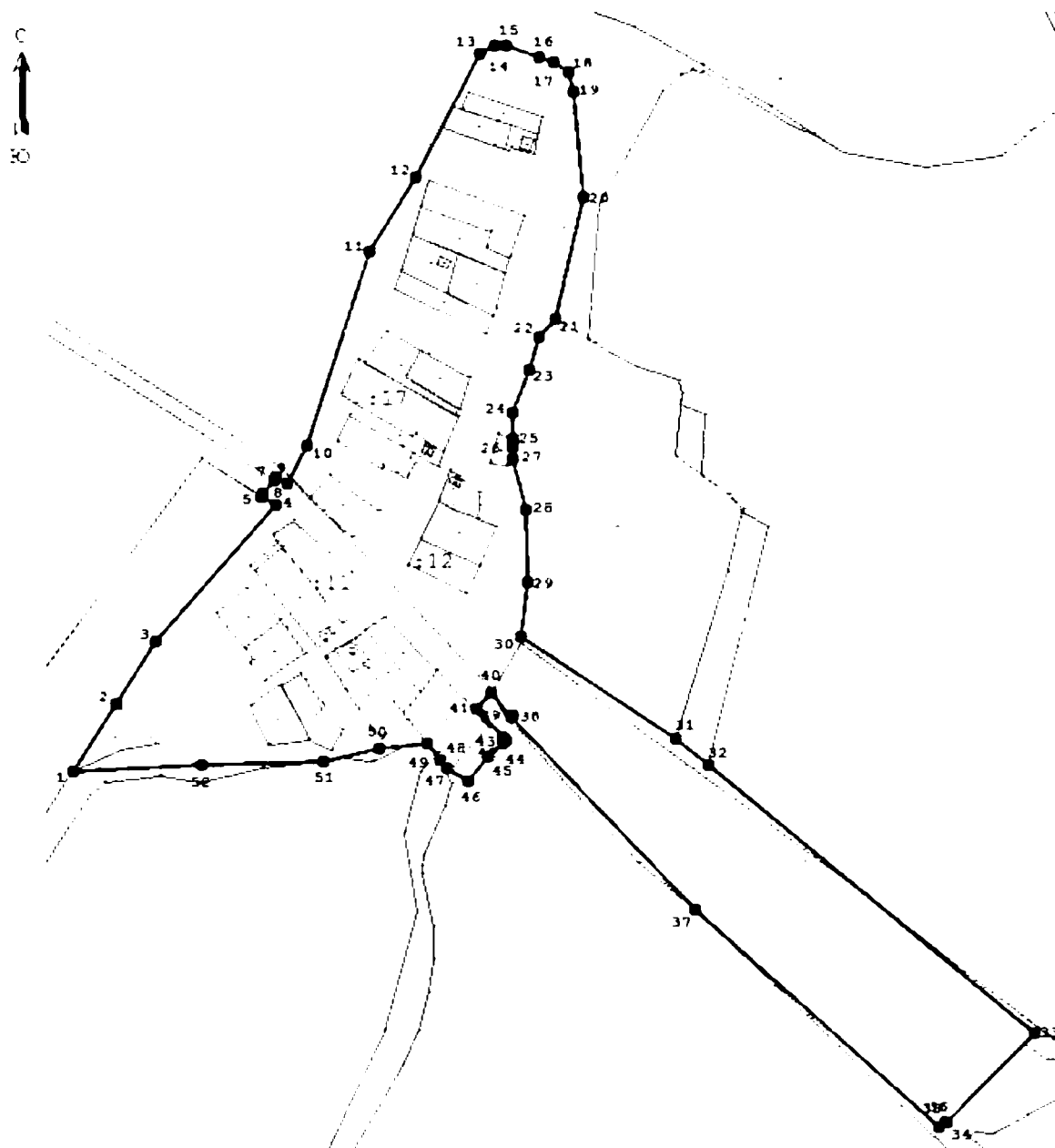
| Сведения об объекте | | |
|---------------------|---|---|
| № п/п | Характеристики объекта | Описание характеристик |
| 1 | Местоположение объекта | Ленинградская область, Волосовский муниципальный район, Большеврудское сельское поселение, деревня Волпи |
| 2 | Площадь объекта +/- величина погрешности определения площади (P +/- Дельта P) | 187360 м ² +/- 87 м ² |
| 3 | Иные характеристики объекта | |

Раздел 2

| Сведения о местоположении измененных (уточненных) границ объекта | | | | | | | |
|--|----------------------------------|------------|--|------------|---|---|---|
| 1. Система координат МСК-47, зона 2 | | | | | | | |
| 2. Сведения о характерных точках границ объекта | | | | | | | |
| Обозначение характерных точек границ | Существующие координаты, м | | Измененные (уточненные) координаты, м | | Метод определения координат характерной точки | Средняя квадрати- ческая погрешность положения характерной точки (Mt), м | Описание обозначения точки на местности (при наличии) |
| | Х | У | Х | У | | | |
| 1 | 2 | 3 | 4 | 5 | 6 | 7 | 8 |
| 1 | 366983,78 | 2141744,92 | 366983,78 | 2141744,92 | Картометрический метод | 0,10 | |
| 2 | 367042,75 | 2141782,63 | 367042,75 | 2141782,63 | Картометрический метод | 0,10 | |
| 3 | 367097,49 | 2141817,68 | 367097,49 | 2141817,68 | Картометрический метод | 0,10 | |
| 4 | 367218,27 | 2141922,51 | 367218,27 | 2141922,51 | Картометрический метод | 0,10 | |
| 5 | 367225,99 | 2141910,38 | 367225,99 | 2141910,38 | Картометрический метод | 0,10 | |
| 6 | 367228,13 | 2141912,00 | 367228,13 | 2141912,00 | Картометрический метод | 0,10 | |
| 7 | 367240,70 | 2141921,48 | 367240,70 | 2141921,48 | Картометрический метод | 0,10 | |
| 8 | 367243,35 | 2141923,48 | 367243,35 | 2141923,48 | Картометрический метод | 0,10 | |
| 9 | 367237,28 | 2141932,96 | 367237,28 | 2141932,96 | Картометрический метод | 0,10 | |
| 10 | 367270,67 | 2141951,33 | 367270,67 | 2141951,33 | Картометрический метод | 0,10 | |
| 11 | 367441,20 | 2142005,93 | 367441,20 | 2142005,93 | Картометрический метод | 0,10 | |
| 12 | 367506,55 | 2142046,32 | 367506,55 | 2142046,32 | Картометрический метод | 0,10 | |
| 13 | 367615,81 | 2142103,17 | 367615,81 | 2142103,17 | Картометрический метод | 0,10 | |
| 14 | 367623,23 | 2142115,41 | 367623,23 | 2142115,41 | Картометрический метод | 0,10 | |
| 15 | 367622,83 | 2142126,18 | 367622,83 | 2142126,18 | Картометрический метод | 0,10 | |
| 16 | 367613,27 | 2142154,87 | 367613,27 | 2142154,87 | Картометрический метод | 0,10 | |
| 17 | 367608,48 | 2142168,02 | 367608,48 | 2142168,02 | Картометрический метод | 0,10 | |
| 18 | 367599,29 | 2142181,72 | 367599,29 | 2142181,72 | Картометрический метод | 0,10 | |
| 19 | 367582,25 | 2142185,30 | 367582,25 | 2142185,30 | Картометрический метод | 0,10 | |
| 20 | 367489,86 | 2142193,87 | 367489,86 | 2142193,87 | Картометрический метод | 0,10 | |
| 21 | 367383,04 | 2142169,67 | 367383,04 | 2142169,67 | Картометрический метод | 0,10 | |
| 22 | 367366,72 | 2142155,75 | 367366,72 | 2142155,75 | Картометрический метод | 0,10 | |
| 23 | 367337,97 | 2142145,98 | 367337,97 | 2142145,98 | Картометрический метод | 0,10 | |
| 24 | 367299,99 | 2142132,03 | 367299,99 | 2142132,03 | Картометрический метод | 0,10 | |
| 25 | 367277,01 | 2142132,03 | 367277,01 | 2142132,03 | Картометрический метод | 0,10 | |

ОПИСАНИЕ МЕСТОПОЛОЖЕНИЯ ГРАНИЦ
деревня Волпи
 (наименование объекта)

План границ



Условные обозначения

- | | | | |
|---|--|------|---|
| — | изменяемая граница населенного пункта | ● | характерная точка границы населенного пункта |
| — | границы объектов недвижимости, сведения о которых содержатся в Едином государственном реестре недвижимости | 1:57 | номер земельного участка, сведения о котором содержатся в Едином государственном реестре недвижимости |

Масштаб 1:5000

ОПИСАНИЕ МЕСТОПОЛОЖЕНИЯ ГРАНИЦ
поселок Вруда
(наименование объекта, местоположение границ которого описано
(далее – объект))

Раздел 1

| Сведения об объекте | | |
|---------------------|---|---|
| № п/п | Характеристики объекта | Описание характеристик |
| 1 | Местоположение объекта | Ленинградская область, Волосовский муниципальный район, Большеврудское сельское поселение, поселок Вруда |
| 2 | Площадь объекта +/- величина погрешности определения площади (P +/- Дельта P) | 1045375 м ² +/- 205 м ² |
| 3 | Иные характеристики объекта | |

Раздел 2

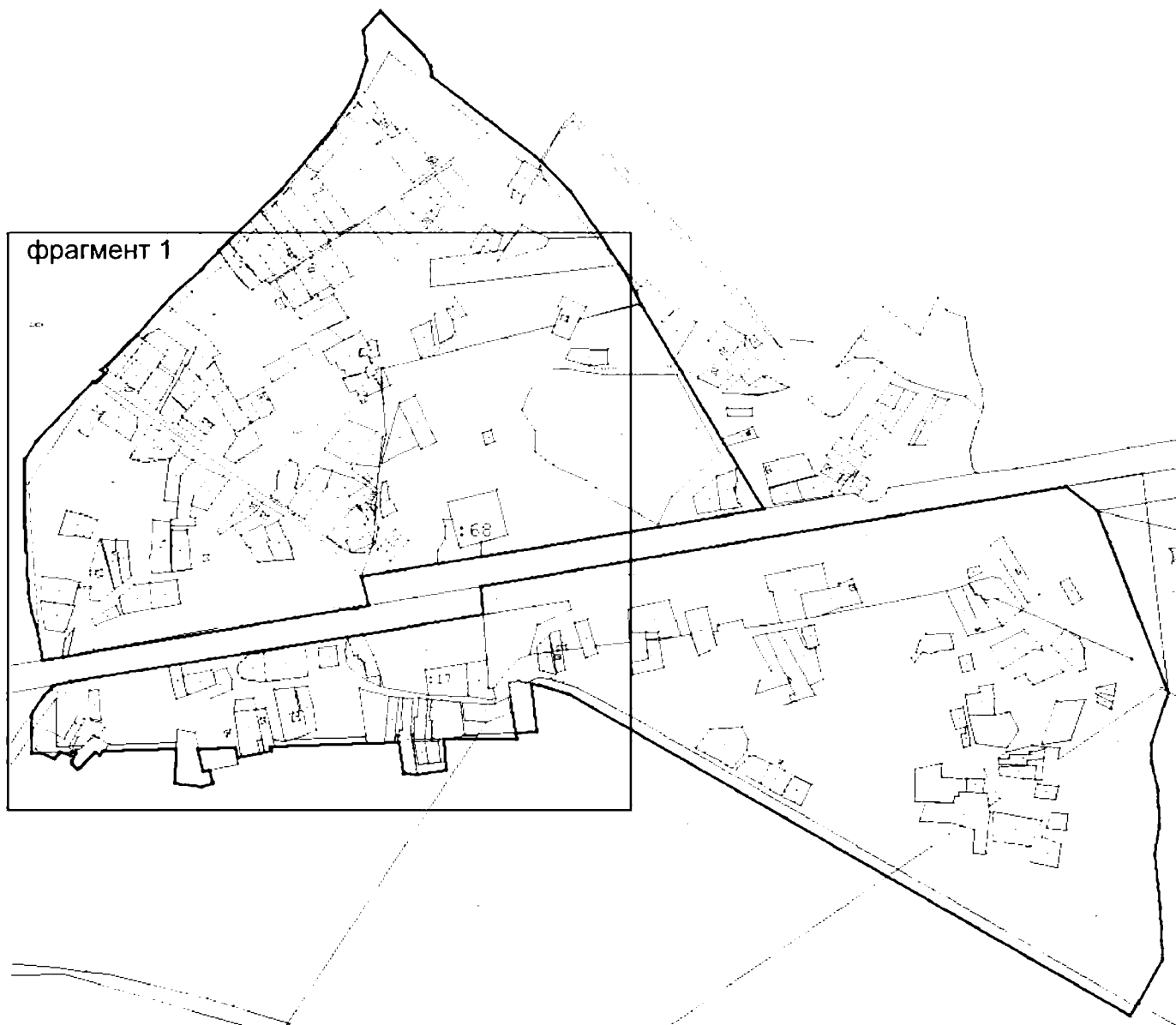
| Сведения о местоположении измененных (уточненных) границ объекта | | | | | | | |
|--|----------------------------------|------------|--|------------|---|---|---|
| 1. Система координат МСК-47, зона 2 | | | | | | | |
| 2. Сведения о характерных точках границ объекта | | | | | | | |
| Обозначение характерных точек границ | Существующие координаты, м | | Измененные (уточненные) координаты, м | | Метод определения координат характерной точки | Средняя квадрати- ческая погрешность положения характерной точки (Mt), м | Описание обозначения точки на местности (при наличии) |
| | X | Y | X | Y | | | |
| 1 | 2 | 3 | 4 | 5 | 6 | 7 | 8 |
| Часть № 1 | | | | | | | |
| 1 | 379707,78 | 2156610,59 | 379707,78 | 2156610,59 | Картометрический метод | 0,10 | |
| 2 | 379635,60 | 2156586,09 | 379635,60 | 2156586,09 | Картометрический метод | 0,10 | |
| 3 | 379606,77 | 2156587,16 | 379606,77 | 2156587,16 | Картометрический метод | 0,10 | |
| 4 | 379567,20 | 2156596,97 | 379567,20 | 2156596,97 | Картометрический метод | 0,10 | |
| 5 | 379515,33 | 2156598,20 | 379515,33 | 2156598,20 | Картометрический метод | 0,10 | |
| 6 | 379475,30 | 2156591,88 | 379475,30 | 2156591,88 | Картометрический метод | 0,10 | |
| 7 | 379396,66 | 2156600,02 | 379396,66 | 2156600,02 | Картометрический метод | 0,10 | |
| 8 | 379322,85 | 2156602,61 | 379322,85 | 2156602,61 | Картометрический метод | 0,10 | |
| 9 | 379259,60 | 2156566,86 | 379259,60 | 2156566,86 | Картометрический метод | 0,10 | |
| 10 | 379240,94 | 2156556,31 | 379240,94 | 2156556,31 | Картометрический метод | 0,10 | |
| 11 | 379705,65 | 2155745,10 | 379705,65 | 2155745,10 | Картометрический метод | 0,10 | |
| 12 | 379719,40 | 2155703,70 | 379719,40 | 2155703,70 | Картометрический метод | 0,10 | |
| 13 | 379721,48 | 2155692,04 | 379721,48 | 2155692,04 | Картометрический метод | 0,10 | |
| 14 | 379650,71 | 2155700,02 | 379650,71 | 2155700,02 | Картометрический метод | 0,10 | |
| 15 | 379649,58 | 2155668,89 | 379649,58 | 2155668,89 | Картометрический метод | 0,10 | |
| 16 | 379640,95 | 2155669,97 | 379640,95 | 2155669,97 | Картометрический метод | 0,10 | |
| 17 | 379641,04 | 2155564,80 | 379641,04 | 2155564,80 | Картометрический метод | 0,10 | |
| 18 | 379595,74 | 2155568,15 | 379595,74 | 2155568,15 | Картометрический метод | 0,10 | |
| 19 | 379590,38 | 2155526,64 | 379590,38 | 2155526,64 | Картометрический метод | 0,10 | |
| 20 | 379590,58 | 2155507,14 | 379590,58 | 2155507,14 | Картометрический метод | 0,10 | |
| 21 | 379636,00 | 2155500,96 | 379636,00 | 2155500,96 | Картометрический метод | 0,10 | |
| 22 | 379630,43 | 2155314,06 | 379630,43 | 2155314,06 | Картометрический метод | 0,10 | |
| 23 | 379622,82 | 2155315,91 | 379622,82 | 2155315,91 | Картометрический метод | 0,10 | |
| 24 | 379619,87 | 2155300,36 | 379619,87 | 2155300,36 | Картометрический метод | 0,10 | |

| 1 | 2 | 3 | 4 | 5 | 6 | 7 | 8 |
|----|-----------|------------|-----------|------------|------------------------|------|---|
| 25 | 379613,58 | 2155267,17 | 379613,58 | 2155267,17 | Картометрический метод | 0,10 | |
| 26 | 379629,13 | 2155264,52 | 379629,13 | 2155264,52 | Картометрический метод | 0,10 | |
| 27 | 379627,49 | 2155209,97 | 379627,49 | 2155209,97 | Картометрический метод | 0,10 | |
| 28 | 379624,88 | 2155210,48 | 379624,88 | 2155210,48 | Картометрический метод | 0,10 | |
| 29 | 379594,64 | 2155217,32 | 379594,64 | 2155217,32 | Картометрический метод | 0,10 | |
| 30 | 379596,85 | 2155227,07 | 379596,85 | 2155227,07 | Картометрический метод | 0,10 | |
| 31 | 379577,34 | 2155231,49 | 379577,34 | 2155231,49 | Картометрический метод | 0,10 | |
| 32 | 379571,59 | 2155216,56 | 379571,59 | 2155216,56 | Картометрический метод | 0,10 | |
| 33 | 379575,91 | 2155177,80 | 379575,91 | 2155177,80 | Картометрический метод | 0,10 | |
| 34 | 379626,56 | 2155179,15 | 379626,56 | 2155179,15 | Картометрический метод | 0,10 | |
| 35 | 379623,40 | 2155074,11 | 379623,40 | 2155074,11 | Картометрический метод | 0,10 | |
| 36 | 379616,61 | 2155069,30 | 379616,61 | 2155069,30 | Картометрический метод | 0,10 | |
| 37 | 379621,41 | 2155061,69 | 379621,41 | 2155061,69 | Картометрический метод | 0,10 | |
| 38 | 379599,20 | 2155040,06 | 379599,20 | 2155040,06 | Картометрический метод | 0,10 | |
| 39 | 379597,45 | 2155035,89 | 379597,45 | 2155035,89 | Картометрический метод | 0,10 | |
| 40 | 379605,78 | 2155027,92 | 379605,78 | 2155027,92 | Картометрический метод | 0,10 | |
| 41 | 379608,84 | 2155027,92 | 379608,84 | 2155027,92 | Картометрический метод | 0,10 | |
| 42 | 379614,74 | 2155031,72 | 379614,74 | 2155031,72 | Картометрический метод | 0,10 | |
| 43 | 379620,23 | 2155034,25 | 379620,23 | 2155034,25 | Картометрический метод | 0,10 | |
| 44 | 379622,05 | 2155031,14 | 379622,05 | 2155031,14 | Картометрический метод | 0,10 | |
| 45 | 379621,96 | 2155027,65 | 379621,96 | 2155027,65 | Картометрический метод | 0,10 | |
| 46 | 379616,57 | 2155025,78 | 379616,57 | 2155025,78 | Картометрический метод | 0,10 | |
| 47 | 379621,54 | 2155011,45 | 379621,54 | 2155011,45 | Картометрический метод | 0,10 | |
| 48 | 379621,62 | 2155011,21 | 379621,62 | 2155011,21 | Картометрический метод | 0,10 | |
| 49 | 379621,53 | 2155011,12 | 379621,53 | 2155011,12 | Картометрический метод | 0,10 | |
| 50 | 379612,30 | 2155002,19 | 379612,30 | 2155002,19 | Картометрический метод | 0,10 | |
| 51 | 379620,87 | 2154986,05 | 379620,87 | 2154986,05 | Картометрический метод | 0,10 | |
| 52 | 379620,44 | 2154969,48 | 379620,44 | 2154969,48 | Картометрический метод | 0,10 | |
| 53 | 379647,13 | 2154969,94 | 379647,13 | 2154969,94 | Картометрический метод | 0,10 | |
| 54 | 379676,15 | 2154970,44 | 379676,15 | 2154970,44 | Картометрический метод | 0,10 | |
| 55 | 379679,95 | 2154970,84 | 379679,95 | 2154970,84 | Картометрический метод | 0,10 | |
| 56 | 379702,14 | 2154987,71 | 379702,14 | 2154987,71 | Картометрический метод | 0,10 | |
| 57 | 379719,30 | 2155001,60 | 379719,30 | 2155001,60 | Картометрический метод | 0,10 | |
| 58 | 379723,61 | 2155026,84 | 379723,61 | 2155026,84 | Картометрический метод | 0,10 | |

| 1 | 2 | 3 | 4 | 5 | 6 | 7 | 8 |
|------------------|-----------|------------|-----------|------------|------------------------|------|---|
| 59 | 379788,80 | 2155426,82 | 379788,80 | 2155426,82 | Картометрический метод | 0,10 | |
| 60 | 379788,82 | 2155426,94 | 379788,82 | 2155426,94 | Картометрический метод | 0,10 | |
| 61 | 379792,43 | 2155449,43 | 379792,43 | 2155449,43 | Картометрический метод | 0,10 | |
| 62 | 379820,58 | 2155621,83 | 379820,58 | 2155621,83 | Картометрический метод | 0,10 | |
| 63 | 379861,63 | 2155619,66 | 379861,63 | 2155619,66 | Картометрический метод | 0,10 | |
| 64 | 380006,02 | 2156464,39 | 380006,02 | 2156464,39 | Картометрический метод | 0,10 | |
| 65 | 379970,54 | 2156509,44 | 379970,54 | 2156509,44 | Картометрический метод | 0,10 | |
| 1 | 379707,78 | 2156610,59 | 379707,78 | 2156610,59 | Картометрический метод | 0,10 | |
| Часть № 2 | | | | | | | |
| 66 | 380430,39 | 2155747,55 | 380430,39 | 2155747,55 | Картометрический метод | 0,10 | |
| 67 | 380364,10 | 2155793,19 | 380364,10 | 2155793,19 | Картометрический метод | 0,10 | |
| 68 | 380326,45 | 2155819,11 | 380326,45 | 2155819,11 | Картометрический метод | 0,10 | |
| 69 | 380313,03 | 2155828,35 | 380313,03 | 2155828,35 | Картометрический метод | 0,10 | |
| 70 | 380267,19 | 2155850,20 | 380267,19 | 2155850,20 | Картометрический метод | 0,10 | |
| 71 | 380066,70 | 2155969,27 | 380066,70 | 2155969,27 | Картометрический метод | 0,10 | |
| 72 | 379973,63 | 2156026,83 | 379973,63 | 2156026,83 | Картометрический метод | 0,10 | |
| 73 | 379917,33 | 2155695,25 | 379917,33 | 2155695,25 | Картометрический метод | 0,10 | |
| 74 | 379875,36 | 2155445,95 | 379875,36 | 2155445,95 | Картометрический метод | 0,10 | |
| 75 | 379834,20 | 2155457,75 | 379834,20 | 2155457,75 | Картометрический метод | 0,10 | |
| 76 | 379759,03 | 2155014,89 | 379759,03 | 2155014,89 | Картометрический метод | 0,10 | |
| 77 | 379754,03 | 2154985,44 | 379754,03 | 2154985,44 | Картометрический метод | 0,10 | |
| 78 | 379780,00 | 2154981,16 | 379780,00 | 2154981,16 | Картометрический метод | 0,10 | |
| 79 | 379793,26 | 2154980,15 | 379793,26 | 2154980,15 | Картометрический метод | 0,10 | |
| 80 | 379823,84 | 2154969,32 | 379823,84 | 2154969,32 | Картометрический метод | 0,10 | |
| 81 | 379851,61 | 2154965,18 | 379851,61 | 2154965,18 | Картометрический метод | 0,10 | |
| 82 | 379928,54 | 2154961,30 | 379928,54 | 2154961,30 | Картометрический метод | 0,10 | |
| 83 | 379958,38 | 2154960,55 | 379958,38 | 2154960,55 | Картометрический метод | 0,10 | |
| 84 | 380043,79 | 2154960,51 | 380043,79 | 2154960,51 | Картометрический метод | 0,10 | |
| 85 | 380070,22 | 2154976,80 | 380070,22 | 2154976,80 | Картометрический метод | 0,10 | |
| 86 | 380157,74 | 2155059,70 | 380157,74 | 2155059,70 | Картометрический метод | 0,10 | |
| 87 | 380156,19 | 2155063,08 | 380156,19 | 2155063,08 | Картометрический метод | 0,10 | |
| 88 | 380159,09 | 2155065,02 | 380159,09 | 2155065,02 | Картометрический метод | 0,10 | |
| 89 | 380161,11 | 2155068,83 | 380161,11 | 2155068,83 | Картометрический метод | 0,10 | |
| 90 | 380168,40 | 2155076,42 | 380168,40 | 2155076,42 | Картометрический метод | 0,10 | |

ОПИСАНИЕ МЕСТОПОЛОЖЕНИЯ ГРАНИЦ
поселок Вруда
(наименование объекта)

План границ



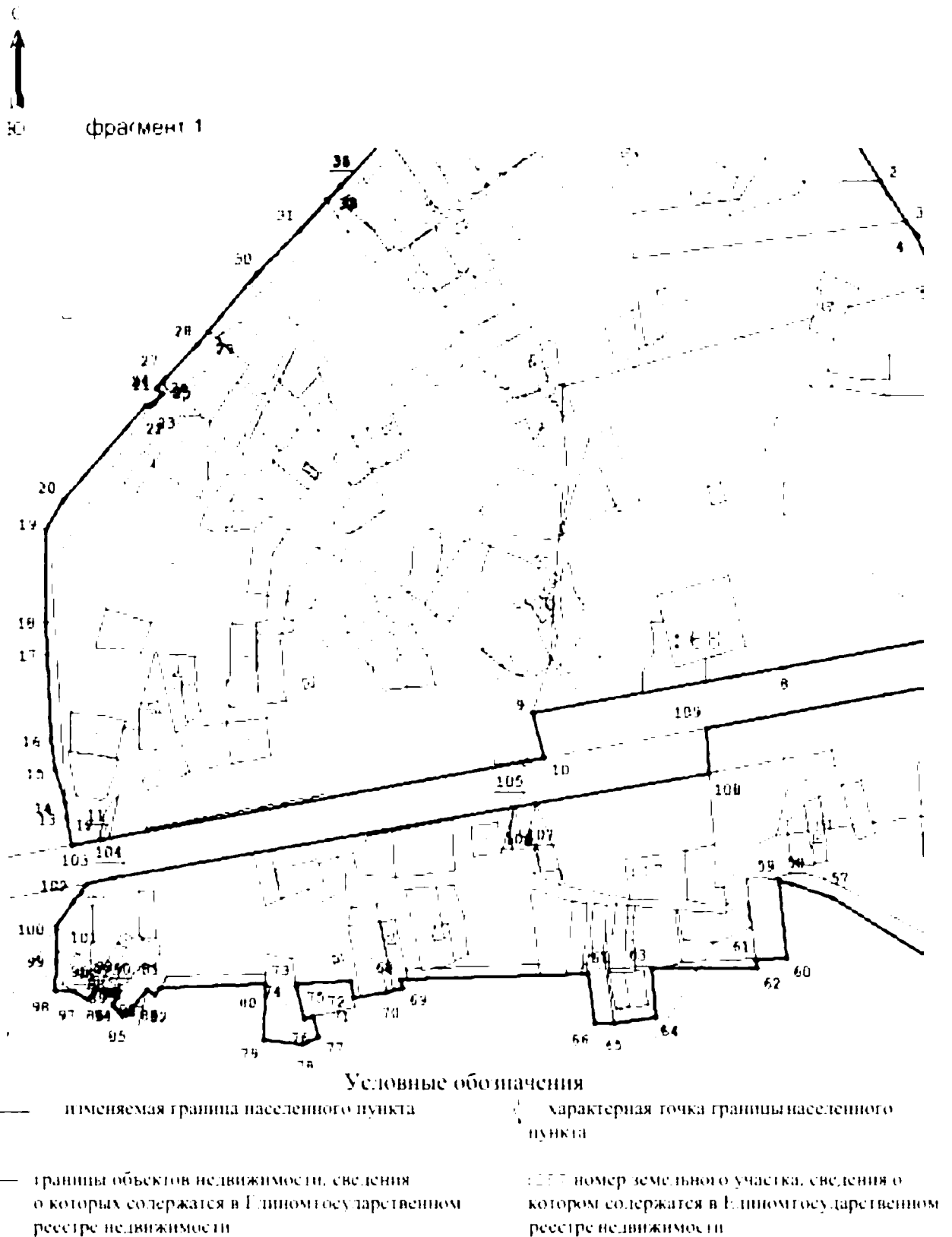
Условные обозначения

- | | | | |
|---|--|----|---|
| — | изменяемая граница населенного пункта | ● | характерная точка границы населенного пункта |
| — | границы объектов недвижимости, сведения о которых содержатся в Едином государственном реестре недвижимости | 17 | номер земельного участка, сведения о котором содержатся в Едином государственном реестре недвижимости |

Масштаб 1:8000

ОПИСАНИЕ МЕСТОПОЛОЖЕНИЯ ГРАНИЦ
поселок Вруда
(наименование объекта)

План границ



Масштаб 1:6000

ОПИСАНИЕ МЕСТОПОЛОЖЕНИЯ ГРАНИЦ
деревня Горицы
(наименование объекта, местоположение границ которого описано
(далее – объект))

Раздел 1

| Сведения об объекте | | |
|---------------------|---|--|
| № п/п | Характеристики объекта | Описание характеристик |
| 1 | Местоположение объекта | Ленинградская область, Волосовский муниципальный район, Большеврудское сельское поселение, деревня Горицы |
| 2 | Площадь объекта +/- величина погрешности определения площади (Р +/- Дельта Р) | 165167 м ² +/- 81 м ² |
| 3 | Иные характеристики объекта | |

Раздел 2

| Сведения о местоположении измененных (уточненных) границ объекта | | | | | | | |
|--|----------------------------------|------------|--|------------|---|---|---|
| 1. Система координат МСК-47, зона 2 | | | | | | | |
| 2. Сведения о характерных точках границ объекта | | | | | | | |
| Обозначение характерных точек границ | Существующие координаты, м | | Измененные (уточненные) координаты, м | | Метод определения координат характерной точки | Средняя квадрати- ческая погрешность положения характерной точки (Mt), м | Описание обозначения точки на местности (при наличии) |
| | Х | У | Х | У | | | |
| 1 | 2 | 3 | 4 | 5 | 6 | 7 | 8 |
| 1 | 375594,23 | 2151907,59 | 375594,23 | 2151907,59 | Картометрический метод | 0,10 | |
| 2 | 375599,59 | 2151914,29 | 375599,59 | 2151914,29 | Картометрический метод | 0,10 | |
| 3 | 375602,80 | 2151925,54 | 375602,80 | 2151925,54 | Картометрический метод | 0,10 | |
| 4 | 375606,26 | 2151939,00 | 375606,26 | 2151939,00 | Картометрический метод | 0,10 | |
| 5 | 375619,12 | 2151953,73 | 375619,12 | 2151953,73 | Картометрический метод | 0,10 | |
| 6 | 375636,00 | 2151965,52 | 375636,00 | 2151965,52 | Картометрический метод | 0,10 | |
| 7 | 375667,70 | 2151987,96 | 375667,70 | 2151987,96 | Картометрический метод | 0,10 | |
| 8 | 375694,93 | 2152013,60 | 375694,93 | 2152013,60 | Картометрический метод | 0,10 | |
| 9 | 375732,33 | 2152051,91 | 375732,33 | 2152051,91 | Картометрический метод | 0,10 | |
| 10 | 375738,40 | 2152063,97 | 375738,40 | 2152063,97 | Картометрический метод | 0,10 | |
| 11 | 375739,70 | 2152076,42 | 375739,70 | 2152076,42 | Картометрический метод | 0,10 | |
| 12 | 375587,66 | 2152195,55 | 375587,66 | 2152195,55 | Картометрический метод | 0,10 | |
| 13 | 375603,39 | 2152217,15 | 375603,39 | 2152217,15 | Картометрический метод | 0,10 | |
| 14 | 375576,03 | 2152239,30 | 375576,03 | 2152239,30 | Картометрический метод | 0,10 | |
| 15 | 375560,46 | 2152252,20 | 375560,46 | 2152252,20 | Картометрический метод | 0,10 | |
| 16 | 375546,75 | 2152261,85 | 375546,75 | 2152261,85 | Картометрический метод | 0,10 | |
| 17 | 375528,75 | 2152268,92 | 375528,75 | 2152268,92 | Картометрический метод | 0,10 | |
| 18 | 375504,95 | 2152270,96 | 375504,95 | 2152270,96 | Картометрический метод | 0,10 | |
| 19 | 375474,48 | 2152273,02 | 375474,48 | 2152273,02 | Картометрический метод | 0,10 | |
| 20 | 375449,84 | 2152274,36 | 375449,84 | 2152274,36 | Картометрический метод | 0,10 | |
| 21 | 375411,06 | 2152254,33 | 375411,06 | 2152254,33 | Картометрический метод | 0,10 | |
| 22 | 375383,03 | 2152226,47 | 375383,03 | 2152226,47 | Картометрический метод | 0,10 | |
| 23 | 375358,72 | 2152183,82 | 375358,72 | 2152183,82 | Картометрический метод | 0,10 | |
| 24 | 375328,25 | 2152119,95 | 375328,25 | 2152119,95 | Картометрический метод | 0,10 | |
| 25 | 375309,06 | 2152066,72 | 375309,06 | 2152066,72 | Картометрический метод | 0,10 | |

| 1 | 2 | 3 | 4 | 5 | 6 | 7 | 8 |
|----|-----------|------------|-----------|------------|------------------------|------|---|
| 26 | 375280,89 | 2152001,76 | 375280,89 | 2152001,76 | Картометрический метод | 0,10 | |
| 27 | 375285,92 | 2151980,76 | 375285,92 | 2151980,76 | Картометрический метод | 0,10 | |
| 28 | 375285,71 | 2151976,13 | 375285,71 | 2151976,13 | Картометрический метод | 0,10 | |
| 29 | 375283,74 | 2151972,27 | 375283,74 | 2151972,27 | Картометрический метод | 0,10 | |
| 30 | 375280,86 | 2151970,37 | 375280,86 | 2151970,37 | Картометрический метод | 0,10 | |
| 31 | | | 375279,80 | 2151970,11 | Картометрический метод | 0,10 | |
| 32 | 375275,95 | 2151969,18 | 375275,95 | 2151969,18 | Картометрический метод | 0,10 | |
| 33 | 375270,24 | 2151968,65 | 375270,24 | 2151968,65 | Картометрический метод | 0,10 | |
| 34 | 375266,36 | 2151968,20 | 375266,36 | 2151968,20 | Картометрический метод | 0,10 | |
| 35 | 375262,37 | 2151967,59 | 375262,37 | 2151967,59 | Картометрический метод | 0,10 | |
| 36 | 375257,49 | 2151964,61 | 375257,49 | 2151964,61 | Картометрический метод | 0,10 | |
| 37 | 375254,31 | 2151961,34 | 375254,31 | 2151961,34 | Картометрический метод | 0,10 | |
| 38 | 375254,26 | 2151955,27 | 375254,26 | 2151955,27 | Картометрический метод | 0,10 | |
| 39 | 375255,55 | 2151951,23 | 375255,55 | 2151951,23 | Картометрический метод | 0,10 | |
| 40 | | | 375273,00 | 2151924,21 | Картометрический метод | 0,10 | |
| 41 | | | 375274,39 | 2151910,63 | Картометрический метод | 0,10 | |
| 42 | 375269,54 | 2151904,66 | 375269,54 | 2151904,66 | Картометрический метод | 0,10 | |
| 43 | 375265,33 | 2151897,88 | 375265,33 | 2151897,88 | Картометрический метод | 0,10 | |
| 44 | 375260,28 | 2151892,76 | 375260,28 | 2151892,76 | Картометрический метод | 0,10 | |
| 45 | 375256,70 | 2151888,33 | 375256,70 | 2151888,33 | Картометрический метод | 0,10 | |
| 46 | 375250,44 | 2151884,93 | 375250,44 | 2151884,93 | Картометрический метод | 0,10 | |
| 47 | 375246,55 | 2151881,56 | 375246,55 | 2151881,56 | Картометрический метод | 0,10 | |
| 48 | 375244,03 | 2151879,27 | 375244,03 | 2151879,27 | Картометрический метод | 0,10 | |
| 49 | 375241,59 | 2151878,27 | 375241,59 | 2151878,27 | Картометрический метод | 0,10 | |
| 50 | 375238,87 | 2151878,06 | 375238,87 | 2151878,06 | Картометрический метод | 0,10 | |
| 51 | 375233,14 | 2151878,31 | 375233,14 | 2151878,31 | Картометрический метод | 0,10 | |
| 52 | 375229,60 | 2151877,56 | 375229,60 | 2151877,56 | Картометрический метод | 0,10 | |
| 53 | 375221,87 | 2151873,16 | 375221,87 | 2151873,16 | Картометрический метод | 0,10 | |
| 54 | 375215,04 | 2151867,29 | 375215,04 | 2151867,29 | Картометрический метод | 0,10 | |
| 55 | 375212,58 | 2151863,57 | 375212,58 | 2151863,57 | Картометрический метод | 0,10 | |
| 56 | 375211,10 | 2151859,29 | 375211,10 | 2151859,29 | Картометрический метод | 0,10 | |
| 57 | 375209,19 | 2151850,22 | 375209,19 | 2151850,22 | Картометрический метод | 0,10 | |
| 58 | 375207,20 | 2151844,76 | 375207,20 | 2151844,76 | Картометрический метод | 0,10 | |

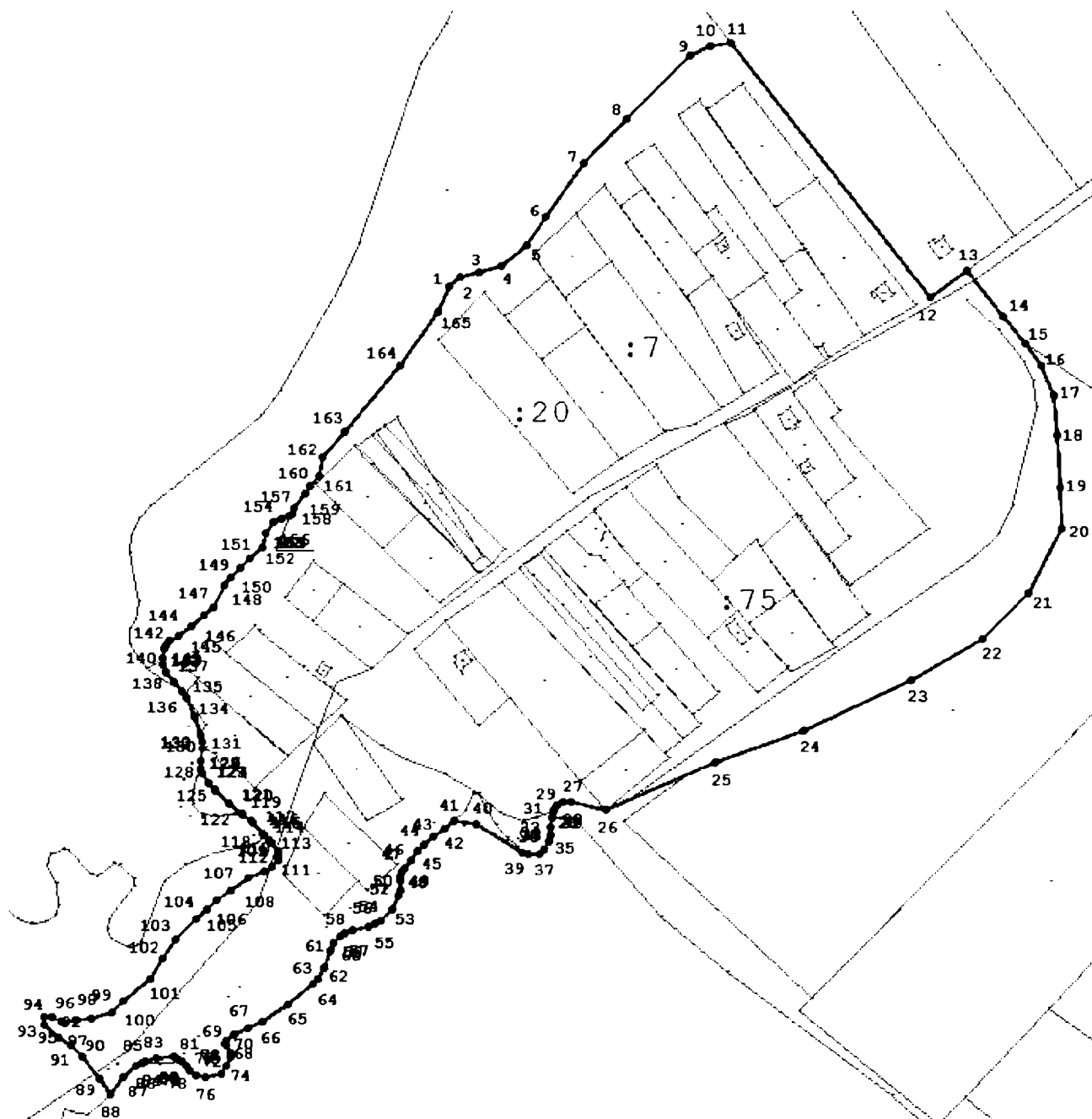
| 1 | 2 | 3 | 4 | 5 | 6 | 7 | 8 |
|----|-----------|------------|-----------|------------|------------------------|------|---|
| 59 | 375205,29 | 2151842,16 | 375205,29 | 2151842,16 | Картометрический метод | 0,10 | |
| 60 | 375201,21 | 2151839,02 | 375201,21 | 2151839,02 | Картометрический метод | 0,10 | |
| 61 | 375196,44 | 2151836,68 | 375196,44 | 2151836,68 | Картометрический метод | 0,10 | |
| 62 | 375186,18 | 2151832,74 | 375186,18 | 2151832,74 | Картометрический метод | 0,10 | |
| 63 | 375179,96 | 2151829,34 | 375179,96 | 2151829,34 | Картометрический метод | 0,10 | |
| 64 | 375177,01 | 2151826,67 | 375177,01 | 2151826,67 | Картометрический метод | 0,10 | |
| 65 | 375164,91 | 2151811,45 | 375164,91 | 2151811,45 | Картометрический метод | 0,10 | |
| 66 | 375153,93 | 2151795,53 | 375153,93 | 2151795,53 | Картометрический метод | 0,10 | |
| 67 | 375150,06 | 2151787,44 | 375150,06 | 2151787,44 | Картометрический метод | 0,10 | |
| 68 | 375146,54 | 2151779,03 | 375146,54 | 2151779,03 | Картометрический метод | 0,10 | |
| 69 | 375143,07 | 2151773,91 | 375143,07 | 2151773,91 | Картометрический метод | 0,10 | |
| 70 | 375141,49 | 2151773,30 | 375141,49 | 2151773,30 | Картометрический метод | 0,10 | |
| 71 | 375139,64 | 2151774,08 | 375139,64 | 2151774,08 | Картометрический метод | 0,10 | |
| 72 | 375135,57 | 2151776,84 | 375135,57 | 2151776,84 | Картометрический метод | 0,10 | |
| 73 | 375133,01 | 2151777,19 | 375133,01 | 2151777,19 | Картометрический метод | 0,10 | |
| 74 | 375127,56 | 2151774,69 | 375127,56 | 2151774,69 | Картометрический метод | 0,10 | |
| 75 | 375122,63 | 2151771,09 | 375122,63 | 2151771,09 | Картометрический метод | 0,10 | |
| 76 | 375120,93 | 2151761,91 | 375120,93 | 2151761,91 | Картометрический метод | 0,10 | |
| 77 | 375121,85 | 2151756,15 | 375121,85 | 2151756,15 | Картометрический метод | 0,10 | |
| 78 | 375124,93 | 2151752,50 | 375124,93 | 2151752,50 | Картометрический метод | 0,10 | |
| 79 | 375128,00 | 2151750,21 | 375128,00 | 2151750,21 | Картометрический метод | 0,10 | |
| 80 | 375130,37 | 2151747,60 | 375130,37 | 2151747,60 | Картометрический метод | 0,10 | |
| 81 | 375131,36 | 2151746,21 | 375131,36 | 2151746,21 | Картометрический метод | 0,10 | |
| 82 | 375133,39 | 2151743,35 | 375133,39 | 2151743,35 | Картометрический метод | 0,10 | |
| 83 | 375132,50 | 2151732,89 | 375132,50 | 2151732,89 | Картометрический метод | 0,10 | |
| 84 | 375130,78 | 2151726,03 | 375130,78 | 2151726,03 | Картометрический метод | 0,10 | |
| 85 | 375129,77 | 2151724,08 | 375129,77 | 2151724,08 | Картометрический метод | 0,10 | |
| 86 | 375127,57 | 2151719,82 | 375127,57 | 2151719,82 | Картометрический метод | 0,10 | |
| 87 | 375120,92 | 2151712,32 | 375120,92 | 2151712,32 | Картометрический метод | 0,10 | |
| 88 | 375111,04 | 2151705,42 | 375111,04 | 2151705,42 | Картометрический метод | 0,10 | |
| 89 | 375120,13 | 2151698,53 | 375120,13 | 2151698,53 | Картометрический метод | 0,10 | |
| 90 | 375133,66 | 2151688,49 | 375133,66 | 2151688,49 | Картометрический метод | 0,10 | |
| 91 | 375139,69 | 2151681,03 | 375139,69 | 2151681,03 | Картометрический метод | 0,10 | |

| 1 | 2 | 3 | 4 | 5 | 6 | 7 | 8 |
|-----|-----------|------------|-----------|------------|------------------------|------|---|
| 92 | 375144,82 | 2151674,16 | 375144,82 | 2151674,16 | Картометрический метод | 0,10 | |
| 93 | 375152,84 | 2151664,97 | 375152,84 | 2151664,97 | Картометрический метод | 0,10 | |
| 94 | 375156,99 | 2151665,47 | 375156,99 | 2151665,47 | Картометрический метод | 0,10 | |
| 95 | 375156,66 | 2151669,74 | 375156,66 | 2151669,74 | Картометрический метод | 0,10 | |
| 96 | 375154,30 | 2151676,12 | 375154,30 | 2151676,12 | Картометрический метод | 0,10 | |
| 97 | 375154,96 | 2151684,46 | 375154,96 | 2151684,46 | Картометрический метод | 0,10 | |
| 98 | 375156,50 | 2151694,01 | 375156,50 | 2151694,01 | Картометрический метод | 0,10 | |
| 99 | 375160,12 | 2151705,74 | 375160,12 | 2151705,74 | Картометрический метод | 0,10 | |
| 100 | 375167,03 | 2151712,55 | 375167,03 | 2151712,55 | Картометрический метод | 0,10 | |
| 101 | 375179,98 | 2151728,66 | 375179,98 | 2151728,66 | Картометрический метод | 0,10 | |
| 102 | 375191,70 | 2151736,31 | 375191,70 | 2151736,31 | Картометрический метод | 0,10 | |
| 103 | 375203,19 | 2151744,24 | 375203,19 | 2151744,24 | Картометрический метод | 0,10 | |
| 104 | 375215,92 | 2151756,29 | 375215,92 | 2151756,29 | Картометрический метод | 0,10 | |
| 105 | 375221,46 | 2151763,01 | 375221,46 | 2151763,01 | Картометрический метод | 0,10 | |
| 106 | 375227,53 | 2151768,09 | 375227,53 | 2151768,09 | Картометрический метод | 0,10 | |
| 107 | 375233,14 | 2151777,29 | 375233,14 | 2151777,29 | Картометрический метод | 0,10 | |
| 108 | 375240,07 | 2151787,35 | 375240,07 | 2151787,35 | Картометрический метод | 0,10 | |
| 109 | 375243,90 | 2151797,16 | 375243,90 | 2151797,16 | Картометрический метод | 0,10 | |
| 110 | 375247,13 | 2151801,72 | 375247,13 | 2151801,72 | Картометрический метод | 0,10 | |
| 111 | 375251,08 | 2151805,39 | 375251,08 | 2151805,39 | Картометрический метод | 0,10 | |
| 112 | 375253,65 | 2151805,77 | 375253,65 | 2151805,77 | Картометрический метод | 0,10 | |
| 113 | 375256,59 | 2151805,19 | 375256,59 | 2151805,19 | Картометрический метод | 0,10 | |
| 114 | 375261,33 | 2151801,27 | 375261,33 | 2151801,27 | Картометрический метод | 0,10 | |
| 115 | 375263,40 | 2151799,43 | 375263,40 | 2151799,43 | Картометрический метод | 0,10 | |
| 116 | 375265,73 | 2151797,35 | 375265,73 | 2151797,35 | Картометрический метод | 0,10 | |
| 117 | 375267,27 | 2151795,97 | 375267,27 | 2151795,97 | Картометрический метод | 0,10 | |
| 118 | 375273,22 | 2151790,67 | 375273,22 | 2151790,67 | Картометрический метод | 0,10 | |
| 119 | 375274,67 | 2151788,90 | 375274,67 | 2151788,90 | Картометрический метод | 0,10 | |
| 120 | 375278,68 | 2151784,02 | 375278,68 | 2151784,02 | Картометрический метод | 0,10 | |
| 121 | 375279,13 | 2151783,47 | 375279,13 | 2151783,47 | Картометрический метод | 0,10 | |
| 122 | 375285,05 | 2151776,27 | 375285,05 | 2151776,27 | Картометрический метод | 0,10 | |
| 123 | 375292,88 | 2151767,74 | 375292,88 | 2151767,74 | Картометрический метод | 0,10 | |
| 124 | 375293,00 | 2151767,60 | 375293,00 | 2151767,60 | Картометрический метод | 0,10 | |

| 1 | 2 | 3 | 4 | 5 | 6 | 7 | 8 |
|-----|-----------|------------|-----------|------------|------------------------|------|---|
| 125 | 375297,50 | 2151763,77 | 375297,50 | 2151763,77 | Картометрический метод | 0,10 | |
| 126 | 375302,49 | 2151760,42 | 375302,49 | 2151760,42 | Картометрический метод | 0,10 | |
| 127 | 375305,20 | 2151759,29 | 375305,20 | 2151759,29 | Картометрический метод | 0,10 | |
| 128 | 375305,53 | 2151759,26 | 375305,53 | 2151759,26 | Картометрический метод | 0,10 | |
| 129 | 375310,24 | 2151758,79 | 375310,24 | 2151758,79 | Картометрический метод | 0,10 | |
| 130 | 375318,15 | 2151759,62 | 375318,15 | 2151759,62 | Картометрический метод | 0,10 | |
| 131 | 375321,57 | 2151759,78 | 375321,57 | 2151759,78 | Картометрический метод | 0,10 | |
| 132 | 375322,06 | 2151759,80 | 375322,06 | 2151759,80 | Картометрический метод | 0,10 | |
| 133 | 375325,83 | 2151759,26 | 375325,83 | 2151759,26 | Картометрический метод | 0,10 | |
| 134 | 375337,12 | 2151755,39 | 375337,12 | 2151755,39 | Картометрический метод | 0,10 | |
| 135 | 375348,06 | 2151750,53 | 375348,06 | 2151750,53 | Картометрический метод | 0,10 | |
| 136 | 375352,21 | 2151747,82 | 375352,21 | 2151747,82 | Картометрический метод | 0,10 | |
| 137 | 375357,87 | 2151742,77 | 375357,87 | 2151742,77 | Картометрический метод | 0,10 | |
| 138 | 375363,62 | 2151738,40 | 375363,62 | 2151738,40 | Картометрический метод | 0,10 | |
| 139 | 375368,00 | 2151736,78 | 375368,00 | 2151736,78 | Картометрический метод | 0,10 | |
| 140 | 375371,74 | 2151736,31 | 375371,74 | 2151736,31 | Картометрический метод | 0,10 | |
| 141 | 375377,34 | 2151737,17 | 375377,34 | 2151737,17 | Картометрический метод | 0,10 | |
| 142 | 375379,83 | 2151738,47 | 375379,83 | 2151738,47 | Картометрический метод | 0,10 | |
| 143 | 375381,94 | 2151740,44 | 375381,94 | 2151740,44 | Картометрический метод | 0,10 | |
| 144 | 375385,13 | 2151745,55 | 375385,13 | 2151745,55 | Картометрический метод | 0,10 | |
| 145 | 375391,29 | 2151753,31 | 375391,29 | 2151753,31 | Картометрический метод | 0,10 | |
| 146 | 375397,52 | 2151761,40 | 375397,52 | 2151761,40 | Картометрический метод | 0,10 | |
| 147 | 375401,94 | 2151766,51 | 375401,94 | 2151766,51 | Картометрический метод | 0,10 | |
| 148 | 375415,35 | 2151773,70 | 375415,35 | 2151773,70 | Картометрический метод | 0,10 | |
| 149 | 375419,86 | 2151776,75 | 375419,86 | 2151776,75 | Картометрический метод | 0,10 | |
| 150 | 375425,76 | 2151782,54 | 375425,76 | 2151782,54 | Картометрический метод | 0,10 | |
| 151 | 375431,27 | 2151788,78 | 375431,27 | 2151788,78 | Картометрический метод | 0,10 | |
| 152 | 375437,90 | 2151796,21 | 375437,90 | 2151796,21 | Картометрический метод | 0,10 | |
| 153 | 375447,18 | 2151798,01 | 375447,18 | 2151798,01 | Картометрический метод | 0,10 | |
| 154 | 375453,24 | 2151802,31 | 375453,24 | 2151802,31 | Картометрический метод | 0,10 | |
| 155 | 375455,52 | 2151806,97 | 375455,52 | 2151806,97 | Картометрический метод | 0,10 | |
| 156 | 375457,45 | 2151811,62 | 375457,45 | 2151811,62 | Картометрический метод | 0,10 | |
| 157 | 375457,80 | 2151813,89 | 375457,80 | 2151813,89 | Картометрический метод | 0,10 | |

ОПИСАНИЕ МЕСТОПОЛОЖЕНИЯ ГРАНИЦ
деревни Горицы
(наименование объекта)

План границ



Условные обозначения

- | | | | |
|---|--|----|---|
| — | изменяемая граница населенного пункта | • | характерная точка границы населенного пункта |
| — | границы объектов недвижимости, сведения о которых содержатся в Едином государственном реестре недвижимости | 75 | номер земельного участка, сведения о котором содержатся в Едином государственном реестре недвижимости |

Масштаб 1:4000

ОПИСАНИЕ МЕСТОПОЛОЖЕНИЯ ГРАНИЦ
деревня Загорицы
(наименование объекта, местоположение границ которого описано
(далее – объект))

Раздел 1

| Сведения об объекте | | |
|---------------------|---|--|
| № п/п | Характеристики объекта | Описание характеристик |
| 1 | Местоположение объекта | Ленинградская область, Волосовский муниципальный район, Большеврудское сельское поселение, деревня Загорицы |
| 2 | Площадь объекта +/- величина погрешности определения площади (Р +/- Дельта Р) | 361735 м ² +/- 120 м ² |
| 3 | Иные характеристики объекта | |

Раздел 2

| Сведения о местоположении измененных (уточненных) границ объекта | | | | | | | |
|--|----------------------------------|------------|--|------------|---|---|---|
| 1. Система координат МСК-47, зона 2 | | | | | | | |
| 2. Сведения о характерных точках границ объекта | | | | | | | |
| Обозначение характерных точек границ | Существующие координаты, м | | Измененные (уточненные) координаты, м | | Метод определения координат характерной точки | Средняя квадрати- ческая погрешность положения характерной точки (Mt), м | Описание обозначения точки на местности (при наличии) |
| | Х | У | Х | У | | | |
| 1 | 2 | 3 | 4 | 5 | 6 | 7 | 8 |
| 1 | 383405,65 | 2138119,30 | 383405,65 | 2138119,30 | Картометрический метод | 0,10 | |
| 2 | 383441,29 | 2138163,73 | 383441,29 | 2138163,73 | Картометрический метод | 0,10 | |
| 3 | 383495,49 | 2138248,90 | 383495,49 | 2138248,90 | Картометрический метод | 0,10 | |
| 4 | 383500,59 | 2138336,22 | 383500,59 | 2138336,22 | Картометрический метод | 0,10 | |
| 5 | 383496,02 | 2138396,70 | 383496,02 | 2138396,70 | Картометрический метод | 0,10 | |
| 6 | 383473,92 | 2138489,72 | 383473,92 | 2138489,72 | Картометрический метод | 0,10 | |
| 7 | 383465,48 | 2138506,03 | 383465,48 | 2138506,03 | Картометрический метод | 0,10 | |
| 8 | 383331,29 | 2138681,45 | 383331,29 | 2138681,45 | Картометрический метод | 0,10 | |
| 9 | 383319,66 | 2138696,55 | 383319,66 | 2138696,55 | Картометрический метод | 0,10 | |
| 10 | 383267,26 | 2138648,31 | 383267,26 | 2138648,31 | Картометрический метод | 0,10 | |
| 11 | 383210,97 | 2138680,84 | 383210,97 | 2138680,84 | Картометрический метод | 0,10 | |
| 12 | 383080,78 | 2138731,03 | 383080,78 | 2138731,03 | Картометрический метод | 0,10 | |
| 13 | 383071,36 | 2138728,72 | 383071,36 | 2138728,72 | Картометрический метод | 0,10 | |
| 14 | 382994,15 | 2138589,94 | 382994,15 | 2138589,94 | Картометрический метод | 0,10 | |
| 15 | 382938,52 | 2138486,65 | 382938,52 | 2138486,65 | Картометрический метод | 0,10 | |
| 16 | 382934,91 | 2138470,62 | 382934,91 | 2138470,62 | Картометрический метод | 0,10 | |
| 17 | 382928,39 | 2138445,50 | 382928,39 | 2138445,50 | Картометрический метод | 0,10 | |
| 18 | 382904,12 | 2138429,78 | 382904,12 | 2138429,78 | Картометрический метод | 0,10 | |
| 19 | 382883,99 | 2138408,27 | 382883,99 | 2138408,27 | Картометрический метод | 0,10 | |
| 20 | 382875,16 | 2138378,76 | 382875,16 | 2138378,76 | Картометрический метод | 0,10 | |
| 21 | 382857,19 | 2138318,67 | 382857,19 | 2138318,67 | Картометрический метод | 0,10 | |
| 22 | 382812,03 | 2138213,03 | 382812,03 | 2138213,03 | Картометрический метод | 0,10 | |
| 23 | 382717,22 | 2138114,10 | 382717,22 | 2138114,10 | Картометрический метод | 0,10 | |
| 24 | 382717,22 | 2138105,23 | 382717,22 | 2138105,23 | Картометрический метод | 0,10 | |

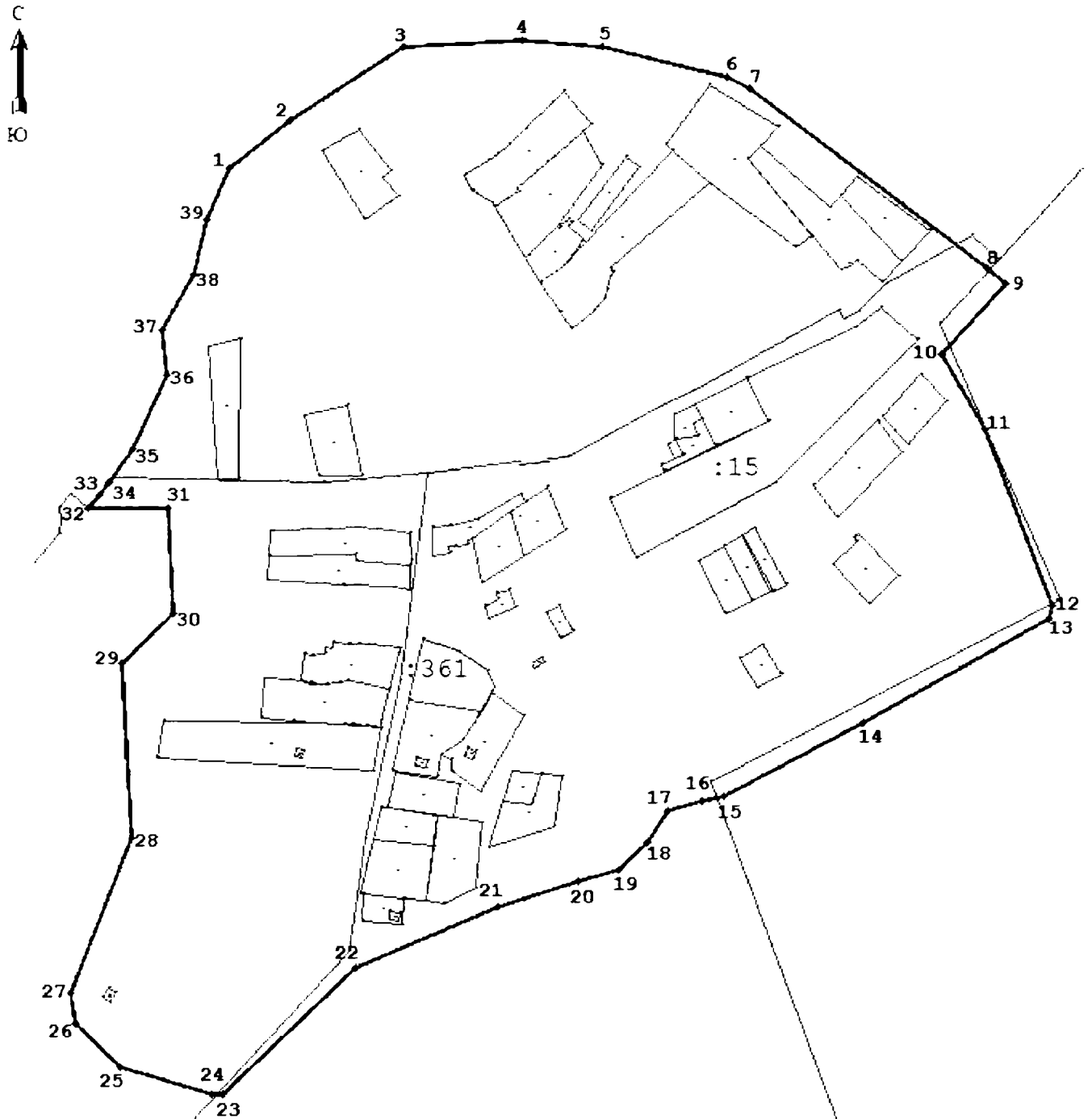
| 1 | 2 | 3 | 4 | 5 | 6 | 7 | 8 |
|----|-----------|------------|-----------|------------|------------------------|------|---|
| 25 | 382737,42 | 2138038,48 | 382737,42 | 2138038,48 | Картометрический метод | 0,10 | |
| 26 | 382769,96 | 2138004,83 | 382769,96 | 2138004,83 | Картометрический метод | 0,10 | |
| 27 | 382792,58 | 2138001,52 | 382792,58 | 2138001,52 | Картометрический метод | 0,10 | |
| 28 | 382907,44 | 2138046,07 | 382907,44 | 2138046,07 | Картометрический метод | 0,10 | |
| 29 | 383037,33 | 2138039,12 | 383037,33 | 2138039,12 | Картометрический метод | 0,10 | |
| 30 | 383074,08 | 2138077,39 | 383074,08 | 2138077,39 | Картометрический метод | 0,10 | |
| 31 | 383153,69 | 2138073,58 | 383153,69 | 2138073,58 | Картометрический метод | 0,10 | |
| 32 | 383153,45 | 2138014,38 | 383153,45 | 2138014,38 | Картометрический метод | 0,10 | |
| 33 | 383162,81 | 2138022,20 | 383162,81 | 2138022,20 | Картометрический метод | 0,10 | |
| 34 | 383172,36 | 2138030,06 | 383172,36 | 2138030,06 | Картометрический метод | 0,10 | |
| 35 | 383197,10 | 2138047,36 | 383197,10 | 2138047,36 | Картометрический метод | 0,10 | |
| 36 | 383251,52 | 2138072,74 | 383251,52 | 2138072,74 | Картометрический метод | 0,10 | |
| 37 | 383285,10 | 2138069,05 | 383285,10 | 2138069,05 | Картометрический метод | 0,10 | |
| 38 | 383326,75 | 2138092,25 | 383326,75 | 2138092,25 | Картометрический метод | 0,10 | |
| 39 | 383367,79 | 2138102,37 | 383367,79 | 2138102,37 | Картометрический метод | 0,10 | |
| 1 | 383405,65 | 2138119,30 | 383405,65 | 2138119,30 | Картометрический метод | 0,10 | |

3. Сведения о характерных точках части (частей) границы объекта

| | | | | | | | |
|--|--|--|--|--|--|--|--|
| | | | | | | | |
|--|--|--|--|--|--|--|--|

ОПИСАНИЕ МЕСТОПОЛОЖЕНИЯ ГРАНИЦ
деревня Загорицы
(наименование объекта)

План границ



Условные обозначения

- | | | | |
|---|--|---|---|
| — | изменяемая граница населенного пункта | ● | характерная точка границы населенного пункта |
| — | границы объектов недвижимости, сведения о которых содержатся в Едином государственном реестре недвижимости | № | номер земельного участка, сведения о котором содержатся в Едином государственном реестре недвижимости |

Масштаб 1:5000

ОПИСАНИЕ МЕСТОПОЛОЖЕНИЯ ГРАНИЦ
деревня Каложицы
(наименование объекта, местоположение границ которого описано
(далее – объект))

Раздел 1

| Сведения об объекте | | |
|---------------------|---|--|
| № п/п | Характеристики объекта | Описание характеристик |
| 1 | Местоположение объекта | Ленинградская область, Волосовский муниципальный район, Большеврудское сельское поселение, деревня Каложицы |
| 2 | Площадь объекта +/- величина погрешности определения площади (Р +/- Дельта Р) | 756409 м ² +/- 174 м ² |
| 3 | Иные характеристики объекта | |

Раздел 2

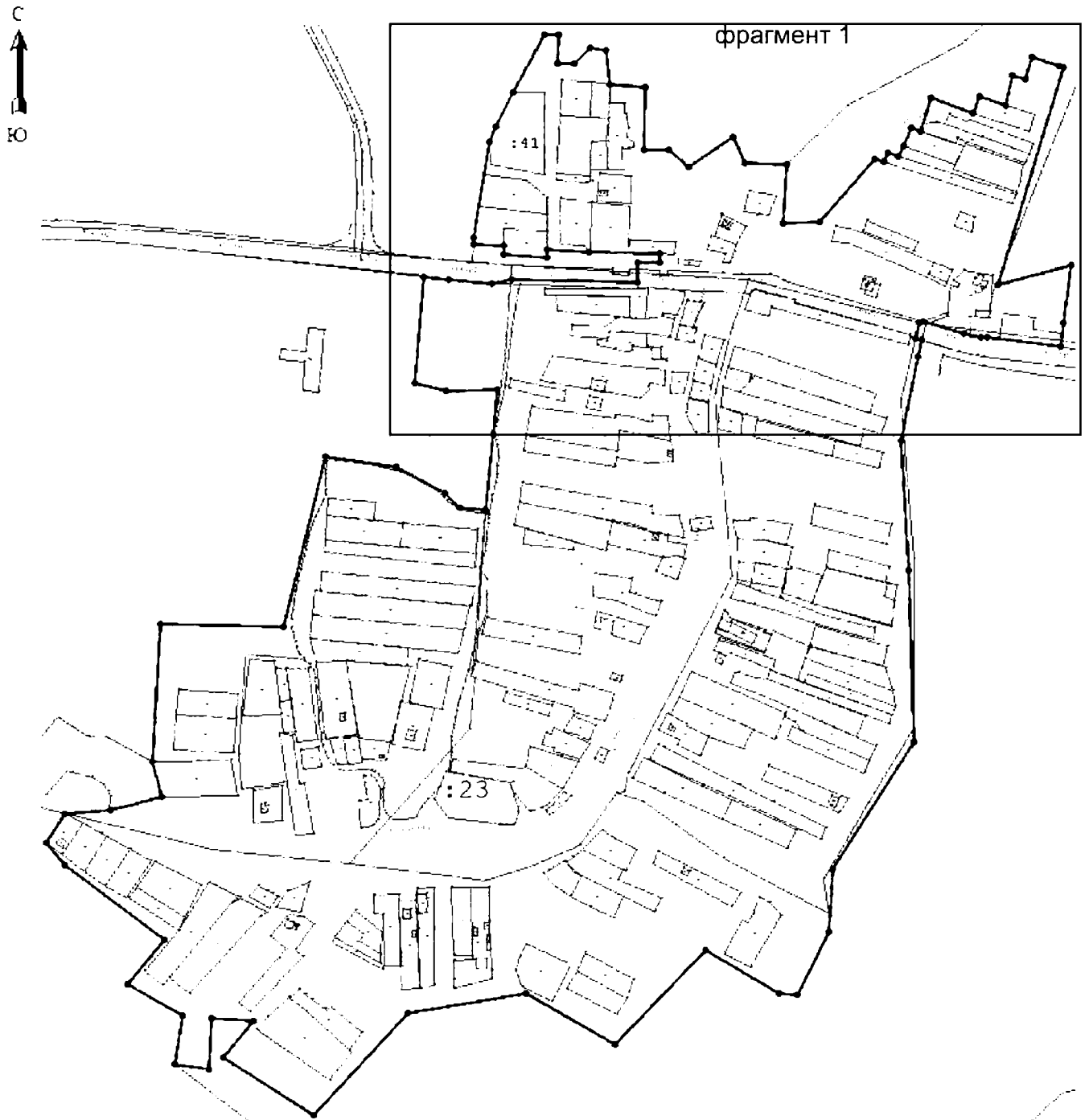
| Сведения о местоположении измененных (уточненных) границ объекта | | | | | | | |
|--|----------------------------------|------------|--|------------|---|---|---|
| 1. Система координат МСК-47, зона 2 | | | | | | | |
| 2. Сведения о характерных точках границ объекта | | | | | | | |
| Обозначение характерных точек границ | Существующие координаты, м | | Измененные (уточненные) координаты, м | | Метод определения координат характерной точки | Средняя квадрати- ческая погрешность положения характерной точки (Mt), м | Описание обозначения точки на местности (при наличии) |
| | X | Y | X | Y | | | |
| 1 | 2 | 3 | 4 | 5 | 6 | 7 | 8 |
| 1 | 379788,06 | 2139810,05 | 379788,06 | 2139810,05 | Картометрический метод | 0,10 | |
| 2 | 379806,91 | 2139816,34 | 379806,91 | 2139816,34 | Картометрический метод | 0,10 | |
| 3 | 379845,43 | 2139837,19 | 379845,43 | 2139837,19 | Картометрический метод | 0,10 | |
| 4 | 379913,53 | 2139873,96 | 379913,53 | 2139873,96 | Картометрический метод | 0,10 | |
| 5 | 379912,76 | 2139890,48 | 379912,76 | 2139890,48 | Картометрический метод | 0,10 | |
| 6 | 379880,03 | 2139888,96 | 379880,03 | 2139888,96 | Картометрический метод | 0,10 | |
| 7 | 379879,12 | 2139908,53 | 379879,12 | 2139908,53 | Картометрический метод | 0,10 | |
| 8 | 379897,40 | 2139926,19 | 379897,40 | 2139926,19 | Картометрический метод | 0,10 | |
| 9 | 379895,48 | 2139945,01 | 379895,48 | 2139945,01 | Картометрический метод | 0,10 | |
| 10 | 379854,95 | 2139948,97 | 379854,95 | 2139948,97 | Картометрический метод | 0,10 | |
| 11 | 379852,71 | 2139990,58 | 379852,71 | 2139990,58 | Картометрический метод | 0,10 | |
| 12 | 379779,73 | 2139988,85 | 379779,73 | 2139988,85 | Картометрический метод | 0,10 | |
| 13 | 379779,03 | 2140018,59 | 379779,03 | 2140018,59 | Картометрический метод | 0,10 | |
| 14 | 379759,63 | 2140041,24 | 379759,63 | 2140041,24 | Картометрический метод | 0,10 | |
| 15 | 379794,96 | 2140092,70 | 379794,96 | 2140092,70 | Картометрический метод | 0,10 | |
| 16 | 379763,47 | 2140106,72 | 379763,47 | 2140106,72 | Картометрический метод | 0,10 | |
| 17 | 379762,11 | 2140154,69 | 379762,11 | 2140154,69 | Картометрический метод | 0,10 | |
| 18 | 379694,11 | 2140149,94 | 379694,11 | 2140149,94 | Картометрический метод | 0,10 | |
| 19 | 379695,38 | 2140193,82 | 379695,38 | 2140193,82 | Картометрический метод | 0,10 | |
| 20 | 379768,08 | 2140256,71 | 379768,08 | 2140256,71 | Картометрический метод | 0,10 | |
| 21 | 379764,61 | 2140267,53 | 379764,61 | 2140267,53 | Картометрический метод | 0,10 | |
| 22 | 379775,31 | 2140273,02 | 379775,31 | 2140273,02 | Картометрический метод | 0,10 | |
| 23 | 379771,43 | 2140285,15 | 379771,43 | 2140285,15 | Картометрический метод | 0,10 | |
| 24 | 379782,94 | 2140290,44 | 379782,94 | 2140290,44 | Картометрический метод | 0,10 | |

| 1 | 2 | 3 | 4 | 5 | 6 | 7 | 8 |
|----|-----------|------------|-----------|------------|------------------------|------|---|
| 25 | 379804,38 | 2140300,30 | 379804,38 | 2140300,30 | Картометрический метод | 0,10 | |
| 26 | 379801,01 | 2140310,03 | 379801,01 | 2140310,03 | Картометрический метод | 0,10 | |
| 27 | 379839,18 | 2140323,23 | 379839,18 | 2140323,23 | Картометрический метод | 0,10 | |
| 28 | 379822,09 | 2140372,25 | 379822,09 | 2140372,25 | Картометрический метод | 0,10 | |
| 29 | 379841,06 | 2140378,57 | 379841,06 | 2140378,57 | Картометрический метод | 0,10 | |
| 30 | 379830,93 | 2140409,36 | 379830,93 | 2140409,36 | Картометрический метод | 0,10 | |
| 31 | 379865,85 | 2140418,01 | 379865,85 | 2140418,01 | Картометрический метод | 0,10 | |
| 32 | 379861,45 | 2140432,48 | 379861,45 | 2140432,48 | Картометрический метод | 0,10 | |
| 33 | 379886,49 | 2140440,84 | 379886,49 | 2140440,84 | Картометрический метод | 0,10 | |
| 34 | 379877,11 | 2140471,70 | 379877,11 | 2140471,70 | Картометрический метод | 0,10 | |
| 35 | 379875,74 | 2140476,21 | 379875,74 | 2140476,21 | Картометрический метод | 0,10 | |
| 36 | 379622,05 | 2140400,93 | 379622,05 | 2140400,93 | Картометрический метод | 0,10 | |
| 37 | 379644,93 | 2140485,55 | 379644,93 | 2140485,55 | Картометрический метод | 0,10 | |
| 38 | 379577,79 | 2140477,11 | 379577,79 | 2140477,11 | Картометрический метод | 0,10 | |
| 39 | 379549,70 | 2140473,21 | 379549,70 | 2140473,21 | Картометрический метод | 0,10 | |
| 40 | 379560,38 | 2140387,85 | 379560,38 | 2140387,85 | Картометрический метод | 0,10 | |
| 41 | 379561,57 | 2140381,21 | 379561,57 | 2140381,21 | Картометрический метод | 0,10 | |
| 42 | 379566,27 | 2140361,06 | 379566,27 | 2140361,06 | Картометрический метод | 0,10 | |
| 43 | 379579,49 | 2140314,38 | 379579,49 | 2140314,38 | Картометрический метод | 0,10 | |
| 44 | 379577,38 | 2140308,54 | 379577,38 | 2140308,54 | Картометрический метод | 0,10 | |
| 45 | 379559,54 | 2140304,26 | 379559,54 | 2140304,26 | Картометрический метод | 0,10 | |
| 46 | 379557,27 | 2140312,24 | 379557,27 | 2140312,24 | Картометрический метод | 0,10 | |
| 47 | 379538,36 | 2140307,34 | 379538,36 | 2140307,34 | Картометрический метод | 0,10 | |
| 48 | 379440,25 | 2140288,14 | 379440,25 | 2140288,14 | Картометрический метод | 0,10 | |
| 49 | 379289,14 | 2140296,78 | 379289,14 | 2140296,78 | Картометрический метод | 0,10 | |
| 50 | 379090,06 | 2140302,69 | 379090,06 | 2140302,69 | Картометрический метод | 0,10 | |
| 51 | 378941,94 | 2140209,35 | 378941,94 | 2140209,35 | Картометрический метод | 0,10 | |
| 52 | 378868,60 | 2140203,86 | 378868,60 | 2140203,86 | Картометрический метод | 0,10 | |
| 53 | 378796,11 | 2140166,98 | 378796,11 | 2140166,98 | Картометрический метод | 0,10 | |
| 54 | 378797,64 | 2140145,47 | 378797,64 | 2140145,47 | Картометрический метод | 0,10 | |
| 55 | 378848,39 | 2140061,20 | 378848,39 | 2140061,20 | Картометрический метод | 0,10 | |
| 56 | 378737,81 | 2139955,34 | 378737,81 | 2139955,34 | Картометрический метод | 0,10 | |
| 57 | 378798,29 | 2139852,23 | 378798,29 | 2139852,23 | Картометрический метод | 0,10 | |

| 1 | 2 | 3 | 4 | 5 | 6 | 7 | 8 |
|----|-----------|------------|-----------|------------|------------------------|------|---|
| 58 | 378774,55 | 2139714,28 | 378774,55 | 2139714,28 | Картометрический метод | 0,10 | |
| 59 | 378655,71 | 2139605,39 | 378655,71 | 2139605,39 | Картометрический метод | 0,10 | |
| 60 | 378722,64 | 2139500,20 | 378722,64 | 2139500,20 | Картометрический метод | 0,10 | |
| 61 | 378765,45 | 2139534,25 | 378765,45 | 2139534,25 | Картометрический метод | 0,10 | |
| 62 | 378768,15 | 2139486,38 | 378768,15 | 2139486,38 | Картометрический метод | 0,10 | |
| 63 | 378708,49 | 2139483,58 | 378708,49 | 2139483,58 | Картометрический метод | 0,10 | |
| 64 | 378715,89 | 2139444,23 | 378715,89 | 2139444,23 | Картометрический метод | 0,10 | |
| 65 | 378771,35 | 2139453,08 | 378771,35 | 2139453,08 | Картометрический метод | 0,10 | |
| 66 | 378807,83 | 2139388,82 | 378807,83 | 2139388,82 | Картометрический метод | 0,10 | |
| 67 | 378859,95 | 2139431,07 | 378859,95 | 2139431,07 | Картометрический метод | 0,10 | |
| 68 | 378946,49 | 2139315,24 | 378946,49 | 2139315,24 | Картометрический метод | 0,10 | |
| 69 | 378972,90 | 2139294,39 | 378972,90 | 2139294,39 | Картометрический метод | 0,10 | |
| 70 | 379006,80 | 2139315,35 | 379006,80 | 2139315,35 | Картометрический метод | 0,10 | |
| 71 | 379010,41 | 2139369,32 | 379010,41 | 2139369,32 | Картометрический метод | 0,10 | |
| 72 | 379025,40 | 2139427,60 | 379025,40 | 2139427,60 | Картометрический метод | 0,10 | |
| 73 | 379067,34 | 2139418,19 | 379067,34 | 2139418,19 | Картометрический метод | 0,10 | |
| 74 | 379227,47 | 2139426,62 | 379227,47 | 2139426,62 | Картометрический метод | 0,10 | |
| 75 | 379224,16 | 2139570,06 | 379224,16 | 2139570,06 | Картометрический метод | 0,10 | |
| 76 | 379423,00 | 2139618,49 | 379423,00 | 2139618,49 | Картометрический метод | 0,10 | |
| 77 | 379409,58 | 2139701,59 | 379409,58 | 2139701,59 | Картометрический метод | 0,10 | |
| 78 | 379379,88 | 2139757,12 | 379379,88 | 2139757,12 | Картометрический метод | 0,10 | |
| 79 | 379362,87 | 2139774,28 | 379362,87 | 2139774,28 | Картометрический метод | 0,10 | |
| 80 | 379359,35 | 2139805,22 | 379359,35 | 2139805,22 | Картометрический метод | 0,10 | |
| 81 | 379448,79 | 2139813,60 | 379448,79 | 2139813,60 | Картометрический метод | 0,10 | |
| 82 | 379500,23 | 2139818,03 | 379500,23 | 2139818,03 | Картометрический метод | 0,10 | |
| 83 | 379498,77 | 2139758,69 | 379498,77 | 2139758,69 | Картометрический метод | 0,10 | |
| 84 | 379507,28 | 2139722,38 | 379507,28 | 2139722,38 | Картометрический метод | 0,10 | |
| 85 | 379631,07 | 2139733,79 | 379631,07 | 2139733,79 | Картометрический метод | 0,10 | |
| 86 | 379628,80 | 2139761,87 | 379628,80 | 2139761,87 | Картометрический метод | 0,10 | |
| 87 | 379623,87 | 2139811,68 | 379623,87 | 2139811,68 | Картометрический метод | 0,10 | |
| 88 | 379627,46 | 2139834,81 | 379627,46 | 2139834,81 | Картометрический метод | 0,10 | |
| 89 | 379625,46 | 2139981,41 | 379625,46 | 2139981,41 | Картометрический метод | 0,10 | |
| 90 | 379647,48 | 2139981,82 | 379647,48 | 2139981,82 | Картометрический метод | 0,10 | |

ОПИСАНИЕ МЕСТОПОЛОЖЕНИЯ ГРАНИЦ
деревня Каложицы
(наименование объекта)

План границ



Условные обозначения

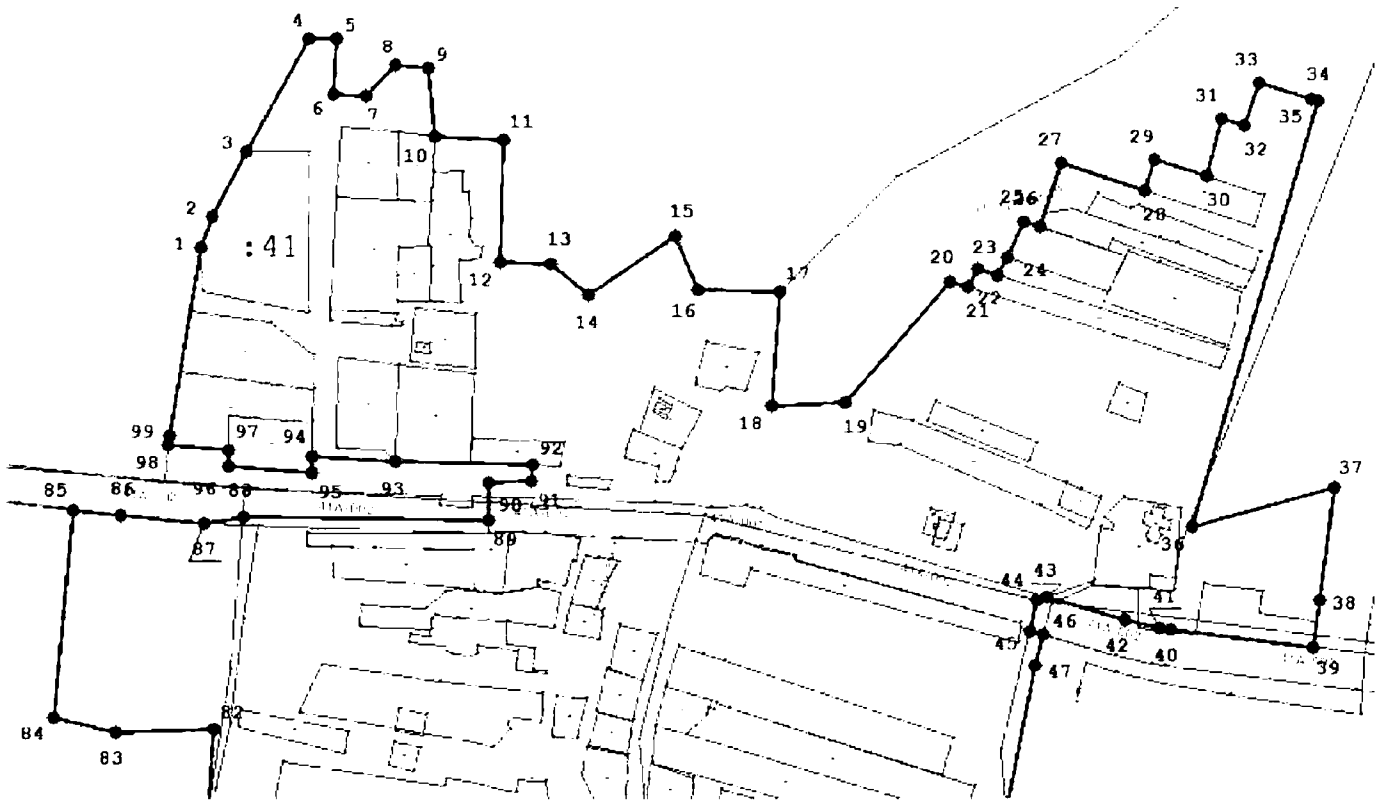
- | | | | |
|---|--|------|---|
| — | изменяемая граница населенного пункта | ● | характерная точка границы населенного пункта |
| — | границы объектов недвижимости, сведения о которых содержатся в Едином государственном реестре недвижимости | : 41 | номер земельного участка, сведения о котором содержатся в Едином государственном реестре недвижимости |

Масштаб 1:5000

ОПИСАНИЕ МЕСТОПОЛОЖЕНИЯ ГРАНИЦ
деревня Каложицы
(наименование объекта)

План границ

С
↑
Ю
фрагмент 1



Условные обозначения

- | | | | |
|---|--|------|---|
| — | изменяемая граница населенного пункта | ● | характерная точка границы населенного пункта |
| — | границы объектов недвижимости, сведения о которых содержатся в Едином государственном реестре недвижимости | № 41 | номер земельного участка, сведения о котором содержатся в Едином государственном реестре недвижимости |

Масштаб 1:3000

ОПИСАНИЕ МЕСТОПОЛОЖЕНИЯ ГРАНИЦ
поселок Каложицы
(наименование объекта, местоположение границ которого описано
(далее – объект))

Раздел 1

| Сведения об объекте | | |
|---------------------|---|--|
| № п/п | Характеристики объекта | Описание характеристик |
| 1 | Местоположение объекта | Ленинградская область, Волосовский муниципальный район, Большеврудское сельское поселение, поселок Каложицы |
| 2 | Площадь объекта +/- величина погрешности определения площади (P +/- Дельта P) | 1399630 м ² +/- 255 м ² |
| 3 | Иные характеристики объекта | |

Раздел 2

| Сведения о местоположении измененных (уточненных) границ объекта | | | | | | | |
|--|----------------------------------|------------|--|------------|---|---|---|
| 1. Система координат МСК-47, зона 2 | | | | | | | |
| 2. Сведения о характерных точках границ объекта | | | | | | | |
| Обозначение характерных точек границ | Существующие координаты, м | | Измененные (уточненные) координаты, м | | Метод определения координат характерной точки | Средняя квадрати- ческая погрешность положения характерной точки (Mt), м | Описание обозначения точки на местности (при наличии) |
| | X | Y | X | Y | | | |
| 1 | 2 | 3 | 4 | 5 | 6 | 7 | 8 |
| Часть № 1 | | | | | | | |
| 1 | 381653,16 | 2141613,71 | 381653,16 | 2141613,71 | Картометрический метод | 0,10 | |
| 2 | 381603,20 | 2141620,73 | 381603,20 | 2141620,73 | Картометрический метод | 0,10 | |
| 3 | 381552,80 | 2141627,79 | 381552,80 | 2141627,79 | Картометрический метод | 0,10 | |
| 4 | 381502,49 | 2141635,13 | 381502,49 | 2141635,13 | Картометрический метод | 0,10 | |
| 5 | 381451,91 | 2141642,26 | 381451,91 | 2141642,26 | Картометрический метод | 0,10 | |
| 6 | 381400,41 | 2141649,98 | 381400,41 | 2141649,98 | Картометрический метод | 0,10 | |
| 7 | 381323,58 | 2141661,62 | 381323,58 | 2141661,62 | Картометрический метод | 0,10 | |
| 8 | 381300,99 | 2141664,64 | 381300,99 | 2141664,64 | Картометрический метод | 0,10 | |
| 9 | 381294,11 | 2141685,49 | 381294,11 | 2141685,49 | Картометрический метод | 0,10 | |
| 10 | 381184,95 | 2141856,75 | 381184,95 | 2141856,75 | Картометрический метод | 0,10 | |
| 11 | 380985,82 | 2142141,70 | 380985,82 | 2142141,70 | Картометрический метод | 0,10 | |
| 12 | 380874,50 | 2142137,88 | 380874,50 | 2142137,88 | Картометрический метод | 0,10 | |
| 13 | 380743,53 | 2142151,26 | 380743,53 | 2142151,26 | Картометрический метод | 0,10 | |
| 14 | 380693,01 | 2142144,28 | 380693,01 | 2142144,28 | Картометрический метод | 0,10 | |
| 15 | 380645,65 | 2142132,76 | 380645,65 | 2142132,76 | Картометрический метод | 0,10 | |
| 16 | 380609,56 | 2142169,36 | 380609,56 | 2142169,36 | Картометрический метод | 0,10 | |
| 17 | 380451,36 | 2142135,32 | 380451,36 | 2142135,32 | Картометрический метод | 0,10 | |
| 18 | 380398,98 | 2142134,39 | 380398,98 | 2142134,39 | Картометрический метод | 0,10 | |
| 19 | 380365,19 | 2142119,03 | 380365,19 | 2142119,03 | Картометрический метод | 0,10 | |
| 20 | 380338,51 | 2142087,07 | 380338,51 | 2142087,07 | Картометрический метод | 0,10 | |
| 21 | 380326,78 | 2141981,15 | 380326,78 | 2141981,15 | Картометрический метод | 0,10 | |
| 22 | 380315,56 | 2141961,38 | 380315,56 | 2141961,38 | Картометрический метод | 0,10 | |
| 23 | 380291,42 | 2141947,38 | 380291,42 | 2141947,38 | Картометрический метод | 0,10 | |
| 24 | 380283,11 | 2141921,15 | 380283,11 | 2141921,15 | Картометрический метод | 0,10 | |

| 1 | 2 | 3 | 4 | 5 | 6 | 7 | 8 |
|----|-----------|------------|-----------|------------|------------------------|------|---|
| 25 | 380257,48 | 2141880,99 | 380257,48 | 2141880,99 | Картометрический метод | 0,10 | |
| 26 | 380236,14 | 2141842,46 | 380236,14 | 2141842,46 | Картометрический метод | 0,10 | |
| 27 | 380294,57 | 2141833,53 | 380294,57 | 2141833,53 | Картометрический метод | 0,10 | |
| 28 | 380303,86 | 2141832,45 | 380303,86 | 2141832,45 | Картометрический метод | 0,10 | |
| 29 | 380322,89 | 2141826,39 | 380322,89 | 2141826,39 | Картометрический метод | 0,10 | |
| 30 | 380323,33 | 2141808,15 | 380323,33 | 2141808,15 | Картометрический метод | 0,10 | |
| 31 | 380323,34 | 2141785,84 | 380323,34 | 2141785,84 | Картометрический метод | 0,10 | |
| 32 | 380292,80 | 2141756,92 | 380292,80 | 2141756,92 | Картометрический метод | 0,10 | |
| 33 | 380280,40 | 2141737,30 | 380280,40 | 2141737,30 | Картометрический метод | 0,10 | |
| 34 | 380263,62 | 2141725,77 | 380263,62 | 2141725,77 | Картометрический метод | 0,10 | |
| 35 | 380262,90 | 2141722,93 | 380262,90 | 2141722,93 | Картометрический метод | 0,10 | |
| 36 | 380235,19 | 2141722,39 | 380235,19 | 2141722,39 | Картометрический метод | 0,10 | |
| 37 | 380236,35 | 2141662,40 | 380236,35 | 2141662,40 | Картометрический метод | 0,10 | |
| 38 | 380256,74 | 2141662,79 | 380256,74 | 2141662,79 | Картометрический метод | 0,10 | |
| 39 | 380256,97 | 2141653,09 | 380256,97 | 2141653,09 | Картометрический метод | 0,10 | |
| 40 | 380274,97 | 2141645,54 | 380274,97 | 2141645,54 | Картометрический метод | 0,10 | |
| 41 | 380266,86 | 2141510,41 | 380266,86 | 2141510,41 | Картометрический метод | 0,10 | |
| 42 | 380341,79 | 2141474,65 | 380341,79 | 2141474,65 | Картометрический метод | 0,10 | |
| 43 | 380409,46 | 2141392,79 | 380409,46 | 2141392,79 | Картометрический метод | 0,10 | |
| 44 | 380427,72 | 2141405,88 | 380427,72 | 2141405,88 | Картометрический метод | 0,10 | |
| 45 | 380553,68 | 2141297,72 | 380553,68 | 2141297,72 | Картометрический метод | 0,10 | |
| 46 | 380560,21 | 2141305,09 | 380560,21 | 2141305,09 | Картометрический метод | 0,10 | |
| 47 | | | 380579,04 | 2141262,41 | Картометрический метод | 0,10 | |
| 48 | | | 380614,83 | 2141180,96 | Картометрический метод | 0,10 | |
| 49 | | | 380747,95 | 2141218,32 | Картометрический метод | 0,10 | |
| 50 | | | 380759,02 | 2141283,93 | Картометрический метод | 0,10 | |
| 51 | | | 380974,44 | 2141358,30 | Картометрический метод | 0,10 | |
| 52 | | | 380996,86 | 2141366,04 | Картометрический метод | 0,10 | |
| 53 | | | 381154,61 | 2141141,95 | Картометрический метод | 0,10 | |
| 54 | | | 381226,32 | 2141094,25 | Картометрический метод | 0,10 | |
| 55 | 381315,50 | 2141121,80 | 381315,50 | 2141121,80 | Картометрический метод | 0,10 | |
| 56 | 381404,07 | 2141177,35 | 381404,07 | 2141177,35 | Картометрический метод | 0,10 | |
| 57 | 381469,85 | 2141220,87 | 381469,85 | 2141220,87 | Картометрический метод | 0,10 | |
| 58 | 381504,16 | 2141232,64 | 381504,16 | 2141232,64 | Картометрический метод | 0,10 | |

| 1 | 2 | 3 | 4 | 5 | 6 | 7 | 8 |
|------------------|-----------|------------|-----------|------------|------------------------|------|---|
| 59 | 381523,87 | 2141217,03 | 381523,87 | 2141217,03 | Картометрический метод | 0,10 | |
| 60 | 381539,35 | 2141164,04 | 381539,35 | 2141164,04 | Картометрический метод | 0,10 | |
| 61 | 381574,29 | 2141149,96 | 381574,29 | 2141149,96 | Картометрический метод | 0,10 | |
| 62 | 381611,67 | 2141148,17 | 381611,67 | 2141148,17 | Картометрический метод | 0,10 | |
| 63 | 381625,75 | 2141157,77 | 381625,75 | 2141157,77 | Картометрический метод | 0,10 | |
| 64 | 381613,59 | 2141179,65 | 381613,59 | 2141179,65 | Картометрический метод | 0,10 | |
| 65 | 381619,09 | 2141183,75 | 381619,09 | 2141183,75 | Картометрический метод | 0,10 | |
| 66 | 381645,20 | 2141182,92 | 381645,20 | 2141182,92 | Картометрический метод | 0,10 | |
| 67 | 381685,74 | 2141232,77 | 381685,74 | 2141232,77 | Картометрический метод | 0,10 | |
| 68 | 381683,47 | 2141260,42 | 381683,47 | 2141260,42 | Картометрический метод | 0,10 | |
| 69 | 381623,32 | 2141349,50 | 381623,32 | 2141349,50 | Картометрический метод | 0,10 | |
| 70 | 381761,03 | 2141479,28 | 381761,03 | 2141479,28 | Картометрический метод | 0,10 | |
| 71 | 381724,66 | 2141552,77 | 381724,66 | 2141552,77 | Картометрический метод | 0,10 | |
| 72 | 381712,63 | 2141610,98 | 381712,63 | 2141610,98 | Картометрический метод | 0,10 | |
| 73 | 381678,52 | 2141611,04 | 381678,52 | 2141611,04 | Картометрический метод | 0,10 | |
| 1 | 381653,16 | 2141613,71 | 381653,16 | 2141613,71 | Картометрический метод | 0,10 | |
| Часть № 2 | | | | | | | |
| 74 | 380121,07 | 2142257,43 | 380121,07 | 2142257,43 | Картометрический метод | 0,10 | |
| 75 | 380111,34 | 2142231,32 | 380111,34 | 2142231,32 | Картометрический метод | 0,10 | |
| 76 | 379885,05 | 2142270,23 | 379885,05 | 2142270,23 | Картометрический метод | 0,10 | |
| 77 | 379675,15 | 2142366,99 | 379675,15 | 2142366,99 | Картометрический метод | 0,10 | |
| 78 | 379661,12 | 2142326,56 | 379661,12 | 2142326,56 | Картометрический метод | 0,10 | |
| 79 | 379653,10 | 2142320,53 | 379653,10 | 2142320,53 | Картометрический метод | 0,10 | |
| 80 | 379638,28 | 2142309,39 | 379638,28 | 2142309,39 | Картометрический метод | 0,10 | |
| 81 | 379594,99 | 2142302,36 | 379594,99 | 2142302,36 | Картометрический метод | 0,10 | |
| 82 | 379575,45 | 2142253,25 | 379575,45 | 2142253,25 | Картометрический метод | 0,10 | |
| 83 | 379557,31 | 2142263,12 | 379557,31 | 2142263,12 | Картометрический метод | 0,10 | |
| 84 | 379539,55 | 2142225,54 | 379539,55 | 2142225,54 | Картометрический метод | 0,10 | |
| 85 | 379547,28 | 2142221,66 | 379547,28 | 2142221,66 | Картометрический метод | 0,10 | |
| 86 | 379544,74 | 2142209,16 | 379544,74 | 2142209,16 | Картометрический метод | 0,10 | |
| 87 | 379541,21 | 2142200,61 | 379541,21 | 2142200,61 | Картометрический метод | 0,10 | |
| 88 | 379568,40 | 2142184,95 | 379568,40 | 2142184,95 | Картометрический метод | 0,10 | |
| 89 | 379652,73 | 2142135,11 | 379652,73 | 2142135,11 | Картометрический метод | 0,10 | |
| 90 | 379796,92 | 2142047,24 | 379796,92 | 2142047,24 | Картометрический метод | 0,10 | |

| 1 | 2 | 3 | 4 | 5 | 6 | 7 | 8 |
|-----|-----------|------------|-----------|------------|------------------------|------|---|
| 91 | 379814,32 | 2142038,01 | 379814,32 | 2142038,01 | Картометрический метод | 0,10 | |
| 92 | 379803,70 | 2142022,15 | 379803,70 | 2142022,15 | Картометрический метод | 0,10 | |
| 93 | 379794,54 | 2142027,02 | 379794,54 | 2142027,02 | Картометрический метод | 0,10 | |
| 94 | 379793,52 | 2142025,30 | 379793,52 | 2142025,30 | Картометрический метод | 0,10 | |
| 95 | 379745,13 | 2141938,51 | 379745,13 | 2141938,51 | Картометрический метод | 0,10 | |
| 96 | 379733,61 | 2141864,39 | 379733,61 | 2141864,39 | Картометрический метод | 0,10 | |
| 97 | 379687,89 | 2141703,91 | 379687,89 | 2141703,91 | Картометрический метод | 0,10 | |
| 98 | 379684,93 | 2141693,53 | 379684,93 | 2141693,53 | Картометрический метод | 0,10 | |
| 99 | 379680,81 | 2141689,23 | 379680,81 | 2141689,23 | Картометрический метод | 0,10 | |
| 100 | 379661,46 | 2141669,02 | 379661,46 | 2141669,02 | Картометрический метод | 0,10 | |
| 101 | 379657,54 | 2141653,62 | 379657,54 | 2141653,62 | Картометрический метод | 0,10 | |
| 102 | 379675,67 | 2141604,89 | 379675,67 | 2141604,89 | Картометрический метод | 0,10 | |
| 103 | 379676,90 | 2141603,31 | 379676,90 | 2141603,31 | Картометрический метод | 0,10 | |
| 104 | 379689,92 | 2141585,05 | 379689,92 | 2141585,05 | Картометрический метод | 0,10 | |
| 105 | 379737,79 | 2141535,32 | 379737,79 | 2141535,32 | Картометрический метод | 0,10 | |
| 106 | 379800,11 | 2141495,98 | 379800,11 | 2141495,98 | Картометрический метод | 0,10 | |
| 107 | 379877,87 | 2141445,94 | 379877,87 | 2141445,94 | Картометрический метод | 0,10 | |
| 108 | 379914,13 | 2141436,40 | 379914,13 | 2141436,40 | Картометрический метод | 0,10 | |
| 109 | 379945,58 | 2141440,16 | 379945,58 | 2141440,16 | Картометрический метод | 0,10 | |
| 110 | 380022,56 | 2141402,45 | 380022,56 | 2141402,45 | Картометрический метод | 0,10 | |
| 111 | 380051,41 | 2141399,11 | 380051,41 | 2141399,11 | Картометрический метод | 0,10 | |
| 112 | 380072,45 | 2141406,82 | 380072,45 | 2141406,82 | Картометрический метод | 0,10 | |
| 113 | 380074,56 | 2141322,68 | 380074,56 | 2141322,68 | Картометрический метод | 0,10 | |
| 114 | 380095,55 | 2141322,68 | 380095,55 | 2141322,68 | Картометрический метод | 0,10 | |
| 115 | 380172,53 | 2141337,84 | 380172,53 | 2141337,84 | Картометрический метод | 0,10 | |
| 116 | 380181,28 | 2141388,58 | 380181,28 | 2141388,58 | Картометрический метод | 0,10 | |
| 117 | 380179,82 | 2141577,07 | 380179,82 | 2141577,07 | Картометрический метод | 0,10 | |
| 118 | 380179,23 | 2141653,33 | 380179,23 | 2141653,33 | Картометрический метод | 0,10 | |
| 119 | 380169,61 | 2141663,83 | 380169,61 | 2141663,83 | Картометрический метод | 0,10 | |
| 120 | 380144,53 | 2141669,07 | 380144,53 | 2141669,07 | Картометрический метод | 0,10 | |
| 121 | 380168,86 | 2141726,94 | 380168,86 | 2141726,94 | Картометрический метод | 0,10 | |
| 122 | 380161,18 | 2141776,10 | 380161,18 | 2141776,10 | Картометрический метод | 0,10 | |
| 123 | 380140,30 | 2141805,08 | 380140,30 | 2141805,08 | Картометрический метод | 0,10 | |

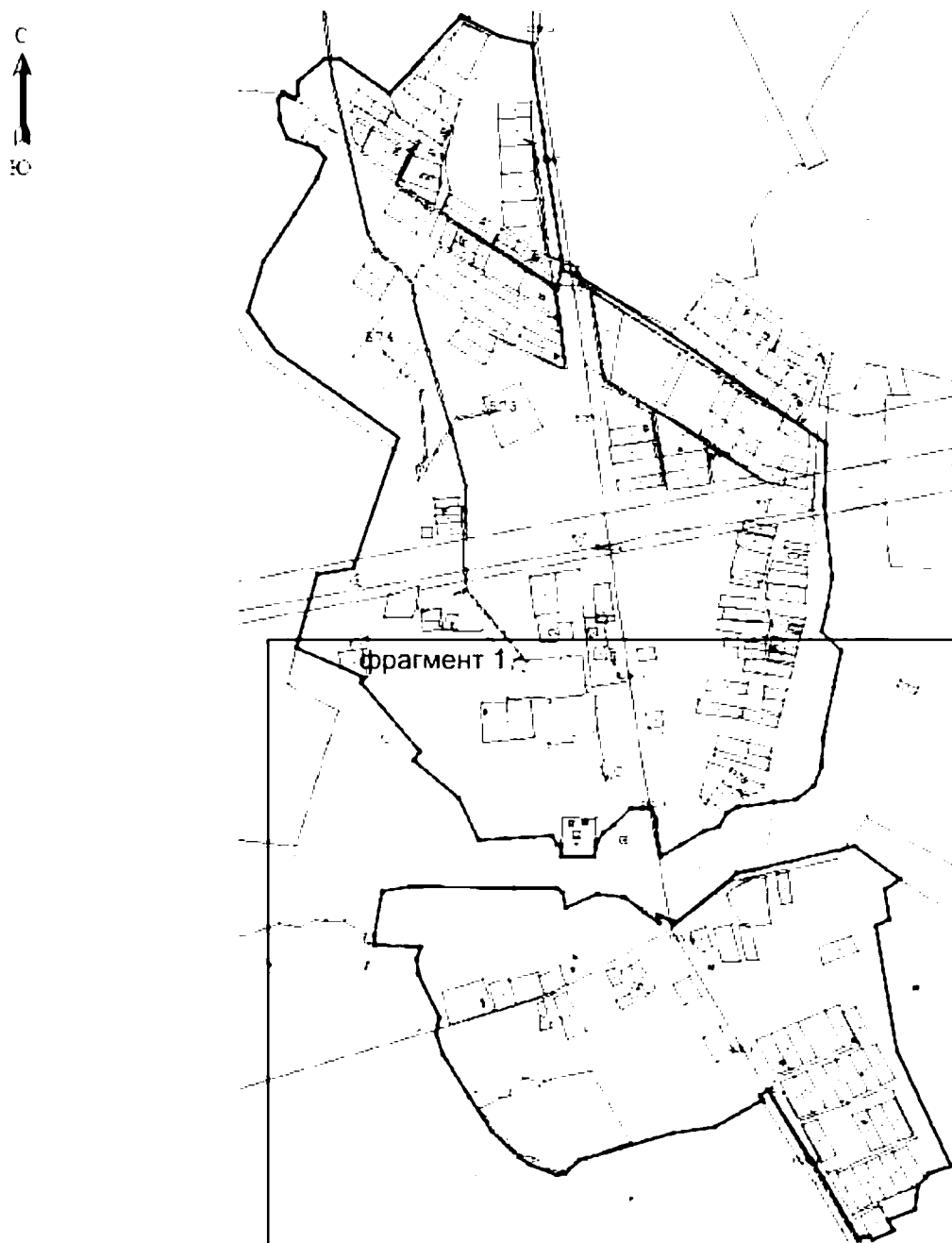
| 1 | 2 | 3 | 4 | 5 | 6 | 7 | 8 |
|-----|-----------|------------|-----------|------------|------------------------|------|---|
| 124 | 380135,40 | 2141811,87 | 380135,40 | 2141811,87 | Картометрический метод | 0,10 | |
| 125 | 380116,63 | 2141837,92 | 380116,63 | 2141837,92 | Картометрический метод | 0,10 | |
| 126 | 380130,99 | 2141835,67 | 380130,99 | 2141835,67 | Картометрический метод | 0,10 | |
| 127 | 380127,84 | 2141844,06 | 380127,84 | 2141844,06 | Картометрический метод | 0,10 | |
| 128 | 380117,72 | 2141862,22 | 380117,72 | 2141862,22 | Картометрический метод | 0,10 | |
| 129 | 380116,45 | 2141865,24 | 380116,45 | 2141865,24 | Картометрический метод | 0,10 | |
| 130 | 380112,23 | 2141866,33 | 380112,23 | 2141866,33 | Картометрический метод | 0,10 | |
| 131 | 380205,16 | 2141979,56 | 380205,16 | 2141979,56 | Картометрический метод | 0,10 | |
| 132 | 380211,81 | 2142007,43 | 380211,81 | 2142007,43 | Картометрический метод | 0,10 | |
| 133 | 380256,36 | 2142194,08 | 380256,36 | 2142194,08 | Картометрический метод | 0,10 | |
| 134 | 380196,56 | 2142276,48 | 380196,56 | 2142276,48 | Картометрический метод | 0,10 | |
| 135 | 380174,83 | 2142248,73 | 380174,83 | 2142248,73 | Картометрический метод | 0,10 | |
| 74 | 380121,07 | 2142257,43 | 380121,07 | 2142257,43 | Картометрический метод | 0,10 | |

3. Сведения о характерных точках части (частей) границы объекта

| | | | | | | | |
|--|--|--|--|--|--|--|--|
| | | | | | | | |
|--|--|--|--|--|--|--|--|

ОПИСАНИЕ МЕСТОПОЛОЖЕНИЯ ГРАНИЦ
поселок Каложицы
 (наименование объекта)

План границ



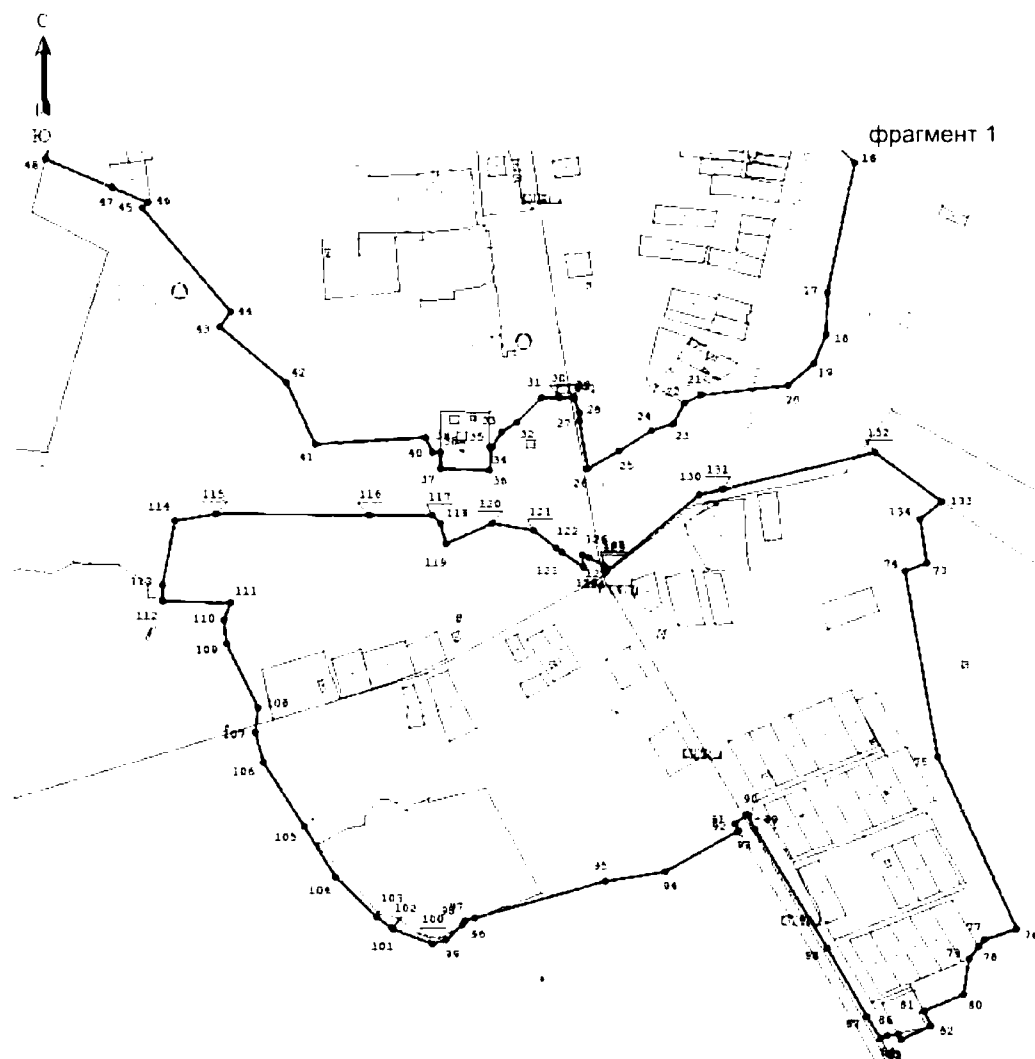
Условные обозначения

- | | | | |
|---|--|---|---|
| — | изменяемая граница населенного пункта | ● | характерная точка границы населенного пункта |
| — | границы объектов недвижимости, сведения о которых содержатся в Едином государственном реестре недвижимости | № | номер земельного участка, сведения о котором содержатся в Едином государственном реестре недвижимости |

Масштаб 1:10000

ОПИСАНИЕ МЕСТОПОЛОЖЕНИЯ ГРАНИЦ
поселок Каложицы
(наименование объекта)

План границ



Условные обозначения

- | | | | |
|---|--|---------|---|
| — | изменяемая граница населенного пункта | • | характерная точка границы населенного пункта |
| — | границы объектов недвижимости, сведения о которых содержатся в Едином государственном реестре недвижимости | 100/001 | номер земельного участка, сведения о котором содержатся в Едином государственном реестре недвижимости |

Масштаб 1:7000

ОПИСАНИЕ МЕСТОПОЛОЖЕНИЯ ГРАНИЦ
деревня Княжево
 (наименование объекта, местоположение границ которого описано
 (далее – объект))

Раздел 1

| Сведения об объекте | | |
|---------------------|---|---|
| № п/п | Характеристики объекта | Описание характеристик |
| 1 | Местоположение объекта | Ленинградская область, Волосовский муниципальный район, Большеврудское сельское поселение, деревня Княжево |
| 2 | Площадь объекта +/- величина погрешности определения площади (P +/- Дельта P) | 386345 м ² +/- 125 м ² |
| 3 | Иные характеристики объекта | |

Раздел 2

| Сведения о местоположении измененных (уточненных) границ объекта | | | | | | | |
|--|----------------------------------|------------|--|------------|---|---|--|
| 1. Система координат МСК-47, зона 2 | | | | | | | |
| 2. Сведения о характерных точках границ объекта | | | | | | | |
| Обозначение характерных точек границ | Существующие координаты, м | | Измененные (уточненные) координаты, м | | Метод определения координат характерной точки | Средняя квадрати- ческая погрешность положения характерной точки (Mt), м | Описание обозначения точки на местности (при наличии) |
| | Х | У | Х | У | | | |
| 1 | 2 | 3 | 4 | 5 | 6 | 7 | 8 |
| Часть № 1 | | | | | | | |
| 1 | 385394,00 | 2148557,41 | 385394,00 | 2148557,41 | Картометрический метод | 0,10 | |
| 2 | 385313,10 | 2148631,53 | 385313,10 | 2148631,53 | Картометрический метод | 0,10 | |
| 3 | 385312,98 | 2148631,64 | 385312,98 | 2148631,64 | Картометрический метод | 0,10 | |
| 4 | 385278,11 | 2148595,81 | 385278,11 | 2148595,81 | Картометрический метод | 0,10 | |
| 5 | 385275,26 | 2148592,08 | 385275,26 | 2148592,08 | Картометрический метод | 0,10 | |
| 6 | 385257,64 | 2148564,13 | 385257,64 | 2148564,13 | Картометрический метод | 0,10 | |
| 7 | 385228,74 | 2148525,01 | 385228,74 | 2148525,01 | Картометрический метод | 0,10 | |
| 8 | 385206,77 | 2148497,87 | 385206,77 | 2148497,87 | Картометрический метод | 0,10 | |
| 9 | 385158,24 | 2148438,71 | 385158,24 | 2148438,71 | Картометрический метод | 0,10 | |
| 10 | 385117,42 | 2148389,28 | 385117,42 | 2148389,28 | Картометрический метод | 0,10 | |
| 11 | 385087,79 | 2148353,20 | 385087,79 | 2148353,20 | Картометрический метод | 0,10 | |
| 12 | 385060,78 | 2148320,33 | 385060,78 | 2148320,33 | Картометрический метод | 0,10 | |
| 13 | 385059,75 | 2148318,75 | 385059,75 | 2148318,75 | Картометрический метод | 0,10 | |
| 14 | 385056,51 | 2148321,29 | 385056,51 | 2148321,29 | Картометрический метод | 0,10 | |
| 15 | 385016,20 | 2148265,41 | 385016,20 | 2148265,41 | Картометрический метод | 0,10 | |
| 16 | 384967,99 | 2148208,81 | 384967,99 | 2148208,81 | Картометрический метод | 0,10 | |
| 17 | 384962,75 | 2148200,56 | 384962,75 | 2148200,56 | Картометрический метод | 0,10 | |
| 18 | 384937,31 | 2148170,84 | 384937,31 | 2148170,84 | Картометрический метод | 0,10 | |
| 19 | 384938,48 | 2148169,39 | 384938,48 | 2148169,39 | Картометрический метод | 0,10 | |
| 20 | 384929,77 | 2148158,24 | 384929,77 | 2148158,24 | Картометрический метод | 0,10 | |
| 21 | 384924,45 | 2148162,49 | 384924,45 | 2148162,49 | Картометрический метод | 0,10 | |
| 22 | 384917,89 | 2148154,08 | 384917,89 | 2148154,08 | Картометрический метод | 0,10 | |
| 23 | 384923,43 | 2148149,66 | 384923,43 | 2148149,66 | Картометрический метод | 0,10 | |
| 24 | 384914,53 | 2148138,14 | 384914,53 | 2148138,14 | Картометрический метод | 0,10 | |

| 1 | 2 | 3 | 4 | 5 | 6 | 7 | 8 |
|----|-----------|------------|-----------|------------|------------------------|------|---|
| 25 | 384912,09 | 2148141,11 | 384912,09 | 2148141,11 | Картометрический метод | 0,10 | |
| 26 | 384890,21 | 2148107,99 | 384890,21 | 2148107,99 | Картометрический метод | 0,10 | |
| 27 | 384891,47 | 2148106,58 | 384891,47 | 2148106,58 | Картометрический метод | 0,10 | |
| 28 | 384881,99 | 2148093,96 | 384881,99 | 2148093,96 | Картометрический метод | 0,10 | |
| 29 | 384873,03 | 2148082,47 | 384873,03 | 2148082,47 | Картометрический метод | 0,10 | |
| 30 | 384863,34 | 2148070,61 | 384863,34 | 2148070,61 | Картометрический метод | 0,10 | |
| 31 | 384861,21 | 2148072,77 | 384861,21 | 2148072,77 | Картометрический метод | 0,10 | |
| 32 | 384848,51 | 2148058,49 | 384848,51 | 2148058,49 | Картометрический метод | 0,10 | |
| 33 | 384835,40 | 2148044,74 | 384835,40 | 2148044,74 | Картометрический метод | 0,10 | |
| 34 | 384820,33 | 2148031,26 | 384820,33 | 2148031,26 | Картометрический метод | 0,10 | |
| 35 | 384822,12 | 2148028,77 | 384822,12 | 2148028,77 | Картометрический метод | 0,10 | |
| 36 | 384818,67 | 2148025,63 | 384818,67 | 2148025,63 | Картометрический метод | 0,10 | |
| 37 | 384801,96 | 2148012,56 | 384801,96 | 2148012,56 | Картометрический метод | 0,10 | |
| 38 | 384783,71 | 2147999,57 | 384783,71 | 2147999,57 | Картометрический метод | 0,10 | |
| 39 | 384772,13 | 2147989,85 | 384772,13 | 2147989,85 | Картометрический метод | 0,10 | |
| 40 | 384765,65 | 2147984,80 | 384765,65 | 2147984,80 | Картометрический метод | 0,10 | |
| 41 | 384753,53 | 2147976,97 | 384753,53 | 2147976,97 | Картометрический метод | 0,10 | |
| 42 | 384733,28 | 2147961,48 | 384733,28 | 2147961,48 | Картометрический метод | 0,10 | |
| 43 | 384728,69 | 2147958,81 | 384728,69 | 2147958,81 | Картометрический метод | 0,10 | |
| 44 | 384714,65 | 2147953,43 | 384714,65 | 2147953,43 | Картометрический метод | 0,10 | |
| 45 | 384696,14 | 2147948,03 | 384696,14 | 2147948,03 | Картометрический метод | 0,10 | |
| 46 | 384664,46 | 2147938,79 | 384664,46 | 2147938,79 | Картометрический метод | 0,10 | |
| 47 | 384636,82 | 2147929,94 | 384636,82 | 2147929,94 | Картометрический метод | 0,10 | |
| 48 | 384617,34 | 2147924,11 | 384617,34 | 2147924,11 | Картометрический метод | 0,10 | |
| 49 | 384598,18 | 2147918,37 | 384598,18 | 2147918,37 | Картометрический метод | 0,10 | |
| 50 | 384580,05 | 2147913,01 | 384580,05 | 2147913,01 | Картометрический метод | 0,10 | |
| 51 | 384559,19 | 2147906,92 | 384559,19 | 2147906,92 | Картометрический метод | 0,10 | |
| 52 | 384549,79 | 2147906,14 | 384549,79 | 2147906,14 | Картометрический метод | 0,10 | |
| 53 | 384508,24 | 2147908,36 | 384508,24 | 2147908,36 | Картометрический метод | 0,10 | |
| 54 | 384495,43 | 2147909,05 | 384495,43 | 2147909,05 | Картометрический метод | 0,10 | |
| 55 | 384495,27 | 2147907,53 | 384495,27 | 2147907,53 | Картометрический метод | 0,10 | |
| 56 | 384477,83 | 2147908,92 | 384477,83 | 2147908,92 | Картометрический метод | 0,10 | |
| 57 | 384464,51 | 2147910,35 | 384464,51 | 2147910,35 | Картометрический метод | 0,10 | |
| 58 | 384444,31 | 2147911,72 | 384444,31 | 2147911,72 | Картометрический метод | 0,10 | |

| 1 | 2 | 3 | 4 | 5 | 6 | 7 | 8 |
|----|-----------|------------|-----------|------------|------------------------|------|---|
| 59 | 384443,13 | 2147917,44 | 384443,13 | 2147917,44 | Картометрический метод | 0,10 | |
| 60 | 384411,37 | 2147917,71 | 384411,37 | 2147917,71 | Картометрический метод | 0,10 | |
| 61 | 384412,07 | 2147912,78 | 384412,07 | 2147912,78 | Картометрический метод | 0,10 | |
| 62 | 384384,75 | 2147910,99 | 384384,75 | 2147910,99 | Картометрический метод | 0,10 | |
| 63 | 384371,55 | 2147908,70 | 384371,55 | 2147908,70 | Картометрический метод | 0,10 | |
| 64 | 384338,07 | 2147897,94 | 384338,07 | 2147897,94 | Картометрический метод | 0,10 | |
| 65 | 384330,55 | 2147895,13 | 384330,55 | 2147895,13 | Картометрический метод | 0,10 | |
| 66 | 384307,91 | 2147885,21 | 384307,91 | 2147885,21 | Картометрический метод | 0,10 | |
| 67 | 384357,12 | 2147850,25 | 384357,12 | 2147850,25 | Картометрический метод | 0,10 | |
| 68 | 384405,55 | 2147827,74 | 384405,55 | 2147827,74 | Картометрический метод | 0,10 | |
| 69 | 384439,81 | 2147806,06 | 384439,81 | 2147806,06 | Картометрический метод | 0,10 | |
| 70 | 384481,47 | 2147777,28 | 384481,47 | 2147777,28 | Картометрический метод | 0,10 | |
| 71 | 384506,37 | 2147752,69 | 384506,37 | 2147752,69 | Картометрический метод | 0,10 | |
| 72 | 384525,79 | 2147724,11 | 384525,79 | 2147724,11 | Картометрический метод | 0,10 | |
| 73 | 384542,65 | 2147699,29 | 384542,65 | 2147699,29 | Картометрический метод | 0,10 | |
| 74 | 384714,63 | 2147564,49 | 384714,63 | 2147564,49 | Картометрический метод | 0,10 | |
| 75 | 384783,92 | 2147480,85 | 384783,92 | 2147480,85 | Картометрический метод | 0,10 | |
| 76 | 384818,67 | 2147459,52 | 384818,67 | 2147459,52 | Картометрический метод | 0,10 | |
| 77 | 384851,03 | 2147427,22 | 384851,03 | 2147427,22 | Картометрический метод | 0,10 | |
| 78 | 384857,01 | 2147468,14 | 384857,01 | 2147468,14 | Картометрический метод | 0,10 | |
| 79 | 384889,11 | 2147494,49 | 384889,11 | 2147494,49 | Картометрический метод | 0,10 | |
| 80 | 384933,56 | 2147475,50 | 384933,56 | 2147475,50 | Картометрический метод | 0,10 | |
| 81 | 384975,46 | 2147532,19 | 384975,46 | 2147532,19 | Картометрический метод | 0,10 | |
| 82 | 384990,07 | 2147551,10 | 384990,07 | 2147551,10 | Картометрический метод | 0,10 | |
| 83 | 384998,55 | 2147575,89 | 384998,55 | 2147575,89 | Картометрический метод | 0,10 | |
| 84 | 384976,89 | 2147669,09 | 384976,89 | 2147669,09 | Картометрический метод | 0,10 | |
| 85 | 384970,81 | 2147691,84 | 384970,81 | 2147691,84 | Картометрический метод | 0,10 | |
| 86 | 384945,64 | 2147785,36 | 384945,64 | 2147785,36 | Картометрический метод | 0,10 | |
| 87 | 384929,56 | 2147835,61 | 384929,56 | 2147835,61 | Картометрический метод | 0,10 | |
| 88 | 384975,47 | 2147855,00 | 384975,47 | 2147855,00 | Картометрический метод | 0,10 | |
| 89 | 384999,02 | 2147871,82 | 384999,02 | 2147871,82 | Картометрический метод | 0,10 | |
| 90 | 385025,93 | 2147896,48 | 385025,93 | 2147896,48 | Картометрический метод | 0,10 | |
| 91 | 384999,02 | 2147909,93 | 384999,02 | 2147909,93 | Картометрический метод | 0,10 | |

| 1 | 2 | 3 | 4 | 5 | 6 | 7 | 8 |
|------------------|-----------|------------|-----------|------------|------------------------|------|---|
| 92 | 384976,35 | 2147930,33 | 384976,35 | 2147930,33 | Картометрический метод | 0,10 | |
| 93 | 385021,47 | 2148106,10 | 385021,47 | 2148106,10 | Картометрический метод | 0,10 | |
| 94 | 385040,71 | 2148132,84 | 385040,71 | 2148132,84 | Картометрический метод | 0,10 | |
| 95 | 385031,60 | 2148146,80 | 385031,60 | 2148146,80 | Картометрический метод | 0,10 | |
| 96 | 385027,03 | 2148172,83 | 385027,03 | 2148172,83 | Картометрический метод | 0,10 | |
| 97 | 385027,82 | 2148180,10 | 385027,82 | 2148180,10 | Картометрический метод | 0,10 | |
| 98 | 385064,74 | 2148231,77 | 385064,74 | 2148231,77 | Картометрический метод | 0,10 | |
| 99 | 385079,72 | 2148231,23 | 385079,72 | 2148231,23 | Картометрический метод | 0,10 | |
| 100 | 385090,95 | 2148245,35 | 385090,95 | 2148245,35 | Картометрический метод | 0,10 | |
| 101 | 385090,98 | 2148245,37 | 385090,98 | 2148245,37 | Картометрический метод | 0,10 | |
| 102 | 385208,63 | 2148393,39 | 385208,63 | 2148393,39 | Картометрический метод | 0,10 | |
| 103 | 385224,31 | 2148414,62 | 385224,31 | 2148414,62 | Картометрический метод | 0,10 | |
| 104 | 385243,75 | 2148431,43 | 385243,75 | 2148431,43 | Картометрический метод | 0,10 | |
| 105 | 385311,49 | 2148465,19 | 385311,49 | 2148465,19 | Картометрический метод | 0,10 | |
| 106 | 385312,54 | 2148466,86 | 385312,54 | 2148466,86 | Картометрический метод | 0,10 | |
| 107 | 385321,09 | 2148477,57 | 385321,09 | 2148477,57 | Картометрический метод | 0,10 | |
| 108 | 385295,42 | 2148507,00 | 385295,42 | 2148507,00 | Картометрический метод | 0,10 | |
| 109 | 385327,51 | 2148540,18 | 385327,51 | 2148540,18 | Картометрический метод | 0,10 | |
| 110 | 385320,56 | 2148553,03 | 385320,56 | 2148553,03 | Картометрический метод | 0,10 | |
| 111 | 385326,27 | 2148558,26 | 385326,27 | 2148558,26 | Картометрический метод | 0,10 | |
| 112 | 385368,24 | 2148529,10 | 385368,24 | 2148529,10 | Картометрический метод | 0,10 | |
| 113 | 385380,15 | 2148542,19 | 385380,15 | 2148542,19 | Картометрический метод | 0,10 | |
| 114 | 385426,33 | 2148509,38 | 385426,33 | 2148509,38 | Картометрический метод | 0,10 | |
| 115 | 385431,11 | 2148515,79 | 385431,11 | 2148515,79 | Картометрический метод | 0,10 | |
| 1 | 385394,00 | 2148557,41 | 385394,00 | 2148557,41 | Картометрический метод | 0,10 | |
| Часть № 2 | | | | | | | |
| 116 | 385238,18 | 2148699,29 | 385238,18 | 2148699,29 | Картометрический метод | 0,10 | |
| 117 | 385180,16 | 2148633,54 | 385180,16 | 2148633,54 | Картометрический метод | 0,10 | |
| 118 | 385242,62 | 2148575,77 | 385242,62 | 2148575,77 | Картометрический метод | 0,10 | |
| 119 | 385263,11 | 2148608,96 | 385263,11 | 2148608,96 | Картометрический метод | 0,10 | |
| 120 | 385265,36 | 2148613,46 | 385265,36 | 2148613,46 | Картометрический метод | 0,10 | |
| 121 | 385266,05 | 2148615,80 | 385266,05 | 2148615,80 | Картометрический метод | 0,10 | |
| 122 | 385279,83 | 2148633,09 | 385279,83 | 2148633,09 | Картометрический метод | 0,10 | |
| 123 | 385284,63 | 2148638,27 | 385284,63 | 2148638,27 | Картометрический метод | 0,10 | |

| 1 | 2 | 3 | 4 | 5 | 6 | 7 | 8 |
|------------------|-----------|------------|-----------|------------|------------------------|------|---|
| 124 | 385316,00 | 2148676,12 | 385316,00 | 2148676,12 | Картометрический метод | 0,10 | |
| 125 | 385270,95 | 2148715,66 | 385270,95 | 2148715,66 | Картометрический метод | 0,10 | |
| 126 | 385255,40 | 2148707,82 | 385255,40 | 2148707,82 | Картометрический метод | 0,10 | |
| 127 | 385254,29 | 2148707,26 | 385254,29 | 2148707,26 | Картометрический метод | 0,10 | |
| 116 | 385238,18 | 2148699,29 | 385238,18 | 2148699,29 | Картометрический метод | 0,10 | |
| Часть № 3 | | | | | | | |
| 128 | 385159,78 | 2148590,10 | 385159,78 | 2148590,10 | Картометрический метод | 0,10 | |
| 129 | 385136,09 | 2148527,17 | 385136,09 | 2148527,17 | Картометрический метод | 0,10 | |
| 130 | 385176,24 | 2148490,35 | 385176,24 | 2148490,35 | Картометрический метод | 0,10 | |
| 131 | 385218,34 | 2148542,57 | 385218,34 | 2148542,57 | Картометрический метод | 0,10 | |
| 128 | 385159,78 | 2148590,10 | 385159,78 | 2148590,10 | Картометрический метод | 0,10 | |
| Часть № 4 | | | | | | | |
| 132 | 385077,38 | 2148514,12 | 385077,38 | 2148514,12 | Картометрический метод | 0,10 | |
| 133 | 385068,36 | 2148493,32 | 385068,36 | 2148493,32 | Картометрический метод | 0,10 | |
| 134 | 385071,10 | 2148470,55 | 385071,10 | 2148470,55 | Картометрический метод | 0,10 | |
| 135 | 385068,01 | 2148466,91 | 385068,01 | 2148466,91 | Картометрический метод | 0,10 | |
| 136 | 385065,08 | 2148467,17 | 385065,08 | 2148467,17 | Картометрический метод | 0,10 | |
| 137 | 385062,64 | 2148468,83 | 385062,64 | 2148468,83 | Картометрический метод | 0,10 | |
| 138 | 385056,38 | 2148476,65 | 385056,38 | 2148476,65 | Картометрический метод | 0,10 | |
| 139 | 385037,40 | 2148499,38 | 385037,40 | 2148499,38 | Картометрический метод | 0,10 | |
| 140 | 385029,29 | 2148514,27 | 385029,29 | 2148514,27 | Картометрический метод | 0,10 | |
| 141 | 385008,89 | 2148492,34 | 385008,89 | 2148492,34 | Картометрический метод | 0,10 | |
| 142 | 384955,13 | 2148460,17 | 384955,13 | 2148460,17 | Картометрический метод | 0,10 | |
| 143 | 384945,33 | 2148427,84 | 384945,33 | 2148427,84 | Картометрический метод | 0,10 | |
| 144 | 384930,81 | 2148419,45 | 384930,81 | 2148419,45 | Картометрический метод | 0,10 | |
| 145 | 384909,85 | 2148417,05 | 384909,85 | 2148417,05 | Картометрический метод | 0,10 | |
| 146 | 384903,43 | 2148410,87 | 384903,43 | 2148410,87 | Картометрический метод | 0,10 | |
| 147 | 384904,05 | 2148393,09 | 384904,05 | 2148393,09 | Картометрический метод | 0,10 | |
| 148 | 384902,82 | 2148372,24 | 384902,82 | 2148372,24 | Картометрический метод | 0,10 | |
| 149 | 384892,09 | 2148366,72 | 384892,09 | 2148366,72 | Картометрический метод | 0,10 | |
| 150 | 384876,76 | 2148368,86 | 384876,76 | 2148368,86 | Картометрический метод | 0,10 | |
| 151 | 384867,86 | 2148370,70 | 384867,86 | 2148370,70 | Картометрический метод | 0,10 | |
| 152 | 384815,30 | 2148327,78 | 384815,30 | 2148327,78 | Картометрический метод | 0,10 | |
| 153 | 384842,46 | 2148300,82 | 384842,46 | 2148300,82 | Картометрический метод | 0,10 | |

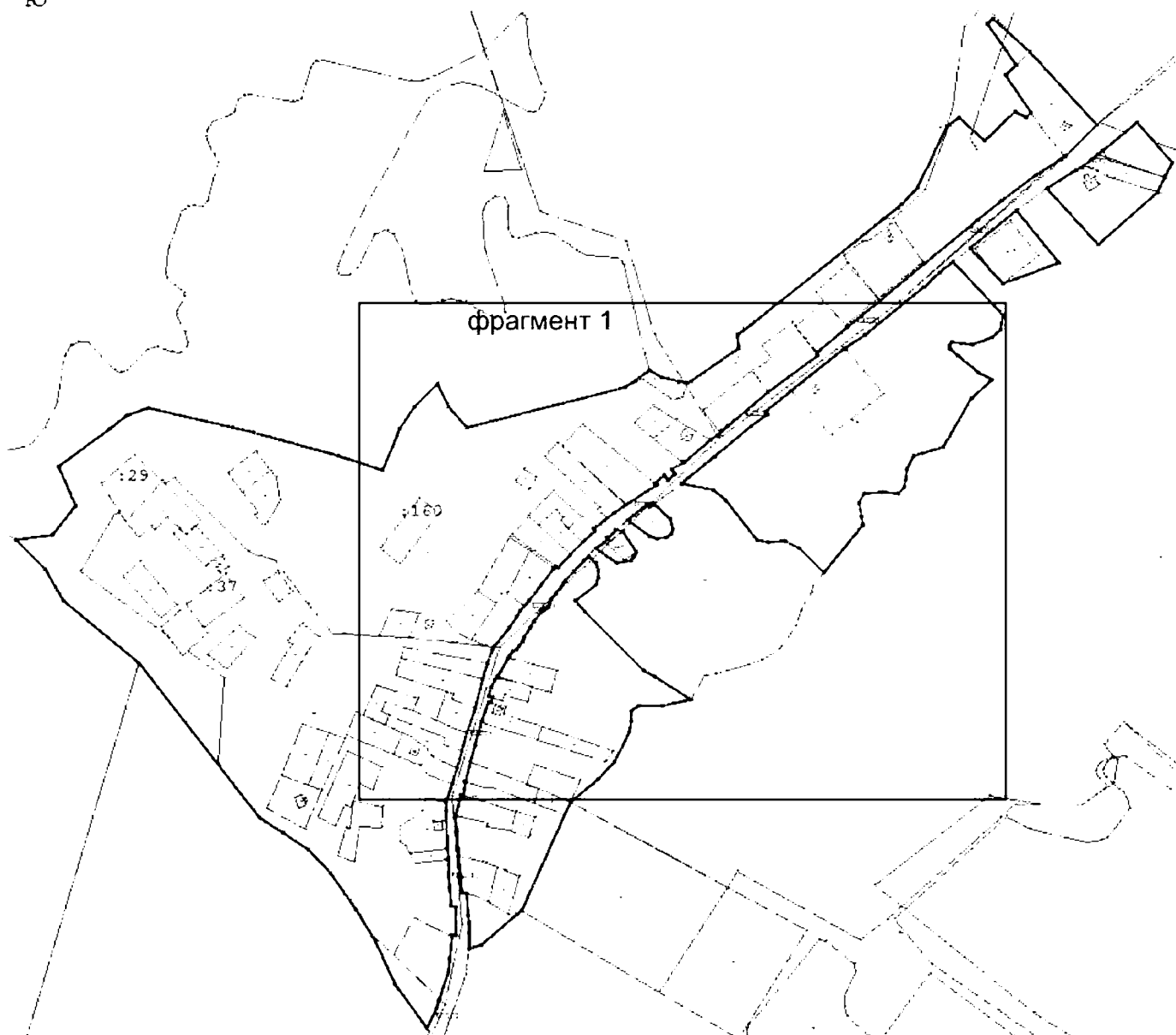
| 1 | 2 | 3 | 4 | 5 | 6 | 7 | 8 |
|------------------|-----------|------------|-----------|------------|------------------------|------|---|
| 154 | 384850,39 | 2148284,45 | 384850,39 | 2148284,45 | Картометрический метод | 0,10 | |
| 155 | 384848,80 | 2148264,98 | 384848,80 | 2148264,98 | Картометрический метод | 0,10 | |
| 156 | 384851,57 | 2148252,17 | 384851,57 | 2148252,17 | Картометрический метод | 0,10 | |
| 157 | 384895,73 | 2148218,07 | 384895,73 | 2148218,07 | Картометрический метод | 0,10 | |
| 158 | 384907,79 | 2148203,91 | 384907,79 | 2148203,91 | Картометрический метод | 0,10 | |
| 159 | 384913,92 | 2148168,76 | 384913,92 | 2148168,76 | Картометрический метод | 0,10 | |
| 160 | 384914,54 | 2148169,60 | 384914,54 | 2148169,60 | Картометрический метод | 0,10 | |
| 161 | 384920,99 | 2148177,32 | 384920,99 | 2148177,32 | Картометрический метод | 0,10 | |
| 162 | 384943,16 | 2148204,77 | 384943,16 | 2148204,77 | Картометрический метод | 0,10 | |
| 163 | 384977,10 | 2148246,43 | 384977,10 | 2148246,43 | Картометрический метод | 0,10 | |
| 164 | 384991,94 | 2148264,76 | 384991,94 | 2148264,76 | Картометрический метод | 0,10 | |
| 165 | 384994,65 | 2148262,52 | 384994,65 | 2148262,52 | Картометрический метод | 0,10 | |
| 166 | 385017,43 | 2148291,13 | 385017,43 | 2148291,13 | Картометрический метод | 0,10 | |
| 167 | 385064,59 | 2148350,60 | 385064,59 | 2148350,60 | Картометрический метод | 0,10 | |
| 168 | 385062,64 | 2148352,27 | 385062,64 | 2148352,27 | Картометрический метод | 0,10 | |
| 169 | 385079,96 | 2148373,76 | 385079,96 | 2148373,76 | Картометрический метод | 0,10 | |
| 170 | 385116,46 | 2148418,05 | 385116,46 | 2148418,05 | Картометрический метод | 0,10 | |
| 171 | 385132,46 | 2148438,20 | 385132,46 | 2148438,20 | Картометрический метод | 0,10 | |
| 172 | 385149,00 | 2148456,56 | 385149,00 | 2148456,56 | Картометрический метод | 0,10 | |
| 173 | 385161,38 | 2148471,91 | 385161,38 | 2148471,91 | Картометрический метод | 0,10 | |
| 174 | 385100,89 | 2148527,47 | 385100,89 | 2148527,47 | Картометрический метод | 0,10 | |
| 175 | 385085,23 | 2148524,52 | 385085,23 | 2148524,52 | Картометрический метод | 0,10 | |
| 132 | 385077,38 | 2148514,12 | 385077,38 | 2148514,12 | Картометрический метод | 0,10 | |
| Часть № 5 | | | | | | | |
| 176 | | | 384891,18 | 2148138,13 | Картометрический метод | 0,10 | |
| 177 | | | 384874,37 | 2148156,47 | Картометрический метод | 0,10 | |
| 178 | | | 384864,36 | 2148159,01 | Картометрический метод | 0,10 | |
| 179 | | | 384858,18 | 2148157,29 | Картометрический метод | 0,10 | |
| 180 | | | 384854,11 | 2148151,81 | Картометрический метод | 0,10 | |
| 181 | | | 384853,26 | 2148141,73 | Картометрический метод | 0,10 | |
| 182 | | | 384855,11 | 2148133,05 | Картометрический метод | 0,10 | |
| 183 | | | 384872,59 | 2148108,24 | Картометрический метод | 0,10 | |
| 184 | | | 384878,91 | 2148116,11 | Картометрический метод | 0,10 | |
| 185 | | | 384890,71 | 2148130,79 | Картометрический метод | 0,10 | |

| 1 | 2 | 3 | 4 | 5 | 6 | 7 | 8 |
|------------------|-----------|------------|-----------|------------|------------------------|------|---|
| 186 | | | 384887,94 | 2148133,76 | Картометрический метод | 0,10 | |
| 176 | | | 384891,18 | 2148138,13 | Картометрический метод | 0,10 | |
| Часть № 6 | | | | | | | |
| 187 | | | 384828,12 | 2148112,58 | Картометрический метод | 0,10 | |
| 188 | | | 384826,13 | 2148097,04 | Картометрический метод | 0,10 | |
| 189 | | | 384841,70 | 2148074,24 | Картометрический метод | 0,10 | |
| 190 | | | 384849,35 | 2148083,63 | Картометрический метод | 0,10 | |
| 191 | | | 384852,74 | 2148087,79 | Картометрический метод | 0,10 | |
| 192 | | | 384854,79 | 2148086,10 | Картометрический метод | 0,10 | |
| 193 | | | 384861,87 | 2148094,90 | Картометрический метод | 0,10 | |
| 194 | | | 384861,09 | 2148103,04 | Картометрический метод | 0,10 | |
| 195 | | | 384837,97 | 2148118,16 | Картометрический метод | 0,10 | |
| 196 | | | 384832,89 | 2148115,33 | Картометрический метод | 0,10 | |
| 187 | | | 384828,1 | 2148112,58 | Картометрический метод | 0,10 | |
| Часть № 7 | | | | | | | |
| 197 | 384699,15 | 2148138,80 | 384699,15 | 2148138,80 | Картометрический метод | 0,10 | |
| 198 | 384673,17 | 2148179,29 | 384673,17 | 2148179,29 | Картометрический метод | 0,10 | |
| 199 | 384667,13 | 2148148,88 | 384667,13 | 2148148,88 | Картометрический метод | 0,10 | |
| 200 | 384667,13 | 2148120,78 | 384667,13 | 2148120,78 | Картометрический метод | 0,10 | |
| 201 | 384661,64 | 2148112,80 | 384661,64 | 2148112,80 | Картометрический метод | 0,10 | |
| 202 | 384649,72 | 2148113,02 | 384649,72 | 2148113,02 | Картометрический метод | 0,10 | |
| 203 | 384636,74 | 2148110,92 | 384636,74 | 2148110,92 | Картометрический метод | 0,10 | |
| 204 | 384603,87 | 2148093,50 | 384603,87 | 2148093,50 | Картометрический метод | 0,10 | |
| 205 | 384585,48 | 2148076,57 | 384585,48 | 2148076,57 | Картометрический метод | 0,10 | |
| 206 | 384560,32 | 2148044,95 | 384560,32 | 2148044,95 | Картометрический метод | 0,10 | |
| 207 | 384439,09 | 2147990,48 | 384439,09 | 2147990,48 | Картометрический метод | 0,10 | |
| 208 | 384434,25 | 2147985,19 | 384434,25 | 2147985,19 | Картометрический метод | 0,10 | |
| 209 | 384401,22 | 2147946,15 | 384401,22 | 2147946,15 | Картометрический метод | 0,10 | |
| 210 | 384396,70 | 2147932,52 | 384396,70 | 2147932,52 | Картометрический метод | 0,10 | |
| 211 | 384414,03 | 2147931,95 | 384414,03 | 2147931,95 | Картометрический метод | 0,10 | |
| 212 | 384425,79 | 2147931,95 | 384425,79 | 2147931,95 | Картометрический метод | 0,10 | |
| 213 | 384433,54 | 2147931,50 | 384433,54 | 2147931,50 | Картометрический метод | 0,10 | |
| 214 | 384458,15 | 2147929,48 | 384458,15 | 2147929,48 | Картометрический метод | 0,10 | |
| 215 | 384459,70 | 2147923,80 | 384459,70 | 2147923,80 | Картометрический метод | 0,10 | |

| 1 | 2 | 3 | 4 | 5 | 6 | 7 | 8 |
|-----|-----------|------------|-----------|------------|------------------------|------|---|
| 216 | 384499,87 | 2147920,30 | 384499,87 | 2147920,30 | Картометрический метод | 0,10 | |
| 217 | 384526,95 | 2147919,50 | 384526,95 | 2147919,50 | Картометрический метод | 0,10 | |
| 218 | 384544,25 | 2147917,86 | 384544,25 | 2147917,86 | Картометрический метод | 0,10 | |
| 219 | 384567,77 | 2147922,62 | 384567,77 | 2147922,62 | Картометрический метод | 0,10 | |
| 220 | 384566,87 | 2147925,66 | 384566,87 | 2147925,66 | Картометрический метод | 0,10 | |
| 221 | 384582,13 | 2147929,00 | 384582,13 | 2147929,00 | Картометрический метод | 0,10 | |
| 222 | 384582,81 | 2147926,90 | 384582,81 | 2147926,90 | Картометрический метод | 0,10 | |
| 223 | 384604,02 | 2147933,54 | 384604,02 | 2147933,54 | Картометрический метод | 0,10 | |
| 224 | 384623,39 | 2147939,25 | 384623,39 | 2147939,25 | Картометрический метод | 0,10 | |
| 225 | 384649,48 | 2147945,46 | 384649,48 | 2147945,46 | Картометрический метод | 0,10 | |
| 226 | 384648,92 | 2147947,09 | 384648,92 | 2147947,09 | Картометрический метод | 0,10 | |
| 227 | 384671,23 | 2147953,60 | 384671,23 | 2147953,60 | Картометрический метод | 0,10 | |
| 228 | 384670,32 | 2147956,52 | 384670,32 | 2147956,52 | Картометрический метод | 0,10 | |
| 229 | 384676,03 | 2147958,39 | 384676,03 | 2147958,39 | Картометрический метод | 0,10 | |
| 230 | 384677,30 | 2147954,78 | 384677,30 | 2147954,78 | Картометрический метод | 0,10 | |
| 231 | 384686,85 | 2147956,97 | 384686,85 | 2147956,97 | Картометрический метод | 0,10 | |
| 232 | 384695,96 | 2147960,86 | 384695,96 | 2147960,86 | Картометрический метод | 0,10 | |
| 233 | 384698,97 | 2147963,14 | 384698,97 | 2147963,14 | Картометрический метод | 0,10 | |
| 234 | 384698,29 | 2147965,52 | 384698,29 | 2147965,52 | Картометрический метод | 0,10 | |
| 235 | 384719,82 | 2147975,63 | 384719,82 | 2147975,63 | Картометрический метод | 0,10 | |
| 236 | 384722,69 | 2147977,30 | 384722,69 | 2147977,30 | Картометрический метод | 0,10 | |
| 237 | 384727,43 | 2147981,59 | 384727,43 | 2147981,59 | Картометрический метод | 0,10 | |
| 238 | 384729,73 | 2147984,82 | 384729,73 | 2147984,82 | Картометрический метод | 0,10 | |
| 239 | 384732,90 | 2147987,77 | 384732,90 | 2147987,77 | Картометрический метод | 0,10 | |
| 240 | 384738,65 | 2147991,68 | 384738,65 | 2147991,68 | Картометрический метод | 0,10 | |
| 241 | 384743,24 | 2147993,01 | 384743,24 | 2147993,01 | Картометрический метод | 0,10 | |
| 242 | 384753,62 | 2147999,72 | 384753,62 | 2147999,72 | Картометрический метод | 0,10 | |
| 243 | 384760,18 | 2148004,63 | 384760,18 | 2148004,63 | Картометрический метод | 0,10 | |
| 244 | 384771,55 | 2148012,60 | 384771,55 | 2148012,60 | Картометрический метод | 0,10 | |
| 245 | 384773,32 | 2148014,59 | 384773,32 | 2148014,59 | Картометрический метод | 0,10 | |
| 246 | 384774,97 | 2148019,21 | 384774,97 | 2148019,21 | Картометрический метод | 0,10 | |
| 247 | 384777,51 | 2148021,31 | 384777,51 | 2148021,31 | Картометрический метод | 0,10 | |
| 248 | 384781,52 | 2148022,14 | 384781,52 | 2148022,14 | Картометрический метод | 0,10 | |

ОПИСАНИЕ МЕСТОПОЛОЖЕНИЯ ГРАНИЦ
деревня Княжево
 (наименование объекта)

План границ



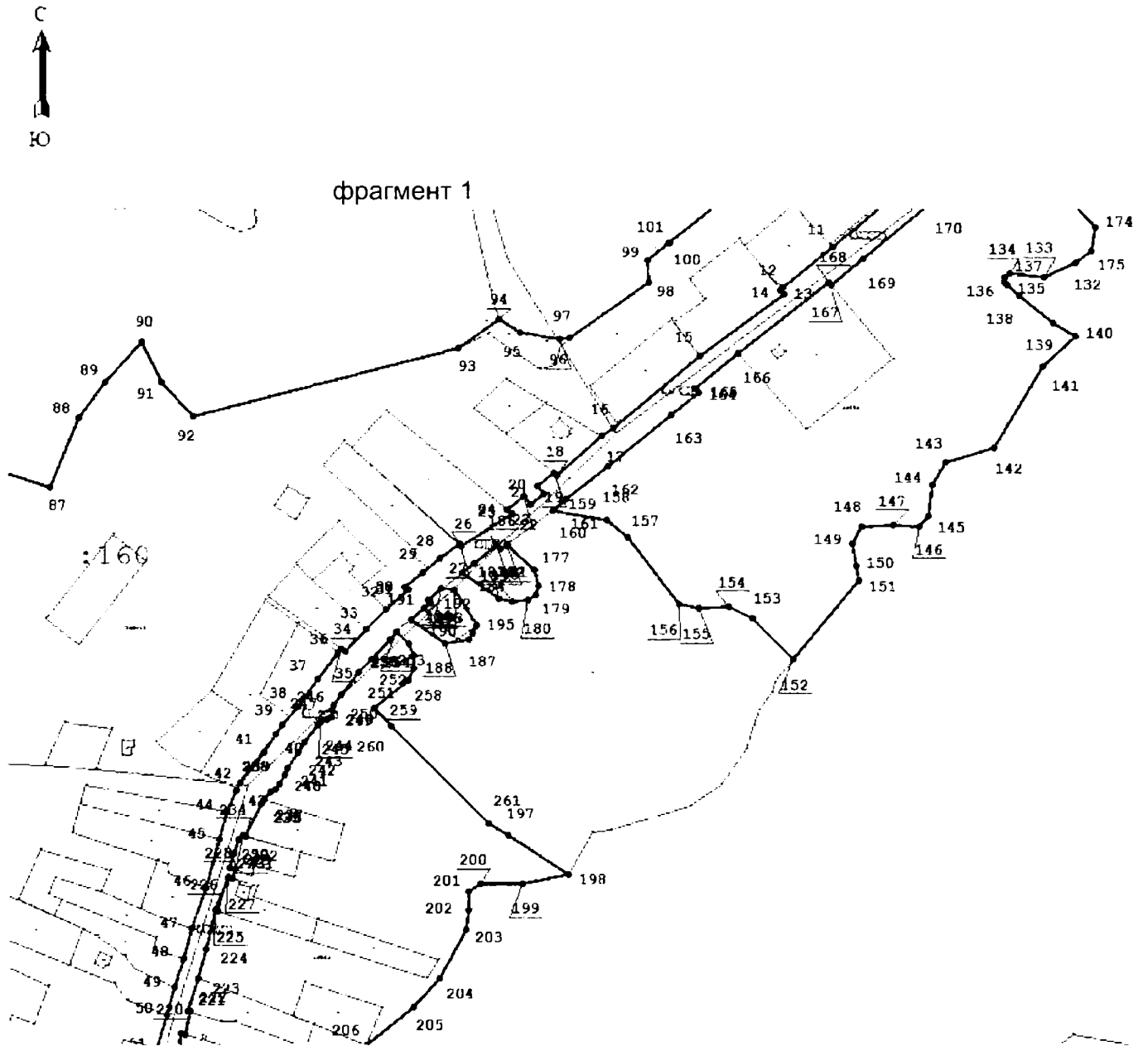
Условные обозначения

- | | | | |
|---|--|------|---|
| — | изменяемая граница населенного пункта | ● | характерная точка границы населенного пункта |
| — | границы объектов недвижимости, сведения о которых содержатся в Едином государственном реестре недвижимости | :257 | номер земельного участка, сведения о котором содержатся в Едином государственном реестре недвижимости |

Масштаб 1:7000

ОПИСАНИЕ МЕСТОПОЛОЖЕНИЯ ГРАНИЦ
деревня Княжево
(наименование объекта)

План границ



Условные обозначения

- | | | | |
|---|--|-----|---|
| — | и изменяемая граница населенного пункта | • | характерная точка границы населенного пункта |
| — | границы объектов недвижимости, сведения о которых содержатся в Едином государственном реестре недвижимости | 166 | номер земельного участка, сведения о котором содержатся в Едином государственном реестре недвижимости |

Масштаб 1:3000

ОПИСАНИЕ МЕСТОПОЛОЖЕНИЯ ГРАНИЦ
деревня Коноховицы
(наименование объекта, местоположение границ которого описано
(далее – объект))

Раздел 1

| Сведения об объекте | | |
|---------------------|---|--|
| № п/п | Характеристики объекта | Описание характеристик |
| 1 | Местоположение объекта | Ленинградская область, Волосовский муниципальный район, Большеврудское сельское поселение, деревня Коноховицы |
| 2 | Площадь объекта +/- величина погрешности определения площади (P +/- Дельта P) | 213956 м ² +/- 93 м ² |
| 3 | Иные характеристики объекта | |

Раздел 2

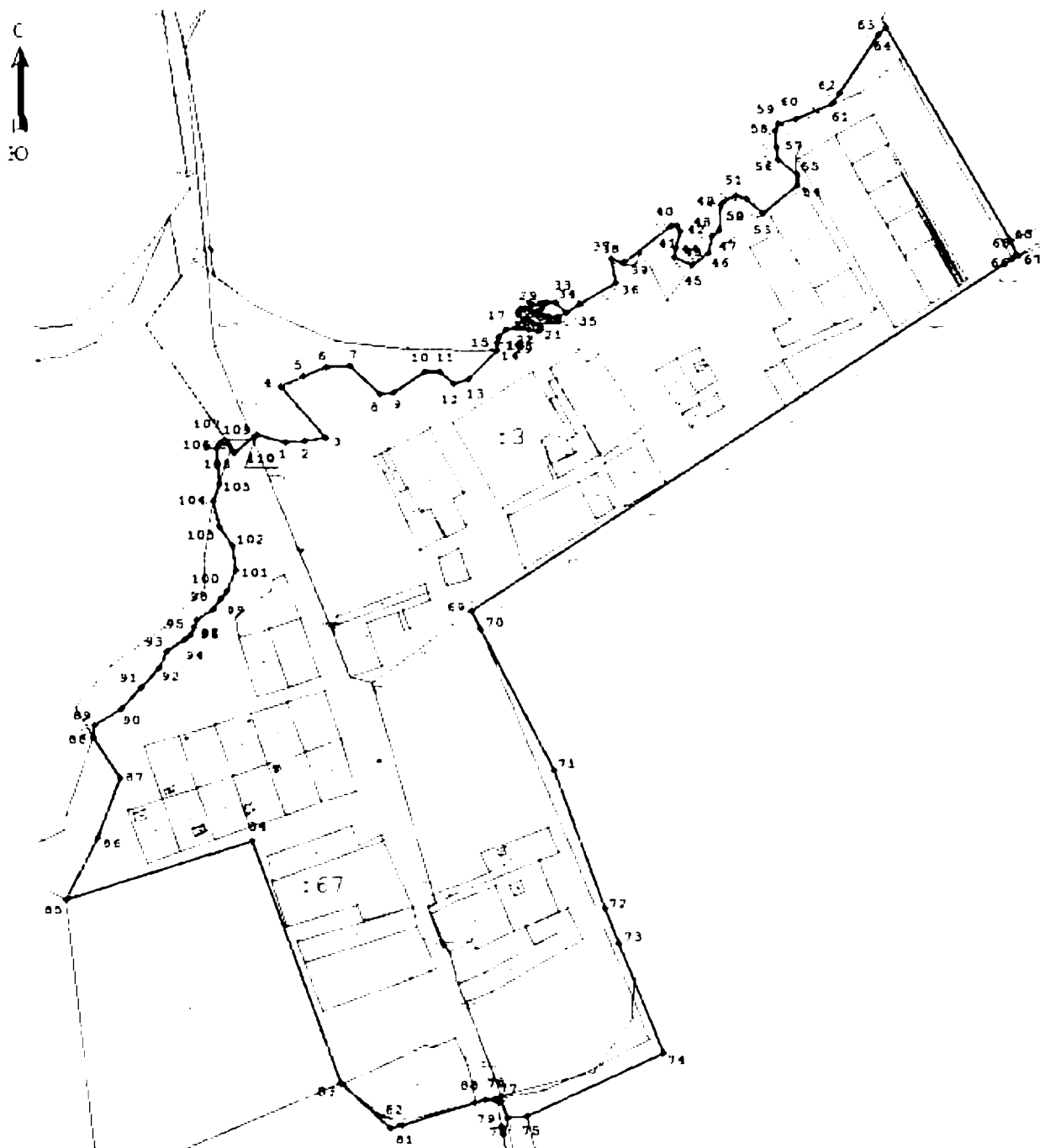
| Сведения о местоположении измененных (уточненных) границ объекта | | | | | | | |
|--|----------------------------------|------------|--|------------|---|---|--|
| 1. Система координат МСК-47, зона 2 | | | | | | | |
| 2. Сведения о характерных точках границ объекта | | | | | | | |
| Обозначение характерных точек границ | Существующие координаты, м | | Измененные (уточненные) координаты, м | | Метод определения координат характерной точки | Средняя квадрати- ческая погрешность положения характерной точки (Mt), м | Описание обозначения точки на местности (при наличии) |
| | X | Y | X | Y | | | |
| 1 | 2 | 3 | 4 | 5 | 6 | 7 | 8 |
| 1 | | | 383295,59 | 2153615,02 | Картометрический метод | 0,10 | |
| 2 | | | 383295,75 | 2153630,65 | Картометрический метод | 0,10 | |
| 3 | | | 383298,45 | 2153646,37 | Картометрический метод | 0,10 | |
| 4 | | | 383338,46 | 2153611,06 | Картометрический метод | 0,10 | |
| 5 | | | 383345,93 | 2153628,99 | Картометрический метод | 0,10 | |
| 6 | | | 383352,97 | 2153645,95 | Картометрический метод | 0,10 | |
| 7 | | | 383353,99 | 2153664,63 | Картометрический метод | 0,10 | |
| 8 | | | 383331,87 | 2153687,77 | Картометрический метод | 0,10 | |
| 9 | | | 383333,35 | 2153699,08 | Картометрический метод | 0,10 | |
| 10 | | | 383349,44 | 2153723,43 | Картометрический метод | 0,10 | |
| 11 | | | 383349,13 | 2153734,97 | Картометрический метод | 0,10 | |
| 12 | | | 383340,09 | 2153745,07 | Картометрический метод | 0,10 | |
| 13 | | | 383343,55 | 2153756,47 | Картометрический метод | 0,10 | |
| 14 | 383366,01 | 2153778,50 | 383366,01 | 2153778,50 | Картометрический метод | 0,10 | |
| 15 | 383371,14 | 2153778,50 | 383371,14 | 2153778,50 | Картометрический метод | 0,10 | |
| 16 | 383376,27 | 2153779,46 | 383376,27 | 2153779,46 | Картометрический метод | 0,10 | |
| 17 | 383382,35 | 2153785,23 | 383382,35 | 2153785,23 | Картометрический метод | 0,10 | |
| 18 | 383384,37 | 2153794,49 | 383384,37 | 2153794,49 | Картометрический метод | 0,10 | |
| 19 | 383382,14 | 2153803,15 | 383382,14 | 2153803,15 | Картометрический метод | 0,10 | |
| 20 | 383380,70 | 2153810,63 | 383380,70 | 2153810,63 | Картометрический метод | 0,10 | |
| 21 | 383381,82 | 2153811,90 | 383381,82 | 2153811,90 | Картометрический метод | 0,10 | |
| 22 | 383385,24 | 2153811,14 | 383385,24 | 2153811,14 | Картометрический метод | 0,10 | |
| 23 | 383386,21 | 2153806,17 | 383386,21 | 2153806,17 | Картометрический метод | 0,10 | |
| 24 | 383389,36 | 2153799,34 | 383389,36 | 2153799,34 | Картометрический метод | 0,10 | |
| 25 | 383393,56 | 2153795,54 | 383393,56 | 2153795,54 | Картометрический метод | 0,10 | |

| 1 | 2 | 3 | 4 | 5 | 6 | 7 | 8 |
|----|-----------|------------|-----------|------------|------------------------|------|---|
| 26 | 383396,45 | 2153795,01 | 383396,45 | 2153795,01 | Картометрический метод | 0,10 | |
| 27 | 383398,55 | 2153797,24 | 383398,55 | 2153797,24 | Картометрический метод | 0,10 | |
| 28 | 383398,81 | 2153800,92 | 383398,81 | 2153800,92 | Картометрический метод | 0,10 | |
| 29 | 383395,21 | 2153809,75 | 383395,21 | 2153809,75 | Картометрический метод | 0,10 | |
| 30 | 383396,43 | 2153809,97 | 383396,43 | 2153809,97 | Картометрический метод | 0,10 | |
| 31 | 383400,81 | 2153813,32 | 383400,81 | 2153813,32 | Картометрический метод | 0,10 | |
| 32 | 383403,23 | 2153817,29 | 383403,23 | 2153817,29 | Картометрический метод | 0,10 | |
| 33 | 383402,92 | 2153824,02 | 383402,92 | 2153824,02 | Картометрический метод | 0,10 | |
| 34 | 383394,90 | 2153831,95 | 383394,90 | 2153831,95 | Картометрический метод | 0,10 | |
| 35 | 383401,26 | 2153842,60 | 383401,26 | 2153842,60 | Картометрический метод | 0,10 | |
| 36 | 383417,97 | 2153870,61 | 383417,97 | 2153870,61 | Картометрический метод | 0,10 | |
| 37 | 383436,55 | 2153867,21 | 383436,55 | 2153867,21 | Картометрический метод | 0,10 | |
| 38 | 383432,79 | 2153876,14 | 383432,79 | 2153876,14 | Картометрический метод | 0,10 | |
| 39 | 383433,98 | 2153876,03 | 383433,98 | 2153876,03 | Картометрический метод | 0,10 | |
| 40 | 383461,61 | 2153912,93 | 383461,61 | 2153912,93 | Картометрический метод | 0,10 | |
| 41 | 383461,73 | 2153918,48 | 383461,73 | 2153918,48 | Картометрический метод | 0,10 | |
| 42 | 383457,60 | 2153920,69 | 383457,60 | 2153920,69 | Картометрический метод | 0,10 | |
| 43 | 383444,85 | 2153916,61 | 383444,85 | 2153916,61 | Картометрический метод | 0,10 | |
| 44 | 383437,30 | 2153915,91 | 383437,30 | 2153915,91 | Картометрический метод | 0,10 | |
| 45 | 383431,73 | 2153929,19 | 383431,73 | 2153929,19 | Картометрический метод | 0,10 | |
| 46 | 383440,71 | 2153941,99 | 383440,71 | 2153941,99 | Картометрический метод | 0,10 | |
| 47 | 383453,52 | 2153944,67 | 383453,52 | 2153944,67 | Картометрический метод | 0,10 | |
| 48 | 383458,90 | 2153950,91 | 383458,90 | 2153950,91 | Картометрический метод | 0,10 | |
| 49 | 383477,95 | 2153952,13 | 383477,95 | 2153952,13 | Картометрический метод | 0,10 | |
| 50 | 383480,37 | 2153953,63 | 383480,37 | 2153953,63 | Картометрический метод | 0,10 | |
| 51 | 383485,31 | 2153963,10 | 383485,31 | 2153963,10 | Картометрический метод | 0,10 | |
| 52 | 383482,99 | 2153970,84 | 383482,99 | 2153970,84 | Картометрический метод | 0,10 | |
| 53 | 383471,49 | 2153984,25 | 383471,49 | 2153984,25 | Картометрический метод | 0,10 | |
| 54 | 383493,38 | 2154011,05 | 383493,38 | 2154011,05 | Картометрический метод | 0,10 | |
| 55 | 383501,93 | 2154010,52 | 383501,93 | 2154010,52 | Картометрический метод | 0,10 | |
| 56 | 383513,57 | 2153996,25 | 383513,57 | 2153996,25 | Картометрический метод | 0,10 | |
| 57 | 383522,71 | 2153994,63 | 383522,71 | 2153994,63 | Картометрический метод | 0,10 | |
| 58 | 383535,08 | 2153993,61 | 383535,08 | 2153993,61 | Картометрический метод | 0,10 | |

| 1 | 2 | 3 | 4 | 5 | 6 | 7 | 8 |
|----|-----------|------------|-----------|------------|------------------------|------|---|
| 59 | 383541,32 | 2153995,94 | 383541,32 | 2153995,94 | Картометрический метод | 0,10 | |
| 60 | 383544,14 | 2154009,52 | 383544,14 | 2154009,52 | Картометрический метод | 0,10 | |
| 61 | 383555,65 | 2154037,52 | 383555,65 | 2154037,52 | Картометрический метод | 0,10 | |
| 62 | 383564,52 | 2154043,69 | 383564,52 | 2154043,69 | Картометрический метод | 0,10 | |
| 63 | 383609,60 | 2154073,03 | 383609,60 | 2154073,03 | Картометрический метод | 0,10 | |
| 64 | 383614,98 | 2154079,41 | 383614,98 | 2154079,41 | Картометрический метод | 0,10 | |
| 65 | 383450,12 | 2154175,26 | 383450,12 | 2154175,26 | Картометрический метод | 0,10 | |
| 66 | 383439,79 | 2154180,57 | 383439,79 | 2154180,57 | Картометрический метод | 0,10 | |
| 67 | 383438,95 | 2154181,00 | 383438,95 | 2154181,00 | Картометрический метод | 0,10 | |
| 68 | 383436,52 | 2154177,25 | 383436,52 | 2154177,25 | Картометрический метод | 0,10 | |
| 69 | 383165,22 | 2153759,01 | 383165,22 | 2153759,01 | Картометрический метод | 0,10 | |
| 70 | 383150,87 | 2153766,47 | 383150,87 | 2153766,47 | Картометрический метод | 0,10 | |
| 71 | | | 383042,39 | 2153822,92 | Картометрический метод | 0,10 | |
| 72 | | | 382935,03 | 2153862,03 | Картометрический метод | 0,10 | |
| 73 | | | 382909,15 | 2153873,07 | Картометрический метод | 0,10 | |
| 74 | | | 382823,64 | 2153907,32 | Картометрический метод | 0,10 | |
| 75 | | | 382775,24 | 2153801,92 | Картометрический метод | 0,10 | |
| 76 | | | 382773,61 | 2153786,71 | Картометрический метод | 0,10 | |
| 77 | | | 382786,29 | 2153781,77 | Картометрический метод | 0,10 | |
| 78 | | | 382786,34 | 2153778,26 | Картометрический метод | 0,10 | |
| 79 | | | 382787,34 | 2153769,80 | Картометрический метод | 0,10 | |
| 80 | | | 382784,98 | 2153761,66 | Картометрический метод | 0,10 | |
| 81 | | | 382768,59 | 2153705,17 | Картометрический метод | 0,10 | |
| 82 | 382766,09 | 2153696,56 | 382766,09 | 2153696,56 | Картометрический метод | 0,10 | |
| 83 | 382800,54 | 2153658,09 | 382800,54 | 2153658,09 | Картометрический метод | 0,10 | |
| 84 | 382987,25 | 2153589,27 | 382987,25 | 2153589,27 | Картометрический метод | 0,10 | |
| 85 | 382942,29 | 2153446,17 | 382942,29 | 2153446,17 | Картометрический метод | 0,10 | |
| 86 | 382990,17 | 2153470,29 | 382990,17 | 2153470,29 | Картометрический метод | 0,10 | |
| 87 | 383035,86 | 2153487,19 | 383035,86 | 2153487,19 | Картометрический метод | 0,10 | |
| 88 | | | 383068,10 | 2153466,81 | Картометрический метод | 0,10 | |
| 89 | | | 383077,39 | 2153468,19 | Картометрический метод | 0,10 | |
| 90 | | | 383089,74 | 2153489,08 | Картометрический метод | 0,10 | |
| 91 | | | 383105,68 | 2153503,53 | Картометрический метод | 0,10 | |

ОПИСАНИЕ МЕСТОПОЛОЖЕНИЯ ГРАНИЦ
деревня Коноховицы
 (наименование объекта)

План границ



Условные обозначения

- изменяемая граница населенного пункта
- границы объектов недвижимости, сведения о которых содержатся в Едином государственном реестре недвижимости
- характерная точка границы населенного пункта
- 101 номер земельного участка, сведения о котором содержатся в Едином государственном реестре недвижимости

Масштаб 1:5000

ОПИСАНИЕ МЕСТОПОЛОЖЕНИЯ ГРАНИЦ
деревня Котино
(наименование объекта, местоположение границ которого описано
(далее – объект))

Раздел 1

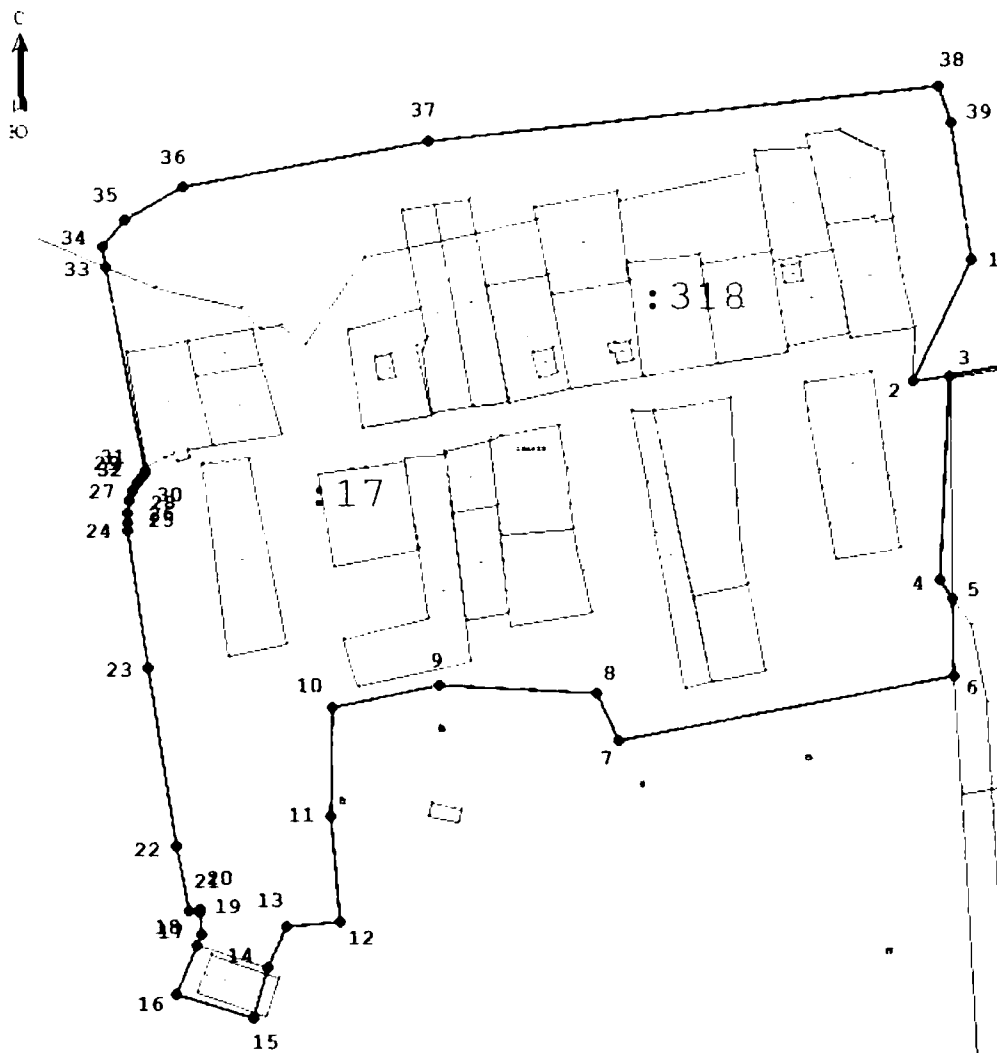
| Сведения об объекте | | |
|---------------------|---|--|
| № п/п | Характеристики объекта | Описание характеристик |
| 1 | Местоположение объекта | Ленинградская область, Волосовский муниципальный район, Большеврудское сельское поселение, деревня Котино |
| 2 | Площадь объекта +/- величина погрешности определения площади (Р +/- Дельта Р) | 104428 м ² +/- 65 м ² |
| 3 | Иные характеристики объекта | |

Раздел 2

| Сведения о местоположении измененных (уточненных) границ объекта | | | | | | | |
|--|----------------------------------|------------|--|------------|---|---|--|
| 1. Система координат МСК-47, зона 2 | | | | | | | |
| 2. Сведения о характерных точках границ объекта | | | | | | | |
| Обозначение характерных точек границ | Существующие координаты, м | | Измененные (уточненные) координаты, м | | Метод определения координат характерной точки | Средняя квадрати- ческая погрешность положения характерной точки (Mt), м | Описание обозначения точки на местности (при наличии) |
| | X | Y | X | Y | | | |
| 1 | 2 | 3 | 4 | 5 | 6 | 7 | 8 |
| 1 | 372596,14 | 2140173,43 | 372596,14 | 2140173,43 | Картометрический метод | 0,10 | |
| 2 | 372541,09 | 2140147,02 | 372541,09 | 2140147,02 | Картометрический метод | 0,10 | |
| 3 | 372542,91 | 2140163,34 | 372542,91 | 2140163,34 | Картометрический метод | 0,10 | |
| 4 | 372450,95 | 2140159,13 | 372450,95 | 2140159,13 | Картометрический метод | 0,10 | |
| 5 | 372442,26 | 2140164,52 | 372442,26 | 2140164,52 | Картометрический метод | 0,10 | |
| 6 | 372407,13 | 2140165,60 | 372407,13 | 2140165,60 | Картометрический метод | 0,10 | |
| 7 | 372377,96 | 2140013,03 | 372377,96 | 2140013,03 | Картометрический метод | 0,10 | |
| 8 | 372399,08 | 2140003,49 | 372399,08 | 2140003,49 | Картометрический метод | 0,10 | |
| 9 | 372402,91 | 2139931,78 | 372402,91 | 2139931,78 | Картометрический метод | 0,10 | |
| 10 | 372393,31 | 2139883,52 | 372393,31 | 2139883,52 | Картометрический метод | 0,10 | |
| 11 | 372343,38 | 2139882,54 | 372343,38 | 2139882,54 | Картометрический метод | 0,10 | |
| 12 | 372295,98 | 2139886,87 | 372295,98 | 2139886,87 | Картометрический метод | 0,10 | |
| 13 | 372293,99 | 2139862,78 | 372293,99 | 2139862,78 | Картометрический метод | 0,10 | |
| 14 | 372275,11 | 2139854,15 | 372275,11 | 2139854,15 | Картометрический метод | 0,10 | |
| 15 | 372251,98 | 2139847,18 | 372251,98 | 2139847,18 | Картометрический метод | 0,10 | |
| 16 | 372262,85 | 2139812,63 | 372262,85 | 2139812,63 | Картометрический метод | 0,10 | |
| 17 | 372285,07 | 2139822,13 | 372285,07 | 2139822,13 | Картометрический метод | 0,10 | |
| 18 | 372289,96 | 2139824,22 | 372289,96 | 2139824,22 | Картометрический метод | 0,10 | |
| 19 | 372299,77 | 2139823,42 | 372299,77 | 2139823,42 | Картометрический метод | 0,10 | |
| 20 | 372301,47 | 2139823,13 | 372301,47 | 2139823,13 | Картометрический метод | 0,10 | |
| 21 | 372300,55 | 2139817,88 | 372300,55 | 2139817,88 | Картометрический метод | 0,10 | |
| 22 | 372329,91 | 2139812,70 | 372329,91 | 2139812,70 | Картометрический метод | 0,10 | |
| 23 | 372410,49 | 2139799,66 | 372410,49 | 2139799,66 | Картометрический метод | 0,10 | |
| 24 | 372473,00 | 2139790,36 | 372473,00 | 2139790,36 | Картометрический метод | 0,10 | |

ОПИСАНИЕ МЕСТОПОЛОЖЕНИЯ ГРАНИЦ
деревня Котино
(наименование объекта)

План границ



Условные обозначения

- | | | | |
|-------|--|---|---|
| — | изменяемая граница населенного пункта | ● | характерная точка границы населенного пункта |
| - - - | границы объектов недвижимости, сведения о которых содержатся в Едином государственном реестре недвижимости | № | номер земельного участка, сведения о котором содержатся в Едином государственном реестре недвижимости |

Масштаб 1:3000

ОПИСАНИЕ МЕСТОПОЛОЖЕНИЯ ГРАНИЦ
деревня Красные Прологи
(наименование объекта, местоположение границ которого описано
(далее – объект))

Раздел 1

| Сведения об объекте | | |
|---------------------|---|---|
| № п/п | Характеристики объекта | Описание характеристик |
| 1 | Местоположение объекта | Ленинградская область, Волосовский муниципальный район, Большеврудское сельское поселение, деревня Красные Прологи |
| 2 | Площадь объекта +/- величина погрешности определения площади (Р +/- Дельта Р) | 122390 м ² +/- 77 м ² |
| 3 | Иные характеристики объекта | |

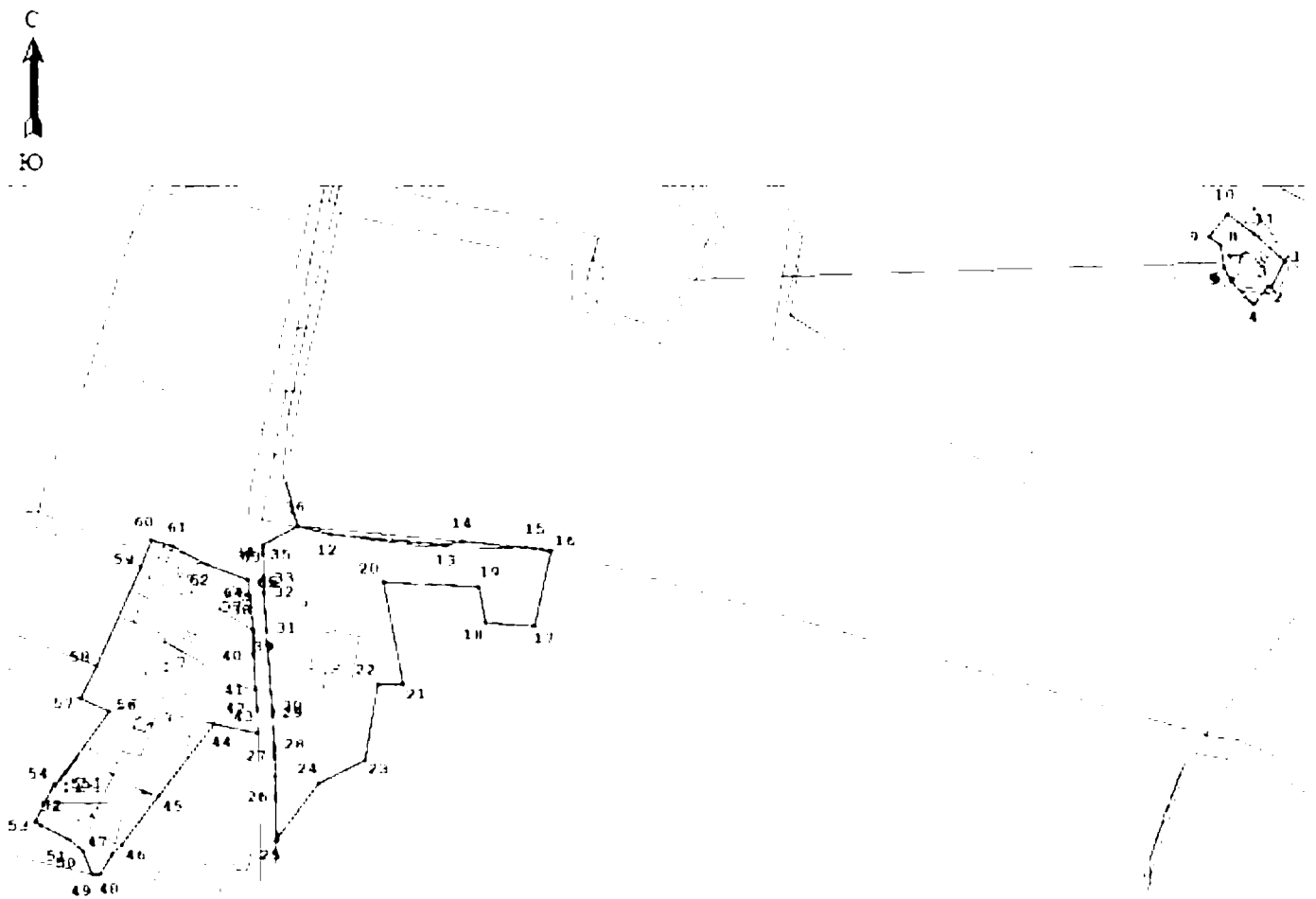
Раздел 2

| Сведения о местоположении измененных (уточненных) границ объекта | | | | | | | |
|--|----------------------------|------------|---------------------------------------|------------|---|--|---|
| 1. Система координат МСК-47, зона 2 | | | | | | | |
| 2. Сведения о характерных точках границ объекта | | | | | | | |
| Обозначение характерных точек границ | Существующие координаты, м | | Измененные (уточненные) координаты, м | | Метод определения координат характерной точки | Средняя квадратическая погрешность положения характерной точки (Mt), м | Описание обозначения точки на местности (при наличии) |
| | X | Y | X | Y | | | |
| 1 | 2 | 3 | 4 | 5 | 6 | 7 | 8 |
| Часть № 1 | | | | | | | |
| 1 | 382904,63 | 2148566,84 | 382904,63 | 2148566,84 | Картометрический метод | 0,10 | |
| 2 | 382872,73 | 2148551,52 | 382872,73 | 2148551,52 | Картометрический метод | 0,10 | |
| 3 | 382873,24 | 2148546,45 | 382873,24 | 2148546,45 | Картометрический метод | 0,10 | |
| 4 | 382850,45 | 2148527,71 | 382850,45 | 2148527,71 | Картометрический метод | 0,10 | |
| 5 | | | 382879,13 | 2148500,03 | Картометрический метод | 0,10 | |
| 6 | | | 382880,93 | 2148501,76 | Картометрический метод | 0,10 | |
| 7 | | | 382895,96 | 2148490,97 | Картометрический метод | 0,10 | |
| 8 | 382923,97 | 2148487,82 | 382923,97 | 2148487,82 | Картометрический метод | 0,10 | |
| 9 | 382935,58 | 2148472,04 | 382935,58 | 2148472,04 | Картометрический метод | 0,10 | |
| 10 | 382963,21 | 2148495,57 | 382963,21 | 2148495,57 | Картометрический метод | 0,10 | |
| 11 | | | 382938,18 | 2148529,46 | Картометрический метод | 0,10 | |
| 1 | 382904,63 | 2148566,84 | 382904,63 | 2148566,84 | Картометрический метод | 0,10 | |
| Часть № 2 | | | | | | | |
| 12 | 382563,17 | 2147372,62 | 382563,17 | 2147372,62 | Картометрический метод | 0,10 | |
| 13 | 382550,61 | 2147516,20 | 382550,61 | 2147516,20 | Картометрический метод | 0,10 | |
| 14 | 382553,87 | 2147538,19 | 382553,87 | 2147538,19 | Картометрический метод | 0,10 | |
| 15 | 382545,52 | 2147626,56 | 382545,52 | 2147626,56 | Картометрический метод | 0,10 | |
| 16 | 382541,32 | 2147648,50 | 382541,32 | 2147648,50 | Картометрический метод | 0,10 | |
| 17 | 382448,57 | 2147628,23 | 382448,57 | 2147628,23 | Картометрический метод | 0,10 | |
| 18 | 382452,28 | 2147566,70 | 382452,28 | 2147566,70 | Картометрический метод | 0,10 | |
| 19 | 382497,29 | 2147557,94 | 382497,29 | 2147557,94 | Картометрический метод | 0,10 | |
| 20 | 382503,84 | 2147438,71 | 382503,84 | 2147438,71 | Картометрический метод | 0,10 | |
| 21 | 382375,25 | 2147463,76 | 382375,25 | 2147463,76 | Картометрический метод | 0,10 | |
| 22 | 382374,93 | 2147432,06 | 382374,93 | 2147432,06 | Картометрический метод | 0,10 | |

| 1 | 2 | 3 | 4 | 5 | 6 | 7 | 8 |
|------------------|-----------|------------|-----------|------------|------------------------|------|---|
| 23 | 382281,72 | 2147415,72 | 382281,72 | 2147415,72 | Картометрический метод | 0,10 | |
| 24 | 382251,70 | 2147358,46 | 382251,70 | 2147358,46 | Картометрический метод | 0,10 | |
| 25 | 382181,84 | 2147304,93 | 382181,84 | 2147304,93 | Картометрический метод | 0,10 | |
| 26 | 382234,26 | 2147304,65 | 382234,26 | 2147304,65 | Картометрический метод | 0,10 | |
| 27 | 382286,25 | 2147303,10 | 382286,25 | 2147303,10 | Картометрический метод | 0,10 | |
| 28 | 382297,28 | 2147301,95 | 382297,28 | 2147301,95 | Картометрический метод | 0,10 | |
| 29 | 382337,14 | 2147299,81 | 382337,14 | 2147299,81 | Картометрический метод | 0,10 | |
| 30 | 382345,34 | 2147299,11 | 382345,34 | 2147299,11 | Картометрический метод | 0,10 | |
| 31 | 382442,48 | 2147291,76 | 382442,48 | 2147291,76 | Картометрический метод | 0,10 | |
| 32 | 382489,11 | 2147289,18 | 382489,11 | 2147289,18 | Картометрический метод | 0,10 | |
| 33 | 382506,59 | 2147288,82 | 382506,59 | 2147288,82 | Картометрический метод | 0,10 | |
| 34 | 382539,07 | 2147288,16 | 382539,07 | 2147288,16 | Картометрический метод | 0,10 | |
| 35 | 382550,26 | 2147288,38 | 382550,26 | 2147288,38 | Картометрический метод | 0,10 | |
| 36 | 382573,41 | 2147331,46 | 382573,41 | 2147331,46 | Картометрический метод | 0,10 | |
| 12 | 382563,17 | 2147372,62 | 382563,17 | 2147372,62 | Картометрический метод | 0,10 | |
| Часть № 3 | | | | | | | |
| 37 | 382485,56 | 2147272,64 | 382485,56 | 2147272,64 | Картометрический метод | 0,10 | |
| 38 | 382443,22 | 2147276,16 | 382443,22 | 2147276,16 | Картометрический метод | 0,10 | |
| 39 | 382443,96 | 2147274,93 | 382443,96 | 2147274,93 | Картометрический метод | 0,10 | |
| 40 | 382411,38 | 2147276,96 | 382411,38 | 2147276,96 | Картометрический метод | 0,10 | |
| 41 | 382369,45 | 2147279,15 | 382369,45 | 2147279,15 | Картометрический метод | 0,10 | |
| 42 | 382344,95 | 2147280,46 | 382344,95 | 2147280,46 | Картометрический метод | 0,10 | |
| 43 | 382313,85 | 2147281,96 | 382313,85 | 2147281,96 | Картометрический метод | 0,10 | |
| 44 | 382326,59 | 2147227,54 | 382326,59 | 2147227,54 | Картометрический метод | 0,10 | |
| 45 | 382235,35 | 2147157,78 | 382235,35 | 2147157,78 | Картометрический метод | 0,10 | |
| 46 | 382176,26 | 2147112,87 | 382176,26 | 2147112,87 | Картометрический метод | 0,10 | |
| 47 | 382163,76 | 2147099,06 | 382163,76 | 2147099,06 | Картометрический метод | 0,10 | |
| 48 | 382138,51 | 2147084,31 | 382138,51 | 2147084,31 | Картометрический метод | 0,10 | |
| 49 | 382138,00 | 2147074,93 | 382138,00 | 2147074,93 | Картометрический метод | 0,10 | |
| 50 | 382167,01 | 2147063,10 | 382167,01 | 2147063,10 | Картометрический метод | 0,10 | |
| 51 | 382181,76 | 2147045,57 | 382181,76 | 2147045,57 | Картометрический метод | 0,10 | |
| 52 | 382199,23 | 2147010,38 | 382199,23 | 2147010,38 | Картометрический метод | 0,10 | |
| 53 | 382203,45 | 2147003,26 | 382203,45 | 2147003,26 | Картометрический метод | 0,10 | |
| 54 | 382250,00 | 2147026,09 | 382250,00 | 2147026,09 | Картометрический метод | 0,10 | |

ОПИСАНИЕ МЕСТОПОЛОЖЕНИЯ ГРАНИЦ
деревня Красные Прологи
 (наименование объекта)

План границ



Условные обозначения

- | | | | |
|---|--|---|---|
| — | изменяемая граница населенного пункта | • | характерная точка границы населенного пункта |
| — | границы объектов недвижимости, сведения о которых содержатся в Едином государственном реестре недвижимости | № | номер земельного участка, сведения о котором содержатся в Едином государственном реестре недвижимости |

Масштаб 1:7000

ОПИСАНИЕ МЕСТОПОЛОЖЕНИЯ ГРАНИЦ

деревня Красный Луч

(наименование объекта, местоположение границ которого описано
(далее – объект))

Раздел 1

| Сведения об объекте | | |
|---------------------|---|---|
| № п/п | Характеристики объекта | Описание характеристик |
| 1 | Местоположение объекта | Ленинградская область, Волосовский муниципальный район, Большеврудское сельское поселение, деревня Красный Луч |
| 2 | Площадь объекта +/- величина погрешности определения площади (P +/- Дельта P) | 596458 м ² +/- 157 м ² |
| 3 | Иные характеристики объекта | |

Раздел 2

| Сведения о местоположении измененных (уточненных) границ объекта | | | | | | | |
|--|----------------------------|------------|---------------------------------------|------------|---|--|---|
| 1. Система координат МСК-47, зона 2 | | | | | | | |
| 2. Сведения о характерных точках границ объекта | | | | | | | |
| Обозначение характерных точек границ | Существующие координаты, м | | Измененные (уточненные) координаты, м | | Метод определения координат характерной точки | Средняя квадратическая погрешность положения характерной точки (Mt), м | Описание обозначения точки на местности (при наличии) |
| | X | Y | X | Y | | | |
| 1 | 2 | 3 | 4 | 5 | 6 | 7 | 8 |
| 1 | 365269,79 | 2146723,62 | 365269,79 | 2146723,62 | Картометрический метод | 0,10 | |
| 2 | 365282,77 | 2146686,34 | 365282,77 | 2146686,34 | Картометрический метод | 0,10 | |
| 3 | 365293,21 | 2146659,60 | 365293,21 | 2146659,60 | Картометрический метод | 0,10 | |
| 4 | 365316,51 | 2146608,38 | 365316,51 | 2146608,38 | Картометрический метод | 0,10 | |
| 5 | 365335,99 | 2146538,10 | 365335,99 | 2146538,10 | Картометрический метод | 0,10 | |
| 6 | 365369,85 | 2146546,08 | 365369,85 | 2146546,08 | Картометрический метод | 0,10 | |
| 7 | 365383,58 | 2146489,58 | 365383,58 | 2146489,58 | Картометрический метод | 0,10 | |
| 8 | 365392,34 | 2146485,97 | 365392,34 | 2146485,97 | Картометрический метод | 0,10 | |
| 9 | 365409,08 | 2146492,87 | 365409,08 | 2146492,87 | Картометрический метод | 0,10 | |
| 10 | 365419,02 | 2146501,24 | 365419,02 | 2146501,24 | Картометрический метод | 0,10 | |
| 11 | 365419,49 | 2146512,53 | 365419,49 | 2146512,53 | Картометрический метод | 0,10 | |
| 12 | 365405,37 | 2146551,41 | 365405,37 | 2146551,41 | Картометрический метод | 0,10 | |
| 13 | 365407,44 | 2146568,31 | 365407,44 | 2146568,31 | Картометрический метод | 0,10 | |
| 14 | 365413,91 | 2146575,32 | 365413,91 | 2146575,32 | Картометрический метод | 0,10 | |
| 15 | 365421,45 | 2146575,26 | 365421,45 | 2146575,26 | Картометрический метод | 0,10 | |
| 16 | 365429,23 | 2146564,59 | 365429,23 | 2146564,59 | Картометрический метод | 0,10 | |
| 17 | 365436,82 | 2146549,73 | 365436,82 | 2146549,73 | Картометрический метод | 0,10 | |
| 18 | 365440,63 | 2146538,39 | 365440,63 | 2146538,39 | Картометрический метод | 0,10 | |
| 19 | 365566,12 | 2146620,74 | 365566,12 | 2146620,74 | Картометрический метод | 0,10 | |
| 20 | 365556,20 | 2146669,58 | 365556,20 | 2146669,58 | Картометрический метод | 0,10 | |
| 21 | 365555,22 | 2146671,54 | 365555,22 | 2146671,54 | Картометрический метод | 0,10 | |
| 22 | 365550,31 | 2146689,76 | 365550,31 | 2146689,76 | Картометрический метод | 0,10 | |
| 23 | 365547,28 | 2146710,04 | 365547,28 | 2146710,04 | Картометрический метод | 0,10 | |
| 24 | 365545,81 | 2146719,90 | 365545,81 | 2146719,90 | Картометрический метод | 0,10 | |

| 1 | 2 | 3 | 4 | 5 | 6 | 7 | 8 |
|----|-----------|------------|-----------|------------|------------------------|------|---|
| 25 | 365536,38 | 2146736,08 | 365536,38 | 2146736,08 | Картометрический метод | 0,10 | |
| 26 | 365536,08 | 2146749,09 | 365536,08 | 2146749,09 | Картометрический метод | 0,10 | |
| 27 | 365535,64 | 2146768,15 | 365535,64 | 2146768,15 | Картометрический метод | 0,10 | |
| 28 | 365545,47 | 2146782,99 | 365545,47 | 2146782,99 | Картометрический метод | 0,10 | |
| 29 | 365564,84 | 2146801,76 | 365564,84 | 2146801,76 | Картометрический метод | 0,10 | |
| 30 | 365576,44 | 2146805,14 | 365576,44 | 2146805,14 | Картометрический метод | 0,10 | |
| 31 | 365573,61 | 2146832,17 | 365573,61 | 2146832,17 | Картометрический метод | 0,10 | |
| 32 | 365478,30 | 2146842,94 | 365478,30 | 2146842,94 | Картометрический метод | 0,10 | |
| 33 | 365421,21 | 2146849,09 | 365421,21 | 2146849,09 | Картометрический метод | 0,10 | |
| 34 | 365378,40 | 2146853,70 | 365378,40 | 2146853,70 | Картометрический метод | 0,10 | |
| 35 | 365271,35 | 2146866,20 | 365271,35 | 2146866,20 | Картометрический метод | 0,10 | |
| 36 | 365217,39 | 2146872,25 | 365217,39 | 2146872,25 | Картометрический метод | 0,10 | |
| 37 | 365179,68 | 2146876,31 | 365179,68 | 2146876,31 | Картометрический метод | 0,10 | |
| 38 | 365090,08 | 2146886,53 | 365090,08 | 2146886,53 | Картометрический метод | 0,10 | |
| 39 | 365085,75 | 2146885,16 | 365085,75 | 2146885,16 | Картометрический метод | 0,10 | |
| 40 | 365076,42 | 2146886,48 | 365076,42 | 2146886,48 | Картометрический метод | 0,10 | |
| 41 | 365072,42 | 2146888,48 | 365072,42 | 2146888,48 | Картометрический метод | 0,10 | |
| 42 | 365038,13 | 2146892,55 | 365038,13 | 2146892,55 | Картометрический метод | 0,10 | |
| 43 | 364973,62 | 2146900,61 | 364973,62 | 2146900,61 | Картометрический метод | 0,10 | |
| 44 | 364914,03 | 2146907,06 | 364914,03 | 2146907,06 | Картометрический метод | 0,10 | |
| 45 | 364914,20 | 2146908,73 | 364914,20 | 2146908,73 | Картометрический метод | 0,10 | |
| 46 | 364898,87 | 2146909,83 | 364898,87 | 2146909,83 | Картометрический метод | 0,10 | |
| 47 | 364898,86 | 2146910,92 | 364898,86 | 2146910,92 | Картометрический метод | 0,10 | |
| 48 | 364886,15 | 2146910,74 | 364886,15 | 2146910,74 | Картометрический метод | 0,10 | |
| 49 | 364869,03 | 2146912,47 | 364869,03 | 2146912,47 | Картометрический метод | 0,10 | |
| 50 | 364868,51 | 2146915,77 | 364868,51 | 2146915,77 | Картометрический метод | 0,10 | |
| 51 | 364857,02 | 2146913,96 | 364857,02 | 2146913,96 | Картометрический метод | 0,10 | |
| 52 | 364833,91 | 2146916,69 | 364833,91 | 2146916,69 | Картометрический метод | 0,10 | |
| 53 | 364823,39 | 2146912,27 | 364823,39 | 2146912,27 | Картометрический метод | 0,10 | |
| 54 | 364820,83 | 2146908,24 | 364820,83 | 2146908,24 | Картометрический метод | 0,10 | |
| 55 | 364817,62 | 2146901,67 | 364817,62 | 2146901,67 | Картометрический метод | 0,10 | |
| 56 | 364812,26 | 2146940,61 | 364812,26 | 2146940,61 | Картометрический метод | 0,10 | |
| 57 | 364818,99 | 2146939,71 | 364818,99 | 2146939,71 | Картометрический метод | 0,10 | |
| 58 | 364848,90 | 2146940,20 | 364848,90 | 2146940,20 | Картометрический метод | 0,10 | |

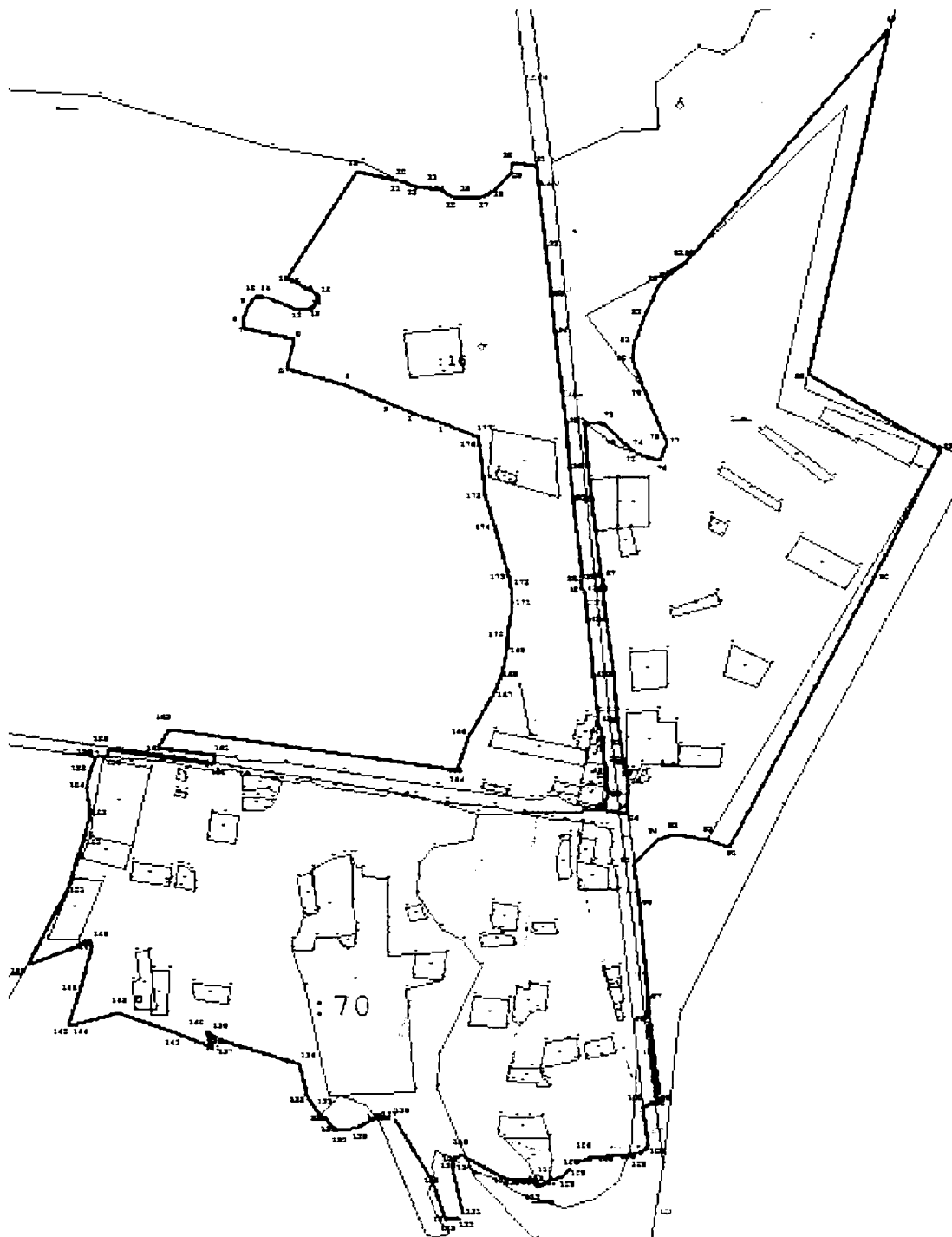
| 1 | 2 | 3 | 4 | 5 | 6 | 7 | 8 |
|----|-----------|------------|-----------|------------|------------------------|------|---|
| 59 | 364858,05 | 2146939,06 | 364858,05 | 2146939,06 | Картометрический метод | 0,10 | |
| 60 | 364871,32 | 2146934,36 | 364871,32 | 2146934,36 | Картометрический метод | 0,10 | |
| 61 | 364896,10 | 2146931,20 | 364896,10 | 2146931,20 | Картометрический метод | 0,10 | |
| 62 | 364920,99 | 2146928,41 | 364920,99 | 2146928,41 | Картометрический метод | 0,10 | |
| 63 | 364976,05 | 2146922,47 | 364976,05 | 2146922,47 | Картометрический метод | 0,10 | |
| 64 | 365040,68 | 2146914,40 | 365040,68 | 2146914,40 | Картометрический метод | 0,10 | |
| 65 | 365074,92 | 2146910,33 | 365074,92 | 2146910,33 | Картометрический метод | 0,10 | |
| 66 | 365078,69 | 2146911,45 | 365078,69 | 2146911,45 | Картометрический метод | 0,10 | |
| 67 | 365089,01 | 2146910,25 | 365089,01 | 2146910,25 | Картометрический метод | 0,10 | |
| 68 | 365092,36 | 2146908,36 | 365092,36 | 2146908,36 | Картометрический метод | 0,10 | |
| 69 | 365181,99 | 2146898,19 | 365181,99 | 2146898,19 | Картометрический метод | 0,10 | |
| 70 | 365219,80 | 2146894,12 | 365219,80 | 2146894,12 | Картометрический метод | 0,10 | |
| 71 | 365273,40 | 2146888,11 | 365273,40 | 2146888,11 | Картометрический метод | 0,10 | |
| 72 | | | 365270,49 | 2146913,02 | Картометрический метод | 0,10 | |
| 73 | | | 365254,53 | 2146927,33 | Картометрический метод | 0,10 | |
| 74 | | | 365238,30 | 2146947,27 | Картометрический метод | 0,10 | |
| 75 | | | 365235,83 | 2146950,30 | Картометрический метод | 0,10 | |
| 76 | | | 365226,49 | 2146977,85 | Картометрический метод | 0,10 | |
| 77 | | | 365247,73 | 2146986,95 | Картометрический метод | 0,10 | |
| 78 | | | 365257,32 | 2146982,65 | Картометрический метод | 0,10 | |
| 79 | | | 365308,71 | 2146959,61 | Картометрический метод | 0,10 | |
| 80 | | | 365346,18 | 2146944,19 | Картометрический метод | 0,10 | |
| 81 | | | 365364,30 | 2146948,17 | Картометрический метод | 0,10 | |
| 82 | | | 365397,32 | 2146960,20 | Картометрический метод | 0,10 | |
| 83 | | | 365433,90 | 2146978,33 | Картометрический метод | 0,10 | |
| 84 | | | 365443,15 | 2146986,30 | Картометрический метод | 0,10 | |
| 85 | | | 365461,02 | 2147007,80 | Картометрический метод | 0,10 | |
| 86 | | | 365468,87 | 2147015,95 | Картометрический метод | 0,10 | |
| 87 | | | 365734,78 | 2147247,80 | Картометрический метод | 0,10 | |
| 88 | | | 365328,59 | 2147153,59 | Картометрический метод | 0,10 | |
| 89 | | | 365239,22 | 2147309,31 | Картометрический метод | 0,10 | |
| 90 | | | 365093,98 | 2147233,85 | Картометрический метод | 0,10 | |
| 91 | | | 364772,80 | 2147059,52 | Картометрический метод | 0,10 | |

| 1 | 2 | 3 | 4 | 5 | 6 | 7 | 8 |
|-----|-----------|------------|-----------|------------|------------------------|------|---|
| 92 | | | 364781,91 | 2147033,61 | Картометрический метод | 0,10 | |
| 93 | 364787,40 | 2146995,76 | 364787,40 | 2146995,76 | Картометрический метод | 0,10 | |
| 94 | 364781,56 | 2146976,11 | 364781,56 | 2146976,11 | Картометрический метод | 0,10 | |
| 95 | 364752,51 | 2146947,81 | 364752,51 | 2146947,81 | Картометрический метод | 0,10 | |
| 96 | 364705,21 | 2146953,51 | 364705,21 | 2146953,51 | Картометрический метод | 0,10 | |
| 97 | | | 364593,97 | 2146964,42 | Картометрический метод | 0,10 | |
| 98 | | | 364569,29 | 2146965,14 | Картометрический метод | 0,10 | |
| 99 | | | 364475,03 | 2146976,54 | Картометрический метод | 0,10 | |
| 100 | | | 364473,86 | 2146976,66 | Картометрический метод | 0,10 | |
| 101 | | | 364468,38 | 2146959,16 | Картометрический метод | 0,10 | |
| 102 | | | 364419,25 | 2146965,10 | Картометрический метод | 0,10 | |
| 103 | | | 364411,18 | 2146950,96 | Картометрический метод | 0,10 | |
| 104 | | | 364410,62 | 2146942,32 | Картометрический метод | 0,10 | |
| 105 | | | 364408,43 | 2146917,63 | Картометрический метод | 0,10 | |
| 106 | | | 364406,80 | 2146892,47 | Картометрический метод | 0,10 | |
| 107 | | | 364399,27 | 2146877,43 | Картометрический метод | 0,10 | |
| 108 | | | 364395,42 | 2146873,63 | Картометрический метод | 0,10 | |
| 109 | | | 364384,69 | 2146863,04 | Картометрический метод | 0,10 | |
| 110 | | | 364380,72 | 2146849,14 | Картометрический метод | 0,10 | |
| 111 | | | 364380,69 | 2146847,00 | Картометрический метод | 0,10 | |
| 112 | | | 364371,84 | 2146833,33 | Картометрический метод | 0,10 | |
| 113 | | | 364380,50 | 2146832,53 | Картометрический метод | 0,10 | |
| 114 | | | 364380,42 | 2146825,79 | Картометрический метод | 0,10 | |
| 115 | | | 364380,18 | 2146807,70 | Картометрический метод | 0,10 | |
| 116 | | | 364382,18 | 2146795,40 | Картометрический метод | 0,10 | |
| 117 | | | 364405,72 | 2146754,72 | Картометрический метод | 0,10 | |
| 118 | | | 364411,52 | 2146744,70 | Картометрический метод | 0,10 | |
| 119 | | | 364404,78 | 2146736,24 | Картометрический метод | 0,10 | |
| 120 | | | 364396,92 | 2146733,22 | Картометрический метод | 0,10 | |
| 121 | | | 364342,90 | 2146746,27 | Картометрический метод | 0,10 | |
| 122 | | | 364337,90 | 2146743,76 | Картометрический метод | 0,10 | |
| 123 | | | 364335,22 | 2146730,83 | Картометрический метод | 0,10 | |
| 124 | | | 364337,70 | 2146725,13 | Картометрический метод | 0,10 | |

| 1 | 2 | 3 | 4 | 5 | 6 | 7 | 8 |
|-----|-----------|------------|-----------|--------------|------------------------|------|---|
| 125 | | | 364380,63 | 2146709,08 | Картометрический метод | 0,10 | |
| 126 | | | 364452,04 | 2146666,84 | Картометрический метод | 0,10 | |
| 127 | | | 364455,17 | 2146660,81 | Картометрический метод | 0,10 | |
| 128 | | | 364454,10 | 2146645,25 | Картометрический метод | 0,10 | |
| 129 | | | 364442,74 | 2146621,81 | Картометрический метод | 0,10 | |
| 130 | | | 364438,79 | 2146602,38 | Картометрический метод | 0,10 | |
| 131 | | | 364443,52 | 2146592,22 | Картометрический метод | 0,10 | |
| 132 | | | 364455,58 | 2146582,02 | Картометрический метод | 0,10 | |
| 133 | 364460,04 | 2146580,41 | 364460,04 | 2146580,41 | Картометрический метод | 0,10 | |
| 134 | 364457,03 | 2146577,27 | 364457,03 | 2146577,27 | Картометрический метод | 0,10 | |
| 135 | 364479,46 | 2146562,95 | 364479,46 | 2146562,95 | Картометрический метод | 0,10 | |
| 136 | 364517,74 | 2146554,44 | 364517,74 | 2146554,44 | Картометрический метод | 0,10 | |
| 137 | 364542,59 | 2146469,90 | 364542,59 | 2146469,90 | Картометрический метод | 0,10 | |
| 138 | 364546,52 | 2146458,53 | 364546,52 | 214645 8,5 3 | Картометрический метод | 0,10 | |
| 139 | 364550,12 | 2146453,21 | 364550,12 | 2146453,21 | Картометрический метод | 0,10 | |
| 140 | 364555,96 | 2146442,42 | 364555,96 | 2146442,42 | Картометрический метод | 0,10 | |
| 141 | 364537,71 | 2146452,51 | 364537,71 | 2146452,51 | Картометрический метод | 0,10 | |
| 142 | 364553,54 | 2146409,25 | 364553,54 | 2146409,25 | Картометрический метод | 0,10 | |
| 143 | 364577,79 | 2146340,15 | 364577,79 | 2146340,15 | Картометрический метод | 0,10 | |
| 144 | 364565,49 | 2146292,70 | 364565,49 | 2146292,70 | Картометрический метод | 0,10 | |
| 145 | 364562,54 | 2146281,35 | 364562,54 | 2146281,35 | Картометрический метод | 0,10 | |
| 146 | 364601,43 | 2146294,60 | 364601,43 | 2146294,60 | Картометрический метод | 0,10 | |
| 147 | 364654,95 | 2146308,17 | 364654,95 | 2146308,17 | Картометрический метод | 0,10 | |
| 148 | 364660,83 | 2146309,66 | 364660,83 | 2146309,66 | Картометрический метод | 0,10 | |
| 149 | 364660,57 | 2146302,94 | 364660,57 | 2146302,94 | Картометрический метод | 0,10 | |
| 150 | 364634,05 | 2146232,57 | 364634,05 | 2146232,57 | Картометрический метод | 0,10 | |
| 151 | 364725,08 | 2146280,18 | 364725,08 | 2146280,18 | Картометрический метод | 0,10 | |
| 152 | 364779,66 | 2146298,57 | 364779,66 | 2146298,57 | Картометрический метод | 0,10 | |
| 153 | 364811,84 | 2146305,73 | 364811,84 | 2146305,73 | Картометрический метод | 0,10 | |
| 154 | 364843,35 | 2146303,51 | 364843,35 | 2146303,51 | Картометрический метод | 0,10 | |
| 155 | 364860,98 | 2146306,32 | 364860,98 | 2146306,32 | Картометрический метод | 0,10 | |
| 156 | 364878,31 | 2146312,45 | 364878,31 | 2146312,45 | Картометрический метод | 0,10 | |
| 157 | 364881,00 | 2146313,34 | 364881,00 | 2146313,34 | Картометрический метод | 0,10 | |

ОПИСАНИЕ МЕСТОПОЛОЖЕНИЯ ГРАНИЦ
деревня Красный Луч
 (наименование объекта)

План границ



Условные обозначения

- | | | | |
|---|--|---|---|
| — | изменяемая граница населенного пункта | ▲ | характерная точка границы населенного пункта |
| — | границы объектов недвижимости, сведения о которых содержатся в Едином государственном реестре недвижимости | № | номер земельного участка, сведения о котором содержатся в Едином государственном реестре недвижимости |

Масштаб 1:7000

ОПИСАНИЕ МЕСТОПОЛОЖЕНИЯ ГРАНИЦ
деревня Кряково
(наименование объекта, местоположение границ которого описано
(далее – объект))

Раздел 1

| Сведения об объекте | | |
|---------------------|---|---|
| № п/п | Характеристики объекта | Описание характеристик |
| 1 | Местоположение объекта | Ленинградская область, Волосовский муниципальный район, Большеврудское сельское поселение, деревня Кряково |
| 2 | Площадь объекта +/- величина погрешности определения площади (P +/- Дельта P) | 146988 м ² +/- 78 м ² |
| 3 | Иные характеристики объекта | |

Раздел 2

| Сведения о местоположении измененных (уточненных) границ объекта | | | | | | | |
|--|----------------------------|------------|---------------------------------------|------------|---|--|---|
| 1. Система координат МСК-47, зона 2 | | | | | | | |
| 2. Сведения о характерных точках границ объекта | | | | | | | |
| Обозначение характерных точек границ | Существующие координаты, м | | Измененные (уточненные) координаты, м | | Метод определения координат характерной точки | Средняя квадратическая погрешность положения характерной точки (Mt), м | Описание обозначения точки на местности (при наличии) |
| | X | Y | X | Y | | | |
| 1 | 2 | 3 | 4 | 5 | 6 | 7 | 8 |
| Часть № 1 | | | | | | | |
| 1 | 370565,35 | 2139447,67 | 370565,35 | 2139447,67 | Картометрический метод | 0,10 | |
| 2 | 370537,74 | 2139484,50 | 370537,74 | 2139484,50 | Картометрический метод | 0,10 | |
| 3 | 370449,77 | 2139590,37 | 370449,77 | 2139590,37 | Картометрический метод | 0,10 | |
| 4 | 370397,75 | 2139550,98 | 370397,75 | 2139550,98 | Картометрический метод | 0,10 | |
| 5 | 370379,68 | 2139537,00 | 370379,68 | 2139537,00 | Картометрический метод | 0,10 | |
| 6 | 370377,30 | 2139532,29 | 370377,30 | 2139532,29 | Картометрический метод | 0,10 | |
| 7 | 370377,92 | 2139527,41 | 370377,92 | 2139527,41 | Картометрический метод | 0,10 | |
| 8 | 370380,84 | 2139521,36 | 370380,84 | 2139521,36 | Картометрический метод | 0,10 | |
| 9 | 370394,90 | 2139505,08 | 370394,90 | 2139505,08 | Картометрический метод | 0,10 | |
| 10 | 370404,62 | 2139499,17 | 370404,62 | 2139499,17 | Картометрический метод | 0,10 | |
| 11 | 370412,79 | 2139489,72 | 370412,79 | 2139489,72 | Картометрический метод | 0,10 | |
| 12 | 370415,40 | 2139481,65 | 370415,40 | 2139481,65 | Картометрический метод | 0,10 | |
| 13 | 370413,70 | 2139479,90 | 370413,70 | 2139479,90 | Картометрический метод | 0,10 | |
| 14 | 370432,69 | 2139457,03 | 370432,69 | 2139457,03 | Картометрический метод | 0,10 | |
| 15 | 370433,21 | 2139455,35 | 370433,21 | 2139455,35 | Картометрический метод | 0,10 | |
| 16 | 370435,67 | 2139452,67 | 370435,67 | 2139452,67 | Картометрический метод | 0,10 | |
| 17 | 370438,13 | 2139454,87 | 370438,13 | 2139454,87 | Картометрический метод | 0,10 | |
| 18 | 370463,23 | 2139425,15 | 370463,23 | 2139425,15 | Картометрический метод | 0,10 | |
| 19 | 370475,69 | 2139409,51 | 370475,69 | 2139409,51 | Картометрический метод | 0,10 | |
| 20 | 370484,43 | 2139400,60 | 370484,43 | 2139400,60 | Картометрический метод | 0,10 | |
| 21 | 370500,80 | 2139382,55 | 370500,80 | 2139382,55 | Картометрический метод | 0,10 | |
| 22 | 370513,47 | 2139370,35 | 370513,47 | 2139370,35 | Картометрический метод | 0,10 | |
| 23 | 370559,40 | 2139417,07 | 370559,40 | 2139417,07 | Картометрический метод | 0,10 | |
| 24 | 370550,64 | 2139429,86 | 370550,64 | 2139429,86 | Картометрический метод | 0,10 | |
| 1 | 370565,35 | 2139447,67 | 370565,35 | 2139447,67 | Картометрический метод | 0,10 | |

| 1 | 2 | 3 | 4 | 5 | 6 | 7 | 8 |
|------------------|-----------|------------|-----------|------------|------------------------|------|---|
| Часть № 2 | | | | | | | |
| 25 | 370439,19 | 2139616,74 | 370439,19 | 2139616,74 | Картометрический метод | 0,10 | |
| 26 | 370224,25 | 2139902,48 | 370224,25 | 2139902,48 | Картометрический метод | 0,10 | |
| 27 | 370211,04 | 2139903,58 | 370211,04 | 2139903,58 | Картометрический метод | 0,10 | |
| 28 | 370139,24 | 2139848,56 | 370139,24 | 2139848,56 | Картометрический метод | 0,10 | |
| 29 | 370127,58 | 2139839,62 | 370127,58 | 2139839,62 | Картометрический метод | 0,10 | |
| 30 | 370164,66 | 2139791,97 | 370164,66 | 2139791,97 | Картометрический метод | 0,10 | |
| 31 | 370174,12 | 2139778,32 | 370174,12 | 2139778,32 | Картометрический метод | 0,10 | |
| 32 | 370187,60 | 2139760,66 | 370187,60 | 2139760,66 | Картометрический метод | 0,10 | |
| 33 | 370193,24 | 2139755,00 | 370193,24 | 2139755,00 | Картометрический метод | 0,10 | |
| 34 | 370209,51 | 2139733,66 | 370209,51 | 2139733,66 | Картометрический метод | 0,10 | |
| 35 | 370227,53 | 2139710,92 | 370227,53 | 2139710,92 | Картометрический метод | 0,10 | |
| 36 | 370225,98 | 2139709,55 | 370225,98 | 2139709,55 | Картометрический метод | 0,10 | |
| 37 | 370239,67 | 2139691,74 | 370239,67 | 2139691,74 | Картометрический метод | 0,10 | |
| 38 | 370255,94 | 2139670,58 | 370255,94 | 2139670,58 | Картометрический метод | 0,10 | |
| 39 | 370266,11 | 2139657,53 | 370266,11 | 2139657,53 | Картометрический метод | 0,10 | |
| 40 | 370296,63 | 2139616,73 | 370296,63 | 2139616,73 | Картометрический метод | 0,10 | |
| 41 | 370307,46 | 2139603,68 | 370307,46 | 2139603,68 | Картометрический метод | 0,10 | |
| 42 | | | 370309,71 | 2139605,71 | Картометрический метод | 0,10 | |
| 43 | | | 370319,19 | 2139593,69 | Картометрический метод | 0,10 | |
| 44 | | | 370330,86 | 2139579,94 | Картометрический метод | 0,10 | |
| 45 | | | 370329,67 | 2139579,04 | Картометрический метод | 0,10 | |
| 46 | | | 370334,20 | 2139576,01 | Картометрический метод | 0,10 | |
| 47 | 370337,67 | 2139571,71 | 370337,67 | 2139571,71 | Картометрический метод | 0,10 | |
| 48 | 370358,41 | 2139545,47 | 370358,41 | 2139545,47 | Картометрический метод | 0,10 | |
| 49 | 370359,50 | 2139546,15 | 370359,50 | 2139546,15 | Картометрический метод | 0,10 | |
| 50 | | | 370380,39 | 2139559,84 | Картометрический метод | 0,10 | |
| 51 | | | 370391,37 | 2139568,16 | Картометрический метод | 0,10 | |
| 52 | 370390,50 | 2139569,38 | 370390,50 | 2139569,38 | Картометрический метод | 0,10 | |
| 53 | 370443,97 | 2139610,49 | 370443,97 | 2139610,49 | Картометрический метод | 0,10 | |
| 25 | 370439,19 | 2139616,74 | 370439,19 | 2139616,74 | Картометрический метод | 0,10 | |
| Часть № 3 | | | | | | | |
| 54 | 370480,98 | 2139376,45 | 370480,98 | 2139376,45 | Картометрический метод | 0,10 | |
| 55 | 370471,64 | 2139386,90 | 370471,64 | 2139386,90 | Картометрический метод | 0,10 | |

| 1 | 2 | 3 | 4 | 5 | 6 | 7 | 8 |
|----|-----------|------------|-----------|------------|------------------------|------|---|
| 56 | 370458,68 | 2139402,33 | 370458,68 | 2139402,33 | Картометрический метод | 0,10 | |
| 57 | 370455,98 | 2139404,08 | 370455,98 | 2139404,08 | Картометрический метод | 0,10 | |
| 58 | 370439,85 | 2139424,47 | 370439,85 | 2139424,47 | Картометрический метод | 0,10 | |
| 59 | 370435,37 | 2139430,68 | 370435,37 | 2139430,68 | Картометрический метод | 0,10 | |
| 60 | 370419,08 | 2139450,84 | 370419,08 | 2139450,84 | Картометрический метод | 0,10 | |
| 61 | 370417,62 | 2139449,72 | 370417,62 | 2139449,72 | Картометрический метод | 0,10 | |
| 62 | 370392,27 | 2139480,48 | 370392,27 | 2139480,48 | Картометрический метод | 0,10 | |
| 63 | 370357,25 | 2139521,28 | 370357,25 | 2139521,28 | Картометрический метод | 0,10 | |
| 64 | 370343,03 | 2139538,25 | 370343,03 | 2139538,25 | Картометрический метод | 0,10 | |
| 65 | 370342,20 | 2139537,30 | 370342,20 | 2139537,30 | Картометрический метод | 0,10 | |
| 66 | 370323,94 | 2139558,48 | 370323,94 | 2139558,48 | Картометрический метод | 0,10 | |
| 67 | 370305,93 | 2139579,42 | 370305,93 | 2139579,42 | Картометрический метод | 0,10 | |
| 68 | 370301,07 | 2139585,98 | 370301,07 | 2139585,98 | Картометрический метод | 0,10 | |
| 69 | 370303,11 | 2139588,59 | 370303,11 | 2139588,59 | Картометрический метод | 0,10 | |
| 70 | 370294,04 | 2139597,17 | 370294,04 | 2139597,17 | Картометрический метод | 0,10 | |
| 71 | 370288,90 | 2139602,12 | 370288,90 | 2139602,12 | Картометрический метод | 0,10 | |
| 72 | 370259,13 | 2139639,18 | 370259,13 | 2139639,18 | Картометрический метод | 0,10 | |
| 73 | 370261,76 | 2139641,25 | 370261,76 | 2139641,25 | Картометрический метод | 0,10 | |
| 74 | 370245,92 | 2139662,83 | 370245,92 | 2139662,83 | Картометрический метод | 0,10 | |
| 75 | 370239,89 | 2139665,41 | 370239,89 | 2139665,41 | Картометрический метод | 0,10 | |
| 76 | 370222,50 | 2139688,56 | 370222,50 | 2139688,56 | Картометрический метод | 0,10 | |
| 77 | 370203,04 | 2139713,26 | 370203,04 | 2139713,26 | Картометрический метод | 0,10 | |
| 78 | 370175,25 | 2139747,27 | 370175,25 | 2139747,27 | Картометрический метод | 0,10 | |
| 79 | 370177,55 | 2139749,12 | 370177,55 | 2139749,12 | Картометрический метод | 0,10 | |
| 80 | 370163,12 | 2139767,96 | 370163,12 | 2139767,96 | Картометрический метод | 0,10 | |
| 81 | 370158,00 | 2139775,55 | 370158,00 | 2139775,55 | Картометрический метод | 0,10 | |
| 82 | 370155,21 | 2139773,14 | 370155,21 | 2139773,14 | Картометрический метод | 0,10 | |
| 83 | 370142,93 | 2139788,95 | 370142,93 | 2139788,95 | Картометрический метод | 0,10 | |
| 84 | 370145,71 | 2139791,37 | 370145,71 | 2139791,37 | Картометрический метод | 0,10 | |
| 85 | 370134,66 | 2139803,19 | 370134,66 | 2139803,19 | Картометрический метод | 0,10 | |
| 86 | 370132,98 | 2139801,74 | 370132,98 | 2139801,74 | Картометрический метод | 0,10 | |
| 87 | | | 370079,12 | 2139755,01 | Картометрический метод | 0,10 | |
| 88 | | | 370047,66 | 2139729,35 | Картометрический метод | 0,10 | |

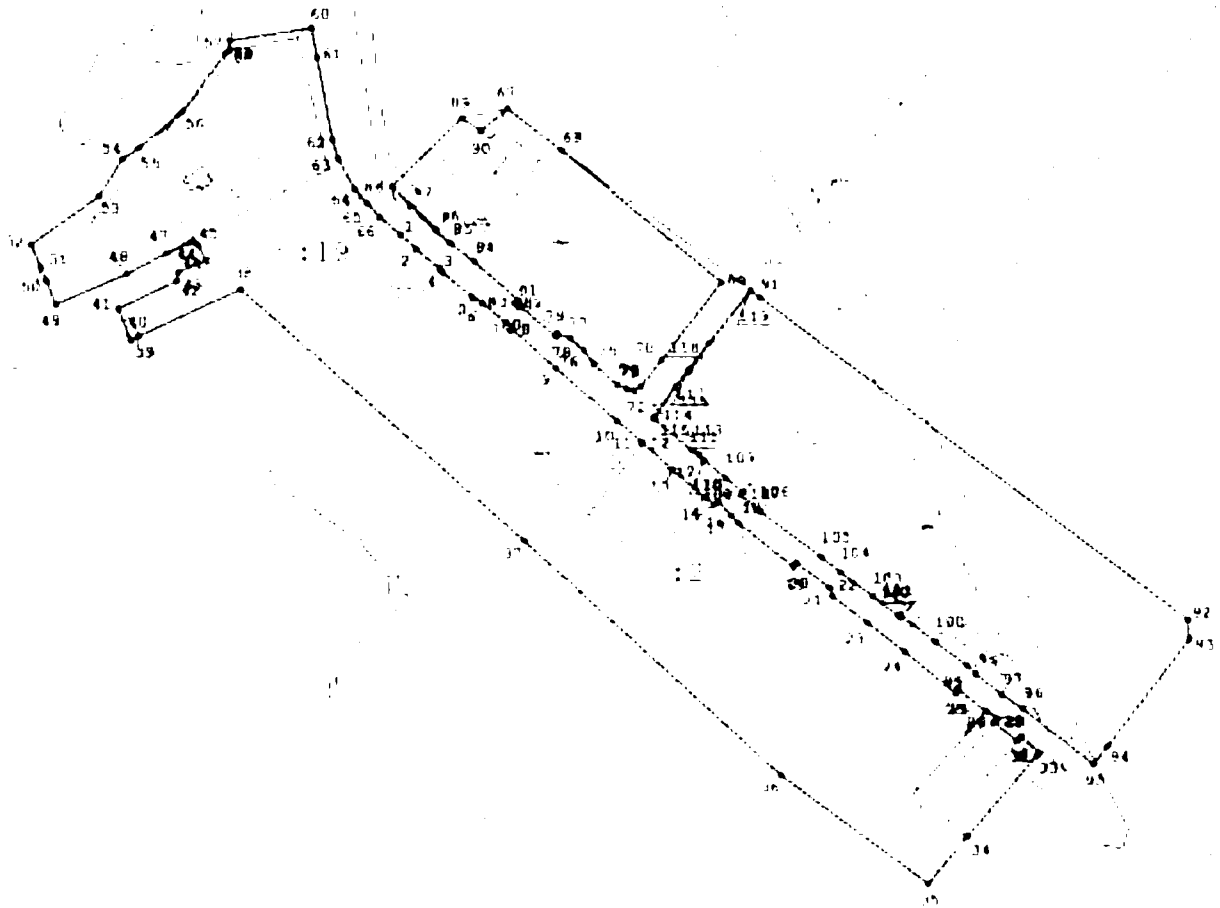
| 1 | 2 | 3 | 4 | 5 | 6 | 7 | 8 |
|-----|-----------|------------|-----------|------------|------------------------|------|---|
| 89 | | | 370120,49 | 2139630,99 | Картометрический метод | 0,10 | |
| 90 | | | 370276,66 | 2139459,06 | Картометрический метод | 0,10 | |
| 91 | 370444,70 | 2139269,88 | 370444,70 | 2139269,88 | Картометрический метод | 0,10 | |
| 92 | 370413,15 | 2139201,21 | 370413,15 | 2139201,21 | Картометрический метод | 0,10 | |
| 93 | 370410,79 | 2139196,07 | 370410,79 | 2139196,07 | Картометрический метод | 0,10 | |
| 94 | 370431,74 | 2139187,43 | 370431,74 | 2139187,43 | Картометрический метод | 0,10 | |
| 95 | 370450,86 | 2139227,16 | 370450,86 | 2139227,16 | Картометрический метод | 0,10 | |
| 96 | 370456,47 | 2139227,53 | 370456,47 | 2139227,53 | Картометрический метод | 0,10 | |
| 97 | 370464,30 | 2139246,05 | 370464,30 | 2139246,05 | Картометрический метод | 0,10 | |
| 98 | 370474,86 | 2139241,18 | 370474,86 | 2139241,18 | Картометрический метод | 0,10 | |
| 99 | 370476,27 | 2139237,32 | 370476,27 | 2139237,32 | Картометрический метод | 0,10 | |
| 100 | 370469,18 | 2139220,71 | 370469,18 | 2139220,71 | Картометрический метод | 0,10 | |
| 101 | 370455,34 | 2139193,48 | 370455,34 | 2139193,48 | Картометрический метод | 0,10 | |
| 102 | 370434,73 | 2139146,54 | 370434,73 | 2139146,54 | Картометрический метод | 0,10 | |
| 103 | | | 370450,91 | 2139139,66 | Картометрический метод | 0,10 | |
| 104 | | | 370460,37 | 2139135,64 | Картометрический метод | 0,10 | |
| 105 | 370474,62 | 2139129,58 | 370474,62 | 2139129,58 | Картометрический метод | 0,10 | |
| 106 | 370507,54 | 2139174,80 | 370507,54 | 2139174,80 | Картометрический метод | 0,10 | |
| 107 | 370532,14 | 2139191,09 | 370532,14 | 2139191,09 | Картометрический метод | 0,10 | |
| 108 | 370539,61 | 2139201,50 | 370539,61 | 2139201,50 | Картометрический метод | 0,10 | |
| 109 | 370563,73 | 2139230,75 | 370563,73 | 2139230,75 | Картометрический метод | 0,10 | |
| 110 | 370602,64 | 2139259,52 | 370602,64 | 2139259,52 | Картометрический метод | 0,10 | |
| 111 | 370604,71 | 2139261,82 | 370604,71 | 2139261,82 | Картометрический метод | 0,10 | |
| 112 | 370611,64 | 2139261,75 | 370611,64 | 2139261,75 | Картометрический метод | 0,10 | |
| 113 | 370619,93 | 2139316,55 | 370619,93 | 2139316,55 | Картометрический метод | 0,10 | |
| 114 | 370600,44 | 2139320,62 | 370600,44 | 2139320,62 | Картометрический метод | 0,10 | |
| 115 | 370545,52 | 2139330,73 | 370545,52 | 2139330,73 | Картометрический метод | 0,10 | |
| 116 | 370532,63 | 2139334,31 | 370532,63 | 2139334,31 | Картометрический метод | 0,10 | |
| 117 | 370511,60 | 2139345,37 | 370511,60 | 2139345,37 | Картометрический метод | 0,10 | |
| 118 | 370502,21 | 2139353,74 | 370502,21 | 2139353,74 | Картометрический метод | 0,10 | |
| 119 | 370493,38 | 2139362,60 | 370493,38 | 2139362,60 | Картометрический метод | 0,10 | |
| 54 | 370480,98 | 2139376,45 | 370480,98 | 2139376,45 | Картометрический метод | 0,10 | |

3. Сведения о характерных точках части (частей) границы объекта

| | | | | | | | |
|--|--|--|--|--|--|--|--|
| | | | | | | | |
|--|--|--|--|--|--|--|--|

ОПИСАНИЕ МЕСТОПОЛОЖЕНИЯ ГРАНИЦ
деревня Кряково
(наименование объекта)

План границ



Условные обозначения

— изменяемая граница населенного пункта

• — характерная точка границы населенного пункта

— границы объектов недвижимости, сведения о которых содержатся в Едином государственном реестре недвижимости

□ — номер земельного участка, сведения о котором содержатся в Едином государственном реестре недвижимости

Масштаб 1:5000

ОПИСАНИЕ МЕСТОПОЛОЖЕНИЯ ГРАНИЦ
деревня Кудрино
(наименование объекта, местоположение границ которого описано
(далее – объект))

Раздел 1

| Сведения об объекте | | |
|---------------------|---|---|
| № п/п | Характеристики объекта | Описание характеристик |
| 1 | Местоположение объекта | Ленинградская область, Волосовский муниципальный район, Большеврудское сельское поселение, деревня Кудрино |
| 2 | Площадь объекта +/- величина погрешности определения площади (P +/- Дельта P) | 68600 м ² +/- 56 м ² |
| 3 | Иные характеристики объекта | |

Раздел 2

| Сведения о местоположении измененных (уточненных) границ объекта | | | | | | | |
|--|----------------------------------|------------|--|------------|---|---|--|
| 1. Система координат МСК-47, зона 2 | | | | | | | |
| 2. Сведения о характерных точках границ объекта | | | | | | | |
| Обозначение характерных точек границ | Существующие координаты, м | | Измененные (уточненные) координаты, м | | Метод определения координат характерной точки | Средняя квадрати- ческая погрешность положения характерной точки (Mt), м | Описание обозначения точки на местности (при наличии) |
| | X | Y | X | Y | | | |
| 1 | 2 | 3 | 4 | 5 | 6 | 7 | 8 |
| 1 | 383688,15 | 2135598,59 | 383688,15 | 2135598,59 | Картометрический метод | 0,10 | |
| 2 | 383683,34 | 2135611,94 | 383683,34 | 2135611,94 | Картометрический метод | 0,10 | |
| 3 | 383672,68 | 2135622,61 | 383672,68 | 2135622,61 | Картометрический метод | 0,10 | |
| 4 | 383672,68 | 2135645,57 | 383672,68 | 2135645,57 | Картометрический метод | 0,10 | |
| 5 | 383686,01 | 2135657,84 | 383686,01 | 2135657,84 | Картометрический метод | 0,10 | |
| 6 | 383685,89 | 2135687,00 | 383685,89 | 2135687,00 | Картометрический метод | 0,10 | |
| 7 | 383706,71 | 2135706,48 | 383706,71 | 2135706,48 | Картометрический метод | 0,10 | |
| 8 | 383756,40 | 2135725,97 | 383756,40 | 2135725,97 | Картометрический метод | 0,10 | |
| 9 | 383750,36 | 2135734,03 | 383750,36 | 2135734,03 | Картометрический метод | 0,10 | |
| 10 | 383734,24 | 2135730,00 | 383734,24 | 2135730,00 | Картометрический метод | 0,10 | |
| 11 | 383720,81 | 2135730,67 | 383720,81 | 2135730,67 | Картометрический метод | 0,10 | |
| 12 | 383715,44 | 2135734,03 | 383715,44 | 2135734,03 | Картометрический метод | 0,10 | |
| 13 | 383710,06 | 2135727,31 | 383710,06 | 2135727,31 | Картометрический метод | 0,10 | |
| 14 | 383708,72 | 2135716,56 | 383708,72 | 2135716,56 | Картометрический метод | 0,10 | |
| 15 | 383702,01 | 2135712,53 | 383702,01 | 2135712,53 | Картометрический метод | 0,10 | |
| 16 | 383695,29 | 2135716,56 | 383695,29 | 2135716,56 | Картометрический метод | 0,10 | |
| 17 | 383681,86 | 2135713,20 | 383681,86 | 2135713,20 | Картометрический метод | 0,10 | |
| 18 | 383673,80 | 2135703,12 | 383673,80 | 2135703,12 | Картометрический метод | 0,10 | |
| 19 | 383664,40 | 2135703,79 | 383664,40 | 2135703,79 | Картометрический метод | 0,10 | |
| 20 | 383665,74 | 2135686,32 | 383665,74 | 2135686,32 | Картометрический метод | 0,10 | |
| 21 | 383661,04 | 2135662,14 | 383661,04 | 2135662,14 | Картометрический метод | 0,10 | |
| 22 | 383659,70 | 2135637,95 | 383659,70 | 2135637,95 | Картометрический метод | 0,10 | |
| 23 | 383645,60 | 2135628,54 | 383645,60 | 2135628,54 | Картометрический метод | 0,10 | |
| 24 | 383638,21 | 2135632,57 | 383638,21 | 2135632,57 | Картометрический метод | 0,10 | |

| 1 | 2 | 3 | 4 | 5 | 6 | 7 | 8 |
|----|-----------|------------|-----------|------------|------------------------|------|---|
| 25 | 383617,39 | 2135639,29 | 383617,39 | 2135639,29 | Картометрический метод | 0,10 | |
| 26 | 383607,99 | 2135654,07 | 383607,99 | 2135654,07 | Картометрический метод | 0,10 | |
| 27 | 383603,29 | 2135668,86 | 383603,29 | 2135668,86 | Картометрический метод | 0,10 | |
| 28 | 383628,81 | 2135690,36 | 383628,81 | 2135690,36 | Картометрический метод | 0,10 | |
| 29 | 383623,44 | 2135698,42 | 383623,44 | 2135698,42 | Картометрический метод | 0,10 | |
| 30 | 383609,33 | 2135695,06 | 383609,33 | 2135695,06 | Картометрический метод | 0,10 | |
| 31 | 383595,90 | 2135693,72 | 383595,90 | 2135693,72 | Картометрический метод | 0,10 | |
| 32 | 383593,89 | 2135677,59 | 383593,89 | 2135677,59 | Картометрический метод | 0,10 | |
| 33 | 383582,47 | 2135672,21 | 383582,47 | 2135672,21 | Картометрический метод | 0,10 | |
| 34 | 383567,03 | 2135676,92 | 383567,03 | 2135676,92 | Картометрический метод | 0,10 | |
| 35 | 383560,98 | 2135695,06 | 383560,98 | 2135695,06 | Картометрический метод | 0,10 | |
| 36 | 383587,22 | 2135715,04 | 383587,22 | 2135715,04 | Картометрический метод | 0,10 | |
| 37 | 383607,55 | 2135712,96 | 383607,55 | 2135712,96 | Картометрический метод | 0,10 | |
| 38 | 383618,56 | 2135735,18 | 383618,56 | 2135735,18 | Картометрический метод | 0,10 | |
| 39 | 383640,46 | 2135763,90 | 383640,46 | 2135763,90 | Картометрический метод | 0,10 | |
| 40 | 383675,45 | 2135785,71 | 383675,45 | 2135785,71 | Картометрический метод | 0,10 | |
| 41 | 383679,81 | 2135805,39 | 383679,81 | 2135805,39 | Картометрический метод | 0,10 | |
| 42 | 383673,63 | 2135826,10 | 383673,63 | 2135826,10 | Картометрический метод | 0,10 | |
| 43 | 383661,84 | 2135838,31 | 383661,84 | 2135838,31 | Картометрический метод | 0,10 | |
| 44 | 383657,66 | 2135838,25 | 383657,66 | 2135838,25 | Картометрический метод | 0,10 | |
| 45 | 383637,90 | 2135837,97 | 383637,90 | 2135837,97 | Картометрический метод | 0,10 | |
| 46 | 383567,09 | 2135812,30 | 383567,09 | 2135812,30 | Картометрический метод | 0,10 | |
| 47 | 383557,75 | 2135820,12 | 383557,75 | 2135820,12 | Картометрический метод | 0,10 | |
| 48 | 383561,67 | 2135849,52 | 383561,67 | 2135849,52 | Картометрический метод | 0,10 | |
| 49 | 383582,79 | 2135912,67 | 383582,79 | 2135912,67 | Картометрический метод | 0,10 | |
| 50 | 383634,42 | 2135897,75 | 383634,42 | 2135897,75 | Картометрический метод | 0,10 | |
| 51 | 383663,22 | 2135908,06 | 383663,22 | 2135908,06 | Картометрический метод | 0,10 | |
| 52 | 383687,98 | 2135940,65 | 383687,98 | 2135940,65 | Картометрический метод | 0,10 | |
| 53 | 383704,30 | 2135960,12 | 383704,30 | 2135960,12 | Картометрический метод | 0,10 | |
| 54 | 383700,57 | 2135964,32 | 383700,57 | 2135964,32 | Картометрический метод | 0,10 | |
| 55 | 383694,07 | 2135971,65 | 383694,07 | 2135971,65 | Картометрический метод | 0,10 | |
| 56 | 383664,12 | 2135970,30 | 383664,12 | 2135970,30 | Картометрический метод | 0,10 | |
| 57 | 383629,55 | 2135972,48 | 383629,55 | 2135972,48 | Картометрический метод | 0,10 | |

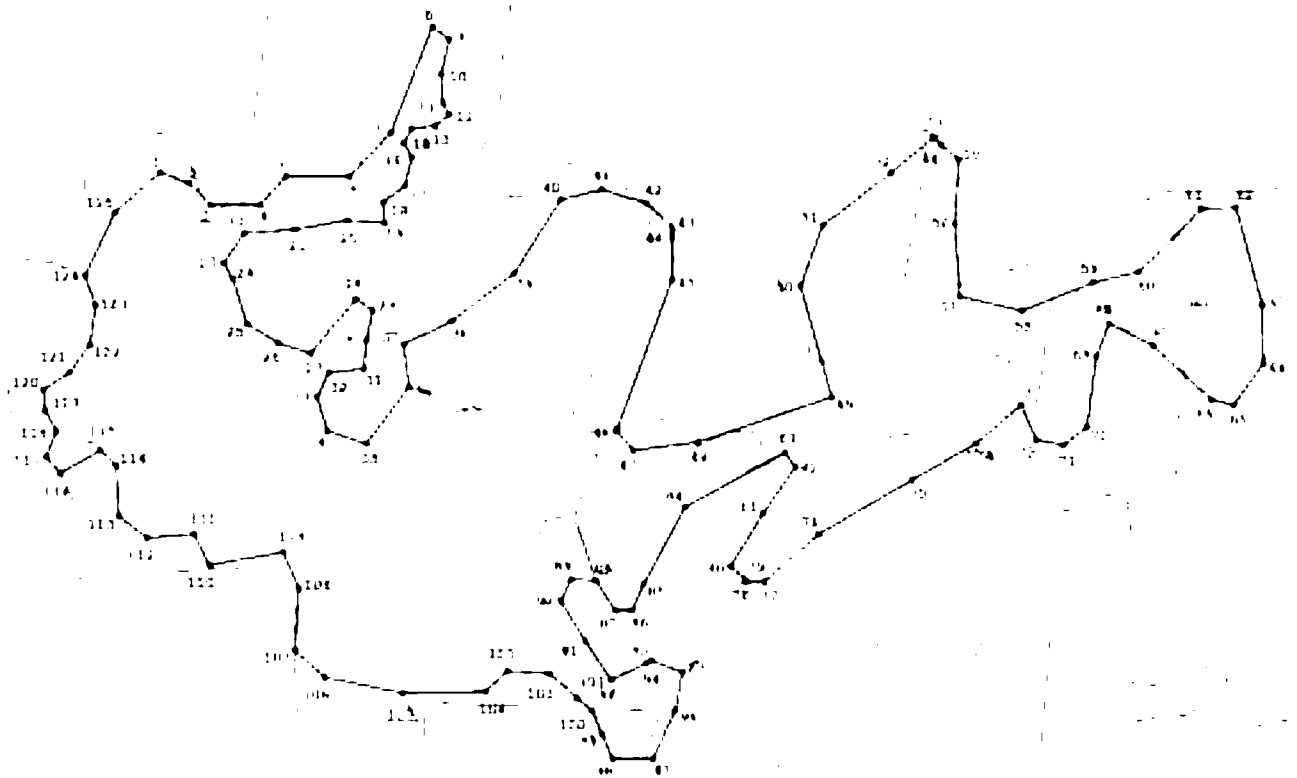
| 1 | 2 | 3 | 4 | 5 | 6 | 7 | 8 |
|----|-----------|------------|-----------|------------|------------------------|------|---|
| 58 | 383623,00 | 2136001,41 | 383623,00 | 2136001,41 | Картометрический метод | 0,10 | |
| 59 | 383636,50 | 2136034,99 | 383636,50 | 2136034,99 | Картометрический метод | 0,10 | |
| 60 | 383641,51 | 2136056,21 | 383641,51 | 2136056,21 | Картометрический метод | 0,10 | |
| 61 | 383670,82 | 2136085,00 | 383670,82 | 2136085,00 | Картометрический метод | 0,10 | |
| 62 | 383671,70 | 2136101,78 | 383671,70 | 2136101,78 | Картометрический метод | 0,10 | |
| 63 | 383626,16 | 2136113,96 | 383626,16 | 2136113,96 | Картометрический метод | 0,10 | |
| 64 | 383598,43 | 2136114,21 | 383598,43 | 2136114,21 | Картометрический метод | 0,10 | |
| 65 | 383578,80 | 2136100,58 | 383578,80 | 2136100,58 | Картометрический метод | 0,10 | |
| 66 | 383581,52 | 2136090,21 | 383581,52 | 2136090,21 | Картометрический метод | 0,10 | |
| 67 | 383606,74 | 2136062,88 | 383606,74 | 2136062,88 | Картометрический метод | 0,10 | |
| 68 | 383617,40 | 2136042,37 | 383617,40 | 2136042,37 | Картометрический метод | 0,10 | |
| 69 | 383601,19 | 2136036,40 | 383601,19 | 2136036,40 | Картометрический метод | 0,10 | |
| 70 | 383568,42 | 2136031,92 | 383568,42 | 2136031,92 | Картометрический метод | 0,10 | |
| 71 | 383559,92 | 2136021,05 | 383559,92 | 2136021,05 | Картометрический метод | 0,10 | |
| 72 | 383562,73 | 2136008,43 | 383562,73 | 2136008,43 | Картометрический метод | 0,10 | |
| 73 | 383578,84 | 2136000,92 | 383578,84 | 2136000,92 | Картометрический метод | 0,10 | |
| 74 | 383561,02 | 2135979,88 | 383561,02 | 2135979,88 | Картометрический метод | 0,10 | |
| 75 | 383543,68 | 2135949,87 | 383543,68 | 2135949,87 | Картометрический метод | 0,10 | |
| 76 | 383518,61 | 2135906,78 | 383518,61 | 2135906,78 | Картометрический метод | 0,10 | |
| 77 | 383495,79 | 2135881,02 | 383495,79 | 2135881,02 | Картометрический метод | 0,10 | |
| 78 | 383496,19 | 2135872,79 | 383496,19 | 2135872,79 | Картометрический метод | 0,10 | |
| 79 | 383497,15 | 2135871,82 | 383497,15 | 2135871,82 | Картометрический метод | 0,10 | |
| 80 | 383503,24 | 2135865,62 | 383503,24 | 2135865,62 | Картометрический метод | 0,10 | |
| 81 | 383528,05 | 2135880,22 | 383528,05 | 2135880,22 | Картометрический метод | 0,10 | |
| 82 | 383549,87 | 2135895,45 | 383549,87 | 2135895,45 | Картометрический метод | 0,10 | |
| 83 | 383556,85 | 2135890,52 | 383556,85 | 2135890,52 | Картометрический метод | 0,10 | |
| 84 | 383531,17 | 2135844,40 | 383531,17 | 2135844,40 | Картометрический метод | 0,10 | |
| 85 | 383494,59 | 2135824,76 | 383494,59 | 2135824,76 | Картометрический метод | 0,10 | |
| 86 | 383482,86 | 2135819,01 | 383482,86 | 2135819,01 | Картометрический метод | 0,10 | |
| 87 | 383482,45 | 2135811,47 | 383482,45 | 2135811,47 | Картометрический метод | 0,10 | |
| 88 | 383496,34 | 2135802,36 | 383496,34 | 2135802,36 | Картометрический метод | 0,10 | |
| 89 | 383497,39 | 2135790,61 | 383497,39 | 2135790,61 | Картометрический метод | 0,10 | |
| 90 | 383487,15 | 2135785,98 | 383487,15 | 2135785,98 | Картометрический метод | 0,10 | |

| 1 | 2 | 3 | 4 | 5 | 6 | 7 | 8 |
|-----|-----------|------------|-----------|------------|------------------------|------|---|
| 91 | 383468,32 | 2135797,55 | 383468,32 | 2135797,55 | Картометрический метод | 0,10 | |
| 92 | 383450,16 | 2135809,77 | 383450,16 | 2135809,77 | Картометрический метод | 0,10 | |
| 93 | 383457,91 | 2135825,88 | 383457,91 | 2135825,88 | Картометрический метод | 0,10 | |
| 94 | 383459,07 | 2135828,28 | 383459,07 | 2135828,28 | Картометрический метод | 0,10 | |
| 95 | 383453,46 | 2135842,82 | 383453,46 | 2135842,82 | Картометрический метод | 0,10 | |
| 96 | 383435,29 | 2135839,18 | 383435,29 | 2135839,18 | Картометрический метод | 0,10 | |
| 97 | 383413,26 | 2135829,20 | 383413,26 | 2135829,20 | Картометрический метод | 0,10 | |
| 98 | 383413,26 | 2135810,52 | 383413,26 | 2135810,52 | Картометрический метод | 0,10 | |
| 99 | 383424,64 | 2135805,37 | 383424,64 | 2135805,37 | Картометрический метод | 0,10 | |
| 100 | 383435,66 | 2135800,38 | 383435,66 | 2135800,38 | Картометрический метод | 0,10 | |
| 101 | 383441,36 | 2135793,99 | 383441,36 | 2135793,99 | Картометрический метод | 0,10 | |
| 102 | 383453,27 | 2135780,63 | 383453,27 | 2135780,63 | Картометрический метод | 0,10 | |
| 103 | 383454,34 | 2135761,41 | 383454,34 | 2135761,41 | Картометрический метод | 0,10 | |
| 104 | 383444,73 | 2135750,74 | 383444,73 | 2135750,74 | Картометрический метод | 0,10 | |
| 105 | 383443,67 | 2135712,30 | 383443,67 | 2135712,30 | Картометрический метод | 0,10 | |
| 106 | 383451,14 | 2135676,01 | 383451,14 | 2135676,01 | Картометрический метод | 0,10 | |
| 107 | 383463,94 | 2135662,13 | 383463,94 | 2135662,13 | Картометрический метод | 0,10 | |
| 108 | 383492,75 | 2135663,73 | 383492,75 | 2135663,73 | Картометрический метод | 0,10 | |
| 109 | 383509,82 | 2135656,26 | 383509,82 | 2135656,26 | Картометрический метод | 0,10 | |
| 110 | 383503,95 | 2135622,09 | 383503,95 | 2135622,09 | Картометрический метод | 0,10 | |
| 111 | 383518,36 | 2135614,62 | 383518,36 | 2135614,62 | Картометрический метод | 0,10 | |
| 112 | 383516,75 | 2135592,74 | 383516,75 | 2135592,74 | Картометрический метод | 0,10 | |
| 113 | 383526,89 | 2135579,39 | 383526,89 | 2135579,39 | Картометрический метод | 0,10 | |
| 114 | 383550,36 | 2135578,32 | 383550,36 | 2135578,32 | Картометрический метод | 0,10 | |
| 115 | 383557,83 | 2135570,85 | 383557,83 | 2135570,85 | Картометрический метод | 0,10 | |
| 116 | 383546,63 | 2135552,17 | 383546,63 | 2135552,17 | Картометрический метод | 0,10 | |
| 117 | 383554,63 | 2135545,76 | 383554,63 | 2135545,76 | Картометрический метод | 0,10 | |
| 118 | 383566,90 | 2135550,57 | 383566,90 | 2135550,57 | Картометрический метод | 0,10 | |
| 119 | 383576,50 | 2135545,23 | 383576,50 | 2135545,23 | Картометрический метод | 0,10 | |
| 120 | 383586,11 | 2135544,16 | 383586,11 | 2135544,16 | Картометрический метод | 0,10 | |
| 121 | 383594,11 | 2135556,44 | 383594,11 | 2135556,44 | Картометрический метод | 0,10 | |
| 122 | 383607,59 | 2135566,03 | 383607,59 | 2135566,03 | Картометрический метод | 0,10 | |
| 123 | 383625,73 | 2135568,70 | 383625,73 | 2135568,70 | Картометрический метод | 0,10 | |
| 124 | 383639,60 | 2135563,90 | 383639,60 | 2135563,90 | Картометрический метод | 0,10 | |

| 1 | 2 | 3 | 4 | 5 | 6 | 7 | 8 |
|--|-----------|------------|-----------|------------|------------------------|------|---|
| 125 | 383668,94 | 2135577,78 | 383668,94 | 2135577,78 | Картометрический метод | 0,10 | |
| 1 | 383688,15 | 2135598,59 | 383688,15 | 2135598,59 | Картометрический метод | 0,10 | |
| 3. Сведения о характерных точках части (частей) границы объекта | | | | | | | |
| | | | | | | | |

ОПИСАНИЕ МЕСТОПОЛОЖЕНИЯ ГРАНИЦ
деревня Кудрино
 (наименование объекта)

План границ



Условные обозначения

- | | | | |
|-------|--|-----|---|
| — — — | нечеткая граница населенного пункта | ● | характерная точка границы населенного пункта |
| — | границы объектов недвижимости, сведения о которых содержатся в Едином государственном реестре недвижимости | 100 | номер земельного участка, сведения о котором содержатся в Едином государственном реестре недвижимости |

Масштаб 1:5000

ОПИСАНИЕ МЕСТОПОЛОЖЕНИЯ ГРАНИЦ
деревня Курск
(наименование объекта, местоположение границ которого описано
(далее – объект))

Раздел 1

| Сведения об объекте | | |
|---------------------|---|---|
| № п/п | Характеристики объекта | Описание характеристик |
| 1 | Местоположение объекта | Ленинградская область, Волосовский муниципальный район, Большеврудское сельское поселение, деревня Курск |
| 2 | Площадь объекта +/- величина погрешности определения площади (P +/- Дельта P) | 1148727 м ² +/- 227 м ² |
| 3 | Иные характеристики объекта | |

Раздел 2

| Сведения о местоположении измененных (уточненных) границ объекта | | | | | | | |
|--|----------------------------------|------------|--|------------|---|---|--|
| 1. Система координат МСК-47, зона 2 | | | | | | | |
| 2. Сведения о характерных точках границ объекта | | | | | | | |
| Обозначение характерных точек границ | Существующие координаты, м | | Измененные (уточненные) координаты, м | | Метод определения координат характерной точки | Средняя квадрати- ческая погрешность положения характерной точки (Mt), м | Описание обозначения точки на местности (при наличии) |
| | X | Y | X | Y | | | |
| 1 | 2 | 3 | 4 | 5 | 6 | 7 | 8 |
| Часть № 1 | | | | | | | |
| 1 | 369013,88 | 2146828,24 | 369013,88 | 2146828,24 | Картометрический метод | 0,10 | |
| 2 | 369047,21 | 2146862,04 | 369047,21 | 2146862,04 | Картометрический метод | 0,10 | |
| 3 | 369075,33 | 2146879,26 | 369075,33 | 2146879,26 | Картометрический метод | 0,10 | |
| 4 | 369076,31 | 2146891,56 | 369076,31 | 2146891,56 | Картометрический метод | 0,10 | |
| 5 | 369076,57 | 2146898,62 | 369076,57 | 2146898,62 | Картометрический метод | 0,10 | |
| 6 | 369075,73 | 2146916,03 | 369075,73 | 2146916,03 | Картометрический метод | 0,10 | |
| 7 | 369093,93 | 2146941,09 | 369093,93 | 2146941,09 | Картометрический метод | 0,10 | |
| 8 | 369088,11 | 2146969,94 | 369088,11 | 2146969,94 | Картометрический метод | 0,10 | |
| 9 | 369083,96 | 2146988,72 | 369083,96 | 2146988,72 | Картометрический метод | 0,10 | |
| 10 | 369074,30 | 2146987,04 | 369074,30 | 2146987,04 | Картометрический метод | 0,10 | |
| 11 | 369022,17 | 2146978,01 | 369022,17 | 2146978,01 | Картометрический метод | 0,10 | |
| 12 | 368977,10 | 2146969,34 | 368977,10 | 2146969,34 | Картометрический метод | 0,10 | |
| 13 | 368932,93 | 2146960,75 | 368932,93 | 2146960,75 | Картометрический метод | 0,10 | |
| 14 | 368895,69 | 2146953,92 | 368895,69 | 2146953,92 | Картометрический метод | 0,10 | |
| 15 | 368854,06 | 2146946,71 | 368854,06 | 2146946,71 | Картометрический метод | 0,10 | |
| 16 | 368841,25 | 2146943,98 | 368841,25 | 2146943,98 | Картометрический метод | 0,10 | |
| 17 | 368840,21 | 2146947,46 | 368840,21 | 2146947,46 | Картометрический метод | 0,10 | |
| 18 | 368812,66 | 2146941,42 | 368812,66 | 2146941,42 | Картометрический метод | 0,10 | |
| 19 | 368810,97 | 2146941,03 | 368810,97 | 2146941,03 | Картометрический метод | 0,10 | |
| 20 | 368777,29 | 2146932,22 | 368777,29 | 2146932,22 | Картометрический метод | 0,10 | |
| 21 | 368778,26 | 2146929,03 | 368778,26 | 2146929,03 | Картометрический метод | 0,10 | |
| 22 | 368747,28 | 2146921,14 | 368747,28 | 2146921,14 | Картометрический метод | 0,10 | |
| 23 | 368746,52 | 2146924,06 | 368746,52 | 2146924,06 | Картометрический метод | 0,10 | |
| 24 | 368694,47 | 2146912,11 | 368694,47 | 2146912,11 | Картометрический метод | 0,10 | |

| 1 | 2 | 3 | 4 | 5 | 6 | 7 | 8 |
|----|-----------|------------|-----------|------------|------------------------|------|---|
| 25 | 368694,05 | 2146914,60 | 368694,05 | 2146914,60 | Картометрический метод | 0,10 | |
| 26 | 368665,15 | 2146909,90 | 368665,15 | 2146909,90 | Картометрический метод | 0,10 | |
| 27 | 368666,42 | 2146902,32 | 368666,42 | 2146902,32 | Картометрический метод | 0,10 | |
| 28 | 368658,46 | 2146900,63 | 368658,46 | 2146900,63 | Картометрический метод | 0,10 | |
| 29 | 368621,73 | 2146894,30 | 368621,73 | 2146894,30 | Картометрический метод | 0,10 | |
| 30 | 368621,05 | 2146897,33 | 368621,05 | 2146897,33 | Картометрический метод | 0,10 | |
| 31 | 368585,89 | 2146892,34 | 368585,89 | 2146892,34 | Картометрический метод | 0,10 | |
| 32 | 368586,25 | 2146889,75 | 368586,25 | 2146889,75 | Картометрический метод | 0,10 | |
| 33 | 368574,57 | 2146888,40 | 368574,57 | 2146888,40 | Картометрический метод | 0,10 | |
| 34 | 368573,80 | 2146893,54 | 368573,80 | 2146893,54 | Картометрический метод | 0,10 | |
| 35 | 368514,38 | 2146883,75 | 368514,38 | 2146883,75 | Картометрический метод | 0,10 | |
| 36 | 368514,84 | 2146880,96 | 368514,84 | 2146880,96 | Картометрический метод | 0,10 | |
| 37 | 368505,27 | 2146878,32 | 368505,27 | 2146878,32 | Картометрический метод | 0,10 | |
| 38 | 368490,06 | 2146872,48 | 368490,06 | 2146872,48 | Картометрический метод | 0,10 | |
| 39 | 368475,34 | 2146862,39 | 368475,34 | 2146862,39 | Картометрический метод | 0,10 | |
| 40 | 368451,77 | 2146841,10 | 368451,77 | 2146841,10 | Картометрический метод | 0,10 | |
| 41 | 368438,92 | 2146828,12 | 368438,92 | 2146828,12 | Картометрический метод | 0,10 | |
| 42 | 368404,43 | 2146794,20 | 368404,43 | 2146794,20 | Картометрический метод | 0,10 | |
| 43 | 368360,29 | 2146752,57 | 368360,29 | 2146752,57 | Картометрический метод | 0,10 | |
| 44 | 368345,09 | 2146738,35 | 368345,09 | 2146738,35 | Картометрический метод | 0,10 | |
| 45 | 368344,12 | 2146739,45 | 368344,12 | 2146739,45 | Картометрический метод | 0,10 | |
| 46 | 368313,85 | 2146713,34 | 368313,85 | 2146713,34 | Картометрический метод | 0,10 | |
| 47 | 368315,18 | 2146711,55 | 368315,18 | 2146711,55 | Картометрический метод | 0,10 | |
| 48 | 368287,94 | 2146688,28 | 368287,94 | 2146688,28 | Картометрический метод | 0,10 | |
| 49 | 368267,47 | 2146674,14 | 368267,47 | 2146674,14 | Картометрический метод | 0,10 | |
| 50 | 368267,66 | 2146671,76 | 368267,66 | 2146671,76 | Картометрический метод | 0,10 | |
| 51 | 368252,56 | 2146661,27 | 368252,56 | 2146661,27 | Картометрический метод | 0,10 | |
| 52 | 368252,25 | 2146661,85 | 368252,25 | 2146661,85 | Картометрический метод | 0,10 | |
| 53 | 368223,80 | 2146642,69 | 368223,80 | 2146642,69 | Картометрический метод | 0,10 | |
| 54 | 368222,38 | 2146641,79 | 368222,38 | 2146641,79 | Картометрический метод | 0,10 | |
| 55 | 368205,70 | 2146631,43 | 368205,70 | 2146631,43 | Картометрический метод | 0,10 | |
| 56 | 368207,22 | 2146628,49 | 368207,22 | 2146628,49 | Картометрический метод | 0,10 | |
| 57 | 368198,78 | 2146625,98 | 368198,78 | 2146625,98 | Картометрический метод | 0,10 | |
| 58 | 368129,03 | 2146608,14 | 368129,03 | 2146608,14 | Картометрический метод | 0,10 | |

| 1 | 2 | 3 | 4 | 5 | 6 | 7 | 8 |
|----|-----------|------------|-----------|------------|------------------------|------|---|
| 59 | 368129,68 | 2146604,93 | 368129,68 | 2146604,93 | Картометрический метод | 0,10 | |
| 60 | 368116,02 | 2146602,49 | 368116,02 | 2146602,49 | Картометрический метод | 0,10 | |
| 61 | 368100,89 | 2146600,68 | 368100,89 | 2146600,68 | Картометрический метод | 0,10 | |
| 62 | 368100,72 | 2146602,61 | 368100,72 | 2146602,61 | Картометрический метод | 0,10 | |
| 63 | 368045,31 | 2146596,75 | 368045,31 | 2146596,75 | Картометрический метод | 0,10 | |
| 64 | 368045,50 | 2146594,05 | 368045,50 | 2146594,05 | Картометрический метод | 0,10 | |
| 65 | 368005,77 | 2146589,29 | 368005,77 | 2146589,29 | Картометрический метод | 0,10 | |
| 66 | 367977,18 | 2146585,91 | 367977,18 | 2146585,91 | Картометрический метод | 0,10 | |
| 67 | 367977,09 | 2146586,54 | 367977,09 | 2146586,54 | Картометрический метод | 0,10 | |
| 68 | 367969,34 | 2146587,52 | 367969,34 | 2146587,52 | Картометрический метод | 0,10 | |
| 69 | 367966,18 | 2146587,46 | 367966,18 | 2146587,46 | Картометрический метод | 0,10 | |
| 70 | 367954,31 | 2146585,79 | 367954,31 | 2146585,79 | Картометрический метод | 0,10 | |
| 71 | 367948,06 | 2146584,82 | 367948,06 | 2146584,82 | Картометрический метод | 0,10 | |
| 72 | 367948,49 | 2146582,12 | 367948,49 | 2146582,12 | Картометрический метод | 0,10 | |
| 73 | 367931,18 | 2146580,22 | 367931,18 | 2146580,22 | Картометрический метод | 0,10 | |
| 74 | 367920,10 | 2146578,16 | 367920,10 | 2146578,16 | Картометрический метод | 0,10 | |
| 75 | 367916,70 | 2146578,06 | 367916,70 | 2146578,06 | Картометрический метод | 0,10 | |
| 76 | 367916,67 | 2146578,90 | 367916,67 | 2146578,90 | Картометрический метод | 0,10 | |
| 77 | 367908,52 | 2146578,57 | 367908,52 | 2146578,57 | Картометрический метод | 0,10 | |
| 78 | 367852,52 | 2146576,33 | 367852,52 | 2146576,33 | Картометрический метод | 0,10 | |
| 79 | 367809,48 | 2146574,61 | 367809,48 | 2146574,61 | Картометрический метод | 0,10 | |
| 80 | 367809,50 | 2146573,41 | 367809,50 | 2146573,41 | Картометрический метод | 0,10 | |
| 81 | 367805,78 | 2146573,64 | 367805,78 | 2146573,64 | Картометрический метод | 0,10 | |
| 82 | 367777,60 | 2146576,78 | 367777,60 | 2146576,78 | Картометрический метод | 0,10 | |
| 83 | 367725,18 | 2146582,25 | 367725,18 | 2146582,25 | Картометрический метод | 0,10 | |
| 84 | 367707,74 | 2146583,33 | 367707,74 | 2146583,33 | Картометрический метод | 0,10 | |
| 85 | 367676,11 | 2146586,91 | 367676,11 | 2146586,91 | Картометрический метод | 0,10 | |
| 86 | 367615,96 | 2146594,50 | 367615,96 | 2146594,50 | Картометрический метод | 0,10 | |
| 87 | 367528,94 | 2146604,02 | 367528,94 | 2146604,02 | Картометрический метод | 0,10 | |
| 88 | 367327,16 | 2146627,68 | 367327,16 | 2146627,68 | Картометрический метод | 0,10 | |
| 89 | 367273,88 | 2146633,18 | 367273,88 | 2146633,18 | Картометрический метод | 0,10 | |
| 90 | 367217,97 | 2146638,82 | 367217,97 | 2146638,82 | Картометрический метод | 0,10 | |
| 91 | 367198,93 | 2146638,25 | 367198,93 | 2146638,25 | Картометрический метод | 0,10 | |

| 1 | 2 | 3 | 4 | 5 | 6 | 7 | 8 |
|-----|-----------|------------|-----------|------------|------------------------|------|---|
| 92 | 367179,24 | 2146645,95 | 367179,24 | 2146645,95 | Картометрический метод | 0,10 | |
| 93 | 367177,97 | 2146644,44 | 367177,97 | 2146644,44 | Картометрический метод | 0,10 | |
| 94 | 367157,23 | 2146646,54 | 367157,23 | 2146646,54 | Картометрический метод | 0,10 | |
| 95 | 367130,75 | 2146649,37 | 367130,75 | 2146649,37 | Картометрический метод | 0,10 | |
| 96 | 367130,86 | 2146650,27 | 367130,86 | 2146650,27 | Картометрический метод | 0,10 | |
| 97 | 367121,62 | 2146651,26 | 367121,62 | 2146651,26 | Картометрический метод | 0,10 | |
| 98 | 367121,48 | 2146650,58 | 367121,48 | 2146650,58 | Картометрический метод | 0,10 | |
| 99 | 367105,75 | 2146652,58 | 367105,75 | 2146652,58 | Картометрический метод | 0,10 | |
| 100 | 367106,13 | 2146653,51 | 367106,13 | 2146653,51 | Картометрический метод | 0,10 | |
| 101 | 367091,44 | 2146656,56 | 367091,44 | 2146656,56 | Картометрический метод | 0,10 | |
| 102 | 367076,56 | 2146659,14 | 367076,56 | 2146659,14 | Картометрический метод | 0,10 | |
| 103 | 367075,92 | 2146656,24 | 367075,92 | 2146656,24 | Картометрический метод | 0,10 | |
| 104 | 367044,03 | 2146659,77 | 367044,03 | 2146659,77 | Картометрический метод | 0,10 | |
| 105 | 367044,36 | 2146661,29 | 367044,36 | 2146661,29 | Картометрический метод | 0,10 | |
| 106 | 367028,38 | 2146663,42 | 367028,38 | 2146663,42 | Картометрический метод | 0,10 | |
| 107 | 367028,11 | 2146661,81 | 367028,11 | 2146661,81 | Картометрический метод | 0,10 | |
| 108 | 367007,94 | 2146664,38 | 367007,94 | 2146664,38 | Картометрический метод | 0,10 | |
| 109 | 366911,42 | 2146675,65 | 366911,42 | 2146675,65 | Картометрический метод | 0,10 | |
| 110 | 366896,30 | 2146677,42 | 366896,30 | 2146677,42 | Картометрический метод | 0,10 | |
| 111 | 366878,81 | 2146679,53 | 366878,81 | 2146679,53 | Картометрический метод | 0,10 | |
| 112 | 366846,68 | 2146682,63 | 366846,68 | 2146682,63 | Картометрический метод | 0,10 | |
| 113 | 366828,62 | 2146685,03 | 366828,62 | 2146685,03 | Картометрический метод | 0,10 | |
| 114 | 366792,73 | 2146548,71 | 366792,73 | 2146548,71 | Картометрический метод | 0,10 | |
| 115 | 366797,55 | 2146548,63 | 366797,55 | 2146548,63 | Картометрический метод | 0,10 | |
| 116 | 366814,28 | 2146541,35 | 366814,28 | 2146541,35 | Картометрический метод | 0,10 | |
| 117 | 366836,35 | 2146531,74 | 366836,35 | 2146531,74 | Картометрический метод | 0,10 | |
| 118 | 366909,64 | 2146499,84 | 366909,64 | 2146499,84 | Картометрический метод | 0,10 | |
| 119 | 366916,67 | 2146497,16 | 366916,67 | 2146497,16 | Картометрический метод | 0,10 | |
| 120 | 366915,82 | 2146494,70 | 366915,82 | 2146494,70 | Картометрический метод | 0,10 | |
| 121 | 366917,70 | 2146494,03 | 366917,70 | 2146494,03 | Картометрический метод | 0,10 | |
| 122 | 366918,53 | 2146496,46 | 366918,53 | 2146496,46 | Картометрический метод | 0,10 | |
| 123 | 367013,97 | 2146460,21 | 367013,97 | 2146460,21 | Картометрический метод | 0,10 | |
| 124 | 367044,59 | 2146418,43 | 367044,59 | 2146418,43 | Картометрический метод | 0,10 | |

| 1 | 2 | 3 | 4 | 5 | 6 | 7 | 8 |
|-----|-----------|------------|-----------|------------|------------------------|------|---|
| 125 | 367052,21 | 2146414,05 | 367052,21 | 2146414,05 | Картометрический метод | 0,10 | |
| 126 | 367094,68 | 2146395,68 | 367094,68 | 2146395,68 | Картометрический метод | 0,10 | |
| 127 | 367132,18 | 2146379,45 | 367132,18 | 2146379,45 | Картометрический метод | 0,10 | |
| 128 | 367135,52 | 2146378,06 | 367135,52 | 2146378,06 | Картометрический метод | 0,10 | |
| 129 | 367138,47 | 2146376,68 | 367138,47 | 2146376,68 | Картометрический метод | 0,10 | |
| 130 | 367147,84 | 2146394,16 | 367147,84 | 2146394,16 | Картометрический метод | 0,10 | |
| 131 | 367153,66 | 2146409,95 | 367153,66 | 2146409,95 | Картометрический метод | 0,10 | |
| 132 | 367172,80 | 2146447,72 | 367172,80 | 2146447,72 | Картометрический метод | 0,10 | |
| 133 | 367188,22 | 2146479,83 | 367188,22 | 2146479,83 | Картометрический метод | 0,10 | |
| 134 | 367205,12 | 2146509,76 | 367205,12 | 2146509,76 | Картометрический метод | 0,10 | |
| 135 | 367208,77 | 2146509,23 | 367208,77 | 2146509,23 | Картометрический метод | 0,10 | |
| 136 | 367210,21 | 2146511,95 | 367210,21 | 2146511,95 | Картометрический метод | 0,10 | |
| 137 | 367273,92 | 2146500,00 | 367273,92 | 2146500,00 | Картометрический метод | 0,10 | |
| 138 | 367298,82 | 2146496,11 | 367298,82 | 2146496,11 | Картометрический метод | 0,10 | |
| 139 | 367408,57 | 2146471,29 | 367408,57 | 2146471,29 | Картометрический метод | 0,10 | |
| 140 | 367515,03 | 2146444,82 | 367515,03 | 2146444,82 | Картометрический метод | 0,10 | |
| 141 | 367670,99 | 2146411,37 | 367670,99 | 2146411,37 | Картометрический метод | 0,10 | |
| 142 | 367722,91 | 2146403,34 | 367722,91 | 2146403,34 | Картометрический метод | 0,10 | |
| 143 | 367733,08 | 2146392,19 | 367733,08 | 2146392,19 | Картометрический метод | 0,10 | |
| 144 | 368006,77 | 2146431,50 | 368006,77 | 2146431,50 | Картометрический метод | 0,10 | |
| 145 | 368031,42 | 2146431,44 | 368031,42 | 2146431,44 | Картометрический метод | 0,10 | |
| 146 | 368086,46 | 2146436,28 | 368086,46 | 2146436,28 | Картометрический метод | 0,10 | |
| 147 | 368149,64 | 2146446,32 | 368149,64 | 2146446,32 | Картометрический метод | 0,10 | |
| 148 | 368193,19 | 2146466,89 | 368193,19 | 2146466,89 | Картометрический метод | 0,10 | |
| 149 | 368252,86 | 2146510,67 | 368252,86 | 2146510,67 | Картометрический метод | 0,10 | |
| 150 | 368296,76 | 2146541,32 | 368296,76 | 2146541,32 | Картометрический метод | 0,10 | |
| 151 | 368379,02 | 2146588,02 | 368379,02 | 2146588,02 | Картометрический метод | 0,10 | |
| 152 | 368416,46 | 2146645,60 | 368416,46 | 2146645,60 | Картометрический метод | 0,10 | |
| 153 | 368412,69 | 2146658,79 | 368412,69 | 2146658,79 | Картометрический метод | 0,10 | |
| 154 | 368417,78 | 2146670,81 | 368417,78 | 2146670,81 | Картометрический метод | 0,10 | |
| 155 | 368427,25 | 2146680,09 | 368427,25 | 2146680,09 | Картометрический метод | 0,10 | |
| 156 | 368483,37 | 2146718,89 | 368483,37 | 2146718,89 | Картометрический метод | 0,10 | |
| 157 | 368518,91 | 2146736,80 | 368518,91 | 2146736,80 | Картометрический метод | 0,10 | |

| 1 | 2 | 3 | 4 | 5 | 6 | 7 | 8 |
|------------------|-----------|------------|-----------|------------|------------------------|------|---|
| 158 | 368753,47 | 2146800,94 | 368753,47 | 2146800,94 | Картометрический метод | 0,10 | |
| 159 | 368841,37 | 2146809,36 | 368841,37 | 2146809,36 | Картометрический метод | 0,10 | |
| 160 | 368891,60 | 2146802,71 | 368891,60 | 2146802,71 | Картометрический метод | 0,10 | |
| 161 | 368927,96 | 2146813,69 | 368927,96 | 2146813,69 | Картометрический метод | 0,10 | |
| 162 | 368934,31 | 2146799,59 | 368934,31 | 2146799,59 | Картометрический метод | 0,10 | |
| 163 | 368960,74 | 2146812,97 | 368960,74 | 2146812,97 | Картометрический метод | 0,10 | |
| 164 | 368968,87 | 2146817,33 | 368968,87 | 2146817,33 | Картометрический метод | 0,10 | |
| 165 | 368976,39 | 2146821,36 | 368976,39 | 2146821,36 | Картометрический метод | 0,10 | |
| 1 | 369013,88 | 2146828,24 | 369013,88 | 2146828,24 | Картометрический метод | 0,10 | |
| Часть № 2 | | | | | | | |
| 166 | 368972,93 | 2146990,94 | 368972,93 | 2146990,94 | Картометрический метод | 0,10 | |
| 167 | 369018,08 | 2146999,63 | 369018,08 | 2146999,63 | Картометрический метод | 0,10 | |
| 168 | 369058,48 | 2147006,63 | 369058,48 | 2147006,63 | Картометрический метод | 0,10 | |
| 169 | 368879,78 | 2147049,57 | 368879,78 | 2147049,57 | Картометрический метод | 0,10 | |
| 170 | 368777,13 | 2147036,16 | 368777,13 | 2147036,16 | Картометрический метод | 0,10 | |
| 171 | 368775,49 | 2147047,19 | 368775,49 | 2147047,19 | Картометрический метод | 0,10 | |
| 172 | 368768,39 | 2147078,38 | 368768,39 | 2147078,38 | Картометрический метод | 0,10 | |
| 173 | 368763,68 | 2147092,22 | 368763,68 | 2147092,22 | Картометрический метод | 0,10 | |
| 174 | 368762,76 | 2147101,47 | 368762,76 | 2147101,47 | Картометрический метод | 0,10 | |
| 175 | 368760,55 | 2147122,59 | 368760,55 | 2147122,59 | Картометрический метод | 0,10 | |
| 176 | 368759,81 | 2147127,68 | 368759,81 | 2147127,68 | Картометрический метод | 0,10 | |
| 177 | 368756,53 | 2147137,32 | 368756,53 | 2147137,32 | Картометрический метод | 0,10 | |
| 178 | 368752,90 | 2147144,35 | 368752,90 | 2147144,35 | Картометрический метод | 0,10 | |
| 179 | 368746,75 | 2147151,95 | 368746,75 | 2147151,95 | Картометрический метод | 0,10 | |
| 180 | 368743,14 | 2147158,33 | 368743,14 | 2147158,33 | Картометрический метод | 0,10 | |
| 181 | 368738,81 | 2147171,00 | 368738,81 | 2147171,00 | Картометрический метод | 0,10 | |
| 182 | 368732,22 | 2147193,11 | 368732,22 | 2147193,11 | Картометрический метод | 0,10 | |
| 183 | 368728,80 | 2147203,34 | 368728,80 | 2147203,34 | Картометрический метод | 0,10 | |
| 184 | 368727,37 | 2147208,85 | 368727,37 | 2147208,85 | Картометрический метод | 0,10 | |
| 185 | 368742,96 | 2147218,51 | 368742,96 | 2147218,51 | Картометрический метод | 0,10 | |
| 186 | 368760,57 | 2147224,67 | 368760,57 | 2147224,67 | Картометрический метод | 0,10 | |
| 187 | 368769,47 | 2147230,05 | 368769,47 | 2147230,05 | Картометрический метод | 0,10 | |
| 188 | 368777,84 | 2147242,02 | 368777,84 | 2147242,02 | Картометрический метод | 0,10 | |
| 189 | 368785,03 | 2147245,43 | 368785,03 | 2147245,43 | Картометрический метод | 0,10 | |

| 1 | 2 | 3 | 4 | 5 | 6 | 7 | 8 |
|-----|-----------|------------|-----------|------------|------------------------|------|---|
| 190 | 368804,99 | 2147249,76 | 368804,99 | 2147249,76 | Картометрический метод | 0,10 | |
| 191 | 368815,51 | 2147252,47 | 368815,51 | 2147252,47 | Картометрический метод | 0,10 | |
| 192 | 368819,59 | 2147253,28 | 368819,59 | 2147253,28 | Картометрический метод | 0,10 | |
| 193 | 368834,46 | 2147257,09 | 368834,46 | 2147257,09 | Картометрический метод | 0,10 | |
| 194 | 368836,29 | 2147257,96 | 368836,29 | 2147257,96 | Картометрический метод | 0,10 | |
| 195 | 368854,97 | 2147267,83 | 368854,97 | 2147267,83 | Картометрический метод | 0,10 | |
| 196 | 368879,99 | 2147277,71 | 368879,99 | 2147277,71 | Картометрический метод | 0,10 | |
| 197 | 368892,33 | 2147289,15 | 368892,33 | 2147289,15 | Картометрический метод | 0,10 | |
| 198 | 368897,35 | 2147294,63 | 368897,35 | 2147294,63 | Картометрический метод | 0,10 | |
| 199 | 368906,25 | 2147304,99 | 368906,25 | 2147304,99 | Картометрический метод | 0,10 | |
| 200 | 368912,95 | 2147315,36 | 368912,95 | 2147315,36 | Картометрический метод | 0,10 | |
| 201 | 368917,38 | 2147326,63 | 368917,38 | 2147326,63 | Картометрический метод | 0,10 | |
| 202 | 368918,11 | 2147335,41 | 368918,11 | 2147335,41 | Картометрический метод | 0,10 | |
| 203 | 368919,08 | 2147369,07 | 368919,08 | 2147369,07 | Картометрический метод | 0,10 | |
| 204 | 368919,95 | 2147390,03 | 368919,95 | 2147390,03 | Картометрический метод | 0,10 | |
| 205 | 368920,26 | 2147396,12 | 368920,26 | 2147396,12 | Картометрический метод | 0,10 | |
| 206 | 368923,09 | 2147402,54 | 368923,09 | 2147402,54 | Картометрический метод | 0,10 | |
| 207 | 368923,92 | 2147407,04 | 368923,92 | 2147407,04 | Картометрический метод | 0,10 | |
| 208 | 368922,46 | 2147412,29 | 368922,46 | 2147412,29 | Картометрический метод | 0,10 | |
| 209 | 368904,60 | 2147454,01 | 368904,60 | 2147454,01 | Картометрический метод | 0,10 | |
| 210 | 368867,52 | 2147546,68 | 368867,52 | 2147546,68 | Картометрический метод | 0,10 | |
| 211 | 368862,72 | 2147560,74 | 368862,72 | 2147560,74 | Картометрический метод | 0,10 | |
| 212 | 368860,77 | 2147574,94 | 368860,77 | 2147574,94 | Картометрический метод | 0,10 | |
| 213 | 368858,13 | 2147582,47 | 368858,13 | 2147582,47 | Картометрический метод | 0,10 | |
| 214 | 368769,03 | 2147800,01 | 368769,03 | 2147800,01 | Картометрический метод | 0,10 | |
| 215 | 368512,67 | 2147696,08 | 368512,67 | 2147696,08 | Картометрический метод | 0,10 | |
| 216 | 368486,16 | 2147439,90 | 368486,16 | 2147439,90 | Картометрический метод | 0,10 | |
| 217 | | | 368386,78 | 2147403,19 | Картометрический метод | 0,10 | |
| 218 | | | 368380,20 | 2147355,26 | Картометрический метод | 0,10 | |
| 219 | | | 368398,53 | 2147269,45 | Картометрический метод | 0,10 | |
| 220 | | | 368442,55 | 2147045,35 | Картометрический метод | 0,10 | |
| 221 | | | 368397,59 | 2147040,16 | Картометрический метод | 0,10 | |
| 222 | | | 368374,59 | 2147021,01 | Картометрический метод | 0,10 | |

| 1 | 2 | 3 | 4 | 5 | 6 | 7 | 8 |
|-----|-----------|------------|-----------|------------|------------------------|------|---|
| 223 | 368372,06 | 2146974,16 | 368372,06 | 2146974,16 | Картометрический метод | 0,10 | |
| 224 | 368356,18 | 2146959,64 | 368356,18 | 2146959,64 | Картометрический метод | 0,10 | |
| 225 | 368305,18 | 2146946,31 | 368305,18 | 2146946,31 | Картометрический метод | 0,10 | |
| 226 | 368300,70 | 2146945,14 | 368300,70 | 2146945,14 | Картометрический метод | 0,10 | |
| 227 | 368287,09 | 2146941,58 | 368287,09 | 2146941,58 | Картометрический метод | 0,10 | |
| 228 | 368239,83 | 2146929,37 | 368239,83 | 2146929,37 | Картометрический метод | 0,10 | |
| 229 | 368235,35 | 2146928,21 | 368235,35 | 2146928,21 | Картометрический метод | 0,10 | |
| 230 | 368179,07 | 2146913,66 | 368179,07 | 2146913,66 | Картометрический метод | 0,10 | |
| 231 | 367942,42 | 2146885,39 | 367942,42 | 2146885,39 | Картометрический метод | 0,10 | |
| 232 | 367900,05 | 2146893,48 | 367900,05 | 2146893,48 | Картометрический метод | 0,10 | |
| 233 | 367862,03 | 2146899,85 | 367862,03 | 2146899,85 | Картометрический метод | 0,10 | |
| 234 | 367834,71 | 2146901,59 | 367834,71 | 2146901,59 | Картометрический метод | 0,10 | |
| 235 | 367787,25 | 2146900,40 | 367787,25 | 2146900,40 | Картометрический метод | 0,10 | |
| 236 | 367727,42 | 2146903,21 | 367727,42 | 2146903,21 | Картометрический метод | 0,10 | |
| 237 | 367694,72 | 2146907,51 | 367694,72 | 2146907,51 | Картометрический метод | 0,10 | |
| 238 | 367671,14 | 2146912,76 | 367671,14 | 2146912,76 | Картометрический метод | 0,10 | |
| 239 | 367649,60 | 2146915,01 | 367649,60 | 2146915,01 | Картометрический метод | 0,10 | |
| 240 | 367623,92 | 2146911,07 | 367623,92 | 2146911,07 | Картометрический метод | 0,10 | |
| 241 | 367590,61 | 2146907,55 | 367590,61 | 2146907,55 | Картометрический метод | 0,10 | |
| 242 | 367496,39 | 2146907,19 | 367496,39 | 2146907,19 | Картометрический метод | 0,10 | |
| 243 | 367470,67 | 2146908,84 | 367470,67 | 2146908,84 | Картометрический метод | 0,10 | |
| 244 | 367455,13 | 2146907,63 | 367455,13 | 2146907,63 | Картометрический метод | 0,10 | |
| 245 | 367375,46 | 2146895,20 | 367375,46 | 2146895,20 | Картометрический метод | 0,10 | |
| 246 | 367363,70 | 2147031,48 | 367363,70 | 2147031,48 | Картометрический метод | 0,10 | |
| 247 | 367142,91 | 2147012,38 | 367142,91 | 2147012,38 | Картометрический метод | 0,10 | |
| 248 | 367154,67 | 2146876,10 | 367154,67 | 2146876,10 | Картометрический метод | 0,10 | |
| 249 | 367079,89 | 2146946,40 | 367079,89 | 2146946,40 | Картометрический метод | 0,10 | |
| 250 | 367063,02 | 2146964,86 | 367063,02 | 2146964,86 | Картометрический метод | 0,10 | |
| 251 | 367053,73 | 2146984,08 | 367053,73 | 2146984,08 | Картометрический метод | 0,10 | |
| 252 | 367011,99 | 2146987,53 | 367011,99 | 2146987,53 | Картометрический метод | 0,10 | |
| 253 | 366981,71 | 2146949,19 | 366981,71 | 2146949,19 | Картометрический метод | 0,10 | |
| 254 | 366897,69 | 2146923,81 | 366897,69 | 2146923,81 | Картометрический метод | 0,10 | |
| 255 | 366848,44 | 2146907,60 | 366848,44 | 2146907,60 | Картометрический метод | 0,10 | |

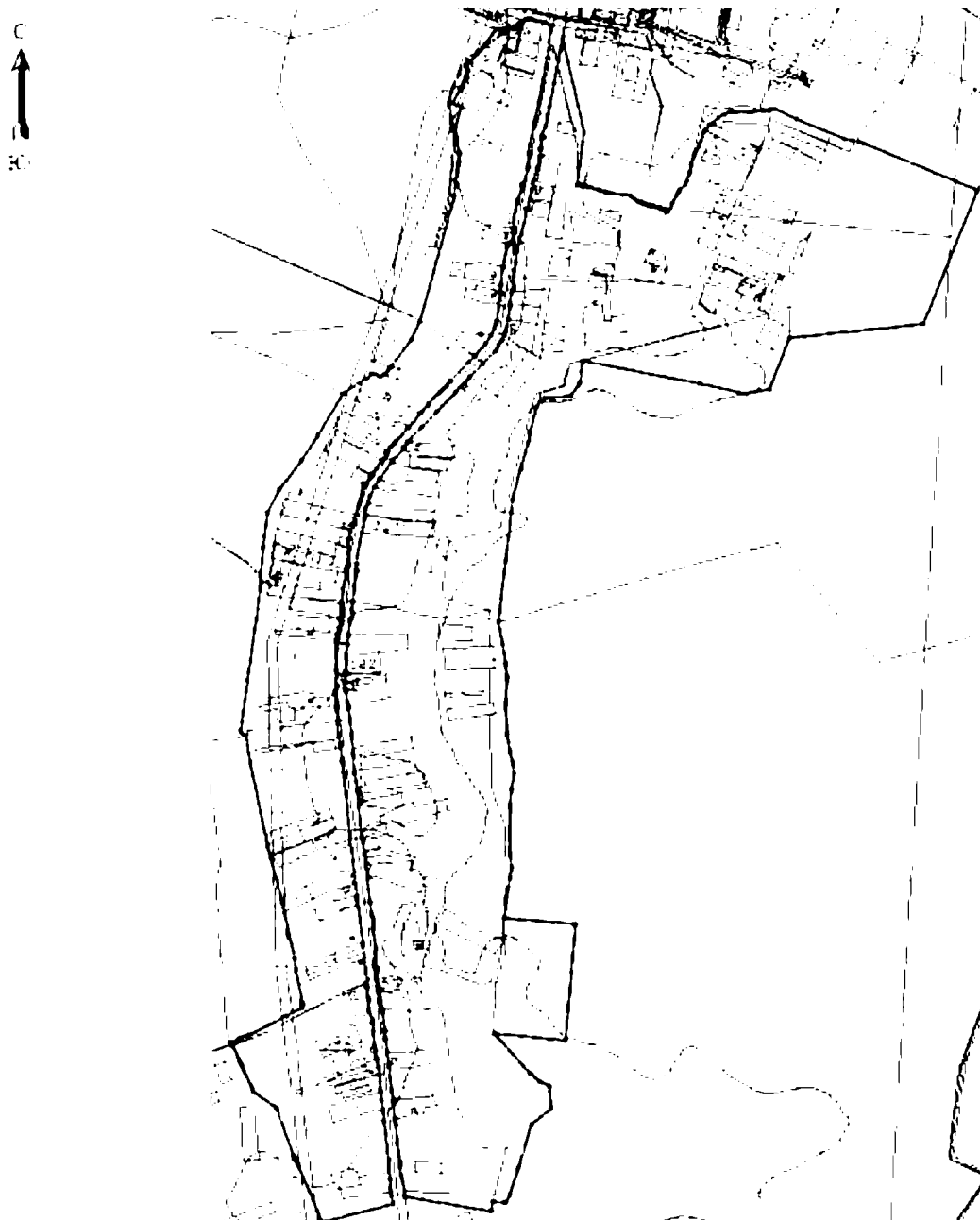
| 1 | 2 | 3 | 4 | 5 | 6 | 7 | 8 |
|-----|-----------|------------|-----------|------------|------------------------|------|---|
| 256 | 366833,09 | 2146898,76 | 366833,09 | 2146898,76 | Картометрический метод | 0,10 | |
| 257 | 366834,23 | 2146876,05 | 366834,23 | 2146876,05 | Картометрический метод | 0,10 | |
| 258 | 366816,04 | 2146871,53 | 366816,04 | 2146871,53 | Картометрический метод | 0,10 | |
| 259 | 366842,91 | 2146708,21 | 366842,91 | 2146708,21 | Картометрический метод | 0,10 | |
| 260 | 366842,71 | 2146706,04 | 366842,71 | 2146706,04 | Картометрический метод | 0,10 | |
| 261 | 366881,45 | 2146701,37 | 366881,45 | 2146701,37 | Картометрический метод | 0,10 | |
| 262 | 366898,93 | 2146699,26 | 366898,93 | 2146699,26 | Картометрический метод | 0,10 | |
| 263 | 366908,76 | 2146698,11 | 366908,76 | 2146698,11 | Картометрический метод | 0,10 | |
| 264 | 366908,64 | 2146696,97 | 366908,64 | 2146696,97 | Картометрический метод | 0,10 | |
| 265 | 366946,85 | 2146692,61 | 366946,85 | 2146692,61 | Картометрический метод | 0,10 | |
| 266 | 366946,93 | 2146693,59 | 366946,93 | 2146693,59 | Картометрический метод | 0,10 | |
| 267 | 366984,52 | 2146689,26 | 366984,52 | 2146689,26 | Картометрический метод | 0,10 | |
| 268 | 366990,92 | 2146687,99 | 366990,92 | 2146687,99 | Картометрический метод | 0,10 | |
| 269 | 367024,14 | 2146683,49 | 367024,14 | 2146683,49 | Картометрический метод | 0,10 | |
| 270 | 367024,24 | 2146684,47 | 367024,24 | 2146684,47 | Картометрический метод | 0,10 | |
| 271 | 367045,63 | 2146681,73 | 367045,63 | 2146681,73 | Картометрический метод | 0,10 | |
| 272 | 367092,91 | 2146676,49 | 367092,91 | 2146676,49 | Картометрический метод | 0,10 | |
| 273 | 367144,32 | 2146669,89 | 367144,32 | 2146669,89 | Картометрический метод | 0,10 | |
| 274 | 367159,39 | 2146668,43 | 367159,39 | 2146668,43 | Картометрический метод | 0,10 | |
| 275 | 367198,61 | 2146664,50 | 367198,61 | 2146664,50 | Картометрический метод | 0,10 | |
| 276 | 367198,31 | 2146659,43 | 367198,31 | 2146659,43 | Картометрический метод | 0,10 | |
| 277 | 367276,84 | 2146651,25 | 367276,84 | 2146651,25 | Картометрический метод | 0,10 | |
| 278 | 367277,26 | 2146654,94 | 367277,26 | 2146654,94 | Картометрический метод | 0,10 | |
| 279 | 367317,34 | 2146650,93 | 367317,34 | 2146650,93 | Картометрический метод | 0,10 | |
| 280 | 367352,39 | 2146646,85 | 367352,39 | 2146646,85 | Картометрический метод | 0,10 | |
| 281 | 367361,56 | 2146647,36 | 367361,56 | 2146647,36 | Картометрический метод | 0,10 | |
| 282 | 367376,10 | 2146645,99 | 367376,10 | 2146645,99 | Картометрический метод | 0,10 | |
| 283 | 367382,95 | 2146643,18 | 367382,95 | 2146643,18 | Картометрический метод | 0,10 | |
| 284 | 367522,56 | 2146626,90 | 367522,56 | 2146626,90 | Картометрический метод | 0,10 | |
| 285 | 367524,93 | 2146626,94 | 367524,93 | 2146626,94 | Картометрический метод | 0,10 | |
| 286 | 367531,52 | 2146625,71 | 367531,52 | 2146625,71 | Картометрический метод | 0,10 | |
| 287 | 367620,78 | 2146616,11 | 367620,78 | 2146616,11 | Картометрический метод | 0,10 | |
| 288 | 367652,24 | 2146611,90 | 367652,24 | 2146611,90 | Картометрический метод | 0,10 | |

| 1 | 2 | 3 | 4 | 5 | 6 | 7 | 8 |
|-----|-----------|------------|-----------|------------|------------------------|------|---|
| 289 | 367690,53 | 2146607,40 | 367690,53 | 2146607,40 | Картометрический метод | 0,10 | |
| 290 | 367727,24 | 2146604,32 | 367727,24 | 2146604,32 | Картометрический метод | 0,10 | |
| 291 | 367781,26 | 2146598,81 | 367781,26 | 2146598,81 | Картометрический метод | 0,10 | |
| 292 | 367787,63 | 2146597,94 | 367787,63 | 2146597,94 | Картометрический метод | 0,10 | |
| 293 | 367813,22 | 2146594,62 | 367813,22 | 2146594,62 | Картометрический метод | 0,10 | |
| 294 | 367813,11 | 2146592,12 | 367813,11 | 2146592,12 | Картометрический метод | 0,10 | |
| 295 | 367827,92 | 2146591,16 | 367827,92 | 2146591,16 | Картометрический метод | 0,10 | |
| 296 | 367828,07 | 2146594,47 | 367828,07 | 2146594,47 | Картометрический метод | 0,10 | |
| 297 | 367842,10 | 2146595,14 | 367842,10 | 2146595,14 | Картометрический метод | 0,10 | |
| 298 | 367841,72 | 2146589,91 | 367841,72 | 2146589,91 | Картометрический метод | 0,10 | |
| 299 | 367879,76 | 2146593,29 | 367879,76 | 2146593,29 | Картометрический метод | 0,10 | |
| 300 | 367879,87 | 2146594,47 | 367879,87 | 2146594,47 | Картометрический метод | 0,10 | |
| 301 | 367916,89 | 2146599,19 | 367916,89 | 2146599,19 | Картометрический метод | 0,10 | |
| 302 | 367916,90 | 2146601,14 | 367916,90 | 2146601,14 | Картометрический метод | 0,10 | |
| 303 | 367944,93 | 2146603,85 | 367944,93 | 2146603,85 | Картометрический метод | 0,10 | |
| 304 | 367949,60 | 2146605,64 | 367949,60 | 2146605,64 | Картометрический метод | 0,10 | |
| 305 | 367959,13 | 2146606,81 | 367959,13 | 2146606,81 | Картометрический метод | 0,10 | |
| 306 | 367966,25 | 2146606,37 | 367966,25 | 2146606,37 | Картометрический метод | 0,10 | |
| 307 | 367980,06 | 2146607,71 | 367980,06 | 2146607,71 | Картометрический метод | 0,10 | |
| 308 | 368010,32 | 2146610,93 | 368010,32 | 2146610,93 | Картометрический метод | 0,10 | |
| 309 | 368035,06 | 2146613,70 | 368035,06 | 2146613,70 | Картометрический метод | 0,10 | |
| 310 | 368034,96 | 2146614,90 | 368034,96 | 2146614,90 | Картометрический метод | 0,10 | |
| 311 | 368040,72 | 2146615,64 | 368040,72 | 2146615,64 | Картометрический метод | 0,10 | |
| 312 | 368040,99 | 2146613,19 | 368040,99 | 2146613,19 | Картометрический метод | 0,10 | |
| 313 | 368054,16 | 2146614,49 | 368054,16 | 2146614,49 | Картометрический метод | 0,10 | |
| 314 | 368053,89 | 2146617,21 | 368053,89 | 2146617,21 | Картометрический метод | 0,10 | |
| 315 | 368112,78 | 2146624,26 | 368112,78 | 2146624,26 | Картометрический метод | 0,10 | |
| 316 | 368136,93 | 2146628,57 | 368136,93 | 2146628,57 | Картометрический метод | 0,10 | |
| 317 | 368159,51 | 2146633,96 | 368159,51 | 2146633,96 | Картометрический метод | 0,10 | |
| 318 | 368183,42 | 2146641,97 | 368183,42 | 2146641,97 | Картометрический метод | 0,10 | |
| 319 | 368200,00 | 2146649,31 | 368200,00 | 2146649,31 | Картометрический метод | 0,10 | |
| 320 | 368214,91 | 2146660,16 | 368214,91 | 2146660,16 | Картометрический метод | 0,10 | |
| 321 | 368215,84 | 2146657,79 | 368215,84 | 2146657,79 | Картометрический метод | 0,10 | |

| 1 | 2 | 3 | 4 | 5 | 6 | 7 | 8 |
|-----|-----------|------------|-----------|------------|------------------------|------|---|
| 322 | 368249,58 | 2146682,80 | 368249,58 | 2146682,80 | Картометрический метод | 0,10 | |
| 323 | 368248,12 | 2146685,06 | 368248,12 | 2146685,06 | Картометрический метод | 0,10 | |
| 324 | 368274,01 | 2146705,26 | 368274,01 | 2146705,26 | Картометрический метод | 0,10 | |
| 325 | 368276,57 | 2146702,17 | 368276,57 | 2146702,17 | Картометрический метод | 0,10 | |
| 326 | 368287,74 | 2146712,28 | 368287,74 | 2146712,28 | Картометрический метод | 0,10 | |
| 327 | 368287,24 | 2146716,61 | 368287,24 | 2146716,61 | Картометрический метод | 0,10 | |
| 328 | 368313,87 | 2146739,36 | 368313,87 | 2146739,36 | Картометрический метод | 0,10 | |
| 329 | 368345,28 | 2146768,66 | 368345,28 | 2146768,66 | Картометрический метод | 0,10 | |
| 330 | 368382,64 | 2146803,62 | 368382,64 | 2146803,62 | Картометрический метод | 0,10 | |
| 331 | 368410,72 | 2146831,23 | 368410,72 | 2146831,23 | Картометрический метод | 0,10 | |
| 332 | 368436,57 | 2146857,01 | 368436,57 | 2146857,01 | Картометрический метод | 0,10 | |
| 333 | 368461,69 | 2146879,70 | 368461,69 | 2146879,70 | Картометрический метод | 0,10 | |
| 334 | 368471,74 | 2146886,59 | 368471,74 | 2146886,59 | Картометрический метод | 0,10 | |
| 335 | 368479,76 | 2146892,09 | 368479,76 | 2146892,09 | Картометрический метод | 0,10 | |
| 336 | 368489,65 | 2146895,89 | 368489,65 | 2146895,89 | Картометрический метод | 0,10 | |
| 337 | 368498,35 | 2146899,23 | 368498,35 | 2146899,23 | Картометрический метод | 0,10 | |
| 338 | 368519,85 | 2146903,75 | 368519,85 | 2146903,75 | Картометрический метод | 0,10 | |
| 339 | 368549,57 | 2146907,34 | 368549,57 | 2146907,34 | Картометрический метод | 0,10 | |
| 340 | 368576,22 | 2146910,93 | 368576,22 | 2146910,93 | Картометрический метод | 0,10 | |
| 341 | 368581,37 | 2146915,28 | 368581,37 | 2146915,28 | Картометрический метод | 0,10 | |
| 342 | 368586,24 | 2146916,00 | 368586,24 | 2146916,00 | Картометрический метод | 0,10 | |
| 343 | 368592,64 | 2146912,92 | 368592,64 | 2146912,92 | Картометрический метод | 0,10 | |
| 344 | 368612,31 | 2146915,15 | 368612,31 | 2146915,15 | Картометрический метод | 0,10 | |
| 345 | 368630,35 | 2146917,82 | 368630,35 | 2146917,82 | Картометрический метод | 0,10 | |
| 346 | 368653,97 | 2146922,18 | 368653,97 | 2146922,18 | Картометрический метод | 0,10 | |
| 347 | 368684,85 | 2146929,32 | 368684,85 | 2146929,32 | Картометрический метод | 0,10 | |
| 348 | 368731,35 | 2146940,12 | 368731,35 | 2146940,12 | Картометрический метод | 0,10 | |
| 349 | 368731,80 | 2146938,47 | 368731,80 | 2146938,47 | Картометрический метод | 0,10 | |
| 350 | 368781,97 | 2146952,17 | 368781,97 | 2146952,17 | Картометрический метод | 0,10 | |
| 351 | 368809,71 | 2146958,84 | 368809,71 | 2146958,84 | Картометрический метод | 0,10 | |
| 352 | 368834,78 | 2146965,09 | 368834,78 | 2146965,09 | Картометрический метод | 0,10 | |
| 353 | 368846,78 | 2146967,66 | 368846,78 | 2146967,66 | Картометрический метод | 0,10 | |
| 354 | 368848,45 | 2146963,24 | 368848,45 | 2146963,24 | Картометрический метод | 0,10 | |

ОПИСАНИЕ МЕСТОПОЛОЖЕНИЯ ГРАНИЦ
деревня Курск
(наименование объекта)

План границ



Условные обозначения

- | | | | |
|-----|--|-----|---|
| — | изменяемая граница населенного пункта | ● | характерная точка границы населенного пункта |
| --- | границы объектов недвижимости, сведения о которых содержатся в Едином государственном реестре недвижимости | --- | номер земельного участка, сведения о котором содержатся в Едином государственном реестре недвижимости |

Масштаб 1:10000

ОПИСАНИЕ МЕСТОПОЛОЖЕНИЯ ГРАНИЦ
поселок Курск
(наименование объекта, местоположение границ которого описано
(далее – объект))

Раздел 1

| Сведения об объекте | | |
|---------------------|---|---|
| № п/п | Характеристики объекта | Описание характеристик |
| 1 | Местоположение объекта | Ленинградская область, Волосовский муниципальный район, Большеврудское сельское поселение, поселок Курск |
| 2 | Площадь объекта +/- величина погрешности определения площади (P +/- Дельта P) | 564994 м ² +/- 164 м ² |
| 3 | Иные характеристики объекта | |

Раздел 2

| Сведения о местоположении измененных (уточненных) границ объекта | | | | | | | |
|--|----------------------------|------------|---------------------------------------|------------|---|--|---|
| 1. Система координат МСК-47, зона 2 | | | | | | | |
| 2. Сведения о характерных точках границ объекта | | | | | | | |
| Обозначение характерных точек границ | Существующие координаты, м | | Измененные (уточненные) координаты, м | | Метод определения координат характерной точки | Средняя квадратическая погрешность положения характерной точки (Mt), м | Описание обозначения точки на местности (при наличии) |
| | X | Y | X | Y | | | |
| 1 | 2 | 3 | 4 | 5 | 6 | 7 | 8 |
| Часть № 1 | | | | | | | |
| 1 | 369513,52 | 2146726,58 | 369513,52 | 2146726,58 | Картометрический метод | 0,10 | |
| 2 | 369566,36 | 2146739,68 | 369566,36 | 2146739,68 | Картометрический метод | 0,10 | |
| 3 | 369430,60 | 2147038,60 | 369430,60 | 2147038,60 | Картометрический метод | 0,10 | |
| 4 | 369431,89 | 2147058,52 | 369431,89 | 2147058,52 | Картометрический метод | 0,10 | |
| 5 | 369414,57 | 2147055,12 | 369414,57 | 2147055,12 | Картометрический метод | 0,10 | |
| 6 | 369410,21 | 2147054,27 | 369410,21 | 2147054,27 | Картометрический метод | 0,10 | |
| 7 | 369394,45 | 2147050,46 | 369394,45 | 2147050,46 | Картометрический метод | 0,10 | |
| 8 | 369373,17 | 2147046,90 | 369373,17 | 2147046,90 | Картометрический метод | 0,10 | |
| 9 | 369363,83 | 2147043,95 | 369363,83 | 2147043,95 | Картометрический метод | 0,10 | |
| 10 | 369341,08 | 2147038,69 | 369341,08 | 2147038,69 | Картометрический метод | 0,10 | |
| 11 | 369307,88 | 2147032,98 | 369307,88 | 2147032,98 | Картометрический метод | 0,10 | |
| 12 | 369276,90 | 2147026,76 | 369276,90 | 2147026,76 | Картометрический метод | 0,10 | |
| 13 | 369213,84 | 2147013,75 | 369213,84 | 2147013,75 | Картометрический метод | 0,10 | |
| 14 | 369169,53 | 2147004,69 | 369169,53 | 2147004,69 | Картометрический метод | 0,10 | |
| 15 | 369122,69 | 2146995,63 | 369122,69 | 2146995,63 | Картометрический метод | 0,10 | |
| 16 | 369093,61 | 2146990,39 | 369093,61 | 2146990,39 | Картометрический метод | 0,10 | |
| 17 | 369083,96 | 2146988,72 | 369083,96 | 2146988,72 | Картометрический метод | 0,10 | |
| 18 | 369088,11 | 2146969,94 | 369088,11 | 2146969,94 | Картометрический метод | 0,10 | |
| 19 | 369093,93 | 2146941,09 | 369093,93 | 2146941,09 | Картометрический метод | 0,10 | |
| 20 | 369075,73 | 2146916,03 | 369075,73 | 2146916,03 | Картометрический метод | 0,10 | |
| 21 | 369076,57 | 2146898,62 | 369076,57 | 2146898,62 | Картометрический метод | 0,10 | |
| 22 | 369076,31 | 2146891,56 | 369076,31 | 2146891,56 | Картометрический метод | 0,10 | |
| 23 | 369075,33 | 2146879,26 | 369075,33 | 2146879,26 | Картометрический метод | 0,10 | |
| 24 | 369079,51 | 2146871,30 | 369079,51 | 2146871,30 | Картометрический метод | 0,10 | |
| 25 | 369110,60 | 2146799,09 | 369110,60 | 2146799,09 | Картометрический метод | 0,10 | - |

| 1 | 2 | 3 | 4 | 5 | 6 | 7 | 8 |
|------------------|-----------|------------|-----------|------------|------------------------|------|---|
| 26 | 369120,05 | 2146772,91 | 369120,05 | 2146772,91 | Картометрический метод | 0,10 | |
| 27 | 369135,73 | 2146724,21 | 369135,73 | 2146724,21 | Картометрический метод | 0,10 | |
| 28 | 369152,21 | 2146699,41 | 369152,21 | 2146699,41 | Картометрический метод | 0,10 | |
| 29 | 369158,94 | 2146690,82 | 369158,94 | 2146690,82 | Картометрический метод | 0,10 | |
| 30 | 369222,78 | 2146580,95 | 369222,78 | 2146580,95 | Картометрический метод | 0,10 | |
| 31 | 369248,08 | 2146591,38 | 369248,08 | 2146591,38 | Картометрический метод | 0,10 | |
| 32 | 369294,22 | 2146609,63 | 369294,22 | 2146609,63 | Картометрический метод | 0,10 | |
| 33 | 369298,04 | 2146615,27 | 369298,04 | 2146615,27 | Картометрический метод | 0,10 | |
| 34 | 369356,56 | 2146639,94 | 369356,56 | 2146639,94 | Картометрический метод | 0,10 | |
| 35 | 369353,72 | 2146647,88 | 369353,72 | 2146647,88 | Картометрический метод | 0,10 | |
| 36 | 369346,91 | 2146701,43 | 369346,91 | 2146701,43 | Картометрический метод | 0,10 | |
| 37 | 369348,69 | 2146705,03 | 369348,69 | 2146705,03 | Картометрический метод | 0,10 | |
| 38 | 369364,64 | 2146719,76 | 369364,64 | 2146719,76 | Картометрический метод | 0,10 | |
| 39 | 369379,90 | 2146731,41 | 369379,90 | 2146731,41 | Картометрический метод | 0,10 | |
| 40 | 369394,94 | 2146737,68 | 369394,94 | 2146737,68 | Картометрический метод | 0,10 | |
| 41 | 369400,58 | 2146740,14 | 369400,58 | 2146740,14 | Картометрический метод | 0,10 | |
| 42 | 369406,89 | 2146751,85 | 369406,89 | 2146751,85 | Картометрический метод | 0,10 | |
| 43 | 369429,32 | 2146751,22 | 369429,32 | 2146751,22 | Картометрический метод | 0,10 | |
| 44 | 369450,65 | 2146755,63 | 369450,65 | 2146755,63 | Картометрический метод | 0,10 | |
| 45 | 369453,38 | 2146753,68 | 369453,38 | 2146753,68 | Картометрический метод | 0,10 | |
| 46 | 369464,60 | 2146716,50 | 369464,60 | 2146716,50 | Картометрический метод | 0,10 | |
| 47 | 369463,30 | 2146714,14 | 369463,30 | 2146714,14 | Картометрический метод | 0,10 | |
| 48 | 369501,43 | 2146723,59 | 369501,43 | 2146723,59 | Картометрический метод | 0,10 | |
| 49 | 369505,88 | 2146733,22 | 369505,88 | 2146733,22 | Картометрический метод | 0,10 | |
| 50 | 369508,38 | 2146733,51 | 369508,38 | 2146733,51 | Картометрический метод | 0,10 | |
| 1 | 369513,52 | 2146726,58 | 369513,52 | 2146726,58 | Картометрический метод | 0,10 | |
| Часть № 2 | | | | | | | |
| 51 | 369443,32 | 2147083,28 | 369443,32 | 2147083,28 | Картометрический метод | 0,10 | |
| 52 | 369443,73 | 2147084,71 | 369443,73 | 2147084,71 | Картометрический метод | 0,10 | |
| 53 | 369428,64 | 2147141,29 | 369428,64 | 2147141,29 | Картометрический метод | 0,10 | |
| 54 | 369390,82 | 2147226,12 | 369390,82 | 2147226,12 | Картометрический метод | 0,10 | |
| 55 | 369396,16 | 2147313,67 | 369396,16 | 2147313,67 | Картометрический метод | 0,10 | |
| 56 | 369389,36 | 2147393,57 | 369389,36 | 2147393,57 | Картометрический метод | 0,10 | |
| 57 | 369348,98 | 2147524,04 | 369348,98 | 2147524,04 | Картометрический метод | 0,10 | |

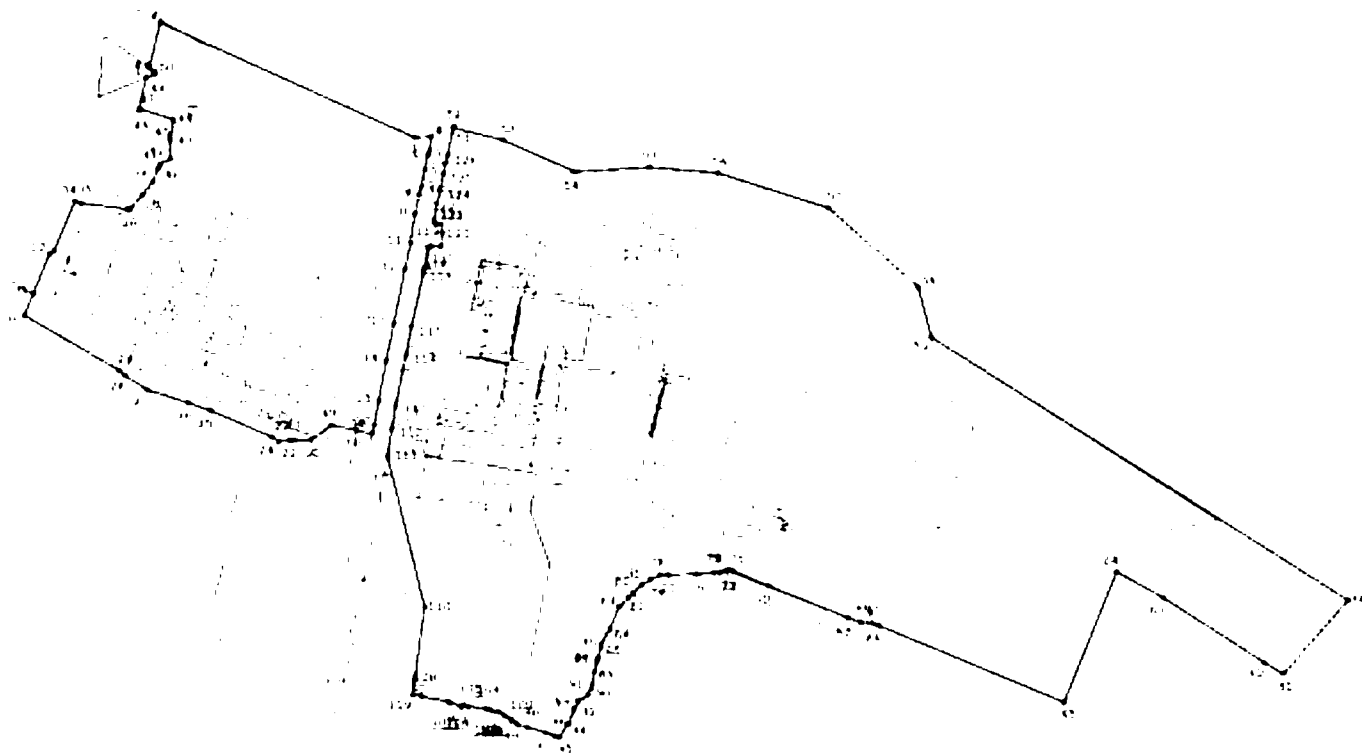
| 1 | 2 | 3 | 4 | 5 | 6 | 7 | 8 |
|----|-----------|------------|-----------|------------|------------------------|------|---|
| 58 | 369256,17 | 2147629,23 | 369256,17 | 2147629,23 | Картометрический метод | 0,10 | |
| 59 | 369196,72 | 2147644,29 | 369196,72 | 2147644,29 | Картометрический метод | 0,10 | |
| 60 | 368888,41 | 2148133,15 | 368888,41 | 2148133,15 | Картометрический метод | 0,10 | |
| 61 | 368801,93 | 2148058,09 | 368801,93 | 2148058,09 | Картометрический метод | 0,10 | |
| 62 | 368814,99 | 2148035,43 | 368814,99 | 2148035,43 | Картометрический метод | 0,10 | |
| 63 | 368890,62 | 2147917,62 | 368890,62 | 2147917,62 | Картометрический метод | 0,10 | |
| 64 | 368921,00 | 2147861,62 | 368921,00 | 2147861,62 | Картометрический метод | 0,10 | |
| 65 | 368769,03 | 2147800,01 | 368769,03 | 2147800,01 | Картометрический метод | 0,10 | |
| 66 | 368858,13 | 2147582,47 | 368858,13 | 2147582,47 | Картометрический метод | 0,10 | |
| 67 | 368860,77 | 2147574,94 | 368860,77 | 2147574,94 | Картометрический метод | 0,10 | |
| 68 | 368862,72 | 2147560,74 | 368862,72 | 2147560,74 | Картометрический метод | 0,10 | |
| 69 | 368867,52 | 2147546,68 | 368867,52 | 2147546,68 | Картометрический метод | 0,10 | |
| 70 | 368904,60 | 2147454,01 | 368904,60 | 2147454,01 | Картометрический метод | 0,10 | |
| 71 | 368922,46 | 2147412,29 | 368922,46 | 2147412,29 | Картометрический метод | 0,10 | |
| 72 | 368923,92 | 2147407,04 | 368923,92 | 2147407,04 | Картометрический метод | 0,10 | |
| 73 | 368923,09 | 2147402,54 | 368923,09 | 2147402,54 | Картометрический метод | 0,10 | |
| 74 | 368920,26 | 2147396,12 | 368920,26 | 2147396,12 | Картометрический метод | 0,10 | |
| 75 | 368919,95 | 2147390,03 | 368919,95 | 2147390,03 | Картометрический метод | 0,10 | |
| 76 | 368919,08 | 2147369,07 | 368919,08 | 2147369,07 | Картометрический метод | 0,10 | |
| 77 | 368918,11 | 2147335,41 | 368918,11 | 2147335,41 | Картометрический метод | 0,10 | |
| 78 | 368917,38 | 2147326,63 | 368917,38 | 2147326,63 | Картометрический метод | 0,10 | |
| 79 | 368912,95 | 2147315,36 | 368912,95 | 2147315,36 | Картометрический метод | 0,10 | |
| 80 | 368906,25 | 2147304,99 | 368906,25 | 2147304,99 | Картометрический метод | 0,10 | |
| 81 | 368897,35 | 2147294,63 | 368897,35 | 2147294,63 | Картометрический метод | 0,10 | |
| 82 | 368892,33 | 2147289,15 | 368892,33 | 2147289,15 | Картометрический метод | 0,10 | |
| 83 | 368879,99 | 2147277,71 | 368879,99 | 2147277,71 | Картометрический метод | 0,10 | |
| 84 | 368854,97 | 2147267,83 | 368854,97 | 2147267,83 | Картометрический метод | 0,10 | |
| 85 | 368836,29 | 2147257,96 | 368836,29 | 2147257,96 | Картометрический метод | 0,10 | |
| 86 | 368834,46 | 2147257,09 | 368834,46 | 2147257,09 | Картометрический метод | 0,10 | |
| 87 | 368819,59 | 2147253,28 | 368819,59 | 2147253,28 | Картометрический метод | 0,10 | |
| 88 | 368815,51 | 2147252,47 | 368815,51 | 2147252,47 | Картометрический метод | 0,10 | |
| 89 | 368804,99 | 2147249,76 | 368804,99 | 2147249,76 | Картометрический метод | 0,10 | |
| 90 | 368785,03 | 2147245,43 | 368785,03 | 2147245,43 | Картометрический метод | 0,10 | |

| 1 | 2 | 3 | 4 | 5 | 6 | 7 | 8 |
|-----|-----------|------------|-----------|------------|------------------------|------|---|
| 91 | 368777,84 | 2147242,02 | 368777,84 | 2147242,02 | Картометрический метод | 0,10 | |
| 92 | 368769,47 | 2147230,05 | 368769,47 | 2147230,05 | Картометрический метод | 0,10 | |
| 93 | 368760,57 | 2147224,67 | 368760,57 | 2147224,67 | Картометрический метод | 0,10 | |
| 94 | 368742,96 | 2147218,51 | 368742,96 | 2147218,51 | Картометрический метод | 0,10 | |
| 95 | 368727,37 | 2147208,85 | 368727,37 | 2147208,85 | Картометрический метод | 0,10 | |
| 96 | 368728,80 | 2147203,34 | 368728,80 | 2147203,34 | Картометрический метод | 0,10 | |
| 97 | 368732,22 | 2147193,11 | 368732,22 | 2147193,11 | Картометрический метод | 0,10 | |
| 98 | 368738,81 | 2147171,00 | 368738,81 | 2147171,00 | Картометрический метод | 0,10 | |
| 99 | 368743,14 | 2147158,33 | 368743,14 | 2147158,33 | Картометрический метод | 0,10 | |
| 100 | 368746,75 | 2147151,95 | 368746,75 | 2147151,95 | Картометрический метод | 0,10 | |
| 101 | 368752,90 | 2147144,35 | 368752,90 | 2147144,35 | Картометрический метод | 0,10 | |
| 102 | 368756,53 | 2147137,32 | 368756,53 | 2147137,32 | Картометрический метод | 0,10 | |
| 103 | 368759,81 | 2147127,68 | 368759,81 | 2147127,68 | Картометрический метод | 0,10 | |
| 104 | 368760,55 | 2147122,59 | 368760,55 | 2147122,59 | Картометрический метод | 0,10 | |
| 105 | 368762,76 | 2147101,47 | 368762,76 | 2147101,47 | Картометрический метод | 0,10 | |
| 106 | 368763,68 | 2147092,22 | 368763,68 | 2147092,22 | Картометрический метод | 0,10 | |
| 107 | 368768,39 | 2147078,38 | 368768,39 | 2147078,38 | Картометрический метод | 0,10 | |
| 108 | 368775,49 | 2147047,19 | 368775,49 | 2147047,19 | Картометрический метод | 0,10 | |
| 109 | 368777,13 | 2147036,16 | 368777,13 | 2147036,16 | Картометрический метод | 0,10 | |
| 110 | 368879,78 | 2147049,57 | 368879,78 | 2147049,57 | Картометрический метод | 0,10 | |
| 111 | 369058,48 | 2147006,63 | 369058,48 | 2147006,63 | Картометрический метод | 0,10 | |
| 112 | 369089,72 | 2147012,05 | 369089,72 | 2147012,05 | Картометрический метод | 0,10 | |
| 113 | 369118,66 | 2147017,26 | 369118,66 | 2147017,26 | Картометрический метод | 0,10 | |
| 114 | 369175,92 | 2147028,45 | 369175,92 | 2147028,45 | Картометрический метод | 0,10 | |
| 115 | 369209,41 | 2147035,30 | 369209,41 | 2147035,30 | Картометрический метод | 0,10 | |
| 116 | 369272,51 | 2147048,32 | 369272,51 | 2147048,32 | Картометрический метод | 0,10 | |
| 117 | 369302,21 | 2147054,39 | 369302,21 | 2147054,39 | Картометрический метод | 0,10 | |
| 118 | 369304,28 | 2147057,53 | 369304,28 | 2147057,53 | Картометрический метод | 0,10 | |
| 119 | 369304,25 | 2147069,06 | 369304,25 | 2147069,06 | Картометрический метод | 0,10 | |
| 120 | 369319,17 | 2147071,24 | 369319,17 | 2147071,24 | Картометрический метод | 0,10 | |
| 121 | 369329,38 | 2147069,52 | 369329,38 | 2147069,52 | Картометрический метод | 0,10 | |
| 122 | 369331,20 | 2147063,37 | 369331,20 | 2147063,37 | Картометрический метод | 0,10 | |
| 123 | 369332,87 | 2147061,08 | 369332,87 | 2147061,08 | Картометрический метод | 0,10 | |

| 1 | 2 | 3 | 4 | 5 | 6 | 7 | 8 |
|--|-----------|------------|-----------|------------|------------------------|------|---|
| 124 | 369368,99 | 2147068,51 | 369368,99 | 2147068,51 | Картометрический метод | 0,10 | |
| 125 | 369388,20 | 2147071,68 | 369388,20 | 2147071,68 | Картометрический метод | 0,10 | |
| 126 | 369410,35 | 2147076,71 | 369410,35 | 2147076,71 | Картометрический метод | 0,10 | |
| 51 | 369443,32 | 2147083,28 | 369443,32 | 2147083,28 | Картометрический метод | 0,10 | |
| 3. Сведения о характерных точках части (частей) границы объекта | | | | | | | |
| | | | | | | | |

ОПИСАНИЕ МЕСТОПОЛОЖЕНИЯ ГРАНИЦ
поселок Курск
(наименование объекта)

План границ



Условные обозначения

- | | | | |
|-------|--|-------|---|
| — | изменяемая граница населенного пункта | □ | характерная точка границы населенного пункта |
| - - - | границы объектов недвижимости, сведения о которых содержатся в Едином государственном реестре недвижимости | 11-07 | номер земельного участка, сведения о котором содержатся в Едином государственном реестре недвижимости |

Масштаб 1:7000

ОПИСАНИЕ МЕСТОПОЛОЖЕНИЯ ГРАНИЦ
деревня Лелино

(наименование объекта, местоположение границ которого описано
(далее – объект)

Раздел 1

| Сведения об объекте | | |
|---------------------|---|--|
| № п/п | Характеристики объекта | Описание характеристик |
| 1 | Местоположение объекта | Ленинградская область, Волосовский муниципальный район, Большеврудское сельское поселение, деревня Лелино |
| 2 | Площадь объекта +/- величина погрешности определения площади (P +/- Дельта P) | 233392 м ² +/- 97 м ² |
| 3 | Иные характеристики объекта | |

Раздел 2

| Сведения о местоположении измененных (уточненных) границ объекта | | | | | | | |
|--|----------------------------------|-------------|--|------------|---|---|--|
| 1. Система координат МСК-47, зона 2 | | | | | | | |
| 2. Сведения о характерных точках границ объекта | | | | | | | |
| Обозначение характерных точек границ | Существующие координаты, м | | Измененные (уточненные) координаты, м | | Метод определения координат характерной точки | Средняя квадрати- ческая погрешность положения характерной точки (Mt), м | Описание обозначения точки на местности (при наличии) |
| | X | Y | X | Y | | | |
| 1 | 2 | 3 | 4 | 5 | 6 | 7 | 8 |
| Часть № 1 | | | | | | | |
| 1 | 374166,34 | 2145598,73 | 374166,34 | 2145598,73 | Картометрический метод | 0,10 | |
| 2 | 374155,41 | 2145611,52 | 374155,41 | 2145611,52 | Картометрический метод | 0,10 | |
| 3 | 374155,14 | 2145617,58 | 374155,14 | 2145617,58 | Картометрический метод | 0,10 | |
| 4 | 374175,56 | 2145632,04 | 374175,56 | 2145632,04 | Картометрический метод | 0,10 | |
| 5 | 374177,47 | 2145637,57 | 374177,47 | 2145637,57 | Картометрический метод | 0,10 | |
| 6 | 374176,37 | 2145640,05 | 374176,37 | 2145640,05 | Картометрический метод | 0,10 | |
| 7 | 374170,94 | 2145652,30 | 374170,94 | 2145652,30 | Картометрический метод | 0,10 | |
| 8 | 374160,11 | 2145689,27 | 374160,11 | 2145689,27 | Картометрический метод | 0,10 | |
| 9 | 374157,18 | 2145728,14 | 374157,18 | 2145728,14 | Картометрический метод | 0,10 | |
| 10 | 374154,68 | 2145733,89 | 374154,68 | 2145733,89 | Картометрический метод | 0,10 | |
| 11 | 374144,31 | 2145745,31 | 374144,31 | 2145745,31 | Картометрический метод | 0,10 | |
| 12 | 374141,57 | 2145752,03 | 374141,57 | 2145752,03 | Картометрический метод | 0,10 | |
| 13 | 374140,68 | 2145760,86 | 374140,68 | 2145760,86 | Картометрический метод | 0,10 | |
| 14 | 374141,94 | 2145768,01 | 374141,94 | 2145768,01 | Картометрический метод | 0,10 | |
| 15 | 374146,53 | 2145793,97 | 374146,53 | 2145793,97 | Картометрический метод | 0,10 | |
| 16 | 374144,52 | 2145801,22 | 374144,52 | 2145801,22 | Картометрический метод | 0,10 | |
| 17 | 374133,96 | 2145810,68 | 374133,96 | 2145810,68 | Картометрический метод | 0,10 | |
| 18 | 374109,00 | 2145812,48 | 374109,00 | 2145812,48 | Картометрический метод | 0,10 | |
| 19 | 374088,58 | 2145807,32 | 374088,58 | 2145807,32 | Картометрический метод | 0,10 | |
| 20 | 374072,54 | 2145801,35 | 374072,54 | 2145801,35 | Картометрический метод | 0,10 | |
| 21 | 374061,27 | 2145804,73 | 374061,27 | 2145804,73 | Картометрический метод | 0,10 | |
| 22 | 374055,49 | 2145812,31 | 374055,49 | 2145812,31 | Картометрический метод | 0,10 | |
| 23 | 374045,37 | 2145 843,49 | 374045,37 | 2145843,49 | Картометрический метод | 0,10 | |
| 24 | 374038,69 | 2145850,60 | 374038,69 | 2145850,60 | Картометрический метод | 0,10 | |
| 25 | 374031,68 | 2145851,15 | 374031,68 | 2145851,15 | Картометрический метод | 0,10 | |

| 1 | 2 | 3 | 4 | 5 | 6 | 7 | 8 |
|----|-----------|-------------|-----------|------------|------------------------|------|---|
| 26 | 374020,93 | 2145848,51 | 374020,93 | 2145848,51 | Картометрический метод | 0,10 | |
| 27 | 373999,16 | 2145837,94 | 373999,16 | 2145837,94 | Картометрический метод | 0,10 | |
| 28 | 373987,66 | 2145836,93 | 373987,66 | 2145836,93 | Картометрический метод | 0,10 | |
| 29 | 373964,61 | 2145836,37 | 373964,61 | 2145836,37 | Картометрический метод | 0,10 | |
| 30 | 373919,72 | 2145 807,22 | 373919,72 | 2145807,22 | Картометрический метод | 0,10 | |
| 31 | 373906,85 | 2145804,56 | 373906,85 | 2145804,56 | Картометрический метод | 0,10 | |
| 32 | 373900,44 | 2145809,35 | 373900,44 | 2145809,35 | Картометрический метод | 0,10 | |
| 33 | 373899,21 | 2145815,33 | 373899,21 | 2145815,33 | Картометрический метод | 0,10 | |
| 34 | 373901,04 | 2145820,24 | 373901,04 | 2145820,24 | Картометрический метод | 0,10 | |
| 35 | 373902,93 | 2145825,32 | 373902,93 | 2145825,32 | Картометрический метод | 0,10 | |
| 36 | 373956,80 | 2145858,83 | 373956,80 | 2145858,83 | Картометрический метод | 0,10 | |
| 37 | 373958,02 | 2145865,09 | 373958,02 | 2145865,09 | Картометрический метод | 0,10 | |
| 38 | 373957,35 | 2145866,71 | 373957,35 | 2145866,71 | Картометрический метод | 0,10 | |
| 39 | 373955,03 | 2145872,32 | 373955,03 | 2145872,32 | Картометрический метод | 0,10 | |
| 40 | 373943,58 | 2145876,13 | 373943,58 | 2145876,13 | Картометрический метод | 0,10 | |
| 41 | 373875,75 | 2145867,58 | 373875,75 | 2145867,58 | Картометрический метод | 0,10 | |
| 42 | 373865,66 | 2145871,46 | 373865,66 | 2145871,46 | Картометрический метод | 0,10 | |
| 43 | 373854,66 | 2145879,01 | 373854,66 | 2145879,01 | Картометрический метод | 0,10 | |
| 44 | 373754,69 | 2146032,00 | 373754,69 | 2146032,00 | Картометрический метод | 0,10 | |
| 45 | 373750,86 | 2146040,51 | 373750,86 | 2146040,51 | Картометрический метод | 0,10 | |
| 46 | 373753,05 | 2146056,46 | 373753,05 | 2146056,46 | Картометрический метод | 0,10 | |
| 47 | 373751,31 | 2146065,37 | 373751,31 | 2146065,37 | Картометрический метод | 0,10 | |
| 48 | 373745,34 | 2146069,89 | 373745,34 | 2146069,89 | Картометрический метод | 0,10 | |
| 49 | 373733,47 | 2146069,36 | 373733,47 | 2146069,36 | Картометрический метод | 0,10 | |
| 50 | 373724,41 | 2146071,05 | 373724,41 | 2146071,05 | Картометрический метод | 0,10 | |
| 51 | 373714,45 | 2146080,39 | 373714,45 | 2146080,39 | Картометрический метод | 0,10 | |
| 52 | 373692,76 | 2146110,77 | 373692,76 | 2146110,77 | Картометрический метод | 0,10 | |
| 53 | 373685,40 | 2146116,50 | 373685,40 | 2146116,50 | Картометрический метод | 0,10 | |
| 54 | 373667,69 | 2146117,27 | 373667,69 | 2146117,27 | Картометрический метод | 0,10 | |
| 55 | 373657,52 | 2146120,77 | 373657,52 | 2146120,77 | Картометрический метод | 0,10 | |
| 56 | 373632,90 | 2146153,03 | 373632,90 | 2146153,03 | Картометрический метод | 0,10 | |
| 57 | 373626,06 | 2146192,67 | 373626,06 | 2146192,67 | Картометрический метод | 0,10 | |
| 58 | 373616,85 | 2146202,58 | 373616,85 | 2146202,58 | Картометрический метод | 0,10 | |

| 1 | 2 | 3 | 4 | 5 | 6 | 7 | 8 |
|----|-----------|------------|-----------|------------|------------------------|------|---|
| 59 | 373608,65 | 2146203,70 | 373608,65 | 2146203,70 | Картометрический метод | 0,10 | |
| 60 | 373603,21 | 2146207,00 | 373603,21 | 2146207,00 | Картометрический метод | 0,10 | |
| 61 | 373588,42 | 2146238,57 | 373588,42 | 2146238,57 | Картометрический метод | 0,10 | |
| 62 | 373568,78 | 2146260,47 | 373568,78 | 2146260,47 | Картометрический метод | 0,10 | |
| 63 | 373564,87 | 2146267,02 | 373564,87 | 2146267,02 | Картометрический метод | 0,10 | |
| 64 | 373565,36 | 2146271,85 | 373565,36 | 2146271,85 | Картометрический метод | 0,10 | |
| 65 | 373567,19 | 2146273,29 | 373567,19 | 2146273,29 | Картометрический метод | 0,10 | |
| 66 | 373569,10 | 2146274,78 | 373569,10 | 2146274,78 | Картометрический метод | 0,10 | |
| 67 | 373593,55 | 2146278,81 | 373593,55 | 2146278,81 | Картометрический метод | 0,10 | |
| 68 | 373603,51 | 2146283,20 | 373603,51 | 2146283,20 | Картометрический метод | 0,10 | |
| 69 | 373606,91 | 2146290,37 | 373606,91 | 2146290,37 | Картометрический метод | 0,10 | |
| 70 | 373606,09 | 2146294,49 | 373606,09 | 2146294,49 | Картометрический метод | 0,10 | |
| 71 | 373605,21 | 2146298,94 | 373605,21 | 2146298,94 | Картометрический метод | 0,10 | |
| 72 | 373599,52 | 2146306,65 | 373599,52 | 2146306,65 | Картометрический метод | 0,10 | |
| 73 | 373567,98 | 2146318,83 | 373567,98 | 2146318,83 | Картометрический метод | 0,10 | |
| 74 | 373559,81 | 2146328,03 | 373559,81 | 2146328,03 | Картометрический метод | 0,10 | |
| 75 | 373553,39 | 2146362,17 | 373553,39 | 2146362,17 | Картометрический метод | 0,10 | |
| 76 | 373543,95 | 2146398,87 | 373543,95 | 2146398,87 | Картометрический метод | 0,10 | |
| 77 | 373522,35 | 2146460,11 | 373522,35 | 2146460,11 | Картометрический метод | 0,10 | |
| 78 | 373506,55 | 2146495,59 | 373506,55 | 2146495,59 | Картометрический метод | 0,10 | |
| 79 | 373429,06 | 2146615,21 | 373429,06 | 2146615,21 | Картометрический метод | 0,10 | |
| 80 | 373418,25 | 2146635,81 | 373418,25 | 2146635,81 | Картометрический метод | 0,10 | |
| 81 | 373414,31 | 2146663,71 | 373414,31 | 2146663,71 | Картометрический метод | 0,10 | |
| 82 | 373402,93 | 2146680,44 | 373402,93 | 2146680,44 | Картометрический метод | 0,10 | |
| 83 | 373383,14 | 2146683,39 | 373383,14 | 2146683,39 | Картометрический метод | 0,10 | |
| 84 | 373368,94 | 2146687,83 | 373368,94 | 2146687,83 | Картометрический метод | 0,10 | |
| 85 | 373346,13 | 2146699,72 | 373346,13 | 2146699,72 | Картометрический метод | 0,10 | |
| 86 | 373339,57 | 2146699,99 | 373339,57 | 2146699,99 | Картометрический метод | 0,10 | |
| 87 | 373297,88 | 2146606,04 | 373297,88 | 2146606,04 | Картометрический метод | 0,10 | |
| 88 | 373274,60 | 2146591,92 | 373274,60 | 2146591,92 | Картометрический метод | 0,10 | |
| 89 | 373229,02 | 2146514,95 | 373229,02 | 2146514,95 | Картометрический метод | 0,10 | |
| 90 | 373189,35 | 2146465,00 | 373189,35 | 2146465,00 | Картометрический метод | 0,10 | |
| 91 | 373103,86 | 2146402,28 | 373103,86 | 2146402,28 | Картометрический метод | 0,10 | |

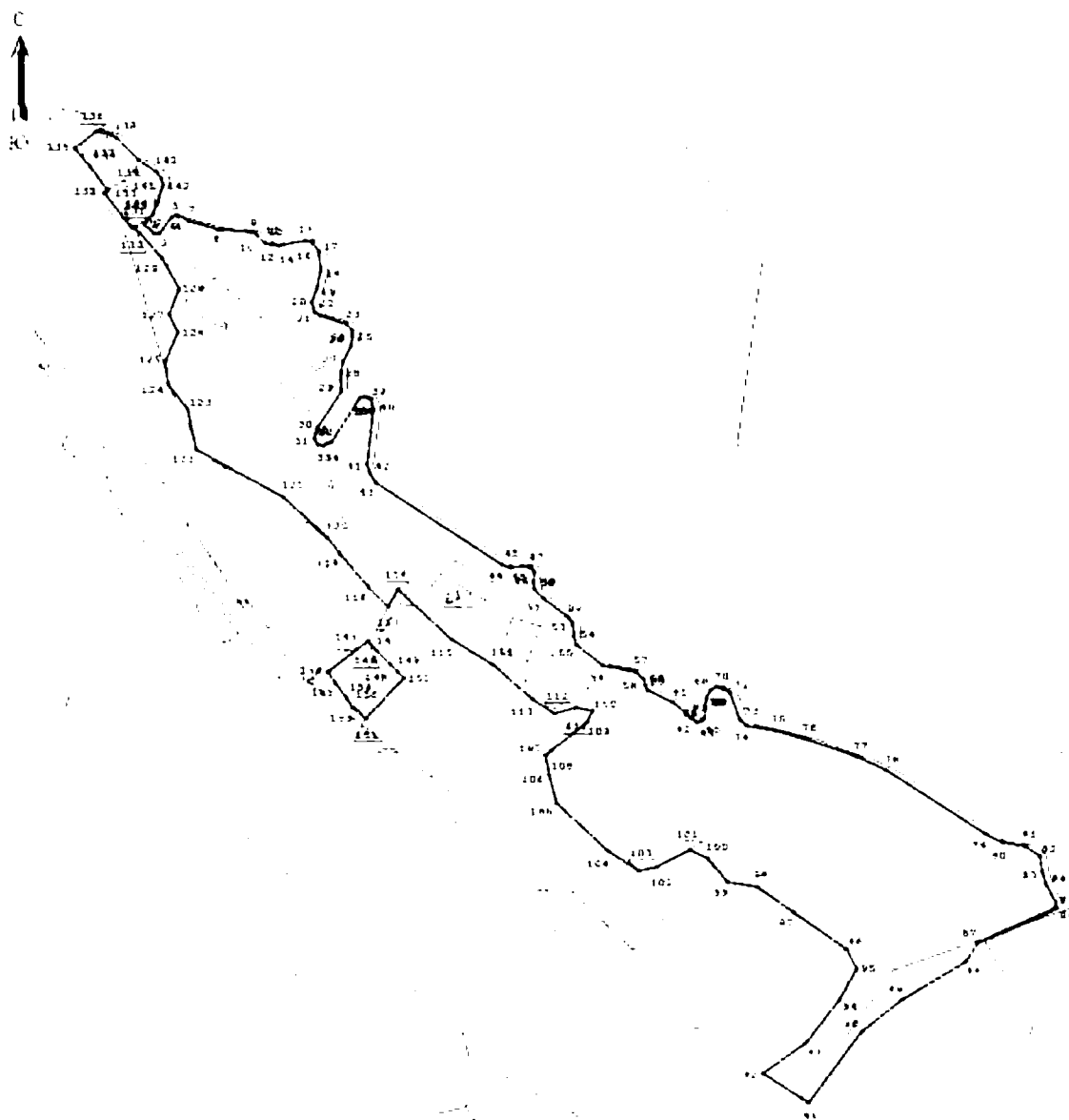
| 1 | 2 | 3 | 4 | 5 | 6 | 7 | 8 |
|-----|-----------|------------|-----------|------------|------------------------|------|---|
| 92 | 373139,49 | 2146346,83 | 373139,49 | 2146346,83 | Картометрический метод | 0,10 | |
| 93 | 373177,19 | 2146398,58 | 373177,19 | 2146398,58 | Картометрический метод | 0,10 | |
| 94 | 373228,74 | 2146439,27 | 373228,74 | 2146439,27 | Картометрический метод | 0,10 | |
| 95 | 373266,20 | 2146459,30 | 373266,20 | 2146459,30 | Картометрический метод | 0,10 | |
| 96 | 373290,11 | 2146447,04 | 373290,11 | 2146447,04 | Картометрический метод | 0,10 | |
| 97 | 373334,66 | 2146383,99 | 373334,66 | 2146383,99 | Картометрический метод | 0,10 | |
| 98 | 373365,06 | 2146338,65 | 373365,06 | 2146338,65 | Картометрический метод | 0,10 | |
| 99 | 373371,64 | 2146303,92 | 373371,64 | 2146303,92 | Картометрический метод | 0,10 | |
| 100 | 373399,40 | 2146280,15 | 373399,40 | 2146280,15 | Картометрический метод | 0,10 | |
| 101 | 373410,44 | 2146257,29 | 373410,44 | 2146257,29 | Картометрический метод | 0,10 | |
| 102 | 373388,86 | 2146217,95 | 373388,86 | 2146217,95 | Картометрический метод | 0,10 | |
| 103 | 373384,84 | 2146196,09 | 373384,84 | 2146196,09 | Картометрический метод | 0,10 | |
| 104 | 373408,21 | 2146158,77 | 373408,21 | 2146158,77 | Картометрический метод | 0,10 | |
| 105 | 373466,08 | 2146096,33 | 373466,08 | 2146096,33 | Картометрический метод | 0,10 | |
| 106 | 373499,82 | 2146087,84 | 373499,82 | 2146087,84 | Картометрический метод | 0,10 | |
| 107 | 373525,02 | 2146083,97 | 373525,02 | 2146083,97 | Картометрический метод | 0,10 | |
| 108 | 373529,72 | 2146090,85 | 373529,72 | 2146090,85 | Картометрический метод | 0,10 | |
| 109 | 373564,46 | 2146134,12 | 373564,46 | 2146134,12 | Картометрический метод | 0,10 | |
| 110 | 373577,56 | 2146139,72 | 373577,56 | 2146139,72 | Картометрический метод | 0,10 | |
| 111 | 373581,71 | 2146121,56 | 373581,71 | 2146121,56 | Картометрический метод | 0,10 | |
| 112 | 373574,59 | 2146094,55 | 373574,59 | 2146094,55 | Картометрический метод | 0,10 | |
| 113 | 373592,52 | 2146067,00 | 373592,52 | 2146067,00 | Картометрический метод | 0,10 | |
| 114 | 373634,65 | 2146020,52 | 373634,65 | 2146020,52 | Картометрический метод | 0,10 | |
| 115 | 373663,61 | 2145970,11 | 373663,61 | 2145970,11 | Картометрический метод | 0,10 | |
| 116 | 373724,88 | 2145906,15 | 373724,88 | 2145906,15 | Картометрический метод | 0,10 | |
| 117 | 373703,77 | 2145893,52 | 373703,77 | 2145893,52 | Картометрический метод | 0,10 | |
| 118 | 373728,20 | 2145869,60 | 373728,20 | 2145869,60 | Картометрический метод | 0,10 | |
| 119 | 373768,40 | 2145836,02 | 373768,40 | 2145836,02 | Картометрический метод | 0,10 | |
| 120 | 373788,87 | 2145818,96 | 373788,87 | 2145818,96 | Картометрический метод | 0,10 | |
| 121 | 373836,23 | 2145767,71 | 373836,23 | 2145767,71 | Картометрический метод | 0,10 | |
| 122 | 373894,38 | 2145661,91 | 373894,38 | 2145661,91 | Картометрический метод | 0,10 | |
| 123 | 373943,26 | 2145650,77 | 373943,26 | 2145650,77 | Картометрический метод | 0,10 | |
| 124 | 373972,69 | 2145627,07 | 373972,69 | 2145627,07 | Картометрический метод | 0,10 | |

| 1 | 2 | 3 | 4 | 5 | 6 | 7 | 8 |
|------------------|-----------|-------------|-----------|------------|------------------------|------|---|
| 125 | 374001,14 | 2145625,02 | 374001,14 | 2145625,02 | Картометрический метод | 0,10 | |
| 126 | 374035,50 | 2145639,91 | 374035,50 | 2145639,91 | Картометрический метод | 0,10 | |
| 127 | 374057,67 | 2145629,23 | 374057,67 | 2145629,23 | Картометрический метод | 0,10 | |
| 128 | 374088,85 | 2145 640,65 | 374088,85 | 2145640,65 | Картометрический метод | 0,10 | |
| 129 | 374126,45 | 2145620,66 | 374126,45 | 2145620,66 | Картометрический метод | 0,10 | |
| 130 | | | 374163,59 | 2145588,04 | Картометрический метод | 0,10 | |
| 131 | | | 374161,33 | 2145584,69 | Картометрический метод | 0,10 | |
| 132 | | | 374204,71 | 2145550,88 | Картометрический метод | 0,10 | |
| 133 | | | 374207,41 | 2145554,55 | Картометрический метод | 0,10 | |
| 134 | | | 374235,46 | 2145533,82 | Картометрический метод | 0,10 | |
| 135 | | | 374258,18 | 2145514,91 | Картометрический метод | 0,10 | |
| 136 | | | 374279,52 | 2145540,79 | Картометрический метод | 0,10 | |
| 137 | | | 374274,73 | 2145559,81 | Картометрический метод | 0,10 | |
| 138 | | | 374271,41 | 2145565,29 | Картометрический метод | 0,10 | |
| 139 | | | 374244,29 | 2145591,95 | Картометрический метод | 0,10 | |
| 140 | | | 374230,39 | 2145613,97 | Картометрический метод | 0,10 | |
| 141 | | | 374221,54 | 2145620,58 | Картометрический метод | 0,10 | |
| 142 | 374214,07 | 2145621,88 | 374214,07 | 2145621,88 | Картометрический метод | 0,10 | |
| 143 | 374180,15 | 2145610,40 | 374180,15 | 2145610,40 | Картометрический метод | 0,10 | |
| 144 | 374179,02 | 2145609,77 | 374179,02 | 2145609,77 | Картометрический метод | 0,10 | |
| 1 | 374166,34 | 2145598,73 | 374166,34 | 2145598,73 | Картометрический метод | 0,10 | |
| Часть № 2 | | | | | | | |
| 145 | | | 373651,94 | 2145854,20 | Картометрический метод | 0,10 | |
| 146 | | | 373661,91 | 2145869,26 | Картометрический метод | 0,10 | |
| 147 | | | 373650,63 | 2145880,52 | Картометрический метод | 0,10 | |
| 148 | | | 373634,30 | 2145896,83 | Картометрический метод | 0,10 | |
| 149 | | | 373625,63 | 2145905,48 | Картометрический метод | 0,10 | |
| 150 | | | 373617,72 | 2145913,38 | Картометрический метод | 0,10 | |
| 151 | | | 373568,50 | 2145867,29 | Картометрический метод | 0,10 | |
| 152 | | | 373580,49 | 2145853,48 | Картометрический метод | 0,10 | |
| 153 | | | 373582,92 | 2145850,68 | Картометрический метод | 0,10 | |
| 154 | | | 373593,83 | 2145842,91 | Картометрический метод | 0,10 | |
| 155 | | | 373612,51 | 2145829,58 | Картометрический метод | 0,10 | |
| 156 | | | 373624,79 | 2145820,80 | Картометрический метод | 0,10 | |

| 1 | 2 | 3 | 4 | 5 | 6 | 7 | 8 |
|--|---|---|-----------|------------|---------------------------|------|---|
| 145 | | | 373651,94 | 2145854,20 | Картометрический метод | 0,10 | |
| 3. Сведения о характерных точках части (частей) границы объекта | | | | | | | |
| | | | | | | | |

ОПИСАНИЕ МЕСТОПОЛОЖЕНИЯ ГРАНИЦ
деревня Лелино
 (наименование объекта)

План границ



Условные обозначения

- | | | | |
|---|--|---|---|
| — | изменяемая граница населенного пункта | ⊙ | характерная точка границы населенного пункта |
| — | границы объектов недвижимости, сведения о которых содержатся в Едином государственном реестре недвижимости | □ | номер земельного участка, сведения о котором содержатся в Едином государственном реестре недвижимости |

Масштаб 1:7000

ОПИСАНИЕ МЕСТОПОЛОЖЕНИЯ ГРАНИЦ
деревня Летошицы
(наименование объекта, местоположение границ которого описано
(далее – объект))

Раздел 1

| Сведения об объекте | | |
|---------------------|---|--|
| № | Характеристики объекта | Описание характеристик |
| 1 | Местоположение объекта | Ленинградская область, Волосовский муниципальный район, Большеврудское сельское поселение, деревня Летошицы |
| 2 | Площадь объекта +/- величина погрешности определения площади (P +/- Дельта P) | 1636557 м ² +/- 256 м ² |
| 3 | Иные характеристики объекта | |

Раздел 2

| Сведения о местоположении измененных (уточненных) границ объекта | | | | | | | |
|--|----------------------------------|------------|--|------------|---|---|--|
| 1. Система координат МСК-47, зона 2 | | | | | | | |
| 2. Сведения о характерных точках границ объекта | | | | | | | |
| Обозначение характерных точек границ | Существующие координаты, м | | Измененные (уточненные) координаты, м | | Метод определения координат характерной точки | Средняя квадрати- ческая погрешность положения характерной точки (Mt), м | Описание обозначения точки на местности (при наличии) |
| | Х | У | Х | У | | | |
| 1 | 2 | 3 | 4 | 5 | 6 | 7 | 8 |
| 1 | 375175,67 | 2154290,81 | 375175,67 | 2154290,81 | Картометрический метод | 0,10 | |
| 2 | 374321,23 | 2154681,43 | 374321,23 | 2154681,43 | Картометрический метод | 0,10 | |
| 3 | 374336,00 | 2154707,67 | 374336,00 | 2154707,67 | Картометрический метод | 0,10 | |
| 4 | 374377,65 | 2154825,66 | 374377,65 | 2154825,66 | Картометрический метод | 0,10 | |
| 5 | 374379,73 | 2154830,87 | 374379,73 | 2154830,87 | Картометрический метод | 0,10 | |
| 6 | 374271,16 | 2154909,24 | 374271,16 | 2154909,24 | Картометрический метод | 0,10 | |
| 7 | 374076,49 | 2155002,98 | 374076,49 | 2155002,98 | Картометрический метод | 0,10 | |
| 8 | 374099,31 | 2155025,18 | 374099,31 | 2155025,18 | Картометрический метод | 0,10 | |
| 9 | 374023,96 | 2155084,33 | 374023,96 | 2155084,33 | Картометрический метод | 0,10 | |
| 10 | 373973,40 | 2155142,14 | 373973,40 | 2155142,14 | Картометрический метод | 0,10 | |
| 11 | 373963,76 | 2155155,53 | 373963,76 | 2155155,53 | Картометрический метод | 0,10 | |
| 12 | 373891,60 | 2155229,98 | 373891,60 | 2155229,98 | Картометрический метод | 0,10 | |
| 13 | 373861,04 | 2155213,04 | 373861,04 | 2155213,04 | Картометрический метод | 0,10 | |
| 14 | 373735,51 | 2155312,00 | 373735,51 | 2155312,00 | Картометрический метод | 0,10 | |
| 15 | 373675,24 | 2155314,94 | 373675,24 | 2155314,94 | Картометрический метод | 0,10 | |
| 16 | 373658,34 | 2155099,99 | 373658,34 | 2155099,99 | Картометрический метод | 0,10 | |
| 17 | 373660,00 | 2155090,05 | 373660,00 | 2155090,05 | Картометрический метод | 0,10 | |
| 18 | 373901,05 | 2154958,03 | 373901,05 | 2154958,03 | Картометрический метод | 0,10 | |
| 19 | 373871,76 | 2154856,53 | 373871,76 | 2154856,53 | Картометрический метод | 0,10 | |
| 20 | 373762,94 | 2154757,30 | 373762,94 | 2154757,30 | Картометрический метод | 0,10 | |
| 21 | 373736,84 | 2154720,60 | 373736,84 | 2154720,60 | Картометрический метод | 0,10 | |
| 22 | 373633,19 | 2154501,54 | 373633,19 | 2154501,54 | Картометрический метод | 0,10 | |
| 23 | 373644,07 | 2154497,47 | 373644,07 | 2154497,47 | Картометрический метод | 0,10 | |
| 24 | 373560,22 | 2154322,63 | 373560,22 | 2154322,63 | Картометрический метод | 0,10 | |
| 25 | 373551,12 | 2154310,18 | 373551,12 | 2154310,18 | Картометрический метод | 0,10 | |

| 1 | 2 | 3 | 4 | 5 | 6 | 7 | 8 |
|----|-----------|------------|-----------|------------|------------------------|------|---|
| 26 | 373532,34 | 2154297,95 | 373532,34 | 2154297,95 | Картометрический метод | 0,10 | |
| 27 | 373518,93 | 2154300,94 | 373518,93 | 2154300,94 | Картометрический метод | 0,10 | |
| 28 | 373501,24 | 2154309,23 | 373501,24 | 2154309,23 | Картометрический метод | 0,10 | |
| 29 | 373496,05 | 2154332,20 | 373496,05 | 2154332,20 | Картометрический метод | 0,10 | |
| 30 | 373498,92 | 2154351,66 | 373498,92 | 2154351,66 | Картометрический метод | 0,10 | |
| 31 | 373501,60 | 2154372,84 | 373501,60 | 2154372,84 | Картометрический метод | 0,10 | |
| 32 | 373501,98 | 2154389,24 | 373501,98 | 2154389,24 | Картометрический метод | 0,10 | |
| 33 | 373499,27 | 2154410,57 | 373499,27 | 2154410,57 | Картометрический метод | 0,10 | |
| 34 | 373501,18 | 2154435,61 | 373501,18 | 2154435,61 | Картометрический метод | 0,10 | |
| 35 | 373508,10 | 2154448,72 | 373508,10 | 2154448,72 | Картометрический метод | 0,10 | |
| 36 | 373507,98 | 2154458,13 | 373507,98 | 2154458,13 | Картометрический метод | 0,10 | |
| 37 | 373489,35 | 2154458,13 | 373489,35 | 2154458,13 | Картометрический метод | 0,10 | |
| 38 | 373446,97 | 2154446,02 | 373446,97 | 2154446,02 | Картометрический метод | 0,10 | |
| 39 | 373419,94 | 2154410,60 | 373419,94 | 2154410,60 | Картометрический метод | 0,10 | |
| 40 | 373396,53 | 2154339,19 | 373396,53 | 2154339,19 | Картометрический метод | 0,10 | |
| 41 | 373414,32 | 2154120,76 | 373414,32 | 2154120,76 | Картометрический метод | 0,10 | |
| 42 | 373229,53 | 2154181,39 | 373229,53 | 2154181,39 | Картометрический метод | 0,10 | |
| 43 | 373176,25 | 2154193,58 | 373176,25 | 2154193,58 | Картометрический метод | 0,10 | |
| 44 | 373149,64 | 2154193,04 | 373149,64 | 2154193,04 | Картометрический метод | 0,10 | |
| 45 | 373153,97 | 2154155,59 | 373153,97 | 2154155,59 | Картометрический метод | 0,10 | |
| 46 | 373185,67 | 2154106,39 | 373185,67 | 2154106,39 | Картометрический метод | 0,10 | |
| 47 | 373222,81 | 2154062,74 | 373222,81 | 2154062,74 | Картометрический метод | 0,10 | |
| 48 | 373297,45 | 2154019,72 | 373297,45 | 2154019,72 | Картометрический метод | 0,10 | |
| 49 | 373350,67 | 2154010,50 | 373350,67 | 2154010,50 | Картометрический метод | 0,10 | |
| 50 | 373423,91 | 2154023,89 | 373423,91 | 2154023,89 | Картометрический метод | 0,10 | |
| 51 | 373462,98 | 2154051,80 | 373462,98 | 2154051,80 | Картометрический метод | 0,10 | |
| 52 | 373491,71 | 2154072,36 | 373491,71 | 2154072,36 | Картометрический метод | 0,10 | |
| 53 | 373516,91 | 2154102,32 | 373516,91 | 2154102,32 | Картометрический метод | 0,10 | |
| 54 | 373569,67 | 2154084,51 | 373569,67 | 2154084,51 | Картометрический метод | 0,10 | |
| 55 | 373598,45 | 2154089,08 | 373598,45 | 2154089,08 | Картометрический метод | 0,10 | |
| 56 | 373630,77 | 2154109,79 | 373630,77 | 2154109,79 | Картометрический метод | 0,10 | |
| 57 | 373644,34 | 2154119,10 | 373644,34 | 2154119,10 | Картометрический метод | 0,10 | |
| 58 | 373655,96 | 2154128,34 | 373655,96 | 2154128,34 | Картометрический метод | 0,10 | |

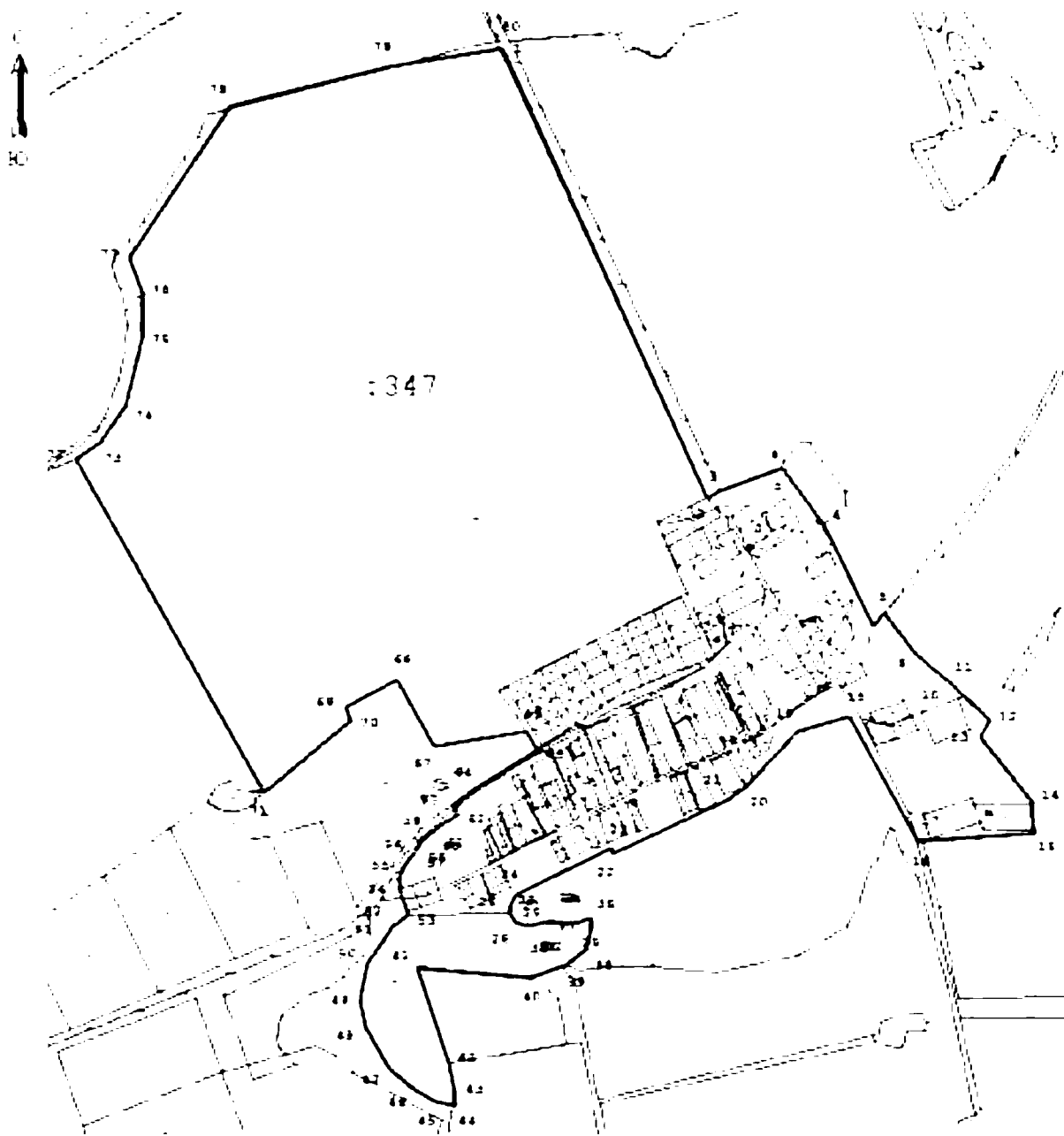
| 1 | 2 | 3 | 4 | 5 | 6 | 7 | 8 |
|----|-----------|------------|-----------|------------|------------------------|------|---|
| 59 | 373668,07 | 2154139,75 | 373668,07 | 2154139,75 | Картометрический метод | 0,10 | |
| 60 | 373685,15 | 2154159,60 | 373685,15 | 2154159,60 | Картометрический метод | 0,10 | |
| 61 | 373694,51 | 2154172,62 | 373694,51 | 2154172,62 | Картометрический метод | 0,10 | |
| 62 | 373711,49 | 2154197,81 | 373711,49 | 2154197,81 | Картометрический метод | 0,10 | |
| 63 | 373728,55 | 2154187,73 | 373728,55 | 2154187,73 | Картометрический метод | 0,10 | |
| 64 | 373758,96 | 2154233,15 | 373758,96 | 2154233,15 | Картометрический метод | 0,10 | |
| 65 | 373836,07 | 2154352,05 | 373836,07 | 2154352,05 | Картометрический метод | 0,10 | |
| 66 | 373869,63 | 2154330,28 | 373869,63 | 2154330,28 | Картометрический метод | 0,10 | |
| 67 | 373843,74 | 2154152,66 | 373843,74 | 2154152,66 | Картометрический метод | 0,10 | |
| 68 | 373970,57 | 2154082,83 | 373970,57 | 2154082,83 | Картометрический метод | 0,10 | |
| 69 | 373916,18 | 2153979,69 | 373916,18 | 2153979,69 | Картометрический метод | 0,10 | |
| 70 | 373894,07 | 2153991,35 | 373894,07 | 2153991,35 | Картометрический метод | 0,10 | |
| 71 | 373752,98 | 2153822,63 | 373752,98 | 2153822,63 | Картометрический метод | 0,10 | |
| 72 | 374396,10 | 2153460,18 | 374396,10 | 2153460,18 | Картометрический метод | 0,10 | |
| 73 | 374427,46 | 2153505,12 | 374427,46 | 2153505,12 | Картометрический метод | 0,10 | |
| 74 | 374498,94 | 2153556,43 | 374498,94 | 2153556,43 | Картометрический метод | 0,10 | |
| 75 | 374632,25 | 2153588,03 | 374632,25 | 2153588,03 | Картометрический метод | 0,10 | |
| 76 | 374717,25 | 2153587,86 | 374717,25 | 2153587,86 | Картометрический метод | 0,10 | |
| 77 | 374787,20 | 2153563,72 | 374787,20 | 2153563,72 | Картометрический метод | 0,10 | |
| 78 | 375078,72 | 2153757,68 | 375078,72 | 2153757,68 | Картометрический метод | 0,10 | |
| 79 | 375153,73 | 2154063,48 | 375153,73 | 2154063,48 | Картометрический метод | 0,10 | |
| 80 | 375189,86 | 2154284,50 | 375189,86 | 2154284,50 | Картометрический метод | 0,10 | |
| 1 | 375175,67 | 2154290,81 | 375175,67 | 2154290,81 | Картометрический метод | 0,10 | |

3. Сведения о характерных точках части (частей) границы объекта

| | | | | | | | |
|--|--|--|--|--|--|--|--|
| | | | | | | | |
|--|--|--|--|--|--|--|--|

ОПИСАНИЕ МЕСТОПОЛОЖЕНИЯ ГРАНИЦ
деревня Летошицы
 (наименование объекта)

План границ



Условные обозначения

- | | |
|--|---|
| — граница объекта недвижимости, сведения о которой содержатся в Едином государственном реестре недвижимости | ⊙ — характерная точка границы объекта недвижимости |
| — граница объектов недвижимости, сведения о которых содержатся в Едином государственном реестре недвижимости | ⊙ — номер земельного участка, сведения о котором содержатся в Едином государственном реестре недвижимости |

ОПИСАНИЕ МЕСТОПОЛОЖЕНИЯ ГРАНИЦ
деревня Лопец
(наименование объекта, местоположение границ которого описано
(далее – объект))

Раздел 1

| Сведения об объекте | | |
|---------------------|---|---|
| № п/п | Характеристики объекта | Описание характеристик |
| 1 | Местоположение объекта | Ленинградская область, Волосовский муниципальный район, Большеврудское сельское поселение, деревня Лопец |
| 2 | Площадь объекта +/- величина погрешности определения площади (P +/- Дельта P) | 105657 м ² +/- 65 м ² |
| 3 | Иные характеристики объекта | |

Раздел 2

| Сведения о местоположении измененных (уточненных) границ объекта | | | | | | | |
|--|----------------------------------|------------|--|------------|---|---|--|
| 1. Система координат МСК-47, зона 2 | | | | | | | |
| 2. Сведения о характерных точках границ объекта | | | | | | | |
| Обозначение характерных точек границ | Существующие координаты, м | | Измененные (уточненные) координаты, м | | Метод определения координат характерной точки | Средняя квадрати- ческая погрешность положения характерной точки (Мт), м | Описание обозначения точки на местности (при наличии) |
| | Х | У | Х | У | | | |
| 1 | 2 | 3 | 4 | 5 | 6 | 7 | 8 |
| 1 | | | 366762,75 | 2137425,76 | Картометрический метод | 0,10 | |
| 2 | | | 366585,79 | 2137534,44 | Картометрический метод | 0,10 | |
| 3 | | | 366568,16 | 2137546,61 | Картометрический метод | 0,10 | |
| 4 | | | 366544,31 | 2137500,75 | Картометрический метод | 0,10 | |
| 5 | | | 366506,87 | 2137411,88 | Картометрический метод | 0,10 | |
| 6 | | | 366486,25 | 2137420,13 | Картометрический метод | 0,10 | |
| 7 | | | 366454,29 | 2137330,11 | Картометрический метод | 0,10 | |
| 8 | | | 366455,49 | 2137327,96 | Картометрический метод | 0,10 | |
| 9 | | | 366465,35 | 2137288,28 | Картометрический метод | 0,10 | |
| 10 | | | 366466,73 | 2137244,70 | Картометрический метод | 0,10 | |
| 11 | | | 366469,94 | 2137242,34 | Картометрический метод | 0,10 | |
| 12 | | | 366477,50 | 2137242,09 | Картометрический метод | 0,10 | |
| 13 | | | 366498,15 | 2137249,70 | Картометрический метод | 0,10 | |
| 14 | | | 366502,65 | 2137251,36 | Картометрический метод | 0,10 | |
| 15 | | | 366508,08 | 2137255,76 | Картометрический метод | 0,10 | |
| 16 | | | 366511,27 | 2137254,51 | Картометрический метод | 0,10 | |
| 17 | | | 366522,06 | 2137250,28 | Картометрический метод | 0,10 | |
| 18 | | | 366511,98 | 2137222,69 | Картометрический метод | 0,10 | |
| 19 | | | 366486,84 | 2137198,30 | Картометрический метод | 0,10 | |
| 20 | | | 366479,67 | 2137191,35 | Картометрический метод | 0,10 | |
| 21 | | | 366478,99 | 2137182,03 | Картометрический метод | 0,10 | |
| 22 | | | 366483,85 | 2137172,90 | Картометрический метод | 0,10 | |
| 23 | | | 366484,34 | 2137172,56 | Картометрический метод | 0,10 | |
| 24 | | | 366481,21 | 2137167,44 | Картометрический метод | 0,10 | |
| 25 | 366470,56 | 2137150,03 | 366470,56 | 2137150,03 | Картометрический метод | 0,10 | |

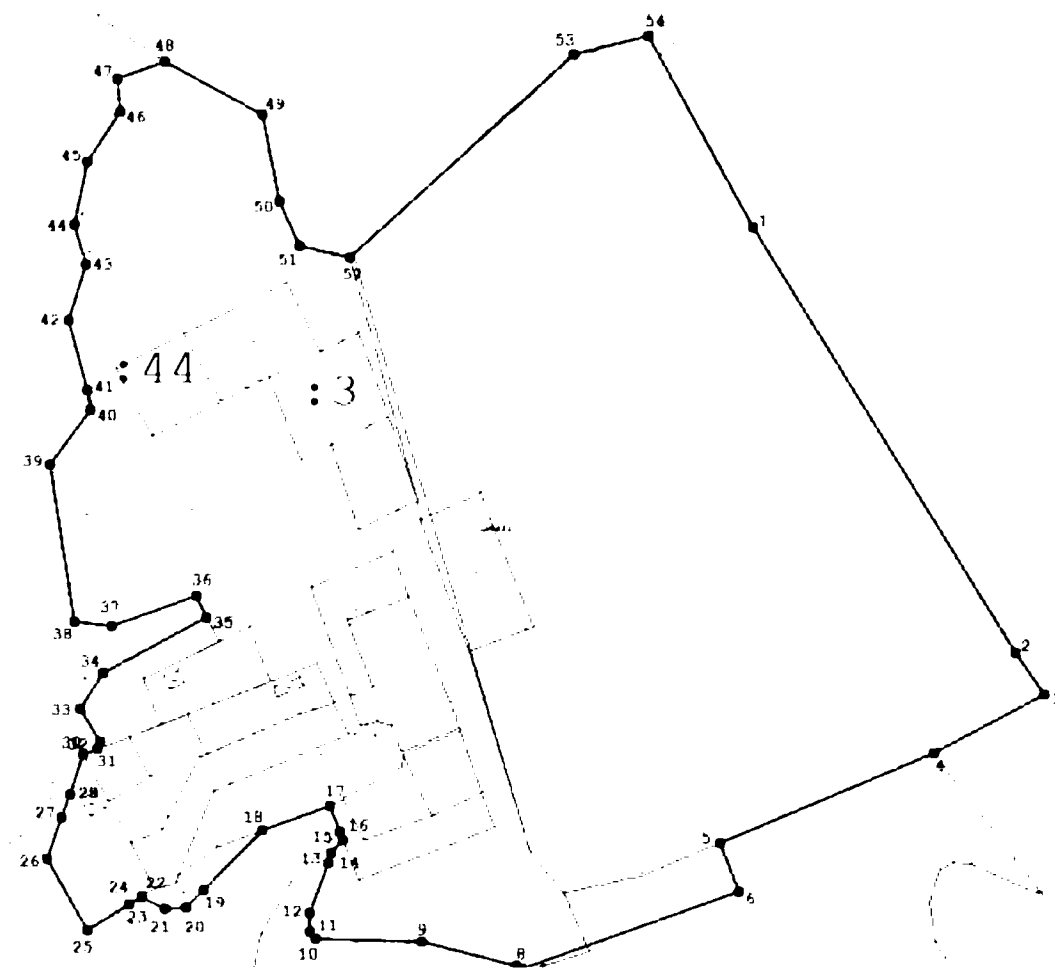
| 1 | 2 | 3 | 4 | 5 | 6 | 7 | 8 |
|----|-----------|------------|-----------|------------|------------------------|------|---|
| 26 | 366499,94 | 2137133,55 | 366499,94 | 2137133,55 | Картометрический метод | 0,10 | |
| 27 | 366517,22 | 2137139,48 | 366517,22 | 2137139,48 | Картометрический метод | 0,10 | |
| 28 | 366526,61 | 2137142,70 | 366526,61 | 2137142,70 | Картометрический метод | 0,10 | |
| 29 | 366526,64 | 2137142,68 | 366526,64 | 2137142,68 | Картометрический метод | 0,10 | |
| 30 | 366543,58 | 2137148,53 | 366543,58 | 2137148,53 | Картометрический метод | 0,10 | |
| 31 | 366545,67 | 2137153,93 | 366545,67 | 2137153,93 | Картометрический метод | 0,10 | |
| 32 | 366548,60 | 2137155,19 | 366548,60 | 2137155,19 | Картометрический метод | 0,10 | |
| 33 | 366562,35 | 2137146,85 | 366562,35 | 2137146,85 | Картометрический метод | 0,10 | |
| 34 | 366577,50 | 2137156,37 | 366577,50 | 2137156,37 | Картометрический метод | 0,10 | |
| 35 | 366600,41 | 2137199,68 | 366600,41 | 2137199,68 | Картометрический метод | 0,10 | |
| 36 | 366609,55 | 2137195,05 | 366609,55 | 2137195,05 | Картометрический метод | 0,10 | |
| 37 | 366596,64 | 2137160,40 | 366596,64 | 2137160,40 | Картометрический метод | 0,10 | |
| 38 | 366598,68 | 2137144,77 | 366598,68 | 2137144,77 | Картометрический метод | 0,10 | |
| 39 | 366663,90 | 2137134,58 | 366663,90 | 2137134,58 | Картометрический метод | 0,10 | |
| 40 | | | 366686,59 | 2137151,43 | Картометрический метод | 0,10 | |
| 41 | | | 366694,78 | 2137150,27 | Картометрический метод | 0,10 | |
| 42 | 366724,37 | 2137142,05 | 366724,37 | 2137142,05 | Картометрический метод | 0,10 | |
| 43 | 366747,47 | 2137149,53 | 366747,47 | 2137149,53 | Картометрический метод | 0,10 | |
| 44 | 366763,78 | 2137144,77 | 366763,78 | 2137144,77 | Картометрический метод | 0,10 | |
| 45 | 366790,27 | 2137150,20 | 366790,27 | 2137150,20 | Картометрический метод | 0,10 | |
| 46 | 366810,65 | 2137163,79 | 366810,65 | 2137163,79 | Картометрический метод | 0,10 | |
| 47 | 366824,24 | 2137162,43 | 366824,24 | 2137162,43 | Картометрический метод | 0,10 | |
| 48 | 366831,47 | 2137181,96 | 366831,47 | 2137181,96 | Картометрический метод | 0,10 | |
| 49 | 366809,79 | 2137222,47 | 366809,79 | 2137222,47 | Картометрический метод | 0,10 | |
| 50 | 366773,38 | 2137229,85 | 366773,38 | 2137229,85 | Картометрический метод | 0,10 | |
| 51 | 366754,97 | 2137238,04 | 366754,97 | 2137238,04 | Картометрический метод | 0,10 | |
| 52 | 366750,43 | 2137258,58 | 366750,43 | 2137258,58 | Картометрический метод | 0,10 | |
| 53 | | | 366834,63 | 2137351,68 | Картометрический метод | 0,10 | |
| 54 | | | 366842,25 | 2137382,69 | Картометрический метод | 0,10 | |
| 1 | | | 366762,75 | 2137425,76 | Картометрический метод | 0,10 | |

3. Сведения о характерных точках части (частей) границы объекта

| | | | | | | | |
|--|--|--|--|--|--|--|--|
| | | | | | | | |
|--|--|--|--|--|--|--|--|

ОПИСАНИЕ МЕСТОПОЛОЖЕНИЯ ГРАНИЦ
деревня Лопец
(наименование объекта)

План границ



Условные обозначения

- | | |
|--|---|
| — изменение границ населенного пункта | ● ¹ характерная точка границы населенного пункта |
| — границы объектов недвижимости, сведения о которых содержатся в Едином государственном реестре недвижимости | □ — номер земельного участка, сведения о котором содержатся в Едином государственном реестре недвижимости |

Масштаб 1:3000

ОПИСАНИЕ МЕСТОПОЛОЖЕНИЯ ГРАНИЦ
деревня Малая Александровка
(наименование объекта, местоположение границ которого описано
(далее – объект))

Раздел 1

| Сведения об объекте | | |
|---------------------|---|--|
| № п/п | Характеристики объекта | Описание характеристик |
| 1 | Местоположение объекта | Ленинградская область, Волосовский муниципальный район, Большеврудское сельское поселение, деревня Малая Александровка |
| 2 | Площадь объекта +/- величина погрешности определения площади (P +/- Дельта P) | 151155 м ² +/- 79 м ² |
| 3 | Иные характеристики объекта | |

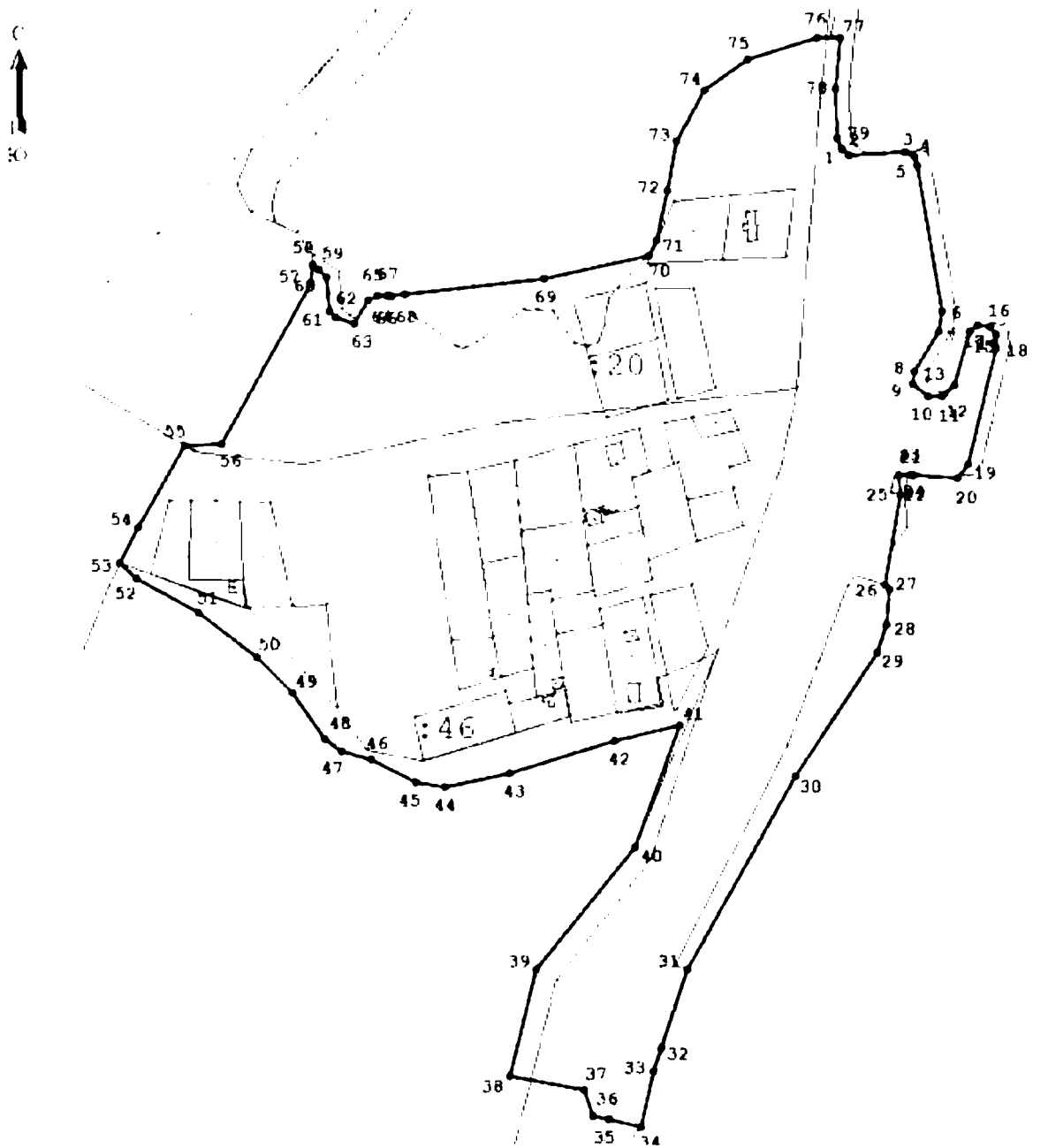
Раздел 2

| Сведения о местоположении измененных (уточненных) границ объекта | | | | | | | |
|--|----------------------------------|------------|--|------------|---|---|--|
| 1. Система координат МСК-47, зона 2 | | | | | | | |
| 2. Сведения о характерных точках границ объекта | | | | | | | |
| Обозначение характерных точек границ | Существующие координаты, м | | Измененные (уточненные) координаты, м | | Метод определения координат характерной точки | Средняя квадрати- ческая погрешность положения характерной точки (Mt), м | Описание обозначения точки на местности (при наличии) |
| | X | Y | X | Y | | | |
| 1 | 2 | 3 | 4 | 5 | 6 | 7 | 8 |
| 1 | 370814,63 | 2142792,31 | 370814,63 | 2142792,31 | Картометрический метод | 0,10 | |
| 2 | 370810,91 | 2142796,73 | 370810,91 | 2142796,73 | Картометрический метод | 0,10 | |
| 3 | 370812,15 | 2142830,16 | 370812,15 | 2142830,16 | Картометрический метод | 0,10 | |
| 4 | 370809,71 | 2142835,18 | 370809,71 | 2142835,18 | Картометрический метод | 0,10 | |
| 5 | 370803,97 | 2142837,71 | 370803,97 | 2142837,71 | Картометрический метод | 0,10 | |
| 6 | 370716,82 | 2142852,18 | 370716,82 | 2142852,18 | Картометрический метод | 0,10 | |
| 7 | 370704,73 | 2142850,07 | 370704,73 | 2142850,07 | Картометрический метод | 0,10 | |
| 8 | 370680,72 | 2142835,26 | 370680,72 | 2142835,26 | Картометрический метод | 0,10 | |
| 9 | 370673,05 | 2142834,56 | 370673,05 | 2142834,56 | Картометрический метод | 0,10 | |
| 10 | 370665,49 | 2142843,55 | 370665,49 | 2142843,55 | Картометрический метод | 0,10 | |
| 11 | 370666,19 | 2142852,45 | 370666,19 | 2142852,45 | Картометрический метод | 0,10 | |
| 12 | 370666,74 | 2142853,10 | 370666,74 | 2142853,10 | Картометрический метод | 0,10 | |
| 13 | 370672,13 | 2142859,42 | 370672,13 | 2142859,42 | Картометрический метод | 0,10 | |
| 14 | 370704,95 | 2142869,32 | 370704,95 | 2142869,32 | Картометрический метод | 0,10 | |
| 15 | 370708,32 | 2142873,38 | 370708,32 | 2142873,38 | Картометрический метод | 0,10 | |
| 16 | 370707,62 | 2142881,21 | 370707,62 | 2142881,21 | Картометрический метод | 0,10 | |
| 17 | 370703,17 | 2142884,25 | 370703,17 | 2142884,25 | Картометрический метод | 0,10 | |
| 18 | 370694,41 | 2142884,93 | 370694,41 | 2142884,93 | Картометрический метод | 0,10 | |
| 19 | 370624,80 | 2142868,40 | 370624,80 | 2142868,40 | Картометрический метод | 0,10 | |
| 20 | 370616,88 | 2142861,95 | 370616,88 | 2142861,95 | Картометрический метод | 0,10 | |
| 21 | 370618,31 | 2142835,53 | 370618,31 | 2142835,53 | Картометрический метод | 0,10 | |
| 22 | 370618,08 | 2142834,95 | 370618,08 | 2142834,95 | Картометрический метод | 0,10 | |
| 23 | 370618,20 | 2142832,26 | 370618,20 | 2142832,26 | Картометрический метод | 0,10 | |
| 24 | 370618,45 | 2142826,56 | 370618,45 | 2142826,56 | Картометрический метод | 0,10 | |
| 25 | 370606,20 | 2142826,78 | 370606,20 | 2142826,78 | Картометрический метод | 0,10 | |

| 1 | 2 | 3 | 4 | 5 | 6 | 7 | 8 |
|----|-----------|------------|-----------|------------|------------------------|------|---|
| 26 | 370552,69 | 2142818,04 | 370552,69 | 2142818,04 | Картометрический метод | 0,10 | |
| 27 | 370549,44 | 2142821,09 | 370549,44 | 2142821,09 | Картометрический метод | 0,10 | |
| 28 | 370528,34 | 2142819,22 | 370528,34 | 2142819,22 | Картометрический метод | 0,10 | |
| 29 | 370511,42 | 2142812,99 | 370511,42 | 2142812,99 | Картометрический метод | 0,10 | |
| 30 | 370437,49 | 2142763,97 | 370437,49 | 2142763,97 | Картометрический метод | 0,10 | |
| 31 | 370321,78 | 2142698,72 | 370321,78 | 2142698,72 | Картометрический метод | 0,10 | |
| 32 | 370274,22 | 2142683,27 | 370274,22 | 2142683,27 | Картометрический метод | 0,10 | |
| 33 | 370259,95 | 2142678,64 | 370259,95 | 2142678,64 | Картометрический метод | 0,10 | |
| 34 | 370226,94 | 2142671,41 | 370226,94 | 2142671,41 | Картометрический метод | 0,10 | |
| 35 | 370231,28 | 2142651,58 | 370231,28 | 2142651,58 | Картометрический метод | 0,10 | |
| 36 | 370233,31 | 2142642,30 | 370233,31 | 2142642,30 | Картометрический метод | 0,10 | |
| 37 | 370248,45 | 2142636,45 | 370248,45 | 2142636,45 | Картометрический метод | 0,10 | |
| 38 | 370257,13 | 2142591,83 | 370257,13 | 2142591,83 | Картометрический метод | 0,10 | |
| 39 | 370321,32 | 2142608,28 | 370321,32 | 2142608,28 | Картометрический метод | 0,10 | |
| 40 | 370395,01 | 2142667,90 | 370395,01 | 2142667,90 | Картометрический метод | 0,10 | |
| 41 | 370468,09 | 2142694,77 | 370468,09 | 2142694,77 | Картометрический метод | 0,10 | |
| 42 | 370459,17 | 2142655,27 | 370459,17 | 2142655,27 | Картометрический метод | 0,10 | |
| 43 | 370439,61 | 2142592,40 | 370439,61 | 2142592,40 | Картометрический метод | 0,10 | |
| 44 | 370431,26 | 2142553,00 | 370431,26 | 2142553,00 | Картометрический метод | 0,10 | |
| 45 | 370433,61 | 2142535,52 | 370433,61 | 2142535,52 | Картометрический метод | 0,10 | |
| 46 | 370447,17 | 2142508,65 | 370447,17 | 2142508,65 | Картометрический метод | 0,10 | |
| 47 | 370452,13 | 2142491,18 | 370452,13 | 2142491,18 | Картометрический метод | 0,10 | |
| 48 | 370459,95 | 2142481,00 | 370459,95 | 2142481,00 | Картометрический метод | 0,10 | |
| 49 | 370487,82 | 2142461,40 | 370487,82 | 2142461,40 | Картометрический метод | 0,10 | |
| 50 | 370508,43 | 2142440,27 | 370508,43 | 2142440,27 | Картометрический метод | 0,10 | |
| 51 | 370535,82 | 2142404,79 | 370535,82 | 2142404,79 | Картометрический метод | 0,10 | |
| 52 | 370556,69 | 2142368,01 | 370556,69 | 2142368,01 | Картометрический метод | 0,10 | |
| 53 | 370565,90 | 2142357,79 | 370565,90 | 2142357,79 | Картометрический метод | 0,10 | |
| 54 | 370587,24 | 2142368,45 | 370587,24 | 2142368,45 | Картометрический метод | 0,10 | |
| 55 | 370635,84 | 2142396,53 | 370635,84 | 2142396,53 | Картометрический метод | 0,10 | |
| 56 | 370636,65 | 2142418,35 | 370636,65 | 2142418,35 | Картометрический метод | 0,10 | |
| 57 | 370733,78 | 2142472,51 | 370733,78 | 2142472,51 | Картометрический метод | 0,10 | |
| 58 | 370745,17 | 2142473,03 | 370745,17 | 2142473,03 | Картометрический метод | 0,10 | |

ОПИСАНИЕ МЕСТОПОЛОЖЕНИЯ ГРАНИЦ
деревня Малая Александровка
(наименование объекта)

План границ



Условные обозначения

- | | | | |
|-------|--|---|---|
| — | изменяемая граница населенного пункта | ● | характерная точка границы населенного пункта |
| - - - | границы объектов недвижимости, сведения о которых содержатся в Едином государственном реестре недвижимости | □ | номер земельного участка, сведения о котором содержатся в Едином государственном реестре недвижимости |

Масштаб 1:3000

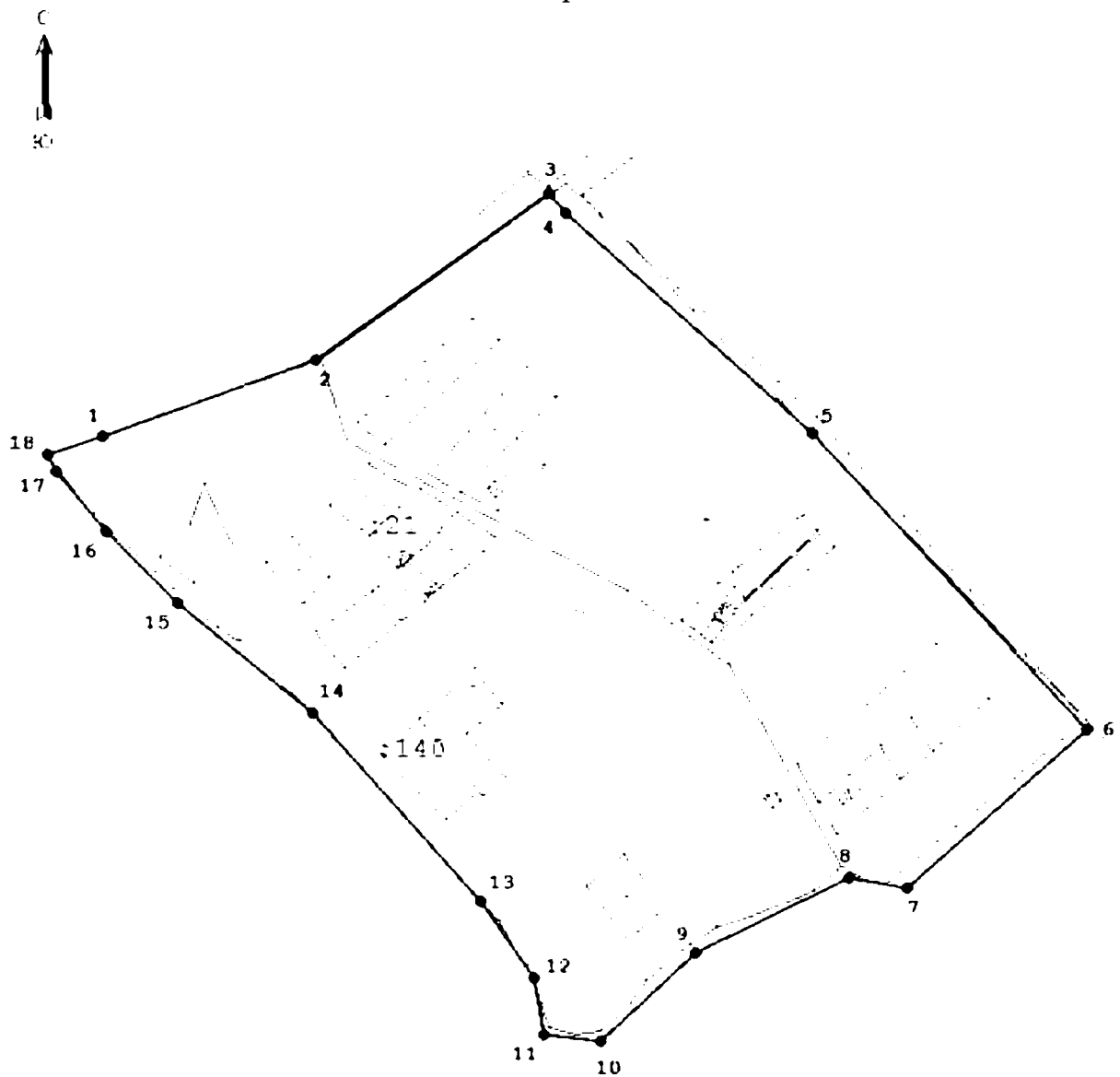
ОПИСАНИЕ МЕСТОПОЛОЖЕНИЯ ГРАНИЦ
деревня Малая Вруда
(наименование объекта, местоположение границ которого описано
(далее – объект))

Раздел 1

| Сведения об объекте | | |
|---------------------|---|---|
| № п/п | Характеристики объекта | Описание характеристик |
| 1 | Местоположение объекта | Ленинградская область, Волосовский муниципальный район, Большеврудское сельское поселение, деревня Малая Вруда |
| 2 | Площадь объекта +/- величина погрешности определения площади (P +/- Дельта P) | 207980 м ² +/- 92 м ² |
| 3 | Иные характеристики объекта | |

ОПИСАНИЕ МЕСТОПОЛОЖЕНИЯ ГРАНИЦ
деревня Малая Вруда
 (наименование объекта)

План границ



Условные обозначения

— изменяемая граница населенного пункта

● характерная точка границы населенного пункта

--- граница объектов недвижимости, сведения о которых содержатся в Едином государственном реестре недвижимости

140 номер земельного участка, сведения о котором содержатся в Едином государственном реестре недвижимости

Масштаб 1:3000

ОПИСАНИЕ МЕСТОПОЛОЖЕНИЯ ГРАНИЦ
деревня Молосковицы
(наименование объекта, местоположение границ которого описано
(далее – объект))

Раздел 1

| Сведения об объекте | | |
|---------------------|---|---|
| № п/п | Характеристики объекта | Описание характеристик |
| 1 | Местоположение объекта | Ленинградская область, Волосовский муниципальный район, Большеврудское сельское поселение, деревня Молосковицы |
| 2 | Площадь объекта +/- величина погрешности определения площади (Р +/- Дельта Р) | 1112322 м ² +/- 237 м ² |
| 3 | Иные характеристики объекта | |

| Сведения о местоположении измененных (уточненных) границ объекта | | | | | | | |
|--|----------------------------------|------------|---|------------|---|---|--|
| 1. Система координат МСК-47, зона 2 | | | | | | | |
| 2. Сведения о характерных точках границ объекта | | | | | | | |
| Обозначение характерных точек границ | Существующие координаты, м | | Измененные (уточненные) координаты, м | | Метод определения координат характерной точки | Средняя квадрати- ческая погрешность положения характерной точки (Mt), м | Описание обозначения точки на местности (при наличии) |
| | X | Y | X | Y | | | |
| 1 | 2 | 3 | 4 | 5 | 6 | 7 | 8 |
| Часть № 1 | | | | | | | |
| 1 | 379126,37 | 2145177,76 | 379126,37 | 2145177,76 | Картометрический метод | 0,10 | |
| 2 | 379121,45 | 2145241,27 | 379121,45 | 2145241,27 | Картометрический метод | 0,10 | |
| 3 | 379128,43 | 2145242,10 | 379128,43 | 2145242,10 | Картометрический метод | 0,10 | |
| 4 | 379124,33 | 2145286,74 | 379124,33 | 2145286,74 | Картометрический метод | 0,10 | |
| 5 | 379123,03 | 2145325,91 | 379123,03 | 2145325,91 | Картометрический метод | 0,10 | |
| 6 | 379122,41 | 2145368,62 | 379122,41 | 2145368,62 | Картометрический метод | 0,10 | |
| 7 | 379120,69 | 2145402,94 | 379120,69 | 2145402,94 | Картометрический метод | 0,10 | |
| 8 | 379111,32 | 2145402,17 | 379111,32 | 2145402,17 | Картометрический метод | 0,10 | |
| 9 | 379109,76 | 2145438,13 | 379109,76 | 2145438,13 | Картометрический метод | 0,10 | |
| 10 | 379119,93 | 2145439,27 | 379119,93 | 2145439,27 | Картометрический метод | 0,10 | |
| 11 | 379115,61 | 2145466,82 | 379115,61 | 2145466,82 | Картометрический метод | 0,10 | |
| 12 | 3791 11,08 | 2145495,46 | 3791 11,08 | 2145495,46 | Картометрический метод | 0,10 | |
| 13 | 379103,48 | 2145512,23 | 379103,48 | 2145512,23 | Картометрический метод | 0,10 | |
| 14 | 379027,58 | 2145512,00 | 379027,58 | 2145512,00 | Картометрический метод | 0,10 | |
| 15 | 379000,23 | 2145511,92 | 379000,23 | 2145511,92 | Картометрический метод | 0,10 | |
| 16 | 378991,87 | 2145510,68 | 378991,87 | 2145510,68 | Картометрический метод | 0,10 | |
| 17 | 378986,84 | 2145509,94 | 378986,84 | 2145509,94 | Картометрический метод | 0,10 | |
| 18 | 379032,09 | 2145142,07 | 379032,09 | 2145142,07 | Картометрический метод | 0,10 | |
| 19 | 379027,88 | 2145023,45 | 379027,88 | 2145023,45 | Картометрический метод | 0,10 | |
| 20 | 379035,07 | 2145013,31 | 379035,07 | 2145013,31 | Картометрический метод | 0,10 | |
| 21 | 379056,64 | 2144999,43 | 379056,64 | 2144999,43 | Картометрический метод | 0,10 | |
| 22 | 379133,25 | 2144992,84 | 379133,25 | 2144992,84 | Картометрический метод | 0,10 | |
| 23 | 379136,88 | 2145037,17 | 379136,88 | 2145037,17 | Картометрический метод | 0,10 | |
| 24 | 379143,26 | 2145057,46 | 379143,26 | 2145057,46 | Картометрический метод | 0,10 | |
| 25 | 379145,28 | 2145121,34 | 379145,28 | 2145121,34 | Картометрический метод | 0,10 | |

| 1 | 2 | 3 | 4 | 5 | 6 | 7 | 8 |
|------------------|-----------|------------|-----------|------------|------------------------|------|---|
| 26 | 379141,40 | 2145121,24 | 379141,40 | 2145121,24 | Картометрический метод | 0,10 | |
| 27 | 379141,37 | 2145136,51 | 379141,37 | 2145136,51 | Картометрический метод | 0,10 | |
| 28 | 379133,17 | 2145142,41 | 379133,17 | 2145142,41 | Картометрический метод | 0,10 | |
| 29 | 379129,27 | 2145177,31 | 379129,27 | 2145177,31 | Картометрический метод | 0,10 | |
| 1 | 379126,37 | 2145177,76 | 379126,37 | 2145177,76 | Картометрический метод | 0,10 | |
| Часть № 2 | | | | | | | |
| 30 | | | 378961,07 | 2145619,60 | Картометрический метод | 0,10 | |
| 31 | | | 378957,52 | 2145656,41 | Картометрический метод | 0,10 | |
| 32 | | | 378957,85 | 2145683,64 | Картометрический метод | 0,10 | |
| 33 | | | 378978,81 | 2145931,53 | Картометрический метод | 0,10 | |
| 34 | | | 378975,49 | 2145968,47 | Картометрический метод | 0,10 | |
| 35 | | | 378963,72 | 2146011,24 | Картометрический метод | 0,10 | |
| 36 | | | 378823,91 | 2146271,75 | Картометрический метод | 0,10 | |
| 37 | | | 378808,82 | 2146299,49 | Картометрический метод | 0,10 | |
| 38 | | | 378736,21 | 2146442,23 | Картометрический метод | 0,10 | |
| 39 | | | 378634,72 | 2146786,05 | Картометрический метод | 0,10 | |
| 40 | | | 378629,92 | 2146813,56 | Картометрический метод | 0,10 | |
| 41 | | | 378610,97 | 2147023,50 | Картометрический метод | 0,10 | |
| 42 | | | 378605,13 | 2147047,90 | Картометрический метод | 0,10 | |
| 43 | | | 378587,43 | 2147077,35 | Картометрический метод | 0,10 | |
| 44 | | | 378581,55 | 2147036,73 | Картометрический метод | 0,10 | |
| 45 | | | 378582,62 | 2146986,67 | Картометрический метод | 0,10 | |
| 46 | | | 378404,33 | 2146190,87 | Картометрический метод | 0,10 | |
| 47 | | | 378370,19 | 2146197,06 | Картометрический метод | 0,10 | |
| 48 | | | 378363,07 | 2146198,41 | Картометрический метод | 0,10 | |
| 49 | | | 378350,86 | 2146140,55 | Картометрический метод | 0,10 | |
| 50 | | | 378355,84 | 2146139,20 | Картометрический метод | 0,10 | |
| 51 | | | 378372,11 | 2146135,68 | Картометрический метод | 0,10 | |
| 52 | | | 378304,40 | 2145860,50 | Картометрический метод | 0,10 | |
| 53 | | | 378288,62 | 2145870,19 | Картометрический метод | 0,10 | |
| 54 | | | 378265,45 | 2145789,01 | Картометрический метод | 0,10 | |
| 55 | | | 378279,32 | 2145803,00 | Картометрический метод | 0,10 | |
| 56 | | | 378302,49 | 2145799,86 | Картометрический метод | 0,10 | |
| 57 | | | 378320,15 | 2145788,85 | Картометрический метод | 0,10 | |

| 1 | 2 | 3 | 4 | 5 | 6 | 7 | 8 |
|----|-----------|------------|-----------|------------|------------------------|------|---|
| 58 | | | 378340,50 | 2145760,31 | Картометрический метод | 0,10 | |
| 59 | | | 378355,60 | 2145752,76 | Картометрический метод | 0,10 | |
| 60 | | | 378375,70 | 2145748,60 | Картометрический метод | 0,10 | |
| 61 | | | 378385,36 | 2145734,33 | Картометрический метод | 0,10 | |
| 62 | | | 378384,53 | 2145722,23 | Картометрический метод | 0,10 | |
| 63 | | | 378378,26 | 2145714,04 | Картометрический метод | 0,10 | |
| 64 | | | 378354,58 | 2145709,69 | Картометрический метод | 0,10 | |
| 65 | | | 378299,54 | 2145711,99 | Картометрический метод | 0,10 | |
| 66 | | | 378258,84 | 2145703,03 | Картометрический метод | 0,10 | |
| 67 | | | 378233,38 | 2145677,30 | Картометрический метод | 0,10 | |
| 68 | | | 378189,66 | 2145524,96 | Картометрический метод | 0,10 | |
| 69 | | | 378295,29 | 2145462,76 | Картометрический метод | 0,10 | |
| 70 | | | 378497,51 | 2145538,02 | Картометрический метод | 0,10 | |
| 71 | | | 378573,54 | 2145686,23 | Картометрический метод | 0,10 | |
| 72 | | | 378583,14 | 2145693,15 | Картометрический метод | 0,10 | |
| 73 | | | 378602,34 | 2145682,65 | Картометрический метод | 0,10 | |
| 74 | | | 378618,72 | 2145658,72 | Картометрический метод | 0,10 | |
| 75 | | | 378620,90 | 2145635,42 | Картометрический метод | 0,10 | |
| 76 | | | 378616,04 | 2145578,59 | Картометрический метод | 0,10 | |
| 77 | | | 378628,83 | 2145564,00 | Картометрический метод | 0,10 | |
| 78 | | | 378642,91 | 2145558,88 | Картометрический метод | 0,10 | |
| 79 | | | 378722,27 | 2145554,15 | Картометрический метод | 0,10 | |
| 80 | | | 378734,68 | 2145534,82 | Картометрический метод | 0,10 | |
| 81 | 378776,73 | 2145513,13 | 378776,73 | 2145513,13 | Картометрический метод | 0,10 | |
| 82 | 378763,90 | 2145494,72 | 378763,90 | 2145494,72 | Картометрический метод | 0,10 | |
| 83 | 378743,62 | 2145505,99 | 378743,62 | 2145505,99 | Картометрический метод | 0,10 | |
| 84 | 378590,76 | 2145287,28 | 378590,76 | 2145287,28 | Картометрический метод | 0,10 | |
| 85 | 378562,09 | 2145284,72 | 378562,09 | 2145284,72 | Картометрический метод | 0,10 | |
| 86 | 378486,32 | 2145199,23 | 378486,32 | 2145199,23 | Картометрический метод | 0,10 | |
| 87 | 378443,82 | 2145122,94 | 378443,82 | 2145122,94 | Картометрический метод | 0,10 | |
| 88 | 378400,05 | 2145058,69 | 378400,05 | 2145058,69 | Картометрический метод | 0,10 | |
| 89 | 378401,84 | 2145030,28 | 378401,84 | 2145030,28 | Картометрический метод | 0,10 | |
| 90 | 378388,53 | 2145022,34 | 378388,53 | 2145022,34 | Картометрический метод | 0,10 | |

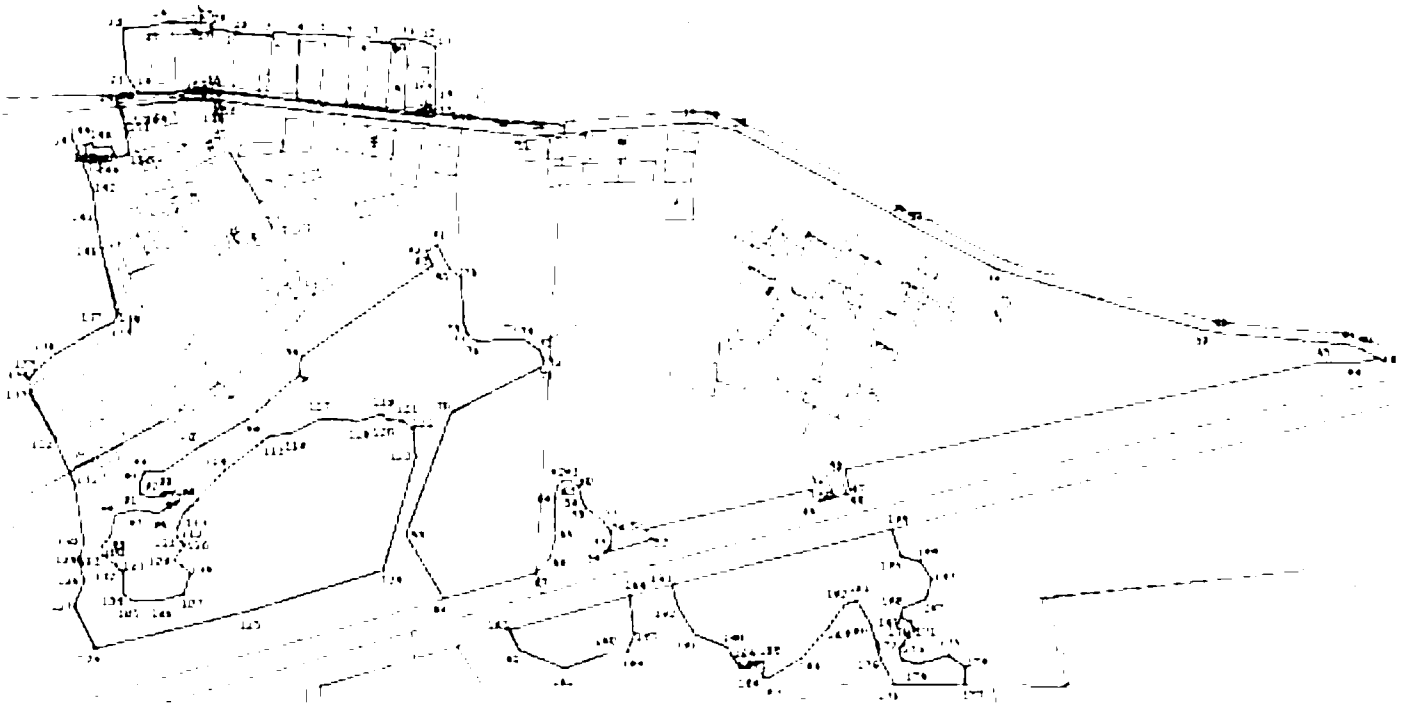
| 1 | 2 | 3 | 4 | 5 | 6 | 7 | 8 |
|-----|-----------|------------|-----------|------------|------------------------|------|---|
| 91 | 378363,45 | 2145019,39 | 378363,45 | 2145019,39 | Картометрический метод | 0,10 | |
| 92 | 378357,04 | 2145041,35 | 378357,04 | 2145041,35 | Картометрический метод | 0,10 | |
| 93 | 378367,86 | 2145076,93 | 378367,86 | 2145076,93 | Картометрический метод | 0,10 | |
| 94 | 378360,93 | 2145085,00 | 378360,93 | 2145085,00 | Картометрический метод | 0,10 | |
| 95 | 378353,33 | 2145084,99 | 378353,33 | 2145084,99 | Картометрический метод | 0,10 | |
| 96 | 378331,06 | 2145051,46 | 378331,06 | 2145051,46 | Картометрический метод | 0,10 | |
| 97 | 378337,33 | 2145012,93 | 378337,33 | 2145012,93 | Картометрический метод | 0,10 | |
| 98 | 378329,01 | 2144980,30 | 378329,01 | 2144980,30 | Картометрический метод | 0,10 | |
| 99 | 378290,74 | 2144970,95 | 378290,74 | 2144970,95 | Картометрический метод | 0,10 | |
| 100 | 378278,20 | 2144955,85 | 378278,20 | 2144955,85 | Картометрический метод | 0,10 | |
| 101 | 378263,10 | 2144956,87 | 378263,10 | 2144956,87 | Картометрический метод | 0,10 | |
| 102 | 378247,23 | 2144980,42 | 378247,23 | 2144980,42 | Картометрический метод | 0,10 | |
| 103 | 378235,45 | 2144992,46 | 378235,45 | 2144992,46 | Картометрический метод | 0,10 | |
| 104 | 378197,31 | 2144995,27 | 378197,31 | 2144995,27 | Картометрический метод | 0,10 | |
| 105 | 378185,28 | 2145009,09 | 378185,28 | 2145009,09 | Картометрический метод | 0,10 | |
| 106 | 378187,33 | 2145054,92 | 378187,33 | 2145054,92 | Картометрический метод | 0,10 | |
| 107 | 378198,08 | 2145093,82 | 378198,08 | 2145093,82 | Картометрический метод | 0,10 | |
| 108 | 378231,64 | 2145103,83 | 378231,64 | 2145103,83 | Картометрический метод | 0,10 | |
| 109 | 378255,03 | 2145075,91 | 378255,03 | 2145075,91 | Картометрический метод | 0,10 | |
| 110 | 378278,71 | 2145095,74 | 378278,71 | 2145095,74 | Картометрический метод | 0,10 | |
| 111 | 378293,05 | 2145082,05 | 378293,05 | 2145082,05 | Картометрический метод | 0,10 | |
| 112 | 378303,29 | 2145081,54 | 378303,29 | 2145081,54 | Картометрический метод | 0,10 | |
| 113 | 378330,17 | 2145094,08 | 378330,17 | 2145094,08 | Картометрический метод | 0,10 | |
| 114 | 378402,86 | 2145161,66 | 378402,86 | 2145161,66 | Картометрический метод | 0,10 | |
| 115 | 378458,41 | 2145234,62 | 378458,41 | 2145234,62 | Картометрический метод | 0,10 | |
| 116 | 378464,30 | 2145273,01 | 378464,30 | 2145273,01 | Картометрический метод | 0,10 | |
| 117 | 378487,85 | 2145322,93 | 378487,85 | 2145322,93 | Картометрический метод | 0,10 | |
| 118 | 378483,50 | 2145383,60 | 378483,50 | 2145383,60 | Картометрический метод | 0,10 | |
| 119 | 378495,57 | 2145421,31 | 378495,57 | 2145421,31 | Картометрический метод | 0,10 | |
| 120 | 378487,34 | 2145432,36 | 378487,34 | 2145432,36 | Картометрический метод | 0,10 | |
| 121 | 378485,16 | 2145457,45 | 378485,16 | 2145457,45 | Картометрический метод | 0,10 | |
| 122 | 378470,83 | 2145472,81 | 378470,83 | 2145472,81 | Картометрический метод | 0,10 | |
| 123 | 378424,24 | 2145478,95 | 378424,24 | 2145478,95 | Картометрический метод | 0,10 | |

| 1 | 2 | 3 | 4 | 5 | 6 | 7 | 8 |
|-----|-----------|------------|-----------|------------|------------------------|------|---|
| 124 | 378238,40 | 2145423,66 | 378238,40 | 2145423,66 | Картометрический метод | 0,10 | |
| 125 | 378168,77 | 2145197,88 | 378168,77 | 2145197,88 | Картометрический метод | 0,10 | |
| 126 | 378108,87 | 2144947,02 | 378108,87 | 2144947,02 | Картометрический метод | 0,10 | |
| 127 | 378179,23 | 2144912,78 | 378179,23 | 2144912,78 | Картометрический метод | 0,10 | |
| 128 | 378218,99 | 2144928,59 | 378218,99 | 2144928,59 | Картометрический метод | 0,10 | |
| 129 | 378255,47 | 2144918,80 | 378255,47 | 2144918,80 | Картометрический метод | 0,10 | |
| 130 | 378282,63 | 2144927,46 | 378282,63 | 2144927,46 | Картометрический метод | 0,10 | |
| 131 | 378380,81 | 2144912,95 | 378380,81 | 2144912,95 | Картометрический метод | 0,10 | |
| 132 | 378455,81 | 2144877,96 | 378455,81 | 2144877,96 | Картометрический метод | 0,10 | |
| 133 | 378531,41 | 2144835,94 | 378531,41 | 2144835,94 | Картометрический метод | 0,10 | |
| 134 | 378553,23 | 2144837,72 | 378553,23 | 2144837,72 | Картометрический метод | 0,10 | |
| 135 | 378566,63 | 2144846,03 | 378566,63 | 2144846,03 | Картометрический метод | 0,10 | |
| 136 | 378591,30 | 2144875,96 | 378591,30 | 2144875,96 | Картометрический метод | 0,10 | |
| 137 | 378637,05 | 2144951,39 | 378637,05 | 2144951,39 | Картометрический метод | 0,10 | |
| 138 | 378646,68 | 2144976,53 | 378646,68 | 2144976,53 | Картометрический метод | 0,10 | |
| 139 | 378657,88 | 2144982,74 | 378657,88 | 2144982,74 | Картометрический метод | 0,10 | |
| 140 | 378769,90 | 2144955,41 | 378769,90 | 2144955,41 | Картометрический метод | 0,10 | |
| 141 | 378824,76 | 2144946,89 | 378824,76 | 2144946,89 | Картометрический метод | 0,10 | |
| 142 | 378866,25 | 2144942,76 | 378866,25 | 2144942,76 | Картометрический метод | 0,10 | |
| 143 | 378939,12 | 2144913,47 | 378939,12 | 2144913,47 | Картометрический метод | 0,10 | |
| 144 | 378940,92 | 2144928,10 | 378940,92 | 2144928,10 | Картометрический метод | 0,10 | |
| 145 | 378944,75 | 2144940,52 | 378944,75 | 2144940,52 | Картометрический метод | 0,10 | |
| 146 | 378935,12 | 2144945,02 | 378935,12 | 2144945,02 | Картометрический метод | 0,10 | |
| 147 | 378941,20 | 2144972,38 | 378941,20 | 2144972,38 | Картометрический метод | 0,10 | |
| 148 | 378925,79 | 2144977,03 | 378925,79 | 2144977,03 | Картометрический метод | 0,10 | |
| 149 | 378918,32 | 2144979,28 | 378918,32 | 2144979,28 | Картометрический метод | 0,10 | |
| 150 | 378925,87 | 2145003,76 | 378925,87 | 2145003,76 | Картометрический метод | 0,10 | |
| 151 | 378965,62 | 2144996,19 | 378965,62 | 2144996,19 | Картометрический метод | 0,10 | |
| 152 | 379005,36 | 2144988,62 | 379005,36 | 2144988,62 | Картометрический метод | 0,10 | |
| 153 | 379006,98 | 2145013,10 | 379006,98 | 2145013,10 | Картометрический метод | 0,10 | |
| 154 | 379010,43 | 2145047,79 | 379010,43 | 2145047,79 | Картометрический метод | 0,10 | |
| 155 | 379014,60 | 2145114,28 | 379014,60 | 2145114,28 | Картометрический метод | 0,10 | |
| 156 | 379013,11 | 2145144,08 | 379013,11 | 2145144,08 | Картометрический метод | 0,10 | |

| 1 | 2 | 3 | 4 | 5 | 6 | 7 | 8 |
|------------------|-----------|------------|-----------|------------|------------------------|------|---|
| 157 | 379013,01 | 2145144,94 | 379013,01 | 2145144,94 | Картометрический метод | 0,10 | |
| 158 | 379015,85 | 2145144,82 | 379015,85 | 2145144,82 | Картометрический метод | 0,10 | |
| 159 | 378968,12 | 2145554,46 | 378968,12 | 2145554,46 | Картометрический метод | 0,10 | |
| 30 | | | 378961,07 | 2145619,60 | Картометрический метод | 0,10 | |
| Часть № 3 | | | | | | | |
| 160 | | | 378100,71 | 2145798,83 | Картометрический метод | 0,10 | |
| 161 | | | 378074,02 | 2145725,48 | Картометрический метод | 0,10 | |
| 162 | | | 378105,89 | 2145650,02 | Картометрический метод | 0,10 | |
| 163 | | | 378139,17 | 2145634,05 | Картометрический метод | 0,10 | |
| 164 | | | 378195,60 | 2145832,74 | Картометрический метод | 0,10 | |
| 165 | | | 378131,86 | 2145840,45 | Картометрический метод | 0,10 | |
| 160 | | | 378100,71 | 2145827,82 | Картометрический метод | 0,10 | |
| Часть № 4 | | | | | | | |
| 166 | | | 378189,61 | 2146324,27 | Картометрический метод | 0,10 | |
| 167 | | | 378172,71 | 2146285,68 | Картометрический метод | 0,10 | |
| 168 | | | 378160,81 | 2146283,38 | Картометрический метод | 0,10 | |
| 169 | | | 378153,32 | 2146300,08 | Картометрический метод | 0,10 | |
| 170 | | | 378138,73 | 2146305,65 | Картометрический метод | 0,10 | |
| 171 | | | 378108,96 | 2146280,88 | Картометрический метод | 0,10 | |
| 172 | | | 378089,71 | 2146284,58 | Картометрический метод | 0,10 | |
| 173 | | | 378082,66 | 2146309,87 | Картометрический метод | 0,10 | |
| 174 | | | 378096,82 | 2146362,34 | Картометрический метод | 0,10 | |
| 175 | | | 378076,27 | 2146390,57 | Картометрический метод | 0,10 | |
| 176 | | | 378047,74 | 2146389,23 | Картометрический метод | 0,10 | |
| 177 | | | 378048,94 | 2146274,08 | Картометрический метод | 0,10 | |
| 178 | | | 378090,15 | 2146249,01 | Картометрический метод | 0,10 | |
| 179 | | | 378148,13 | 2146234,41 | Картометрический метод | 0,10 | |
| 180 | | | 378188,26 | 2146209,45 | Картометрический метод | 0,10 | |
| 181 | | | 378181,35 | 2146190,63 | Картометрический метод | 0,10 | |
| 182 | | | 378142,95 | 2146163,37 | Картометрический метод | 0,10 | |
| 183 | | | 378093,99 | 2146119,40 | Картометрический метод | 0,10 | |
| 184 | | | 378058,66 | 2146064,29 | Картометрический метод | 0,10 | |
| 185 | | | 378061,44 | 2146051,14 | Картометрический метод | 0,10 | |
| 186 | | | 378078,46 | 2146057,97 | Картометрический метод | 0,10 | |

ОПИСАНИЕ МЕСТОПОЛОЖЕНИЯ ГРАНИЦ
деревня Молосковицы
 (наименование объекта)

План границ



Условные обозначения

- | | | | |
|---|--|-----|---|
| — | изменяемая граница населенного пункта | • | характерная точка границы населенного пункта |
| — | границы объектов недвижимости, сведения о которых содержатся в Едином государственном реестре недвижимости | 100 | номер земельного участка, сведения о котором содержатся в Едином государственном реестре недвижимости |

Масштаб 1:10000

ОПИСАНИЕ МЕСТОПОЛОЖЕНИЯ ГРАНИЦ
поселок Молосковицы
 (наименование объекта, местоположение границ которого описано
 (далее – объект))

Раздел 1

| Сведения об объекте | | |
|---------------------|---|---|
| № п/п | Характеристики объекта | Описание характеристик |
| 1 | Местоположение объекта | Ленинградская область, Волосовский муниципальный район, Большеврудское сельское поселение, поселок Молосковицы |
| 2 | Площадь объекта +/- величина погрешности определения площади (P +/- Дельта P) | 468508 м ² +/- 141 м ² |
| 3 | Иные характеристики объекта | |

Раздел 2

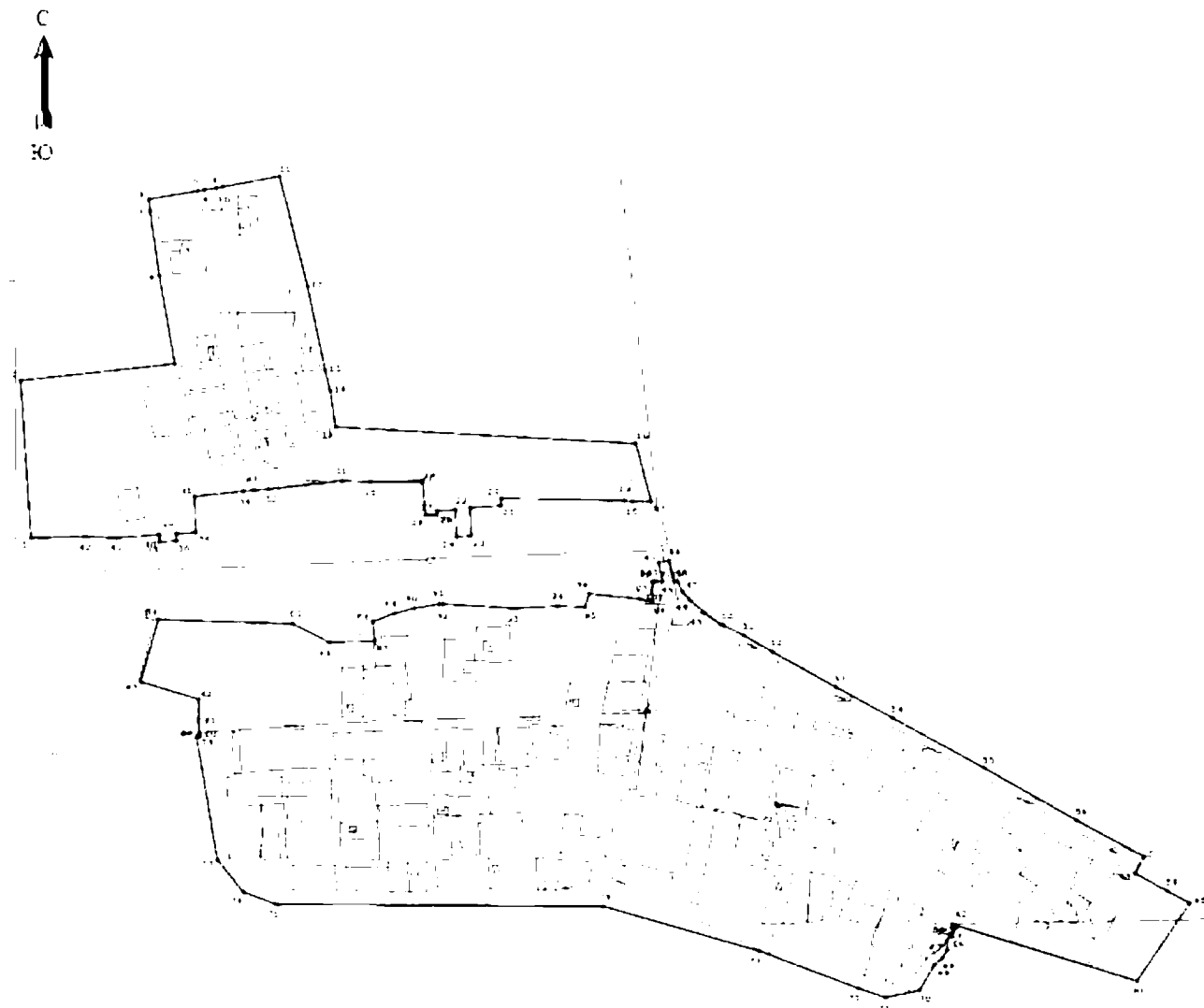
| Сведения о местоположении измененных (уточненных) границ объекта | | | | | | | |
|--|----------------------------------|------------|--|------------|---|---|--|
| 1. Система координат МСК-47, зона 2 | | | | | | | |
| 2. Сведения о характерных точках границ объекта | | | | | | | |
| Обозначение характерных точек границ | Существующие координаты, м | | Измененные (уточненные) координаты, м | | Метод определения координат характерной точки | Средняя квадрати- ческая погрешность положения характерной точки (Mt), м | Описание обозначения точки на местности (при наличии) |
| | X | Y | X | Y | | | |
| 1 | 2 | 3 | 4 | 5 | 6 | 7 | 8 |
| Часть № 1 | | | | | | | |
| 1 | 377566,90 | 2142317,92 | 377566,90 | 2142317,92 | Картометрический метод | 0,10 | |
| 2 | 377751,40 | 2142305,77 | 377751,40 | 2142305,77 | Картометрический метод | 0,10 | |
| 3 | 377770,73 | 2142485,83 | 377770,73 | 2142485,83 | Картометрический метод | 0,10 | |
| 4 | 377873,31 | 2142467,93 | 377873,31 | 2142467,93 | Картометрический метод | 0,10 | |
| 5 | 377949,10 | 2142457,02 | 377949,10 | 2142457,02 | Картометрический метод | 0,10 | |
| 6 | 377962,94 | 2142455,73 | 377962,94 | 2142455,73 | Картометрический метод | 0,10 | |
| 7 | 377972,83 | 2142512,56 | 377972,83 | 2142512,56 | Картометрический метод | 0,10 | |
| 8 | 377974,07 | 2142519,64 | 377974,07 | 2142519,64 | Картометрический метод | 0,10 | |
| 9 | 377976,45 | 2142534,51 | 377976,45 | 2142534,51 | Картометрический метод | 0,10 | |
| 10 | 377977,53 | 2142541,37 | 377977,53 | 2142541,37 | Картометрический метод | 0,10 | |
| 11 | 377989,58 | 2142608,71 | 377989,58 | 2142608,71 | Картометрический метод | 0,10 | |
| 12 | 377860,98 | 2142640,74 | 377860,98 | 2142640,74 | Картометрический метод | 0,10 | |
| 13 | 377763,02 | 2142662,08 | 377763,02 | 2142662,08 | Картометрический метод | 0,10 | |
| 14 | 377739,08 | 2142667,82 | 377739,08 | 2142667,82 | Картометрический метод | 0,10 | |
| 15 | 377696,46 | 2142673,51 | 377696,46 | 2142673,51 | Картометрический метод | 0,10 | |
| 16 | 377676,80 | 2143025,34 | 377676,80 | 2143025,34 | Картометрический метод | 0,10 | |
| 17 | 377609,54 | 2143042,79 | 377609,54 | 2143042,79 | Картометрический метод | 0,10 | |
| 18 | 377609,97 | 2143021,82 | 377609,97 | 2143021,82 | Картометрический метод | 0,10 | |
| 19 | 377610,15 | 2143012,12 | 377610,15 | 2143012,12 | Картометрический метод | 0,10 | |
| 20 | 377613,04 | 2142867,53 | 377613,04 | 2142867,53 | Картометрический метод | 0,10 | |
| 21 | 377604,61 | 2142868,00 | 377604,61 | 2142868,00 | Картометрический метод | 0,10 | |
| 22 | 377602,46 | 2142830,68 | 377602,46 | 2142830,68 | Картометрический метод | 0,10 | |
| 23 | 377569,12 | 2142832,33 | 377569,12 | 2142832,33 | Картометрический метод | 0,10 | |
| 24 | 377568,42 | 2142815,01 | 377568,42 | 2142815,01 | Картометрический метод | 0,10 | |

| 1 | 2 | 3 | 4 | 5 | 6 | 7 | 8 |
|------------------|-----------|------------|-----------|------------|------------------------|------|---|
| 25 | 377599,37 | 2142813,68 | 377599,37 | 2142813,68 | Картометрический метод | 0,10 | |
| 26 | 377597,92 | 2142791,74 | 377597,92 | 2142791,74 | Картометрический метод | 0,10 | |
| 27 | 377593,76 | 2142792,12 | 377593,76 | 2142792,12 | Картометрический метод | 0,10 | |
| 28 | 377593,37 | 2142778,49 | 377593,37 | 2142778,49 | Картометрический метод | 0,10 | |
| 29 | 377631,98 | 2142775,87 | 377631,98 | 2142775,87 | Картометрический метод | 0,10 | |
| 30 | 377631,79 | 2142714,58 | 377631,79 | 2142714,58 | Картометрический метод | 0,10 | |
| 31 | 377633,15 | 2142680,73 | 377633,15 | 2142680,73 | Картометрический метод | 0,10 | |
| 32 | 377624,18 | 2142596,66 | 377624,18 | 2142596,66 | Картометрический метод | 0,10 | |
| 33 | 377622,27 | 2142578,48 | 377622,27 | 2142578,48 | Картометрический метод | 0,10 | |
| 34 | 377620,98 | 2142566,36 | 377620,98 | 2142566,36 | Картометрический метод | 0,10 | |
| 35 | 377614,88 | 2142508,97 | 377614,88 | 2142508,97 | Картометрический метод | 0,10 | |
| 36 | 377573,51 | 2142510,55 | 377573,51 | 2142510,55 | Картометрический метод | 0,10 | |
| 37 | 377571,96 | 2142487,53 | 377571,96 | 2142487,53 | Картометрический метод | 0,10 | |
| 38 | 377563,09 | 2142487,90 | 377563,09 | 2142487,90 | Картометрический метод | 0,10 | |
| 39 | 377562,42 | 2142467,81 | 377562,42 | 2142467,81 | Картометрический метод | 0,10 | |
| 40 | 377570,61 | 2142467,47 | 377570,61 | 2142467,47 | Картометрический метод | 0,10 | |
| 41 | 377567,31 | 2142418,10 | 377567,31 | 2142418,10 | Картометрический метод | 0,10 | |
| 42 | 377568,29 | 2142381,52 | 377568,29 | 2142381,52 | Картометрический метод | 0,10 | |
| 1 | 377566,90 | 2142317,92 | 377566,90 | 2142317,92 | Картометрический метод | 0,10 | |
| Часть № 2 | | | | | | | |
| 43 | 377537,71 | 2143051,56 | 377537,71 | 2143051,56 | Картометрический метод | 0,10 | |
| 44 | 377540,58 | 2143064,07 | 377540,58 | 2143064,07 | Картометрический метод | 0,10 | |
| 45 | 377516,15 | 2143069,97 | 377516,15 | 2143069,97 | Картометрический метод | 0,10 | |
| 46 | 377516,27 | 2143073,23 | 377516,27 | 2143073,23 | Картометрический метод | 0,10 | |
| 47 | 377504,11 | 2143078,95 | 377504,11 | 2143078,95 | Картометрический метод | 0,10 | |
| 48 | 377493,79 | 2143087,65 | 377493,79 | 2143087,65 | Картометрический метод | 0,10 | |
| 49 | 377480,23 | 2143104,66 | 377480,23 | 2143104,66 | Картометрический метод | 0,10 | |
| 50 | 377465,72 | 2143127,03 | 377465,72 | 2143127,03 | Картометрический метод | 0,10 | |
| 51 | 377452,86 | 2143151,16 | 377452,86 | 2143151,16 | Картометрический метод | 0,10 | |
| 52 | 377433,99 | 2143185,14 | 377433,99 | 2143185,14 | Картометрический метод | 0,10 | |
| 53 | 377392,64 | 2143258,74 | 377392,64 | 2143258,74 | Картометрический метод | 0,10 | |
| 54 | 377356,00 | 2143325,37 | 377356,00 | 2143325,37 | Картометрический метод | 0,10 | |
| 55 | 377297,50 | 2143431,50 | 377297,50 | 2143431,50 | Картометрический метод | 0,10 | |
| 56 | 377236,80 | 2143541,46 | 377236,80 | 2143541,46 | Картометрический метод | 0,10 | |

| 1 | 2 | 3 | 4 | 5 | 6 | 7 | 8 |
|----|-----------|------------|-----------|------------|------------------------|------|---|
| 57 | 377193,97 | 2143619,26 | 377193,97 | 2143619,26 | Картометрический метод | 0,10 | |
| 58 | 377174,38 | 2143609,23 | 377174,38 | 2143609,23 | Картометрический метод | 0,10 | |
| 59 | 377154,06 | 2143646,28 | 377154,06 | 2143646,28 | Картометрический метод | 0,10 | |
| 60 | 377139,43 | 2143673,08 | 377139,43 | 2143673,08 | Картометрический метод | 0,10 | |
| 61 | 377048,28 | 2143610,68 | 377048,28 | 2143610,68 | Картометрический метод | 0,10 | |
| 62 | 377112,69 | 2143401,51 | 377112,69 | 2143401,51 | Картометрический метод | 0,10 | |
| 63 | 377114,66 | 2143395,76 | 377114,66 | 2143395,76 | Картометрический метод | 0,10 | |
| 64 | 377111,94 | 2143394,10 | 377111,94 | 2143394,10 | Картометрический метод | 0,10 | |
| 65 | 377109,22 | 2143398,30 | 377109,22 | 2143398,30 | Картометрический метод | 0,10 | |
| 66 | 377094,57 | 2143388,37 | 377094,57 | 2143388,37 | Картометрический метод | 0,10 | |
| 67 | 377084,82 | 2143390,07 | 377084,82 | 2143390,07 | Картометрический метод | 0,10 | |
| 68 | 377075,13 | 2143382,99 | 377075,13 | 2143382,99 | Картометрический метод | 0,10 | |
| 69 | 377067,28 | 2143373,91 | 377067,28 | 2143373,91 | Картометрический метод | 0,10 | |
| 70 | 377037,59 | 2143356,85 | 377037,59 | 2143356,85 | Картометрический метод | 0,10 | |
| 71 | 377028,90 | 2143317,34 | 377028,90 | 2143317,34 | Картометрический метод | 0,10 | |
| 72 | 377040,13 | 2143285,58 | 377040,13 | 2143285,58 | Картометрический метод | 0,10 | |
| 73 | 377084,06 | 2143168,89 | 377084,06 | 2143168,89 | Картометрический метод | 0,10 | |
| 74 | 377135,77 | 2142987,87 | 377135,77 | 2142987,87 | Картометрический метод | 0,10 | |
| 75 | 377138,42 | 2142604,05 | 377138,42 | 2142604,05 | Картометрический метод | 0,10 | |
| 76 | 377152,38 | 2142565,56 | 377152,38 | 2142565,56 | Картометрический метод | 0,10 | |
| 77 | 377190,42 | 2142535,48 | 377190,42 | 2142535,48 | Картометрический метод | 0,10 | |
| 78 | 377332,96 | 2142510,90 | 377332,96 | 2142510,90 | Картометрический метод | 0,10 | |
| 79 | 377334,28 | 2142514,35 | 377334,28 | 2142514,35 | Картометрический метод | 0,10 | |
| 80 | 377336,64 | 2142514,01 | 377336,64 | 2142514,01 | Картометрический метод | 0,10 | |
| 81 | 377353,32 | 2142513,65 | 377353,32 | 2142513,65 | Картометрический метод | 0,10 | |
| 82 | 377378,22 | 2142513,62 | 377378,22 | 2142513,62 | Картометрический метод | 0,10 | |
| 83 | 377398,06 | 2142446,36 | 377398,06 | 2142446,36 | Картометрический метод | 0,10 | |
| 84 | 377470,83 | 2142465,87 | 377470,83 | 2142465,87 | Картометрический метод | 0,10 | |
| 85 | 377466,92 | 2142624,29 | 377466,92 | 2142624,29 | Картометрический метод | 0,10 | |
| 86 | 377444,46 | 2142665,85 | 377444,46 | 2142665,85 | Картометрический метод | 0,10 | |
| 87 | 377445,33 | 2142719,66 | 377445,33 | 2142719,66 | Картометрический метод | 0,10 | |
| 88 | 377468,92 | 2142716,91 | 377468,92 | 2142716,91 | Картометрический метод | 0,10 | |
| 89 | 377478,42 | 2142742,22 | 377478,42 | 2142742,22 | Картометрический метод | 0,10 | |

ОПИСАНИЕ МЕСТОПОЛОЖЕНИЯ ГРАНИЦ
поселок Молосковицы
 (наименование объекта)

План границ



Условные обозначения

- | | | | |
|---|--|---|---|
| — | изменяемая граница населенного пункта | ○ | характерная точка границы населенного пункта |
| — | граница объектов недвижимости, сведения о которых содержатся в Едином государственном реестре недвижимости | № | номер земельного участка, сведения о котором содержатся в Едином государственном реестре недвижимости |

Масштаб 1:6000

ОПИСАНИЕ МЕСТОПОЛОЖЕНИЯ ГРАНИЦ
деревня Морозово
 (наименование объекта, местоположение границ которого описано
 (далее – объект))

Раздел 1

| Сведения об объекте | | |
|---------------------|--|--|
| № п/п | Характеристики объекта | Описание характеристик |
| 1 | Местоположение объекта | Ленинградская область, Волосовский муниципальный район, Большеврудское сельское поселение, деревня Морозово |
| 2 | Площадь объекта +/- величина погрешности определения площади (P+/- Дельта P) | 376347 м ² +/- 125 м ² |
| 3 | Иные характеристики объекта | |

Раздел 2

| Сведения о местоположении измененных (уточненных) границ объекта | | | | | | | |
|--|----------------------------------|------------|--|------------|---|---|--|
| 1. Система координат МСК-47, зона 2 | | | | | | | |
| 2. Сведения о характерных точках границ объекта | | | | | | | |
| Обозначение характерных точек границ | Существующие координаты, м | | Измененные (уточненные) координаты, м | | Метод определения координат характерной точки | Средняя квадрати- ческая погрешность положения характерной точки (Mt), м | Описание обозначения точки на местности (при наличии) |
| | Х | У | Х | У | | | |
| 1 | 2 | 3 | 4 | 5 | 6 | 7 | 8 |
| Часть № 1 | | | | | | | |
| 1 | | | 369095,41 | 2140412,69 | Картометрический метод | 0,10 | |
| 2 | | | 369022,14 | 2140560,33 | Картометрический метод | 0,10 | |
| 3 | 369022,59 | 2140576,00 | 369022,59 | 2140576,00 | Картометрический метод | 0,10 | |
| 4 | 369018,54 | 2140640,08 | 369018,54 | 2140640,08 | Картометрический метод | 0,10 | |
| 5 | 369025,66 | 2140654,67 | 369025,66 | 2140654,67 | Картометрический метод | 0,10 | |
| 6 | 368999,43 | 2140666,03 | 368999,43 | 2140666,03 | Картометрический метод | 0,10 | |
| 7 | 368913,58 | 2140703,49 | 368913,58 | 2140703,49 | Картометрический метод | 0,10 | |
| 8 | 368867,72 | 2140722,88 | 368867,72 | 2140722,88 | Картометрический метод | 0,10 | |
| 9 | 368843,09 | 2140731,14 | 368843,09 | 2140731,14 | Картометрический метод | 0,10 | |
| 10 | 368833,96 | 2140733,68 | 368833,96 | 2140733,68 | Картометрический метод | 0,10 | |
| 11 | 368813,46 | 2140737,90 | 368813,46 | 2140737,90 | Картометрический метод | 0,10 | |
| 12 | 368813,79 | 2140739,23 | 368813,79 | 2140739,23 | Картометрический метод | 0,10 | |
| 13 | 368752,67 | 2140748,68 | 368752,67 | 2140748,68 | Картометрический метод | 0,10 | |
| 14 | 368752,31 | 2140746,37 | 368752,31 | 2140746,37 | Картометрический метод | 0,10 | |
| 15 | 368651,59 | 2140757,11 | 368651,59 | 2140757,11 | Картометрический метод | 0,10 | |
| 16 | 368580,82 | 2140762,26 | 368580,82 | 2140762,26 | Картометрический метод | 0,10 | |
| 17 | 368580,82 | 2140765,38 | 368580,82 | 2140765,38 | Картометрический метод | 0,10 | |
| 18 | 368556,09 | 2140765,91 | 368556,09 | 2140765,91 | Картометрический метод | 0,10 | |
| 19 | 368556,10 | 2140764,06 | 368556,10 | 2140764,06 | Картометрический метод | 0,10 | |
| 20 | 368516,14 | 2140768,00 | 368516,14 | 2140768,00 | Картометрический метод | 0,10 | |
| 21 | 368489,10 | 2140769,69 | 368489,10 | 2140769,69 | Картометрический метод | 0,10 | |
| 22 | 368323,13 | 2140783,01 | 368323,13 | 2140783,01 | Картометрический метод | 0,10 | |
| 23 | 368311,18 | 2140716,51 | 368311,18 | 2140716,51 | Картометрический метод | 0,10 | |
| 24 | 368429,71 | 2140667,18 | 368429,71 | 2140667,18 | Картометрический метод | 0,10 | |
| 25 | 368467,75 | 2140657,52 | 368467,75 | 2140657,52 | Картометрический метод | 0,10 | |

| 1 | 2 | 3 | 4 | 5 | 6 | 7 | 8 |
|----|-----------|------------|-----------|------------|------------------------|------|---|
| 26 | 368498,28 | 2140634,85 | 368498,28 | 2140634,85 | Картометрический метод | 0,10 | |
| 27 | 368507,88 | 2140602,80 | 368507,88 | 2140602,80 | Картометрический метод | 0,10 | |
| 28 | 368507,02 | 2140594,07 | 368507,02 | 2140594,07 | Картометрический метод | 0,10 | |
| 29 | 368507,45 | 2140548,38 | 368507,45 | 2140548,38 | Картометрический метод | 0,10 | |
| 30 | 368509,49 | 2140549,72 | 368509,49 | 2140549,72 | Картометрический метод | 0,10 | |
| 31 | 368519,39 | 2140559,72 | 368519,39 | 2140559,72 | Картометрический метод | 0,10 | |
| 32 | 368619,74 | 2140637,80 | 368619,74 | 2140637,80 | Картометрический метод | 0,10 | |
| 33 | 368669,05 | 2140662,17 | 368669,05 | 2140662,17 | Картометрический метод | 0,10 | |
| 34 | 368700,97 | 2140665,90 | 368700,97 | 2140665,90 | Картометрический метод | 0,10 | |
| 35 | 368772,61 | 2140650,02 | 368772,61 | 2140650,02 | Картометрический метод | 0,10 | |
| 36 | 368778,05 | 2140652,78 | 368778,05 | 2140652,78 | Картометрический метод | 0,10 | |
| 37 | 368788,44 | 2140667,01 | 368788,44 | 2140667,01 | Картометрический метод | 0,10 | |
| 38 | 368798,41 | 2140666,30 | 368798,41 | 2140666,30 | Картометрический метод | 0,10 | |
| 39 | 368896,15 | 2140596,26 | 368896,15 | 2140596,26 | Картометрический метод | 0,10 | |
| 40 | 368896,14 | 2140586,01 | 368896,14 | 2140586,01 | Картометрический метод | 0,10 | |
| 41 | 368891,15 | 2140570,18 | 368891,15 | 2140570,18 | Картометрический метод | 0,10 | |
| 42 | 368894,72 | 2140554,46 | 368894,72 | 2140554,46 | Картометрический метод | 0,10 | |
| 43 | 368895,22 | 2140552,30 | 368895,22 | 2140552,30 | Картометрический метод | 0,10 | |
| 44 | 368982,39 | 2140450,56 | 368982,39 | 2140450,56 | Картометрический метод | 0,10 | |
| 45 | 369010,06 | 2140413,42 | 369010,06 | 2140413,42 | Картометрический метод | 0,10 | |
| 46 | 369027,51 | 2140372,54 | 369027,51 | 2140372,54 | Картометрический метод | 0,10 | |
| 47 | 369034,59 | 2140331,01 | 369034,59 | 2140331,01 | Картометрический метод | 0,10 | |
| 48 | 369033,49 | 2140313,94 | 369033,49 | 2140313,94 | Картометрический метод | 0,10 | |
| 49 | 369033,16 | 2140308,90 | 369033,16 | 2140308,90 | Картометрический метод | 0,10 | |
| 50 | 369017,10 | 2140247,41 | 369017,10 | 2140247,41 | Картометрический метод | 0,10 | |
| 51 | 369009,99 | 2140228,02 | 369009,99 | 2140228,02 | Картометрический метод | 0,10 | |
| 52 | 368988,61 | 2140169,81 | 368988,61 | 2140169,81 | Картометрический метод | 0,10 | |
| 53 | 368984,65 | 2140156,55 | 368984,65 | 2140156,55 | Картометрический метод | 0,10 | |
| 54 | 368987,76 | 2140122,14 | 368987,76 | 2140122,14 | Картометрический метод | 0,10 | |
| 55 | 369000,38 | 2140090,03 | 369000,38 | 2140090,03 | Картометрический метод | 0,10 | |
| 56 | 369001,93 | 2140071,06 | 369001,93 | 2140071,06 | Картометрический метод | 0,10 | |
| 57 | 369002,15 | 2140068,28 | 369002,15 | 2140068,28 | Картометрический метод | 0,10 | |
| 58 | 368998,50 | 2140054,10 | 368998,50 | 2140054,10 | Картометрический метод | 0,10 | |

| 1 | 2 | 3 | 4 | 5 | 6 | 7 | 8 |
|------------------|-----------|------------|-----------|-------------|------------------------|------|---|
| 59 | 368979,70 | 2140026,66 | 368979,70 | 2140026,66 | Картометрический метод | 0,10 | |
| 60 | 368977,93 | 2140017,58 | 368977,93 | 2140017,58 | Картометрический метод | 0,10 | |
| 61 | 368976,63 | 2140010,96 | 368976,63 | 2140010,96 | Картометрический метод | 0,10 | |
| 62 | 368977,80 | 2139996,23 | 368977,80 | 2139996,23 | Картометрический метод | 0,10 | |
| 63 | 368989,89 | 2139980,97 | 368989,89 | 2139980,97 | Картометрический метод | 0,10 | |
| 64 | 368991,07 | 2139979,47 | 368991,07 | 2139979,47 | Картометрический метод | 0,10 | |
| 65 | 368987,56 | 2139969,45 | 368987,56 | 2139969,45 | Картометрический метод | 0,10 | |
| 66 | 368996,94 | 2139964,45 | 368996,94 | 2139964,45 | Картометрический метод | 0,10 | |
| 67 | 369026,07 | 2139981,14 | 369026,07 | 2139981,14 | Картометрический метод | 0,10 | |
| 68 | 369053,50 | 2140111,13 | 369053,50 | 2140111,13 | Картометрический метод | 0,10 | |
| 69 | 369097,54 | 2140217,44 | 369097,54 | 2140217,44 | Картометрический метод | 0,10 | |
| 70 | 369102,81 | 2140297,59 | 369102,81 | 2140297,59 | Картометрический метод | 0,10 | |
| 71 | 369116,52 | 2140338,16 | 369116,52 | 2140338,16 | Картометрический метод | 0,10 | |
| 1 | | | 369095,41 | 2140412,69 | Картометрический метод | 0,10 | |
| Часть № 2 | | | | | | | |
| 72 | 368245,03 | 2140987,25 | 368245,03 | 2140987,25 | Картометрический метод | 0,10 | |
| 73 | 368229,41 | 2140996,60 | 368229,41 | 2140996,60 | Картометрический метод | 0,10 | |
| 74 | 368243,61 | 2141032,42 | 368243,61 | 2141032,42 | Картометрический метод | 0,10 | |
| 75 | 368158,32 | 2141043,23 | 368158,32 | 2141043,23 | Картометрический метод | 0,10 | |
| 76 | 368168,16 | 2141066,14 | 368168,16 | 2141066,14 | Картометрический метод | 0,10 | |
| 77 | 368142,44 | 2141077,13 | 368142,44 | 2141077,13 | Картометрический метод | 0,10 | |
| 78 | 368127,43 | 2141091,20 | 368127,43 | 2141091,20 | Картометрический метод | 0,10 | |
| 79 | 368100,44 | 2141097,02 | 368100,44 | 2141097,02 | Картометрический метод | 0,10 | |
| 80 | 368077,68 | 2141099,14 | 368077,68 | 2141099,14 | Картометрический метод | 0,10 | |
| 81 | 368049,11 | 2141097,02 | 368049,11 | 2141097,02 | Картометрический метод | 0,10 | |
| 82 | 367861,48 | 2141158,60 | 367861,48 | 2141158,60 | Картометрический метод | 0,10 | |
| 83 | 367846,99 | 2141147,87 | 367846,99 | 2141 147,87 | Картометрический метод | 0,10 | |
| 84 | 367828,08 | 2141133,80 | 367828,08 | 2141133,80 | Картометрический метод | 0,10 | |
| 85 | 367801,74 | 2141106,17 | 367801,74 | 2141106,17 | Картометрический метод | 0,10 | |
| 86 | 367772,21 | 2141060,01 | 367772,21 | 2141060,01 | Картометрический метод | 0,10 | |
| 87 | 367763,05 | 2141038,30 | 367763,05 | 2141038,30 | Картометрический метод | 0,10 | |
| 88 | 367760,71 | 2141037,39 | 367760,71 | 2141037,39 | Картометрический метод | 0,10 | |
| 89 | 367762,26 | 2141034,21 | 367762,26 | 2141034,21 | Картометрический метод | 0,10 | |
| 90 | 367775,13 | 2141011,91 | 367775,13 | 2141011,91 | Картометрический метод | 0,10 | |

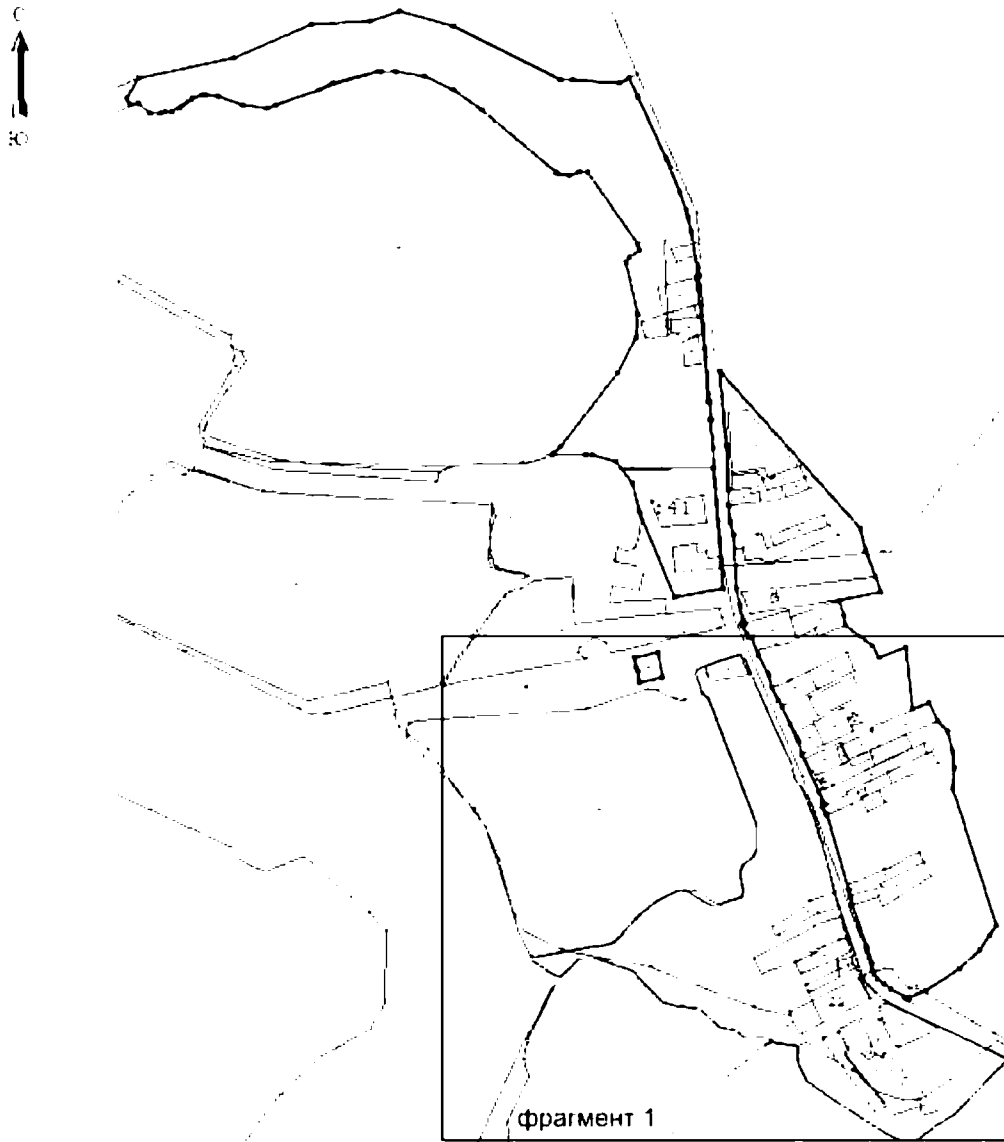
| 1 | 2 | 3 | 4 | 5 | 6 | 7 | 8 |
|-----|-----------|------------|-----------|------------|------------------------|------|---|
| 91 | 367780,24 | 2141003,79 | 367780,24 | 2141003,79 | Картометрический метод | 0,10 | |
| 92 | 367788,70 | 2140995,12 | 367788,70 | 2140995,12 | Картометрический метод | 0,10 | |
| 93 | 367794,41 | 2140990,06 | 367794,41 | 2140990,06 | Картометрический метод | 0,10 | |
| 94 | 367800,12 | 2140988,15 | 367800,12 | 2140988,15 | Картометрический метод | 0,10 | |
| 95 | 367807,56 | 2140988,12 | 367807,56 | 2140988,12 | Картометрический метод | 0,10 | |
| 96 | 367831,26 | 2140980,53 | 367831,26 | 2140980,53 | Картометрический метод | 0,10 | |
| 97 | 367889,45 | 2140960,60 | 367889,45 | 2140960,60 | Картометрический метод | 0,10 | |
| 98 | 367901,11 | 2140957,19 | 367901,11 | 2140957,19 | Картометрический метод | 0,10 | |
| 99 | 367909,18 | 2140954,83 | 367909,18 | 2140954,83 | Картометрический метод | 0,10 | |
| 100 | 368012,68 | 2140925,42 | 368012,68 | 2140925,42 | Картометрический метод | 0,10 | |
| 101 | 368015,36 | 2140922,99 | 368015,36 | 2140922,99 | Картометрический метод | 0,10 | |
| 102 | 368025,67 | 2140918,68 | 368025,67 | 2140918,68 | Картометрический метод | 0,10 | |
| 103 | 368027,13 | 2140922,25 | 368027,13 | 2140922,25 | Картометрический метод | 0,10 | |
| 104 | 368045,13 | 2140913,78 | 368045,13 | 2140913,78 | Картометрический метод | 0,10 | |
| 105 | 368095,19 | 2140890,92 | 368095,19 | 2140890,92 | Картометрический метод | 0,10 | |
| 106 | 368115,54 | 2140885,19 | 368115,54 | 2140885,19 | Картометрический метод | 0,10 | |
| 107 | 368118,90 | 2140883,63 | 368118,90 | 2140883,63 | Картометрический метод | 0,10 | |
| 108 | 368136,53 | 2140873,91 | 368136,53 | 2140873,91 | Картометрический метод | 0,10 | |
| 109 | 368162,81 | 2140862,34 | 368162,81 | 2140862,34 | Картометрический метод | 0,10 | |
| 110 | 368168,90 | 2140857,79 | 368168,90 | 2140857,79 | Картометрический метод | 0,10 | |
| 111 | 368189,10 | 2140850,15 | 368189,10 | 2140850,15 | Картометрический метод | 0,10 | |
| 112 | 368207,27 | 2140844,07 | 368207,27 | 2140844,07 | Картометрический метод | 0,10 | |
| 113 | 368231,35 | 2140830,47 | 368231,35 | 2140830,47 | Картометрический метод | 0,10 | |
| 114 | 368257,52 | 2140821,12 | 368257,52 | 2140821,12 | Картометрический метод | 0,10 | |
| 115 | 368256,10 | 2140817,77 | 368256,10 | 2140817,77 | Картометрический метод | 0,10 | |
| 116 | 368274,80 | 2140809,02 | 368274,80 | 2140809,02 | Картометрический метод | 0,10 | |
| 117 | 368275,69 | 2140812,15 | 368275,69 | 2140812,15 | Картометрический метод | 0,10 | |
| 118 | 368278,86 | 2140810,75 | 368278,86 | 2140810,75 | Картометрический метод | 0,10 | |
| 119 | 368301,71 | 2140804,62 | 368301,71 | 2140804,62 | Картометрический метод | 0,10 | |
| 120 | 368323,87 | 2140800,85 | 368323,87 | 2140800,85 | Картометрический метод | 0,10 | |
| 121 | 368398,34 | 2140795,74 | 368398,34 | 2140795,74 | Картометрический метод | 0,10 | |
| 122 | 368415,42 | 2140792,94 | 368415,42 | 2140792,94 | Картометрический метод | 0,10 | |
| 123 | 368438,60 | 2140790,65 | 368438,60 | 2140790,65 | Картометрический метод | 0,10 | |

| 1 | 2 | 3 | 4 | 5 | 6 | 7 | 8 |
|------------------|-----------|------------|-----------|------------|------------------------|------|---|
| 124 | 368458,89 | 2140790,03 | 368458,89 | 2140790,03 | Картометрический метод | 0,10 | |
| 125 | 368518,68 | 2140786,90 | 368518,68 | 2140786,90 | Картометрический метод | 0,10 | |
| 126 | 368623,03 | 2140778,02 | 368623,03 | 2140778,02 | Картометрический метод | 0,10 | |
| 127 | 368405,98 | 2140972,34 | 368405,98 | 2140972,34 | Картометрический метод | 0,10 | |
| 128 | 368375,85 | 2140978,15 | 368375,85 | 2140978,15 | Картометрический метод | 0,10 | |
| 129 | 368340,81 | 2140991,03 | 368340,81 | 2140991,03 | Картометрический метод | 0,10 | |
| 130 | 368319,56 | 2140999,13 | 368319,56 | 2140999,13 | Картометрический метод | 0,10 | |
| 131 | 368308,32 | 2140940,29 | 368308,32 | 2140940,29 | Картометрический метод | 0,10 | |
| 132 | 368287,60 | 2140948,58 | 368287,60 | 2140948,58 | Картометрический метод | 0,10 | |
| 133 | 368272,73 | 2140951,08 | 368272,73 | 2140951,08 | Картометрический метод | 0,10 | |
| 72 | 368245,03 | 2140987,25 | 368245,03 | 2140987,25 | Картометрический метод | 0,10 | |
| Часть № 3 | | | | | | | |
| 134 | 368228,57 | 2140661,07 | 368228,57 | 2140661,07 | Картометрический метод | 0,10 | |
| 135 | 368235,49 | 2140692,15 | 368235,49 | 2140692,15 | Картометрический метод | 0,10 | |
| 136 | 368201,78 | 2140700,00 | 368201,78 | 2140700,00 | Картометрический метод | 0,10 | |
| 137 | 368195,40 | 2140668,47 | 368195,40 | 2140668,47 | Картометрический метод | 0,10 | |
| 138 | 368211,14 | 2140664,88 | 368211,14 | 2140664,88 | Картометрический метод | 0,10 | |
| 139 | 368215,14 | 2140663,92 | 368215,14 | 2140663,92 | Картометрический метод | 0,10 | |
| 134 | 368228,57 | 2140661,07 | 368228,57 | 2140661,07 | Картометрический метод | 0,10 | |
| Часть № 4 | | | | | | | |
| 140 | 368235,12 | 2140805,94 | 368235,12 | 2140805,94 | Картометрический метод | 0,10 | |
| 141 | 368226,26 | 2140809,37 | 368226,26 | 2140809,37 | Картометрический метод | 0,10 | |
| 142 | 368226,98 | 2140812,47 | 368226,98 | 2140812,47 | Картометрический метод | 0,10 | |
| 143 | 368142,06 | 2140849,23 | 368142,06 | 2140849,23 | Картометрический метод | 0,10 | |
| 144 | 368082,84 | 2140876,11 | 368082,84 | 2140876,11 | Картометрический метод | 0,10 | |
| 145 | 368078,98 | 2140876,08 | 368078,98 | 2140876,08 | Картометрический метод | 0,10 | |
| 146 | 368061,50 | 2140882,71 | 368061,50 | 2140882,71 | Картометрический метод | 0,10 | |
| 147 | 368049,08 | 2140890,18 | 368049,08 | 2140890,18 | Картометрический метод | 0,10 | |
| 148 | 368015,26 | 2140903,77 | 368015,26 | 2140903,77 | Картометрический метод | 0,10 | |
| 149 | 368008,72 | 2140906,39 | 368008,72 | 2140906,39 | Картометрический метод | 0,10 | |
| 150 | 367994,17 | 2140912,34 | 367994,17 | 2140912,34 | Картометрический метод | 0,10 | |
| 151 | 367964,57 | 2140920,06 | 367964,57 | 2140920,06 | Картометрический метод | 0,10 | |
| 152 | 367929,47 | 2140929,21 | 367929,47 | 2140929,21 | Картометрический метод | 0,10 | |
| 153 | 367910,87 | 2140935,31 | 367910,87 | 2140935,31 | Картометрический метод | 0,10 | |

| 1 | 2 | 3 | 4 | 5 | 6 | 7 | 8 |
|-----|-----------|------------|-----------|------------|------------------------|------|---|
| 154 | 367851,27 | 2140953,71 | 367851,27 | 2140953,71 | Картометрический метод | 0,10 | |
| 155 | 367825,30 | 2140962,48 | 367825,30 | 2140962,48 | Картометрический метод | 0,10 | |
| 156 | 367800,49 | 2140970,44 | 367800,49 | 2140970,44 | Картометрический метод | 0,10 | |
| 157 | 367788,50 | 2140976,13 | 367788,50 | 2140976,13 | Картометрический метод | 0,10 | |
| 158 | 367778,11 | 2140982,62 | 367778,11 | 2140982,62 | Картометрический метод | 0,10 | |
| 159 | 367771,40 | 2140988,85 | 367771,40 | 2140988,85 | Картометрический метод | 0,10 | |
| 160 | 367754,90 | 2141009,17 | 367754,90 | 2141009,17 | Картометрический метод | 0,10 | |
| 161 | 367743,79 | 2141030,81 | 367743,79 | 2141030,81 | Картометрический метод | 0,10 | |
| 162 | 367691,57 | 2141144,95 | 367691,57 | 2141144,95 | Картометрический метод | 0,10 | |
| 163 | | | 367677,05 | 2141174,70 | Картометрический метод | 0,10 | |
| 164 | | | 367656,02 | 2141152,70 | Картометрический метод | 0,10 | |
| 165 | | | 367601,01 | 2141099,81 | Картометрический метод | 0,10 | |
| 166 | | | 367587,76 | 2141078,02 | Картометрический метод | 0,10 | |
| 167 | | | 367565,66 | 2141046,99 | Картометрический метод | 0,10 | |
| 168 | | | 367564,42 | 2141026,17 | Картометрический метод | 0,10 | |
| 169 | | | 367578,21 | 2141001,42 | Картометрический метод | 0,10 | |
| 170 | | | 367624,90 | 2140929,37 | Картометрический метод | 0,10 | |
| 171 | | | 367648,62 | 2140896,93 | Картометрический метод | 0,10 | |
| 172 | | | 367670,94 | 2140886,22 | Картометрический метод | 0,10 | |
| 173 | | | 367695,83 | 2140883,60 | Картометрический метод | 0,10 | |
| 174 | 367697,49 | 2140868,14 | 367697,49 | 2140868,14 | Картометрический метод | 0,10 | |
| 175 | 367701,19 | 2140850,84 | 367701,19 | 2140850,84 | Картометрический метод | 0,10 | |
| 176 | 367706,71 | 2140845,14 | 367706,71 | 2140845,14 | Картометрический метод | 0,10 | |
| 177 | 367708,31 | 2140809,73 | 367708,31 | 2140809,73 | Картометрический метод | 0,10 | |
| 178 | 367717,33 | 2140800,46 | 367717,33 | 2140800,46 | Картометрический метод | 0,10 | |
| 179 | 367720,54 | 2140776,95 | 367720,54 | 2140776,95 | Картометрический метод | 0,10 | |
| 180 | 367745,40 | 2140750,11 | 367745,40 | 2140750,11 | Картометрический метод | 0,10 | |
| 181 | 367751,25 | 2140715,97 | 367751,25 | 2140715,97 | Картометрический метод | 0,10 | |
| 182 | 367756,26 | 2140700,07 | 367756,26 | 2140700,07 | Картометрический метод | 0,10 | |
| 183 | 367786,64 | 2140670,25 | 367786,64 | 2140670,25 | Картометрический метод | 0,10 | |
| 184 | 367800,05 | 2140659,03 | 367800,05 | 2140659,03 | Картометрический метод | 0,10 | |
| 185 | 367815,16 | 2140610,25 | 367815,16 | 2140610,25 | Картометрический метод | 0,10 | |
| 186 | 367815,20 | 2140585,52 | 367815,20 | 2140585,52 | Картометрический метод | 0,10 | |

ОПИСАНИЕ МЕСТОПОЛОЖЕНИЯ
ГРАНИЦ
деревня Морозово
(наименование объекта)

План границ



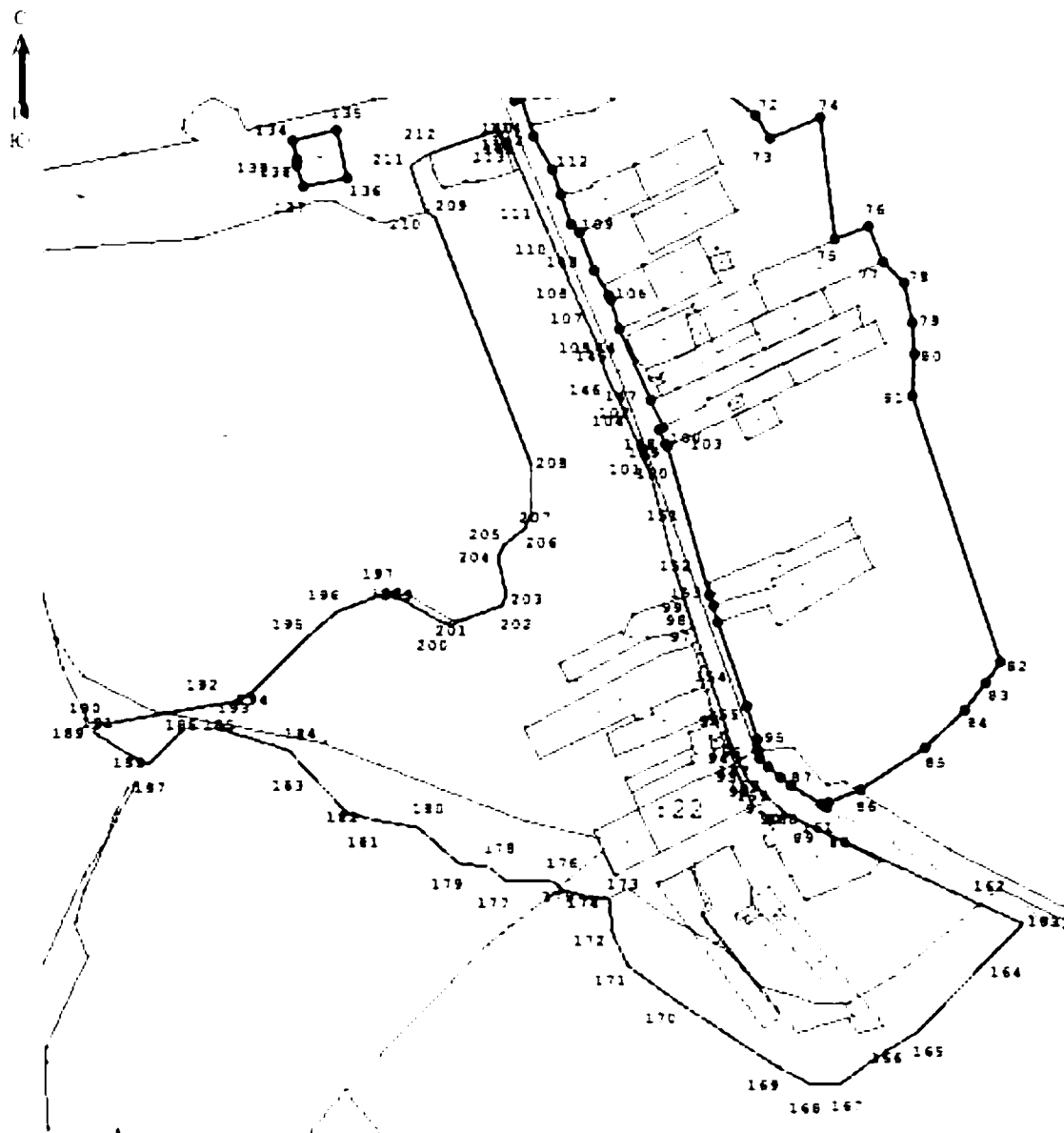
Условные обозначения

- | | | | |
|---|--|---|---|
| — | изменяемая граница населенного пункта | ● | характерная точка границы населенного пункта |
| — | граница объектов недвижимости, сведения о которых содержатся в Едином государственном реестре недвижимости | № | номер земельного участка, сведения о котором содержатся в Едином государственном реестре недвижимости |

Масштаб 1:8000

ОПИСАНИЕ МЕСТОПОЛОЖЕНИЯ
ГРАНИЦ
деревня Морозово
(наименование объекта)

План границ



Условные обозначения

- | | |
|--|---|
| — граница населенного пункта | • характеристическая точка границы населенного пункта |
| --- граница объектов недвижимости, сведения о которых содержатся в Едином государственном реестре недвижимости | 177 номер земельного участка, сведения о котором содержатся в Едином государственном реестре недвижимости |

Масштаб 1:4000

ОПИСАНИЕ МЕСТОПОЛОЖЕНИЯ ГРАНИЦ
деревня Муромицы
(наименование объекта, местоположение границ которого описано
(далее – объект))

Раздел 1

| Сведения об объекте | | |
|---------------------|---|--|
| № п/п | Характеристики объекта | Описание характеристик |
| 1 | Местоположение объекта | Ленинградская область, Волосовский муниципальный район, Большеврудское сельское поселение, деревня Муромицы |
| 2 | Площадь объекта +/- величина погрешности определения площади (P +/- Дельта P) | 551147 м ² +/- 160 м ² |
| 3 | Иные характеристики объекта | |

Раздел 2

| Сведения о местоположении измененных (уточненных) границ объекта | | | | | | | |
|--|----------------------------------|------------|--|------------|---|---|--|
| 1. Система координат МСК-47, зона 2 | | | | | | | |
| 2. Сведения о характерных точках границ объекта | | | | | | | |
| Обозначение характерных точек границ | Существующие координаты, м | | Измененные (уточненные) координаты, м | | Метод определения координат характерной точки | Средняя квадрати- ческая погрешность положения характерной точки (Mt), м | Описание обозначения точки на местности (при наличии) |
| | X | Y | X | Y | | | |
| 1 | 2 | 3 | 4 | 5 | 6 | 7 | 8 |
| Часть № 1 | | | | | | | |
| 1 | 385785,82 | 2149214,71 | 385785,82 | 2149214,71 | Картометрический метод | 0,10 | |
| 2 | 386004,47 | 2149461,90 | 386004,47 | 2149461,90 | Картометрический метод | 0,10 | |
| 3 | 386025,23 | 2149434,86 | 386025,23 | 2149434,86 | Картометрический метод | 0,10 | |
| 4 | 386048,44 | 2149404,63 | 386048,44 | 2149404,63 | Картометрический метод | 0,10 | |
| 5 | 386077,99 | 2149405,79 | 386077,99 | 2149405,79 | Картометрический метод | 0,10 | |
| 6 | 386264,14 | 2149405,92 | 386264,14 | 2149405,92 | Картометрический метод | 0,10 | |
| 7 | 386447,55 | 2149505,54 | 386447,55 | 2149505,54 | Картометрический метод | 0,10 | |
| 8 | 386496,22 | 2149535,22 | 386496,22 | 2149535,22 | Картометрический метод | 0,10 | |
| 9 | 386553,82 | 2149585,95 | 386553,82 | 2149585,95 | Картометрический метод | 0,10 | |
| 10 | 386587,44 | 2149579,91 | 386587,44 | 2149579,91 | Картометрический метод | 0,10 | |
| 11 | 386618,39 | 2149577,13 | 386618,39 | 2149577,13 | Картометрический метод | 0,10 | |
| 12 | 386663,12 | 2149580,65 | 386663,12 | 2149580,65 | Картометрический метод | 0,10 | |
| 13 | 386702,23 | 2149584,18 | 386702,23 | 2149584,18 | Картометрический метод | 0,10 | |
| 14 | 386730,07 | 2149587,11 | 386730,07 | 2149587,11 | Картометрический метод | 0,10 | |
| 15 | 386734,11 | 2149587,88 | 386734,11 | 2149587,88 | Картометрический метод | 0,10 | |
| 16 | 386766,53 | 2149591,64 | 386766,53 | 2149591,64 | Картометрический метод | 0,10 | |
| 17 | 386806,66 | 2149607,24 | 386806,66 | 2149607,24 | Картометрический метод | 0,10 | |
| 18 | 386827,02 | 2149615,15 | 386827,02 | 2149615,15 | Картометрический метод | 0,10 | |
| 19 | 386869,73 | 2149631,09 | 386869,73 | 2149631,09 | Картометрический метод | 0,10 | |
| 20 | 386887,93 | 2149643,61 | 386887,93 | 2149643,61 | Картометрический метод | 0,10 | |
| 21 | 386830,40 | 2149690,40 | 386830,40 | 2149690,40 | Картометрический метод | 0,10 | |
| 22 | 386772,12 | 2149731,36 | 386772,12 | 2149731,36 | Картометрический метод | 0,10 | |
| 23 | 386772,95 | 2149697,46 | 386772,95 | 2149697,46 | Картометрический метод | 0,10 | |
| 24 | 386769,24 | 2149675,41 | 386769,24 | 2149675,41 | Картометрический метод | 0,10 | |
| 25 | 386763,68 | 2149666,62 | 386763,68 | 2149666,62 | Картометрический метод | 0,10 | |

| 1 | 2 | 3 | 4 | 5 | 6 | 7 | 8 |
|----|-----------|------------|-----------|------------|------------------------|------|---|
| 26 | 386721,73 | 2149660,82 | 386721,73 | 2149660,82 | Картометрический метод | 0,10 | |
| 27 | 386704,63 | 2149661,41 | 386704,63 | 2149661,41 | Картометрический метод | 0,10 | |
| 28 | 386689,87 | 2149664,51 | 386689,87 | 2149664,51 | Картометрический метод | 0,10 | |
| 29 | 386658,63 | 2149680,54 | 386658,63 | 2149680,54 | Картометрический метод | 0,10 | |
| 30 | 386640,52 | 2149696,02 | 386640,52 | 2149696,02 | Картометрический метод | 0,10 | |
| 31 | 386616,01 | 2149743,93 | 386616,01 | 2149743,93 | Картометрический метод | 0,10 | |
| 32 | 386592,75 | 2149811,46 | 386592,75 | 2149811,46 | Картометрический метод | 0,10 | |
| 33 | 386589,19 | 2149848,97 | 386589,19 | 2149848,97 | Картометрический метод | 0,10 | |
| 34 | 386593,02 | 2149873,73 | 386593,02 | 2149873,73 | Картометрический метод | 0,10 | |
| 35 | 386610,14 | 2149922,14 | 386610,14 | 2149922,14 | Картометрический метод | 0,10 | |
| 36 | 386611,03 | 2149957,17 | 386611,03 | 2149957,17 | Картометрический метод | 0,10 | |
| 37 | 386608,52 | 2149965,81 | 386608,52 | 2149965,81 | Картометрический метод | 0,10 | |
| 38 | 386599,31 | 2149973,35 | 386599,31 | 2149973,35 | Картометрический метод | 0,10 | |
| 39 | 386587,42 | 2149976,08 | 386587,42 | 2149976,08 | Картометрический метод | 0,10 | |
| 40 | 386569,79 | 2149972,48 | 386569,79 | 2149972,48 | Картометрический метод | 0,10 | |
| 41 | 386531,25 | 2149958,56 | 386531,25 | 2149958,56 | Картометрический метод | 0,10 | |
| 42 | 386495,08 | 2149939,13 | 386495,08 | 2149939,13 | Картометрический метод | 0,10 | |
| 43 | 386472,64 | 2149932,64 | 386472,64 | 2149932,64 | Картометрический метод | 0,10 | |
| 44 | 386459,09 | 2149930,81 | 386459,09 | 2149930,81 | Картометрический метод | 0,10 | |
| 45 | 386438,65 | 2149925,26 | 386438,65 | 2149925,26 | Картометрический метод | 0,10 | |
| 46 | 386424,10 | 2149914,58 | 386424,10 | 2149914,58 | Картометрический метод | 0,10 | |
| 47 | 386399,77 | 2149891,95 | 386399,77 | 2149891,95 | Картометрический метод | 0,10 | |
| 48 | 386393,48 | 2149875,49 | 386393,48 | 2149875,49 | Картометрический метод | 0,10 | |
| 49 | 386397,35 | 2149861,11 | 386397,35 | 2149861,11 | Картометрический метод | 0,10 | |
| 50 | 386399,31 | 2149858,54 | 386399,31 | 2149858,54 | Картометрический метод | 0,10 | |
| 51 | 386395,94 | 2149856,46 | 386395,94 | 2149856,46 | Картометрический метод | 0,10 | |
| 52 | 386380,54 | 2149860,42 | 386380,54 | 2149860,42 | Картометрический метод | 0,10 | |
| 53 | 386373,54 | 2149867,89 | 386373,54 | 2149867,89 | Картометрический метод | 0,10 | |
| 54 | 386371,67 | 2149887,97 | 386371,67 | 2149887,97 | Картометрический метод | 0,10 | |
| 55 | 386372,79 | 2149903,12 | 386372,79 | 2149903,12 | Картометрический метод | 0,10 | |
| 56 | 386373,64 | 2149920,97 | 386373,64 | 2149920,97 | Картометрический метод | 0,10 | |
| 57 | 386372,51 | 2149932,85 | 386372,51 | 2149932,85 | Картометрический метод | 0,10 | |
| 58 | 386374,02 | 2149942,61 | 386374,02 | 2149942,61 | Картометрический метод | 0,10 | |

| 1 | 2 | 3 | 4 | 5 | 6 | 7 | 8 |
|----|-----------|------------|-----------|------------|------------------------|------|---|
| 59 | 386376,71 | 2149946,80 | 386376,71 | 2149946,80 | Картометрический метод | 0,10 | |
| 60 | 386380,26 | 2149952,59 | 386380,26 | 2149952,59 | Картометрический метод | 0,10 | |
| 61 | 386378,58 | 2149957,44 | 386378,58 | 2149957,44 | Картометрический метод | 0,10 | |
| 62 | 386368,12 | 2149961,93 | 386368,12 | 2149961,93 | Картометрический метод | 0,10 | |
| 63 | 386350,01 | 2149967,71 | 386350,01 | 2149967,71 | Картометрический метод | 0,10 | |
| 64 | 386329,86 | 2149978,09 | 386329,86 | 2149978,09 | Картометрический метод | 0,10 | |
| 65 | 386269,99 | 2150011,15 | 386269,99 | 2150011,15 | Картометрический метод | 0,10 | |
| 66 | 386250,43 | 2150012,69 | 386250,43 | 2150012,69 | Картометрический метод | 0,10 | |
| 67 | 386267,40 | 2150058,99 | 386267,40 | 2150058,99 | Картометрический метод | 0,10 | |
| 68 | 386291,12 | 2150148,79 | 386291,12 | 2150148,79 | Картометрический метод | 0,10 | |
| 69 | 386308,88 | 2150208,00 | 386308,88 | 2150208,00 | Картометрический метод | 0,10 | |
| 70 | 386320,94 | 2150248,05 | 386320,94 | 2150248,05 | Картометрический метод | 0,10 | |
| 71 | 386337,31 | 2150298,60 | 386337,31 | 2150298,60 | Картометрический метод | 0,10 | |
| 72 | 386347,30 | 2150333,10 | 386347,30 | 2150333,10 | Картометрический метод | 0,10 | |
| 73 | 386355,07 | 2150357,06 | 386355,07 | 2150357,06 | Картометрический метод | 0,10 | |
| 74 | 386369,08 | 2150387,51 | 386369,08 | 2150387,51 | Картометрический метод | 0,10 | |
| 75 | 386376,92 | 2150408,24 | 386376,92 | 2150408,24 | Картометрический метод | 0,10 | |
| 76 | 386376,73 | 2150420,75 | 386376,73 | 2150420,75 | Картометрический метод | 0,10 | |
| 77 | 386366,21 | 2150428,37 | 386366,21 | 2150428,37 | Картометрический метод | 0,10 | |
| 78 | 386351,09 | 2150434,91 | 386351,09 | 2150434,91 | Картометрический метод | 0,10 | |
| 79 | 386319,60 | 2150443,59 | 386319,60 | 2150443,59 | Картометрический метод | 0,10 | |
| 80 | 386303,86 | 2150454,87 | 386303,86 | 2150454,87 | Картометрический метод | 0,10 | |
| 81 | 386260,52 | 2150433,76 | 386260,52 | 2150433,76 | Картометрический метод | 0,10 | |
| 82 | 386196,77 | 2150410,32 | 386196,77 | 2150410,32 | Картометрический метод | 0,10 | |
| 83 | 386009,44 | 2150340,82 | 386009,44 | 2150340,82 | Картометрический метод | 0,10 | |
| 84 | 385968,25 | 2150335,25 | 385968,25 | 2150335,25 | Картометрический метод | 0,10 | |
| 85 | 385953,00 | 2150360,21 | 385953,00 | 2150360,21 | Картометрический метод | 0,10 | |
| 86 | 385929,89 | 2150364,64 | 385929,89 | 2150364,64 | Картометрический метод | 0,10 | |
| 87 | 385909,30 | 2150361,07 | 385909,30 | 2150361,07 | Картометрический метод | 0,10 | |
| 88 | 385908,96 | 2150360,78 | 385908,96 | 2150360,78 | Картометрический метод | 0,10 | |
| 89 | 385908,06 | 2150361,23 | 385908,06 | 2150361,23 | Картометрический метод | 0,10 | |
| 90 | 385898,78 | 2150359,72 | 385898,78 | 2150359,72 | Картометрический метод | 0,10 | |
| 91 | 385883,34 | 2150348,96 | 385883,34 | 2150348,96 | Картометрический метод | 0,10 | |

| 1 | 2 | 3 | 4 | 5 | 6 | 7 | 8 |
|-----|-----------|------------|-----------|------------|------------------------|------|---|
| 92 | 385863,82 | 2150337,67 | 385863,82 | 2150337,67 | Картометрический метод | 0,10 | |
| 93 | 385803,63 | 2150328,47 | 385803,63 | 2150328,47 | Картометрический метод | 0,10 | |
| 94 | 385740,45 | 2150356,72 | 385740,45 | 2150356,72 | Картометрический метод | 0,10 | |
| 95 | 385726,18 | 2150363,10 | 385726,18 | 2150363,10 | Картометрический метод | 0,10 | |
| 96 | 385700,92 | 2150382,47 | 385700,92 | 2150382,47 | Картометрический метод | 0,10 | |
| 97 | 385667,28 | 2150407,17 | 385667,28 | 2150407,17 | Картометрический метод | 0,10 | |
| 98 | 385639,94 | 2150427,23 | 385639,94 | 2150427,23 | Картометрический метод | 0,10 | |
| 99 | 385630,10 | 2150433,47 | 385630,10 | 2150433,47 | Картометрический метод | 0,10 | |
| 100 | 385622,51 | 2150433,13 | 385622,51 | 2150433,13 | Картометрический метод | 0,10 | |
| 101 | 385616,86 | 2150430,55 | 385616,86 | 2150430,55 | Картометрический метод | 0,10 | |
| 102 | 385596,82 | 2150402,58 | 385596,82 | 2150402,58 | Картометрический метод | 0,10 | |
| 103 | 385584,32 | 2150370,23 | 385584,32 | 2150370,23 | Картометрический метод | 0,10 | |
| 104 | 385583,39 | 2150352,18 | 385583,39 | 2150352,18 | Картометрический метод | 0,10 | |
| 105 | 385587,04 | 2150348,22 | 385587,04 | 2150348,22 | Картометрический метод | 0,10 | |
| 106 | 385685,62 | 2150351,85 | 385685,62 | 2150351,85 | Картометрический метод | 0,10 | |
| 107 | 385694,46 | 2150342,81 | 385694,46 | 2150342,81 | Картометрический метод | 0,10 | |
| 108 | 385695,77 | 2150329,87 | 385695,77 | 2150329,87 | Картометрический метод | 0,10 | |
| 109 | 385690,23 | 2150300,59 | 385690,23 | 2150300,59 | Картометрический метод | 0,10 | |
| 110 | 385650,83 | 2150239,94 | 385650,83 | 2150239,94 | Картометрический метод | 0,10 | |
| 111 | 385635,84 | 2150201,39 | 385635,84 | 2150201,39 | Картометрический метод | 0,10 | |
| 112 | 385635,13 | 2150185,36 | 385635,13 | 2150185,36 | Картометрический метод | 0,10 | |
| 113 | 385636,12 | 2150176,93 | 385636,12 | 2150176,93 | Картометрический метод | 0,10 | |
| 114 | 385627,29 | 2150149,00 | 385627,29 | 2150149,00 | Картометрический метод | 0,10 | |
| 115 | 385648,03 | 2150142,89 | 385648,03 | 2150142,89 | Картометрический метод | 0,10 | |
| 116 | 385654,74 | 2150130,53 | 385654,74 | 2150130,53 | Картометрический метод | 0,10 | |
| 117 | 385669,68 | 2150121,70 | 385669,68 | 2150121,70 | Картометрический метод | 0,10 | |
| 118 | 385685,32 | 2150121,80 | 385685,32 | 2150121,80 | Картометрический метод | 0,10 | |
| 119 | 385707,07 | 2150125,49 | 385707,07 | 2150125,49 | Картометрический метод | 0,10 | |
| 120 | 385805,37 | 2150142,59 | 385805,37 | 2150142,59 | Картометрический метод | 0,10 | |
| 121 | 385847,61 | 2150149,46 | 385847,61 | 2150149,46 | Картометрический метод | 0,10 | |
| 122 | 385885,17 | 2150142,17 | 385885,17 | 2150142,17 | Картометрический метод | 0,10 | |
| 123 | 385900,15 | 2150124,11 | 385900,15 | 2150124,11 | Картометрический метод | 0,10 | |
| 124 | 385975,42 | 2150030,40 | 385975,42 | 2150030,40 | Картометрический метод | 0,10 | |

| 1 | 2 | 3 | 4 | 5 | 6 | 7 | 8 |
|------------------|-----------|------------|-----------|------------|------------------------|------|---|
| 125 | 386008,19 | 2149992,10 | 386008,19 | 2149992,10 | Картометрический метод | 0,10 | |
| 126 | 386007,72 | 2149983,70 | 386007,72 | 2149983,70 | Картометрический метод | 0,10 | |
| 127 | 385997,45 | 2149978,10 | 385997,45 | 2149978,10 | Картометрический метод | 0,10 | |
| 128 | 385982,81 | 2149971,88 | 385982,81 | 2149971,88 | Картометрический метод | 0,10 | |
| 129 | 385947,28 | 2149930,80 | 385947,28 | 2149930,80 | Картометрический метод | 0,10 | |
| 130 | 385942,65 | 2149920,64 | 385942,65 | 2149920,64 | Картометрический метод | 0,10 | |
| 131 | 385945,20 | 2149908,25 | 385945,20 | 2149908,25 | Картометрический метод | 0,10 | |
| 132 | 385961,43 | 2149877,03 | 385961,43 | 2149877,03 | Картометрический метод | 0,10 | |
| 133 | 385968,01 | 2149856,29 | 385968,01 | 2149856,29 | Картометрический метод | 0,10 | |
| 134 | 385968,25 | 2149853,62 | 385968,25 | 2149853,62 | Картометрический метод | 0,10 | |
| 135 | 385968,05 | 2149835,73 | 385968,05 | 2149835,73 | Картометрический метод | 0,10 | |
| 136 | 385929,45 | 2149787,24 | 385929,45 | 2149787,24 | Картометрический метод | 0,10 | |
| 137 | 385929,36 | 2149713,66 | 385929,36 | 2149713,66 | Картометрический метод | 0,10 | |
| 138 | 385929,35 | 2149704,81 | 385929,35 | 2149704,81 | Картометрический метод | 0,10 | |
| 139 | 385929,22 | 2149596,92 | 385929,22 | 2149596,92 | Картометрический метод | 0,10 | |
| 140 | 385983,58 | 2149489,11 | 385983,58 | 2149489,11 | Картометрический метод | 0,10 | |
| 141 | 385839,87 | 2149501,97 | 385839,87 | 2149501,97 | Картометрический метод | 0,10 | |
| 142 | 385864,52 | 2149390,47 | 385864,52 | 2149390,47 | Картометрический метод | 0,10 | |
| 143 | 385749,75 | 2149244,93 | 385749,75 | 2149244,93 | Картометрический метод | 0,10 | |
| 1 | 385785,82 | 2149214,71 | 385785,82 | 2149214,71 | Картометрический метод | 0,10 | |
| Часть № 2 | | | | | | | |
| 144 | 386461,77 | 2149575,71 | 386461,77 | 2149575,71 | Картометрический метод | 0,10 | |
| 145 | 386468,49 | 2149585,27 | 386468,49 | 2149585,27 | Картометрический метод | 0,10 | |
| 146 | 386479,54 | 2149594,23 | 386479,54 | 2149594,23 | Картометрический метод | 0,10 | |
| 147 | 386486,12 | 2149603,64 | 386486,12 | 2149603,64 | Картометрический метод | 0,10 | |
| 148 | 386491,94 | 2149607,38 | 386491,94 | 2149607,38 | Картометрический метод | 0,10 | |
| 149 | 386495,98 | 2149607,23 | 386495,98 | 2149607,23 | Картометрический метод | 0,10 | |
| 150 | 386502,25 | 2149610,22 | 386502,25 | 2149610,22 | Картометрический метод | 0,10 | |
| 151 | 386504,09 | 2149617,47 | 386504,09 | 2149617,47 | Картометрический метод | 0,10 | |
| 152 | 386500,63 | 2149622,08 | 386500,63 | 2149622,08 | Картометрический метод | 0,10 | |
| 153 | 386492,08 | 2149629,69 | 386492,08 | 2149629,69 | Картометрический метод | 0,10 | |
| 154 | 386490,27 | 2149631,30 | 386490,27 | 2149631,30 | Картометрический метод | 0,10 | |
| 155 | 386485,65 | 2149639,36 | 386485,65 | 2149639,36 | Картометрический метод | 0,10 | |
| 156 | 386482,20 | 2149652,04 | 386482,20 | 2149652,04 | Картометрический метод | 0,10 | |

| 1 | 2 | 3 | 4 | 5 | 6 | 7 | 8 |
|-----|-----------|------------|-----------|------------|------------------------|------|---|
| 157 | 386482,06 | 2149654,66 | 386482,06 | 2149654,66 | Картометрический метод | 0,10 | |
| 158 | 386474,76 | 2149661,43 | 386474,76 | 2149661,43 | Картометрический метод | 0,10 | |
| 159 | 386474,74 | 2149661,41 | 386474,74 | 2149661,41 | Картометрический метод | 0,10 | |
| 160 | 386439,87 | 2149692,29 | 386439,87 | 2149692,29 | Картометрический метод | 0,10 | |
| 161 | 386437,00 | 2149694,83 | 386437,00 | 2149694,83 | Картометрический метод | 0,10 | |
| 162 | 386394,90 | 2149732,11 | 386394,90 | 2149732,11 | Картометрический метод | 0,10 | |
| 163 | 386394,12 | 2149732,74 | 386394,12 | 2149732,74 | Картометрический метод | 0,10 | |
| 164 | 386393,70 | 2149733,17 | 386393,70 | 2149733,17 | Картометрический метод | 0,10 | |
| 165 | 386391,14 | 2149735,44 | 386391,14 | 2149735,44 | Картометрический метод | 0,10 | |
| 166 | 386390,31 | 2149736,53 | 386390,31 | 2149736,53 | Картометрический метод | 0,10 | |
| 167 | 386389,63 | 2149737,42 | 386389,63 | 2149737,42 | Картометрический метод | 0,10 | |
| 168 | 386387,85 | 2149739,28 | 386387,85 | 2149739,28 | Картометрический метод | 0,10 | |
| 169 | 386382,54 | 2149746,76 | 386382,54 | 2149746,76 | Картометрический метод | 0,10 | |
| 170 | 386379,75 | 2149752,87 | 386379,75 | 2149752,87 | Картометрический метод | 0,10 | |
| 171 | 386367,71 | 2149766,20 | 386367,71 | 2149766,20 | Картометрический метод | 0,10 | |
| 172 | 386357,08 | 2149774,21 | 386357,08 | 2149774,21 | Картометрический метод | 0,10 | |
| 173 | 386342,02 | 2149783,05 | 386342,02 | 2149783,05 | Картометрический метод | 0,10 | |
| 174 | 386327,00 | 2149765,03 | 386327,00 | 2149765,03 | Картометрический метод | 0,10 | |
| 175 | 386325,47 | 2149762,61 | 386325,47 | 2149762,61 | Картометрический метод | 0,10 | |
| 176 | 386321,97 | 2149759,28 | 386321,97 | 2149759,28 | Картометрический метод | 0,10 | |
| 177 | 386318,07 | 2149754,81 | 386318,07 | 2149754,81 | Картометрический метод | 0,10 | |
| 178 | 386314,65 | 2149749,70 | 386314,65 | 2149749,70 | Картометрический метод | 0,10 | |
| 179 | 386314,58 | 2149749,58 | 386314,58 | 2149749,58 | Картометрический метод | 0,10 | |
| 180 | 386311,93 | 2149744,19 | 386311,93 | 2149744,19 | Картометрический метод | 0,10 | |
| 181 | 386309,96 | 2149738,36 | 386309,96 | 2149738,36 | Картометрический метод | 0,10 | |
| 182 | 386308,76 | 2149732,33 | 386308,76 | 2149732,33 | Картометрический метод | 0,10 | |
| 183 | 386308,35 | 2149726,20 | 386308,35 | 2149726,20 | Картометрический метод | 0,10 | |
| 184 | 386308,44 | 2149723,23 | 386308,44 | 2149723,23 | Картометрический метод | 0,10 | |
| 185 | 386308,48 | 2149723,14 | 386308,48 | 2149723,14 | Картометрический метод | 0,10 | |
| 186 | 386309,89 | 2149718,01 | 386309,89 | 2149718,01 | Картометрический метод | 0,10 | |
| 187 | 386309,95 | 2149717,61 | 386309,95 | 2149717,61 | Картометрический метод | 0,10 | |
| 188 | 386310,33 | 2149715,08 | 386310,33 | 2149715,08 | Картометрический метод | 0,10 | |
| 189 | 386311,19 | 2149714,37 | 386311,19 | 2149714,37 | Картометрический метод | 0,10 | |

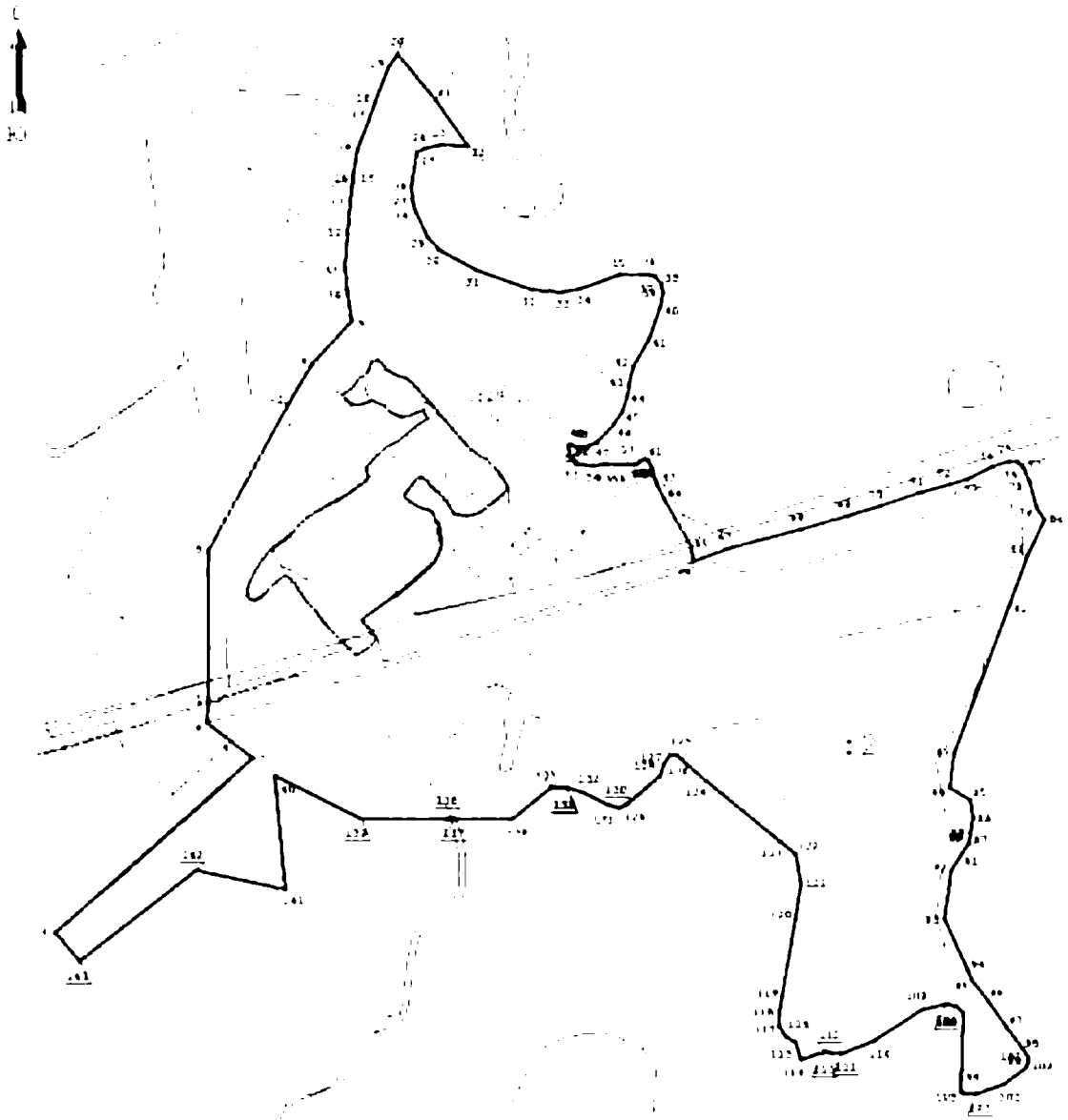
| 1 | 2 | 3 | 4 | 5 | 6 | 7 | 8 |
|-----|-----------|------------|-----------|------------|------------------------|------|---|
| 190 | 386321,13 | 2149707,99 | 386321,13 | 2149707,99 | Картометрический метод | 0,10 | |
| 191 | 386325,99 | 2149704,68 | 386325,99 | 2149704,68 | Картометрический метод | 0,10 | |
| 192 | 386330,44 | 2149700,89 | 386330,44 | 2149700,89 | Картометрический метод | 0,10 | |
| 193 | 386337,82 | 2149693,42 | 386337,82 | 2149693,42 | Картометрический метод | 0,10 | |
| 194 | 386345,13 | 2149685,82 | 386345,13 | 2149685,82 | Картометрический метод | 0,10 | |
| 195 | 386351,43 | 2149679,80 | 386351,43 | 2149679,80 | Картометрический метод | 0,10 | |
| 196 | 386354,32 | 2149676,79 | 386354,32 | 2149676,79 | Картометрический метод | 0,10 | |
| 197 | 386356,43 | 2149673,77 | 386356,43 | 2149673,77 | Картометрический метод | 0,10 | |
| 198 | 386356,90 | 2149671,23 | 386356,90 | 2149671,23 | Картометрический метод | 0,10 | |
| 199 | 386356,09 | 2149668,99 | 386356,09 | 2149668,99 | Картометрический метод | 0,10 | |
| 200 | 386352,64 | 2149665,06 | 386352,64 | 2149665,06 | Картометрический метод | 0,10 | |
| 201 | 386337,60 | 2149653,43 | 386337,60 | 2149653,43 | Картометрический метод | 0,10 | |
| 202 | 386335,26 | 2149652,12 | 386335,26 | 2149652,12 | Картометрический метод | 0,10 | |
| 203 | 386333,19 | 2149652,41 | 386333,19 | 2149652,41 | Картометрический метод | 0,10 | |
| 204 | 386331,36 | 2149653,57 | 386331,36 | 2149653,57 | Картометрический метод | 0,10 | |
| 205 | 386328,16 | 2149657,09 | 386328,16 | 2149657,09 | Картометрический метод | 0,10 | |
| 206 | 386318,76 | 2149671,13 | 386318,76 | 2149671,13 | Картометрический метод | 0,10 | |
| 207 | 386317,47 | 2149673,33 | 386317,47 | 2149673,33 | Картометрический метод | 0,10 | |
| 208 | 386316,55 | 2149677,54 | 386316,55 | 2149677,54 | Картометрический метод | 0,10 | |
| 209 | 386316,09 | 2149683,97 | 386316,09 | 2149683,97 | Картометрический метод | 0,10 | |
| 210 | 386315,65 | 2149685,43 | 386315,65 | 2149685,43 | Картометрический метод | 0,10 | |
| 211 | 386310,70 | 2149686,85 | 386310,70 | 2149686,85 | Картометрический метод | 0,10 | |
| 212 | 386306,34 | 2149688,54 | 386306,34 | 2149688,54 | Картометрический метод | 0,10 | |
| 213 | 386303,10 | 2149691,09 | 386303,10 | 2149691,09 | Картометрический метод | 0,10 | |
| 214 | 386302,56 | 2149691,51 | 386302,56 | 2149691,51 | Картометрический метод | 0,10 | |
| 215 | 386298,93 | 2149694,05 | 386298,93 | 2149694,05 | Картометрический метод | 0,10 | |
| 216 | 386295,48 | 2149696,20 | 386295,48 | 2149696,20 | Картометрический метод | 0,10 | |
| 217 | 386290,56 | 2149695,79 | 386290,56 | 2149695,79 | Картометрический метод | 0,10 | |
| 218 | 386285,89 | 2149696,16 | 386285,89 | 2149696,16 | Картометрический метод | 0,10 | |
| 219 | 386285,62 | 2149696,20 | 386285,62 | 2149696,20 | Картометрический метод | 0,10 | |
| 220 | 386280,83 | 2149697,42 | 386280,83 | 2149697,42 | Картометрический метод | 0,10 | |
| 221 | 386280,05 | 2149697,70 | 386280,05 | 2149697,70 | Картометрический метод | 0,10 | |
| 222 | 386275,56 | 2149697,98 | 386275,56 | 2149697,98 | Картометрический метод | 0,10 | |

| 1 | 2 | 3 | 4 | 5 | 6 | 7 | 8 |
|-----|-----------|------------|-----------|------------|------------------------|------|---|
| 223 | 386270,14 | 2149697,56 | 386270,14 | 2149697,56 | Картометрический метод | 0,10 | |
| 224 | 386264,85 | 2149696,32 | 386264,85 | 2149696,32 | Картометрический метод | 0,10 | |
| 225 | 386259,80 | 2149694,29 | 386259,80 | 2149694,29 | Картометрический метод | 0,10 | |
| 226 | 386255,13 | 2149691,51 | 386255,13 | 2149691,51 | Картометрический метод | 0,10 | |
| 227 | 386251,28 | 2149688,39 | 386251,28 | 2149688,39 | Картометрический метод | 0,10 | |
| 228 | 386240,83 | 2149676,68 | 386240,83 | 2149676,68 | Картометрический метод | 0,10 | |
| 229 | 386227,51 | 2149661,94 | 386227,51 | 2149661,94 | Картометрический метод | 0,10 | |
| 230 | 386216,55 | 2149650,21 | 386216,55 | 2149650,21 | Картометрический метод | 0,10 | |
| 231 | 386213,92 | 2149647,41 | 386213,92 | 2149647,41 | Картометрический метод | 0,10 | |
| 232 | 386213,19 | 2149647,12 | 386213,19 | 2149647,12 | Картометрический метод | 0,10 | |
| 233 | 386178,36 | 2149598,10 | 386178,36 | 2149598,10 | Картометрический метод | 0,10 | |
| 234 | 386160,28 | 2149612,17 | 386160,28 | 2149612,17 | Картометрический метод | 0,10 | |
| 235 | 386154,09 | 2149616,98 | 386154,09 | 2149616,98 | Картометрический метод | 0,10 | |
| 236 | 386142,38 | 2149605,85 | 386142,38 | 2149605,85 | Картометрический метод | 0,10 | |
| 237 | 386134,47 | 2149591,44 | 386134,47 | 2149591,44 | Картометрический метод | 0,10 | |
| 238 | 386142,82 | 2149582,89 | 386142,82 | 2149582,89 | Картометрический метод | 0,10 | |
| 239 | 386151,17 | 2149574,34 | 386151,17 | 2149574,34 | Картометрический метод | 0,10 | |
| 240 | 386164,62 | 2149560,84 | 386164,62 | 2149560,84 | Картометрический метод | 0,10 | |
| 241 | 386178,57 | 2149547,84 | 386178,57 | 2149547,84 | Картометрический метод | 0,10 | |
| 242 | 386189,25 | 2149538,94 | 386189,25 | 2149538,94 | Картометрический метод | 0,10 | |
| 243 | 386200,09 | 2149530,12 | 386200,09 | 2149530,12 | Картометрический метод | 0,10 | |
| 244 | 386209,66 | 2149523,20 | 386209,66 | 2149523,20 | Картометрический метод | 0,10 | |
| 245 | 386217,56 | 2149518,01 | 386217,56 | 2149518,01 | Картометрический метод | 0,10 | |
| 246 | 386223,09 | 2149514,12 | 386223,09 | 2149514,12 | Картометрический метод | 0,10 | |
| 247 | 386226,68 | 2149511,19 | 386226,68 | 2149511,19 | Картометрический метод | 0,10 | |
| 248 | 386230,68 | 2149506,80 | 386230,68 | 2149506,80 | Картометрический метод | 0,10 | |
| 249 | 386233,19 | 2149504,57 | 386233,19 | 2149504,57 | Картометрический метод | 0,10 | |
| 250 | 386233,80 | 2149501,08 | 386233,80 | 2149501,08 | Картометрический метод | 0,10 | |
| 251 | 386231,90 | 2149498,51 | 386231,90 | 2149498,51 | Картометрический метод | 0,10 | |
| 252 | 386228,84 | 2149494,90 | 386228,84 | 2149494,90 | Картометрический метод | 0,10 | |
| 253 | 386222,40 | 2149487,51 | 386222,40 | 2149487,51 | Картометрический метод | 0,10 | |
| 254 | 386215,61 | 2149480,17 | 386215,61 | 2149480,17 | Картометрический метод | 0,10 | |
| 255 | 386209,57 | 2149475,25 | 386209,57 | 2149475,25 | Картометрический метод | 0,10 | |

| 1 | 2 | 3 | 4 | 5 | 6 | 7 | 8 |
|-----|-----------|------------|-----------|------------|------------------------|------|---|
| 256 | 386205,90 | 2149469,26 | 386205,90 | 2149469,26 | Картометрический метод | 0,10 | |
| 257 | 386203,08 | 2149464,24 | 386203,08 | 2149464,24 | Картометрический метод | 0,10 | |
| 258 | 386203,21 | 2149459,10 | 386203,21 | 2149459,10 | Картометрический метод | 0,10 | |
| 259 | 386207,11 | 2149455,70 | 386207,11 | 2149455,70 | Картометрический метод | 0,10 | |
| 260 | 386212,65 | 2149454,77 | 386212,65 | 2149454,77 | Картометрический метод | 0,10 | |
| 261 | 386217,53 | 2149455,46 | 386217,53 | 2149455,46 | Картометрический метод | 0,10 | |
| 262 | 386223,21 | 2149455,99 | 386223,21 | 2149455,99 | Картометрический метод | 0,10 | |
| 263 | 386230,52 | 2149459,42 | 386230,52 | 2149459,42 | Картометрический метод | 0,10 | |
| 264 | 386237,74 | 2149463,96 | 386237,74 | 2149463,96 | Картометрический метод | 0,10 | |
| 265 | 386251,61 | 2149472,31 | 386251,61 | 2149472,31 | Картометрический метод | 0,10 | |
| 266 | 386262,39 | 2149479,91 | 386262,39 | 2149479,91 | Картометрический метод | 0,10 | |
| 267 | 386267,47 | 2149485,93 | 386267,47 | 2149485,93 | Картометрический метод | 0,10 | |
| 268 | 386276,08 | 2149497,30 | 386276,08 | 2149497,30 | Картометрический метод | 0,10 | |
| 269 | 386285,22 | 2149508,22 | 386285,22 | 2149508,22 | Картометрический метод | 0,10 | |
| 270 | 386295,61 | 2149517,89 | 386295,61 | 2149517,89 | Картометрический метод | 0,10 | |
| 271 | 386300,81 | 2149522,71 | 386300,81 | 2149522,71 | Картометрический метод | 0,10 | |
| 272 | 386305,17 | 2149528,19 | 386305,17 | 2149528,19 | Картометрический метод | 0,10 | |
| 273 | 386313,39 | 2149541,58 | 386313,39 | 2149541,58 | Картометрический метод | 0,10 | |
| 274 | 386321,49 | 2149555,02 | 386321,49 | 2149555,02 | Картометрический метод | 0,10 | |
| 275 | 386328,87 | 2149567,32 | 386328,87 | 2149567,32 | Картометрический метод | 0,10 | |
| 276 | 386336,25 | 2149579,62 | 386336,25 | 2149579,62 | Картометрический метод | 0,10 | |
| 277 | 386344,08 | 2149592,08 | 386344,08 | 2149592,08 | Картометрический метод | 0,10 | |
| 278 | 386352,52 | 2149604,18 | 386352,52 | 2149604,18 | Картометрический метод | 0,10 | |
| 279 | 386354,08 | 2149605,36 | 386354,08 | 2149605,36 | Картометрический метод | 0,10 | |
| 280 | 386357,75 | 2149605,33 | 386357,75 | 2149605,33 | Картометрический метод | 0,10 | |
| 281 | 386364,23 | 2149603,36 | 386364,23 | 2149603,36 | Картометрический метод | 0,10 | |
| 282 | 386367,29 | 2149602,97 | 386367,29 | 2149602,97 | Картометрический метод | 0,10 | |
| 283 | 386369,85 | 2149603,86 | 386369,85 | 2149603,86 | Картометрический метод | 0,10 | |
| 284 | 386383,17 | 2149615,79 | 386383,17 | 2149615,79 | Картометрический метод | 0,10 | |
| 285 | 386389,13 | 2149622,49 | 386389,13 | 2149622,49 | Картометрический метод | 0,10 | |
| 286 | 386394,44 | 2149629,78 | 386394,44 | 2149629,78 | Картометрический метод | 0,10 | |
| 287 | 386398,30 | 2149636,56 | 386398,30 | 2149636,56 | Картометрический метод | 0,10 | |
| 288 | 386402,22 | 2149643,21 | 386402,22 | 2149643,21 | Картометрический метод | 0,10 | |

ОПИСАНИЕ МЕСТОПОЛОЖЕНИЯ ГРАНИЦ
деревня Муромицы
 (наименование объекта)

План границ



Условные обозначения

- | | | | |
|---|--|---|---|
| — | изменяемая граница населенного пункта | • | характерная точка границы населенного пункта |
| — | границы объектов недвижимости, сведения о которых содержатся в Едином государственном реестре недвижимости | □ | номер земельного участка, сведения о котором содержатся в Едином государственном реестре недвижимости |

Масштаб 1:7000

ОПИСАНИЕ МЕСТОПОЛОЖЕНИЯ ГРАНИЦ
деревня Новое Рагулово
 (наименование объекта, местоположение границ которого описано
 (далее – объект))

Раздел 1

| Сведения об объекте | | |
|---------------------|---|--|
| № п/п | Характеристики объекта | Описание характеристик |
| 1 | Местоположение объекта | Ленинградская область, Волосовский муниципальный район, Большеврудское сельское поселение, деревня Новое Рагулово |
| 2 | Площадь объекта +/- величина погрешности определения площади (Р +/- Дельта Р) | 63013 м ² +/- 51 м ² |
| 3 | Иные характеристики объекта | |

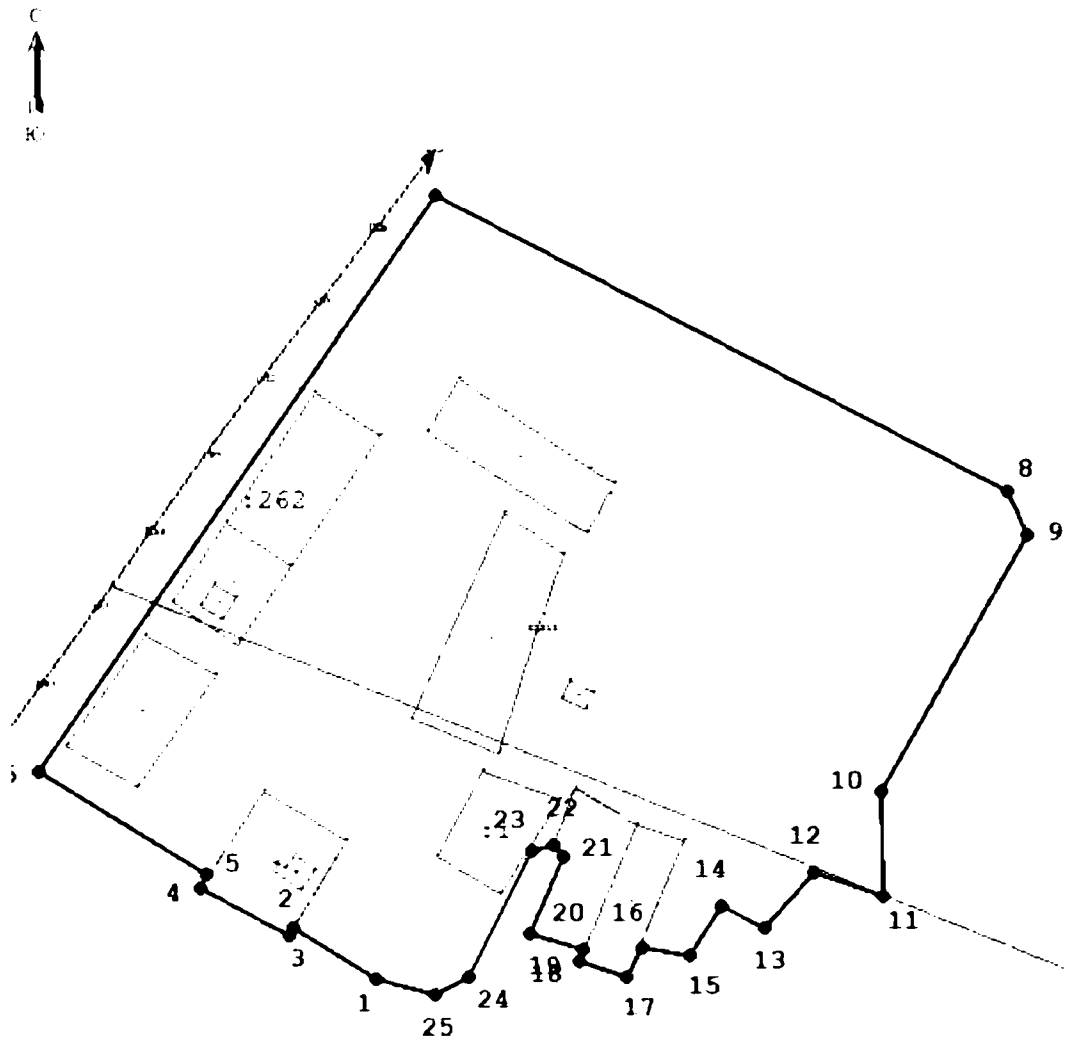
Раздел 2

| Сведения о местоположении измененных (уточненных) границ объекта | | | | | | | |
|--|----------------------------------|------------|--|------------|---|---|--|
| 1. Система координат МСК-47, зона 2 | | | | | | | |
| 2. Сведения о характерных точках границ объекта | | | | | | | |
| Обозначение характерных точек границ | Существующие координаты, м | | Измененные (уточненные) координаты, м | | Метод определения координат характерной точки | Средняя квадрати- ческая погрешность положения характерной точки (Мт), м | Описание обозначения точки на местности (при наличии) |
| | Х | У | Х | У | | | |
| 1 | 2 | 3 | 4 | 5 | 6 | 7 | 8 |
| 1 | 371373,29 | 2140632,73 | 371373,29 | 2140632,73 | Картометрический метод | 0,10 | |
| 2 | | | 371392,17 | 2140602,12 | Картометрический метод | 0,10 | |
| 3 | | | 371389,83 | 2140600,90 | Картометрический метод | 0,10 | |
| 4 | | | 371407,24 | 2140568,25 | Картометрический метод | 0,10 | |
| 5 | 371411,80 | 2140570,27 | 371411,80 | 2140570,27 | Картометрический метод | 0,10 | |
| 6 | 371450,00 | 2140508,33 | 371450,00 | 2140508,33 | Картометрический метод | 0,10 | |
| 7 | 371661,26 | 2140654,39 | 371661,26 | 2140654,39 | Картометрический метод | 0,10 | |
| 8 | 371552,78 | 2140864,55 | 371552,78 | 2140864,55 | Картометрический метод | 0,10 | |
| 9 | 371537,06 | 2140872,37 | 371537,06 | 2140872,37 | Картометрический метод | 0,10 | |
| 10 | 371442,17 | 2140818,41 | 371442,17 | 2140818,41 | Картометрический метод | 0,10 | |
| 11 | 371404,32 | 2140819,11 | 371404,32 | 2140819,11 | Картометрический метод | 0,10 | |
| 12 | 371412,53 | 2140793,77 | 371412,53 | 2140793,77 | Картометрический метод | 0,10 | |
| 13 | 371392,43 | 2140775,42 | 371392,43 | 2140775,42 | Картометрический метод | 0,10 | |
| 14 | 371400,13 | 2140759,49 | 371400,13 | 2140759,49 | Картометрический метод | 0,10 | |
| 15 | 371382,04 | 2140748,22 | 371382,04 | 2140748,22 | Картометрический метод | 0,10 | |
| 16 | 371385,14 | 2140730,92 | 371385,14 | 2140730,92 | Картометрический метод | 0,10 | |
| 17 | | | 371374,43 | 2140724,81 | Картометрический метод | 0,10 | |
| 18 | | | 371380,21 | 2140707,16 | Картометрический метод | 0,10 | |
| 19 | | | 371384,56 | 2140708,82 | Картометрический метод | 0,10 | |
| 20 | | | 371390,57 | 2140689,64 | Картометрический метод | 0,10 | |
| 21 | | | 371418,65 | 2140701,54 | Картометрический метод | 0,10 | |
| 22 | 371422,68 | 2140697,73 | 371422,68 | 2140697,73 | Картометрический метод | 0,10 | |
| 23 | 371420,98 | 2140689,70 | 371420,98 | 2140689,70 | Картометрический метод | 0,10 | |
| 24 | 371374,10 | 2140666,48 | 371374,10 | 2140666,48 | Картометрический метод | 0,10 | |
| 25 | 371367,66 | 2140654,56 | 371367,66 | 2140654,56 | Картометрический метод | 0,10 | |

| 1 | 2 | 3 | 4 | 5 | 6 | 7 | 8 |
|--|-----------|------------|-----------|------------|------------------------|------|---|
| 1 | 371373,29 | 2140632,73 | 371373,29 | 2140632,73 | Картометрический метод | 0,10 | |
| 3. Сведения о характерных точках части (частей) границы объекта | | | | | | | |
| | | | | | | | |

ОПИСАНИЕ МЕСТОПОЛОЖЕНИЯ ГРАНИЦ
деревня Новое Рагулово
 (наименование объекта)

План границ



Условные обозначения

- | | | | |
|-------|--|---|---|
| — | и изменяемая граница населенного пункта | ● | характерная точка границы населенного пункта |
| - - - | границы объектов недвижимости, сведения о которых содержатся в Едином государственном реестре недвижимости | □ | номер земельного участка, сведения о котором содержатся в Едином государственном реестре недвижимости |

Масштаб 1:2000

ОПИСАНИЕ МЕСТОПОЛОЖЕНИЯ ГРАНИЦ
деревня Новые Красницы
(наименование объекта, местоположение границ которого описано
(далее – объект))

Раздел 1

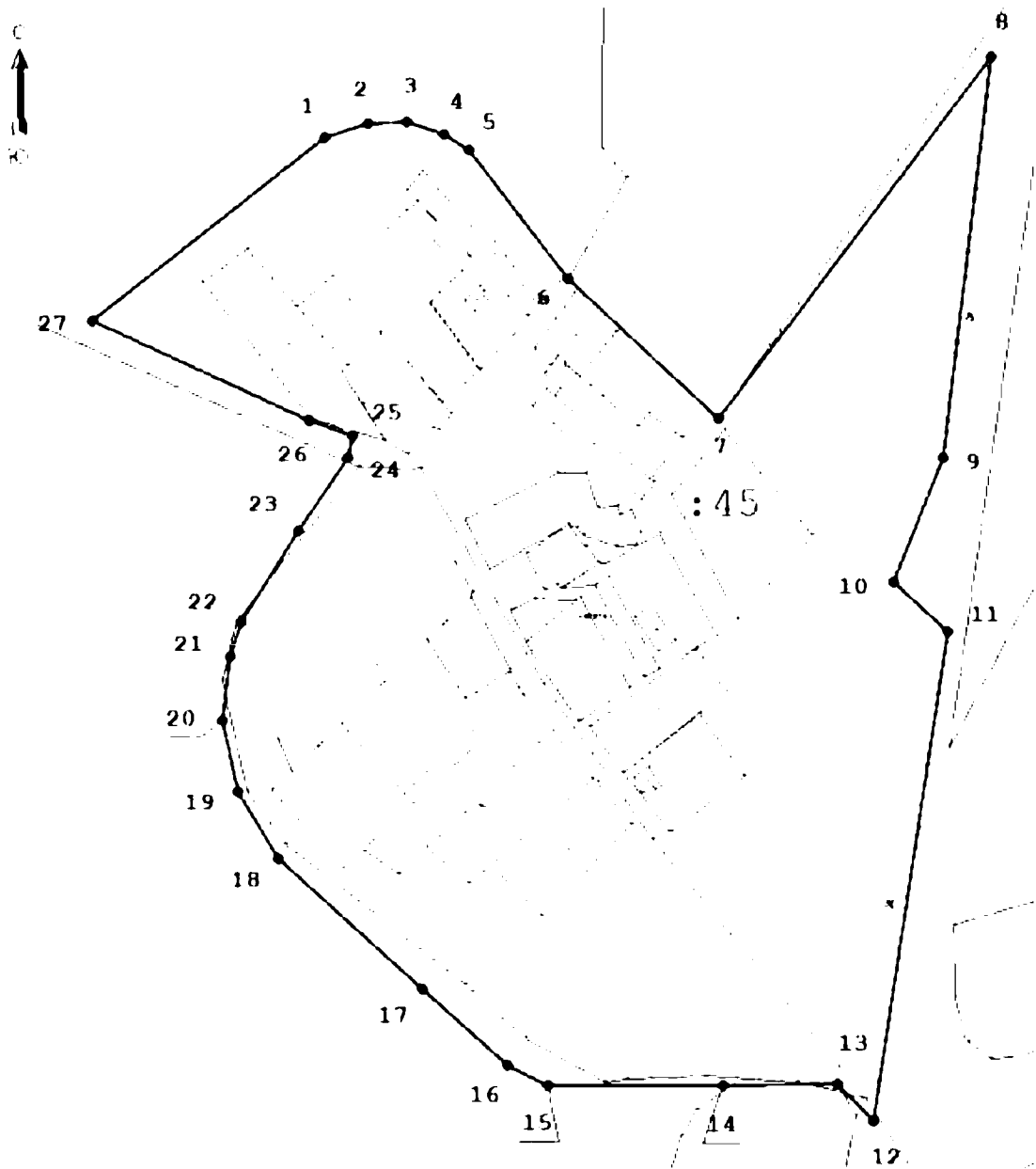
| Сведения об объекте | | |
|---------------------|---|--|
| № п/п | Характеристики объекта | Описание характеристик |
| 1 | Местоположение объекта | Ленинградская область, Волосовский муниципальный район, Большеврудское сельское поселение, деревня Новые Красницы |
| 2 | Площадь объекта +/- величина погрешности определения площади (P +/- Дельта P) | 125976 м ² +/- 71 м ² |
| 3 | Иные характеристики объекта | |

Раздел 2

| Сведения о местоположении измененных (уточненных) границ объекта | | | | | | | |
|--|----------------------------------|------------|--|------------|---|---|--|
| 1. Система координат МСК-47, зона 2 | | | | | | | |
| 2. Сведения о характерных точках границ объекта | | | | | | | |
| Обозначение характерных точек границ | Существующие координаты, м | | Измененные (уточненные) координаты, м | | Метод определения координат характерной точки | Средняя квадрати- ческая погрешность положения характерной точки (Mt), м | Описание обозначения точки на местности (при наличии) |
| | X | Y | X | Y | | | |
| 1 | 2 | 3 | 4 | 5 | 6 | 7 | 8 |
| 1 | 371015,28 | 2149076,90 | 371015,28 | 2149076,90 | Картометрический метод | 0,10 | |
| 2 | 371021,91 | 2149097,61 | 371021,91 | 2149097,61 | Картометрический метод | 0,10 | |
| 3 | 371022,98 | 2149116,17 | 371022,98 | 2149116,17 | Картометрический метод | 0,10 | |
| 4 | 371016,74 | 2149134,01 | 371016,74 | 2149134,01 | Картометрический метод | 0,10 | |
| 5 | 371009,64 | 2149146,29 | 371009,64 | 2149146,29 | Картометрический метод | 0,10 | |
| 6 | 370947,58 | 2149193,36 | 370947,58 | 2149193,36 | Картометрический метод | 0,10 | |
| 7 | 370880,83 | 2149265,49 | 370880,83 | 2149265,49 | Картометрический метод | 0,10 | |
| 8 | 371054,20 | 2149396,57 | 371054,20 | 2149396,57 | Картометрический метод | 0,10 | |
| 9 | 370862,08 | 2149373,05 | 370862,08 | 2149373,05 | Картометрический метод | 0,10 | |
| 10 | 370802,98 | 2149349,61 | 370802,98 | 2149349,61 | Картометрический метод | 0,10 | |
| 11 | 370778,83 | 2149375,71 | 370778,83 | 2149375,71 | Картометрический метод | 0,10 | |
| 12 | 370545,21 | 2149340,02 | 370545,21 | 2149340,02 | Картометрический метод | 0,10 | |
| 13 | 370562,66 | 2149322,98 | 370562,66 | 2149322,98 | Картометрический метод | 0,10 | |
| 14 | 370561,83 | 2149267,51 | 370561,83 | 2149267,51 | Картометрический метод | 0,10 | |
| 15 | 370561,85 | 2149184,19 | 370561,85 | 2149184,19 | Картометрический метод | 0,10 | |
| 16 | 370572,08 | 2149164,94 | 370572,08 | 2149164,94 | Картометрический метод | 0,10 | |
| 17 | 370608,39 | 2149123,45 | 370608,39 | 2149123,45 | Картометрический метод | 0,10 | |
| 18 | 370670,88 | 2149054,66 | 370670,88 | 2149054,66 | Картометрический метод | 0,10 | |
| 19 | 370702,73 | 2149035,45 | 370702,73 | 2149035,45 | Картометрический метод | 0,10 | |
| 20 | 370736,66 | 2149027,67 | 370736,66 | 2149027,67 | Картометрический метод | 0,10 | |
| 21 | 370767,02 | 2149031,64 | 370767,02 | 2149031,64 | Картометрический метод | 0,10 | |
| 22 | 370783,58 | 2149036,71 | 370783,58 | 2149036,71 | Картометрический метод | 0,10 | |
| 23 | 370827,64 | 2149064,49 | 370827,64 | 2149064,49 | Картометрический метод | 0,10 | |
| 24 | 370862,08 | 2149088,41 | 370862,08 | 2149088,41 | Картометрический метод | 0,10 | |
| 25 | 370872,38 | 2149090,13 | 370872,38 | 2149090,13 | Картометрический метод | 0,10 | |

ОПИСАНИЕ МЕСТОПОЛОЖЕНИЯ ГРАНИЦ
деревня Новые Красницы
 (наименование объекта)

План границ



Условные обозначения

- | | |
|--|---|
| — граница населенного пункта | • — характерная точка границы населенного пункта |
| — граница объектов недвижимости, сведения о которых содержатся в Едином государственном реестре недвижимости | : — номер земельного участка, сведения о котором содержатся в Едином государственном реестре недвижимости |

Масштаб 1:3000

ОПИСАНИЕ МЕСТОПОЛОЖЕНИЯ ГРАНИЦ
деревня Новые Смолеговицы
(наименование объекта, местоположение границ которого описано
(далее – объект))

Раздел 1

| Сведения об объекте | | |
|---------------------|---|--|
| № п/п | Характеристики объекта | Описание характеристик |
| 1 | Местоположение объекта | Ленинградская область, Волосовский муниципальный район, Большеврудское сельское поселение, <u>деревня Новые Смолеговицы</u> |
| 2 | Площадь объекта +/- величина погрешности определения площади (P +/- Дельта P) | 445468 м ² +/- 139 м ² |
| 3 | Иные характеристики объекта | |

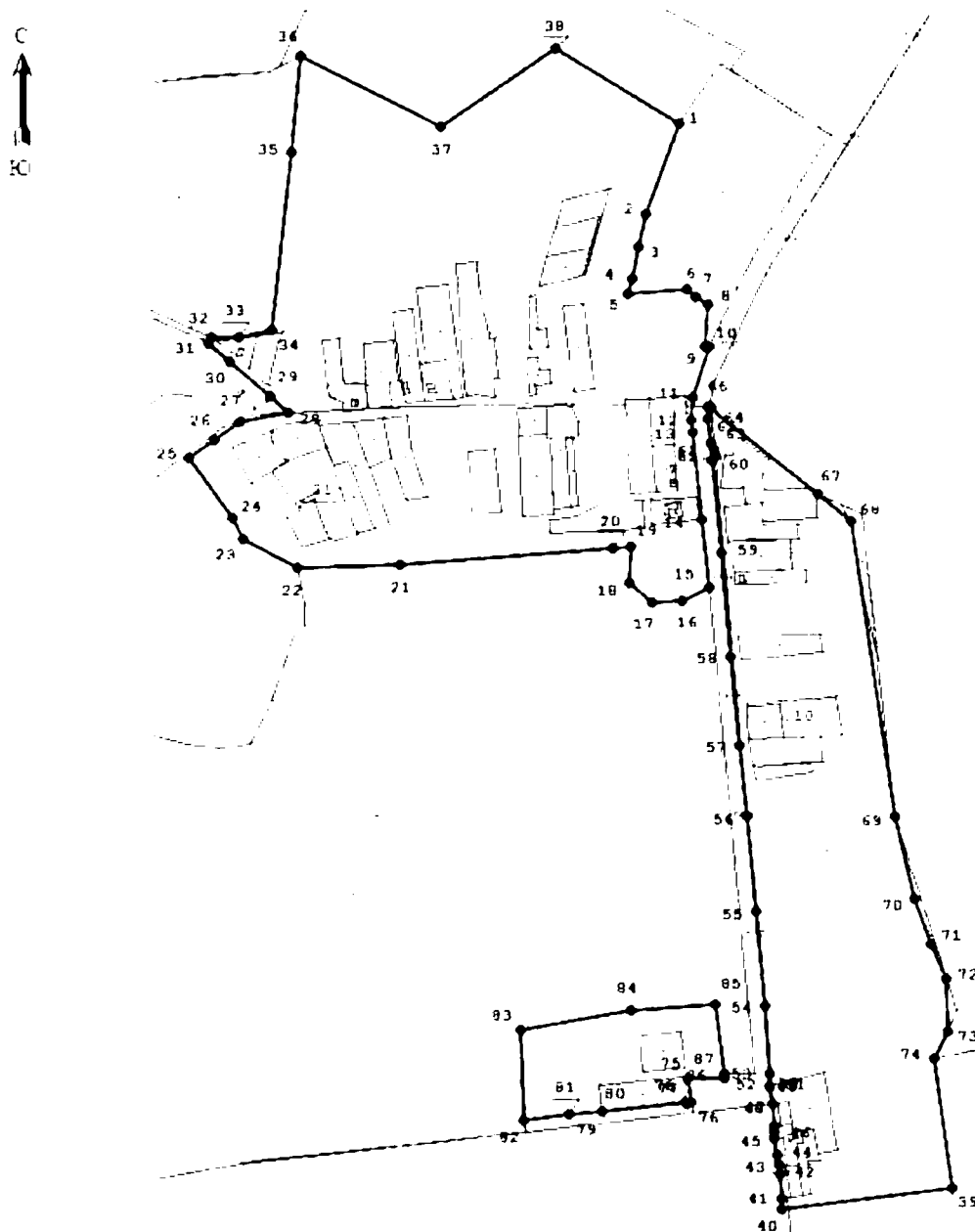
Раздел 2

| Сведения о местоположении измененных (уточненных) границ объекта | | | | | | | |
|--|----------------------------------|------------|--|------------|---|---|--|
| 1. Система координат МСК-47, зона 2 | | | | | | | |
| 2. Сведения о характерных точках границ объекта | | | | | | | |
| Обозначение характерных точек границ | Существующие координаты, м | | Измененные (уточненные) координаты, м | | Метод определения координат характерной точки | Средняя квадрати- ческая погрешность положения характерной точки (Мт), м | Описание обозначения точки на местности (при наличии) |
| | Х | У | Х | У | | | |
| 1 | 2 | 3 | 4 | 5 | 6 | 7 | 8 |
| Часть № 1 | | | | | | | |
| 1 | 373825,34 | 2141104,48 | 373825,34 | 2141104,48 | Картометрический метод | 0,10 | |
| 2 | 373720,95 | 2141067,69 | 373720,95 | 2141067,69 | Картометрический метод | 0,10 | |
| 3 | 373682,38 | 2141058,16 | 373682,38 | 2141058,16 | Картометрический метод | 0,10 | |
| 4 | 373645,78 | 2141050,38 | 373645,78 | 2141050,38 | Картометрический метод | 0,10 | |
| 5 | 373628,97 | 2141046,69 | 373628,97 | 2141046,69 | Картометрический метод | 0,10 | |
| 6 | 373633,23 | 2141114,55 | 373633,23 | 2141114,55 | Картометрический метод | 0,10 | |
| 7 | 373625,92 | 2141125,26 | 373625,92 | 2141125,26 | Картометрический метод | 0,10 | |
| 8 | 373616,13 | 2141137,91 | 373616,13 | 2141137,91 | Картометрический метод | 0,10 | |
| 9 | 373567,64 | 2141134,12 | 373567,64 | 2141134,12 | Картометрический метод | 0,10 | |
| 10 | 373567,79 | 2141140,03 | 373567,79 | 2141140,03 | Картометрический метод | 0,10 | |
| 11 | 373508,50 | 2141120,27 | 373508,50 | 2141120,27 | Картометрический метод | 0,10 | |
| 12 | 373482,02 | 2141120,08 | 373482,02 | 2141120,08 | Картометрический метод | 0,10 | |
| 13 | 373468,86 | 2141121,34 | 373468,86 | 2141121,34 | Картометрический метод | 0,10 | |
| 14 | 373366,46 | 2141131,81 | 373366,46 | 2141131,81 | Картометрический метод | 0,10 | |
| 15 | 373287,73 | 2141139,42 | 373287,73 | 2141139,42 | Картометрический метод | 0,10 | |
| 16 | 373273,53 | 2141108,35 | 373273,53 | 2141108,35 | Картометрический метод | 0,10 | |
| 17 | 373270,44 | 2141073,10 | 373270,44 | 2141073,10 | Картометрический метод | 0,10 | |
| 18 | 373294,21 | 2141047,65 | 373294,21 | 2141047,65 | Картометрический метод | 0,10 | |
| 19 | 373335,45 | 2141050,29 | 373335,45 | 2141050,29 | Картометрический метод | 0,10 | |
| 20 | 373334,06 | 2141029,16 | 373334,06 | 2141029,16 | Картометрический метод | 0,10 | |
| 21 | 373314,72 | 2140783,31 | 373314,72 | 2140783,31 | Картометрический метод | 0,10 | |
| 22 | 373310,72 | 2140664,55 | 373310,72 | 2140664,55 | Картометрический метод | 0,10 | |
| 23 | 373344,82 | 2140600,61 | 373344,82 | 2140600,61 | Картометрический метод | 0,10 | |
| 24 | 373367,96 | 2140588,52 | 373367,96 | 2140588,52 | Картометрический метод | 0,10 | |
| 25 | 373438,76 | 2140539,08 | 373438,76 | 2140539,08 | Картометрический метод | 0,10 | |

| 1 | 2 | 3 | 4 | 5 | 6 | 7 | 8 |
|------------------|-----------|------------|-----------|------------|------------------------|------|---|
| 26 | 373459,72 | 2140567,84 | 373459,72 | 2140567,84 | Картометрический метод | 0,10 | |
| 27 | 373479,72 | 2140597,90 | 373479,72 | 2140597,90 | Картометрический метод | 0,10 | |
| 28 | 373490,75 | 2140654,01 | 373490,75 | 2140654,01 | Картометрический метод | 0,10 | |
| 29 | 373509,17 | 2140632,79 | 373509,17 | 2140632,79 | Картометрический метод | 0,10 | |
| 30 | 373550,72 | 2140585,87 | 373550,72 | 2140585,87 | Картометрический метод | 0,10 | |
| 31 | 373570,60 | 2140560,20 | 373570,60 | 2140560,20 | Картометрический метод | 0,10 | |
| 32 | 373577,16 | 2140563,87 | 373577,16 | 2140563,87 | Картометрический метод | 0,10 | |
| 33 | 373577,30 | 2140596,07 | 373577,30 | 2140596,07 | Картометрический метод | 0,10 | |
| 34 | 373585,94 | 2140634,98 | 373585,94 | 2140634,98 | Картометрический метод | 0,10 | |
| 35 | 373793,45 | 2140657,59 | 373793,45 | 2140657,59 | Картометрический метод | 0,10 | |
| 36 | 373904,24 | 2140666,61 | 373904,24 | 2140666,61 | Картометрический метод | 0,10 | |
| 37 | 373822,17 | 2140829,85 | 373822,17 | 2140829,85 | Картометрический метод | 0,10 | |
| 38 | 373913,21 | 2140963,01 | 373913,21 | 2140963,01 | Картометрический метод | 0,10 | |
| 1 | 373825,34 | 2141104,48 | 373825,34 | 2141104,48 | Картометрический метод | 0,10 | |
| Часть № 2 | | | | | | | |
| 39 | 372592,64 | 2141420,25 | 372592,64 | 2141420,25 | Картометрический метод | 0,10 | |
| 40 | 372567,56 | 2141224,41 | 372567,56 | 2141224,41 | Картометрический метод | 0,10 | |
| 41 | 372580,87 | 2141224,10 | 372580,87 | 2141224,10 | Картометрический метод | 0,10 | |
| 42 | 372607,50 | 2141221,47 | 372607,50 | 2141221,47 | Картометрический метод | 0,10 | |
| 43 | 372619,52 | 2141219,75 | 372619,52 | 2141219,75 | Картометрический метод | 0,10 | |
| 44 | 372630,04 | 2141218,17 | 372630,04 | 2141218,17 | Картометрический метод | 0,10 | |
| 45 | 372649,71 | 2141215,39 | 372649,71 | 2141215,39 | Картометрический метод | 0,10 | |
| 46 | 372657,55 | 2141214,65 | 372657,55 | 2141214,65 | Картометрический метод | 0,10 | |
| 47 | 372664,20 | 2141215,47 | 372664,20 | 2141215,47 | Картометрический метод | 0,10 | |
| 48 | 372664,23 | 2141215,89 | 372664,23 | 2141215,89 | Картометрический метод | 0,10 | |
| 49 | 372689,34 | 2141213,68 | 372689,34 | 2141213,68 | Картометрический метод | 0,10 | |
| 50 | 372689,29 | 2141213,21 | 372689,29 | 2141213,21 | Картометрический метод | 0,10 | |
| 51 | 372709,82 | 2141210,08 | 372709,82 | 2141210,08 | Картометрический метод | 0,10 | |
| 52 | 372711,09 | 2141210,13 | 372711,09 | 2141210,13 | Картометрический метод | 0,10 | |
| 53 | 372724,90 | 2141210,72 | 372724,90 | 2141210,72 | Картометрический метод | 0,10 | |
| 54 | 372803,32 | 2141205,37 | 372803,32 | 2141205,37 | Картометрический метод | 0,10 | |
| 55 | 372912,68 | 2141193,83 | 372912,68 | 2141193,83 | Картометрический метод | 0,10 | |
| 56 | 373022,57 | 2141183,17 | 373022,57 | 2141183,17 | Картометрический метод | 0,10 | |
| 57 | 373105,61 | 2141175,41 | 373105,61 | 2141175,41 | Картометрический метод | 0,10 | |

ОПИСАНИЕ МЕСТОПОЛОЖЕНИЯ ГРАНИЦ
деревня Новые Смолеговицы
(наименование объекта)

План границ



Условные обозначения

- | | | | |
|---|--|---|---|
| — | изменяемая граница населенного пункта | ▲ | характерная точка границы населенного пункта |
| — | границы объектов недвижимости, сведения о которых содержатся в Едином государственном реестре недвижимости | № | номер земельного участка, сведения о котором содержатся в Едином государственном реестре недвижимости |

Масштаб 1:6000

ОПИСАНИЕ МЕСТОПОЛОЖЕНИЯ ГРАНИЦ
деревня Овинцево
(наименование объекта, местоположение границ которого описано
(далее – объект))

Раздел 1

| Сведения об объекте | | |
|---------------------|---|--|
| № п/п | Характеристики объекта | Описание характеристик |
| 1 | Местоположение объекта | Ленинградская область, Волосовский муниципальный район, Большеврудское сельское поселение, деревня Овинцево |
| 2 | Площадь объекта +/- величина погрешности определения площади (P +/- Дельта P) | 399185 м ² +/- 127 м ² |
| 3 | Иные характеристики объекта | |

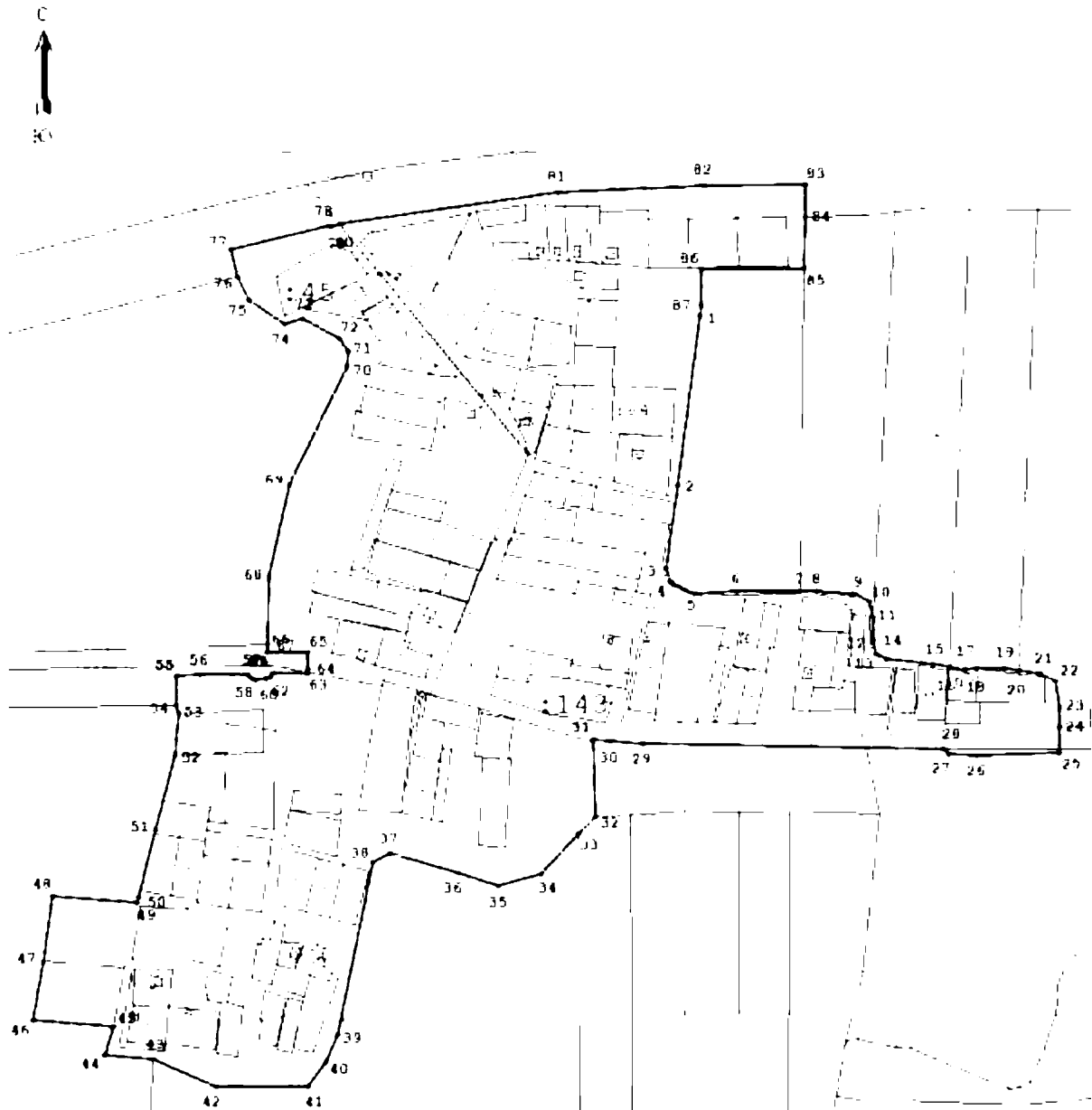
Раздел 2

| Сведения о местоположении измененных (уточненных) границ объекта | | | | | | | |
|--|----------------------------------|-------------|--|-------------|---|---|--|
| 1. Система координат МСК-47, зона 2 | | | | | | | |
| 2. Сведения о характерных точках границ объекта | | | | | | | |
| Обозначение характерных точек границ | Существующие координаты, м | | Измененные (уточненные) координаты, м | | Метод определения координат характерной точки | Средняя квадрати- ческая погрешность положения характерной точки (Mt), м | Описание обозначения точки на местности (при наличии) |
| | X | Y | X | Y | | | |
| 1 | 2 | 3 | 4 | 5 | 6 | 7 | 8 |
| 1 | 378834,88 | 2149148,64 | 378834,88 | 2149148,64 | Картометрический метод | 0,10 | |
| 2 | 378663,37 | 2149126,57 | 378663,37 | 2149126,57 | Картометрический метод | 0,10 | |
| 3 | 378577,64 | 2149113,44 | 378577,64 | 2149113,44 | Картометрический метод | 0,10 | |
| 4 | 378564,55 | 2149119,04 | 378564,55 | 2149119,04 | Картометрический метод | 0,10 | |
| 5 | 378553,37 | 2149142,57 | 378553,37 | 2149142,57 | Картометрический метод | 0,10 | |
| 6 | 378555,06 | 2149186,15 | 378555,06 | 2149186,15 | Картометрический метод | 0,10 | |
| 7 | 378555,68 | 2149251,02 | 378555,68 | 2149251,02 | Картометрический метод | 0,10 | |
| 8 | 378555,84 | 2149267,49 | 378555,84 | 2149267,49 | Картометрический метод | 0,10 | |
| 9 | 378553,17 | 2149306,28 | 378553,17 | 2149306,28 | Картометрический метод | 0,10 | |
| 10 | 378544,66 | 2149320,66 | 378544,66 | 2149320,66 | Картометрический метод | 0,10 | |
| 11 | 378528,89 | 2149324,40 | 378528,89 | 2149324,40 | Картометрический метод | 0,10 | |
| 12 | 378504,77 | 2149324,58 | 378504,77 | 2149324,58 | Картометрический метод | 0,10 | |
| 13 | 378491,90 | 2149327,99 | 378491,90 | 2149327,99 | Картометрический метод | 0,10 | |
| 14 | 378486,40 | 2149340,02 | 378486,40 | 2149340,02 | Картометрический метод | 0,10 | |
| 15 | 378480,96 | 2149385,90 | 378480,96 | 2149385,90 | Картометрический метод | 0,10 | |
| 16 | 378478,11 | 2149403,30 | 378478,11 | 2149403,30 | Картометрический метод | 0,10 | |
| 17 | 378475,80 | 2149418,84 | 378475,80 | 2149418,84 | Картометрический метод | 0,10 | |
| 18 | 378476,63 | 2149429,64 | 378476,63 | 2149429,64 | Картометрический метод | 0,10 | |
| 19 | 378477,17 | 214945 8,65 | 378477,17 | 214945 8,65 | Картометрический метод | 0,10 | |
| 20 | 378474,64 | 2149473,72 | 378474,64 | 2149473,72 | Картометрический метод | 0,10 | |
| 21 | 378471,46 | 2149494,11 | 378471,46 | 2149494,11 | Картометрический метод | 0,10 | |
| 22 | 378463,78 | 2149510,66 | 378463,78 | 2149510,66 | Картометрический метод | 0,10 | |
| 23 | 378437,68 | 2149514,36 | 378437,68 | 2149514,36 | Картометрический метод | 0,10 | |
| 24 | 378417,90 | 2149514,47 | 378417,90 | 2149514,47 | Картометрический метод | 0,10 | |
| 25 | 378391,25 | 2149514,97 | 378391,25 | 2149514,97 | Картометрический метод | 0,10 | |

| 1 | 2 | 3 | 4 | 5 | 6 | 7 | 8 |
|----|-----------|-------------|-----------|------------|------------------------|------|---|
| 26 | 378388,72 | 2149430,57 | 378388,72 | 2149430,57 | Картометрический метод | 0,10 | |
| 27 | 378389,84 | 2149402,02 | 378389,84 | 2149402,02 | Картометрический метод | 0,10 | |
| 28 | 378395,10 | 2149397,49 | 378395,10 | 2149397,49 | Картометрический метод | 0,10 | |
| 29 | 378400,49 | 2149090,13 | 378400,49 | 2149090,13 | Картометрический метод | 0,10 | |
| 30 | 378402,60 | 214905 8,47 | 378402,60 | 2149058,47 | Картометрический метод | 0,10 | |
| 31 | 378404,95 | 2149039,72 | 378404,95 | 2149039,72 | Картометрический метод | 0,10 | |
| 32 | 378326,18 | 2149042,19 | 378326,18 | 2149042,19 | Картометрический метод | 0,10 | |
| 33 | 378308,56 | 2149025,33 | 378308,56 | 2149025,33 | Картометрический метод | 0,10 | |
| 34 | 378267,75 | 2148986,25 | 378267,75 | 2148986,25 | Картометрический метод | 0,10 | |
| 35 | 378255,79 | 2148943,26 | 378255,79 | 2148943,26 | Картометрический метод | 0,10 | |
| 36 | 378268,76 | 2148901,52 | 378268,76 | 2148901,52 | Картометрический метод | 0,10 | |
| 37 | 378288,66 | 2148833,57 | 378288,66 | 2148833,57 | Картометрический метод | 0,10 | |
| 38 | 378279,50 | 2148816,03 | 378279,50 | 2148816,03 | Картометрический метод | 0,10 | |
| 39 | 378105,43 | 2148779,57 | 378105,43 | 2148779,57 | Картометрический метод | 0,10 | |
| 40 | 378076,77 | 2148768,03 | 378076,77 | 2148768,03 | Картометрический метод | 0,10 | |
| 41 | 378051,27 | 2148748,97 | 378051,27 | 2148748,97 | Картометрический метод | 0,10 | |
| 42 | 378051,70 | 2148655,28 | 378051,70 | 2148655,28 | Картометрический метод | 0,10 | |
| 43 | 378079,19 | 2148591,26 | 378079,19 | 2148591,26 | Картометрический метод | 0,10 | |
| 44 | 378083,66 | 2148542,19 | 378083,66 | 2148542,19 | Картометрический метод | 0,10 | |
| 45 | 378112,41 | 2148552,02 | 378112,41 | 2148552,02 | Картометрический метод | 0,10 | |
| 46 | 378119,39 | 2148470,02 | 378119,39 | 2148470,02 | Картометрический метод | 0,10 | |
| 47 | 378179,44 | 2148479,99 | 378179,44 | 2148479,99 | Картометрический метод | 0,10 | |
| 48 | 378244,90 | 2148489,72 | 378244,90 | 2148489,72 | Картометрический метод | 0,10 | |
| 49 | 378238,48 | 2148575,80 | 378238,48 | 2148575,80 | Картометрический метод | 0,10 | |
| 50 | 378243,98 | 2148577,23 | 378243,98 | 2148577,23 | Картометрический метод | 0,10 | |
| 51 | 378312,49 | 2148595,06 | 378312,49 | 2148595,06 | Картометрический метод | 0,10 | |
| 52 | 378388,93 | 2148614,94 | 378388,93 | 2148614,94 | Картометрический метод | 0,10 | |
| 53 | 378430,80 | 2148617,64 | 378430,80 | 2148617,64 | Картометрический метод | 0,10 | |
| 54 | 378438,68 | 2148615,34 | 378438,68 | 2148615,34 | Картометрический метод | 0,10 | |
| 55 | 378469,41 | 2148615,26 | 378469,41 | 2148615,26 | Картометрический метод | 0,10 | |
| 56 | 378470,06 | 2148639,78 | 378470,06 | 2148639,78 | Картометрический метод | 0,10 | |
| 57 | 378471,09 | 2148687,93 | 378471,09 | 2148687,93 | Картометрический метод | 0,10 | |
| 58 | 378467,16 | 2148692,87 | 378467,16 | 2148692,87 | Картометрический метод | 0,10 | |

ОПИСАНИЕ МЕСТОПОЛОЖЕНИЯ ГРАНИЦ
деревня Овинцево
 (наименование объекта)

План границ



Условные обозначения

—— граница населенного пункта

⋄ характеристическая точка границы населенного пункта

--- граница объектов недвижимости, сведения о которых содержатся в Едином государственном реестре недвижимости

... номер земельного участка, сведения о котором содержатся в Едином государственном реестре недвижимости

Масштаб 1:2000

ОПИСАНИЕ МЕСТОПОЛОЖЕНИЯ ГРАНИЦ
поселок Остроговицы
(наименование объекта, местоположение границ которого описано
(далее – объект)

Раздел 1

| Сведения об объекте | | |
|---------------------|---|---|
| № п/п | Характеристики объекта | Описание характеристик |
| 1 | Местоположение объекта | Ленинградская область, Волосовский муниципальный район, Большеврудское сельское поселение, поселок Остроговицы |
| 2 | Площадь объекта +/- величина погрешности определения площади (Р +/- Дельта Р) | 923317 м ² +/- 197 м ² |
| 3 | Иные характеристики объекта | |

Раздел 2

| Сведения о местоположении измененных (уточненных) границ объекта | | | | | | | |
|--|----------------------------------|------------|--|------------|---|---|--|
| 1. Система координат МСК-47, зона 2 | | | | | | | |
| 2. Сведения о характерных точках границ объекта | | | | | | | |
| Обозначение характерных точек границ | Существующие координаты, м | | Измененные (уточненные) координаты, м | | Метод определения координат характерной точки | Средняя квадрати- ческая погрешность положения характерной точки (Мт), м | Описание обозначения точки на местности (при наличии) |
| | Х | У | Х | У | | | |
| 1 | 2 | 3 | 4 | 5 | 6 | 7 | 8 |
| Часть № 1 | | | | | | | |
| 1 | 377055,72 | 2143826,44 | 377055,72 | 2143826,44 | Картометрический метод | 0,10 | |
| 2 | 377028,61 | 2143868,04 | 377028,61 | 2143868,04 | Картометрический метод | 0,10 | |
| 3 | 377013,98 | 2143885,46 | 377013,98 | 2143885,46 | Картометрический метод | 0,10 | |
| 4 | 377000,87 | 2143898,74 | 377000,87 | 2143898,74 | Картометрический метод | 0,10 | |
| 5 | 376981,91 | 2143913,23 | 376981,91 | 2143913,23 | Картометрический метод | 0,10 | |
| 6 | 376968,04 | 2143923,08 | 376968,04 | 2143923,08 | Картометрический метод | 0,10 | |
| 7 | 376958,63 | 2143927,66 | 376958,63 | 2143927,66 | Картометрический метод | 0,10 | |
| 8 | 376937,38 | 2143938,33 | 376937,38 | 2143938,33 | Картометрический метод | 0,10 | |
| 9 | 376929,34 | 2143941,85 | 376929,34 | 2143941,85 | Картометрический метод | 0,10 | |
| 10 | 376921,03 | 2143945,95 | 376921,03 | 2143945,95 | Картометрический метод | 0,10 | |
| 11 | 376907,66 | 2143951,07 | 376907,66 | 2143951,07 | Картометрический метод | 0,10 | |
| 12 | 376904,40 | 2143952,70 | 376904,40 | 2143952,70 | Картометрический метод | 0,10 | |
| 13 | 376903,98 | 2143951,96 | 376903,98 | 2143951,96 | Картометрический метод | 0,10 | |
| 14 | 376885,32 | 2143960,67 | 376885,32 | 2143960,67 | Картометрический метод | 0,10 | |
| 15 | 376884,26 | 2143958,96 | 376884,26 | 2143958,96 | Картометрический метод | 0,10 | |
| 16 | 376858,05 | 2143968,00 | 376858,05 | 2143968,00 | Картометрический метод | 0,10 | |
| 17 | 376858,55 | 2143969,38 | 376858,55 | 2143969,38 | Картометрический метод | 0,10 | |
| 18 | 376829,56 | 2143978,33 | 376829,56 | 2143978,33 | Картометрический метод | 0,10 | |
| 19 | 376804,23 | 2143987,26 | 376804,23 | 2143987,26 | Картометрический метод | 0,10 | |
| 20 | 376780,09 | 2143995,99 | 376780,09 | 2143995,99 | Картометрический метод | 0,10 | |
| 21 | 376779,40 | 2143993,21 | 376779,40 | 2143993,21 | Картометрический метод | 0,10 | |
| 22 | 376751,94 | 2144001,02 | 376751,94 | 2144001,02 | Картометрический метод | 0,10 | |
| 23 | 376679,03 | 2144024,42 | 376679,03 | 2144024,42 | Картометрический метод | 0,10 | |
| 24 | 376656,73 | 2144031,75 | 376656,73 | 2144031,75 | Картометрический метод | 0,10 | |
| 25 | 376627,94 | 2144040,76 | 376627,94 | 2144040,76 | Картометрический метод | 0,10 | |

| 1 | 2 | 3 | 4 | 5 | 6 | 7 | 8 |
|----|-----------|------------|-----------|------------|------------------------|------|---|
| 26 | 376560,40 | 2144063,96 | 376560,40 | 2144063,96 | Картометрический метод | 0,10 | |
| 27 | 376511,25 | 2144081,45 | 376511,25 | 2144081,45 | Картометрический метод | 0,10 | |
| 28 | 376501,35 | 2144083,86 | 376501,35 | 2144083,86 | Картометрический метод | 0,10 | |
| 29 | 376478,39 | 2144089,43 | 376478,39 | 2144089,43 | Картометрический метод | 0,10 | |
| 30 | 376473,39 | 2144090,65 | 376473,39 | 2144090,65 | Картометрический метод | 0,10 | |
| 31 | 376440,51 | 2144098,10 | 376440,51 | 2144098,10 | Картометрический метод | 0,10 | |
| 32 | 376397,50 | 2144106,64 | 376397,50 | 2144106,64 | Картометрический метод | 0,10 | |
| 33 | 376363,41 | 2144110,88 | 376363,41 | 2144110,88 | Картометрический метод | 0,10 | |
| 34 | 376330,79 | 2144115,08 | 376330,79 | 2144115,08 | Картометрический метод | 0,10 | |
| 35 | 376282,19 | 2144120,45 | 376282,19 | 2144120,45 | Картометрический метод | 0,10 | |
| 36 | 376259,01 | 2144124,57 | 376259,01 | 2144124,57 | Картометрический метод | 0,10 | |
| 37 | 376238,77 | 2144126,99 | 376238,77 | 2144126,99 | Картометрический метод | 0,10 | |
| 38 | 376162,76 | 2144134,56 | 376162,76 | 2144134,56 | Картометрический метод | 0,10 | |
| 39 | 376102,32 | 2144140,01 | 376102,32 | 2144140,01 | Картометрический метод | 0,10 | |
| 40 | 376076,92 | 2144141,66 | 376076,92 | 2144141,66 | Картометрический метод | 0,10 | |
| 41 | 376053,92 | 2144143,89 | 376053,92 | 2144143,89 | Картометрический метод | 0,10 | |
| 42 | 376031,30 | 2144147,38 | 376031,30 | 2144147,38 | Картометрический метод | 0,10 | |
| 43 | 376013,58 | 2144150,78 | 376013,58 | 2144150,78 | Картометрический метод | 0,10 | |
| 44 | 375926,32 | 2144165,05 | 375926,32 | 2144165,05 | Картометрический метод | 0,10 | |
| 45 | 375926,76 | 2144167,61 | 375926,76 | 2144167,61 | Картометрический метод | 0,10 | |
| 46 | 375925,03 | 2144167,99 | 375925,03 | 2144167,99 | Картометрический метод | 0,10 | |
| 47 | 375925,21 | 2144169,24 | 375925,21 | 2144169,24 | Картометрический метод | 0,10 | |
| 48 | 375902,82 | 2144172,78 | 375902,82 | 2144172,78 | Картометрический метод | 0,10 | |
| 49 | 375892,38 | 2144175,03 | 375892,38 | 2144175,03 | Картометрический метод | 0,10 | |
| 50 | 375892,35 | 2144174,46 | 375892,35 | 2144174,46 | Картометрический метод | 0,10 | |
| 51 | 375853,31 | 2144180,66 | 375853,31 | 2144180,66 | Картометрический метод | 0,10 | |
| 52 | 375852,80 | 2144177,73 | 375852,80 | 2144177,73 | Картометрический метод | 0,10 | |
| 53 | 375841,63 | 2144179,91 | 375841,63 | 2144179,91 | Картометрический метод | 0,10 | |
| 54 | 375842,44 | 2144183,57 | 375842,44 | 2144183,57 | Картометрический метод | 0,10 | |
| 55 | 375807,57 | 2144190,93 | 375807,57 | 2144190,93 | Картометрический метод | 0,10 | |
| 56 | 375772,54 | 2144200,01 | 375772,54 | 2144200,01 | Картометрический метод | 0,10 | |
| 57 | 375771,98 | 2144197,68 | 375771,98 | 2144197,68 | Картометрический метод | 0,10 | |
| 58 | 375744,85 | 2144207,65 | 375744,85 | 2144207,65 | Картометрический метод | 0,10 | |

| 1 | 2 | 3 | 4 | 5 | 6 | 7 | 8 |
|----|-----------|------------|-----------|------------|------------------------|------|---|
| 59 | 375715,75 | 2144220,12 | 375715,75 | 2144220,12 | Картометрический метод | 0,10 | |
| 60 | 375687,85 | 2144232,26 | 375687,85 | 2144232,26 | Картометрический метод | 0,10 | |
| 61 | 375662,42 | 2144244,52 | 375662,42 | 2144244,52 | Картометрический метод | 0,10 | |
| 62 | 375650,60 | 2144250,77 | 375650,60 | 2144250,77 | Картометрический метод | 0,10 | |
| 63 | 375651,59 | 2144254,63 | 375651,59 | 2144254,63 | Картометрический метод | 0,10 | |
| 64 | 375624,90 | 2144270,48 | 375624,90 | 2144270,48 | Картометрический метод | 0,10 | |
| 65 | 375623,98 | 2144267,32 | 375623,98 | 2144267,32 | Картометрический метод | 0,10 | |
| 66 | 375610,03 | 2144276,81 | 375610,03 | 2144276,81 | Картометрический метод | 0,10 | |
| 67 | 375560,27 | 2144312,46 | 375560,27 | 2144312,46 | Картометрический метод | 0,10 | |
| 68 | 375537,08 | 2144328,58 | 375537,08 | 2144328,58 | Картометрический метод | 0,10 | |
| 69 | 375517,37 | 2144341,01 | 375517,37 | 2144341,01 | Картометрический метод | 0,10 | |
| 70 | 375498,35 | 2144354,84 | 375498,35 | 2144354,84 | Картометрический метод | 0,10 | |
| 71 | 375442,71 | 2144393,77 | 375442,71 | 2144393,77 | Картометрический метод | 0,10 | |
| 72 | 375422,41 | 2144362,91 | 375422,41 | 2144362,91 | Картометрический метод | 0,10 | |
| 73 | 375414,36 | 2144351,35 | 375414,36 | 2144351,35 | Картометрический метод | 0,10 | |
| 74 | 375410,18 | 2144347,70 | 375410,18 | 2144347,70 | Картометрический метод | 0,10 | |
| 75 | 375407,75 | 2144331,01 | 375407,75 | 2144331,01 | Картометрический метод | 0,10 | |
| 76 | 375400,00 | 2144277,92 | 375400,00 | 2144277,92 | Картометрический метод | 0,10 | |
| 77 | 375399,04 | 2144258,17 | 375399,04 | 2144258,17 | Картометрический метод | 0,10 | |
| 78 | 375382,74 | 2144230,13 | 375382,74 | 2144230,13 | Картометрический метод | 0,10 | |
| 79 | 375349,25 | 2144147,73 | 375349,25 | 2144147,73 | Картометрический метод | 0,10 | |
| 80 | 375347,92 | 2144125,53 | 375347,92 | 2144125,53 | Картометрический метод | 0,10 | |
| 81 | 375345,13 | 2144108,75 | 375345,13 | 2144108,75 | Картометрический метод | 0,10 | |
| 82 | 375341,26 | 2144072,06 | 375341,26 | 2144072,06 | Картометрический метод | 0,10 | |
| 83 | 375346,51 | 2144063,48 | 375346,51 | 2144063,48 | Картометрический метод | 0,10 | |
| 84 | 375499,28 | 2144004,63 | 375499,28 | 2144004,63 | Картометрический метод | 0,10 | |
| 85 | 375499,39 | 2144020,08 | 375499,39 | 2144020,08 | Картометрический метод | 0,10 | |
| 86 | 375510,08 | 2144037,16 | 375510,08 | 2144037,16 | Картометрический метод | 0,10 | |
| 87 | 375532,56 | 2144043,77 | 375532,56 | 2144043,77 | Картометрический метод | 0,10 | |
| 88 | 375529,74 | 2144036,28 | 375529,74 | 2144036,28 | Картометрический метод | 0,10 | |
| 89 | 375743,64 | 2143955,78 | 375743,64 | 2143955,78 | Картометрический метод | 0,10 | |
| 90 | 375995,23 | 2143860,92 | 375995,23 | 2143860,92 | Картометрический метод | 0,10 | |
| 91 | 376010,82 | 2143854,98 | 376010,82 | 2143854,98 | Картометрический метод | 0,10 | |

| 1 | 2 | 3 | 4 | 5 | 6 | 7 | 8 |
|-----|-----------|------------|-----------|------------|------------------------|------|---|
| 92 | 376017,61 | 2143852,40 | 376017,61 | 2143852,40 | Картометрический метод | 0,10 | |
| 93 | 376116,63 | 2143814,66 | 376116,63 | 2143814,66 | Картометрический метод | 0,10 | |
| 94 | 376167,32 | 2143798,16 | 376167,32 | 2143798,16 | Картометрический метод | 0,10 | |
| 95 | 376173,98 | 2143795,99 | 376173,98 | 2143795,99 | Картометрический метод | 0,10 | |
| 96 | 376177,65 | 2143810,07 | 376177,65 | 2143810,07 | Картометрический метод | 0,10 | |
| 97 | 376178,91 | 2143814,97 | 376178,91 | 2143814,97 | Картометрический метод | 0,10 | |
| 98 | 376209,12 | 2143931,50 | 376209,12 | 2143931,50 | Картометрический метод | 0,10 | |
| 99 | 376421,54 | 2143917,85 | 376421,54 | 2143917,85 | Картометрический метод | 0,10 | |
| 100 | 376761,30 | 2143897,59 | 376761,30 | 2143897,59 | Картометрический метод | 0,10 | |
| 101 | 376777,65 | 2143894,05 | 376777,65 | 2143894,05 | Картометрический метод | 0,10 | |
| 102 | 376779,21 | 2143862,38 | 376779,21 | 2143862,38 | Картометрический метод | 0,10 | |
| 103 | 376779,56 | 2143855,16 | 376779,56 | 2143855,16 | Картометрический метод | 0,10 | |
| 104 | 376797,23 | 2143495,53 | 376797,23 | 2143495,53 | Картометрический метод | 0,10 | |
| 105 | 376796,57 | 2143471,26 | 376796,57 | 2143471,26 | Картометрический метод | 0,10 | |
| 106 | 376796,34 | 2143462,63 | 376796,34 | 2143462,63 | Картометрический метод | 0,10 | |
| 107 | 376799,41 | 2143404,74 | 376799,41 | 2143404,74 | Картометрический метод | 0,10 | |
| 108 | 376811,87 | 2143170,05 | 376811,87 | 2143170,05 | Картометрический метод | 0,10 | |
| 109 | 377084,06 | 2143168,89 | 377084,06 | 2143168,89 | Картометрический метод | 0,10 | |
| 110 | 377040,13 | 2143285,58 | 377040,13 | 2143285,58 | Картометрический метод | 0,10 | |
| 111 | 377028,90 | 2143317,34 | 377028,90 | 2143317,34 | Картометрический метод | 0,10 | |
| 112 | 377037,59 | 2143356,85 | 377037,59 | 2143356,85 | Картометрический метод | 0,10 | |
| 113 | 377067,28 | 2143373,91 | 377067,28 | 2143373,91 | Картометрический метод | 0,10 | |
| 114 | 377075,13 | 2143382,99 | 377075,13 | 2143382,99 | Картометрический метод | 0,10 | |
| 115 | 377084,82 | 2143390,07 | 377084,82 | 2143390,07 | Картометрический метод | 0,10 | |
| 116 | 377094,57 | 2143388,37 | 377094,57 | 2143388,37 | Картометрический метод | 0,10 | |
| 117 | 377109,22 | 2143398,30 | 377109,22 | 2143398,30 | Картометрический метод | 0,10 | |
| 118 | 377111,94 | 2143394,10 | 377111,94 | 2143394,10 | Картометрический метод | 0,10 | |
| 119 | 377114,66 | 2143395,76 | 377114,66 | 2143395,76 | Картометрический метод | 0,10 | |
| 120 | 377112,69 | 2143401,51 | 377112,69 | 2143401,51 | Картометрический метод | 0,10 | |
| 121 | 377048,28 | 2143610,68 | 377048,28 | 2143610,68 | Картометрический метод | 0,10 | |
| 122 | 377139,43 | 2143673,08 | 377139,43 | 2143673,08 | Картометрический метод | 0,10 | |
| 123 | 377121,78 | 2143705,30 | 377121,78 | 2143705,30 | Картометрический метод | 0,10 | |
| 124 | 377117,25 | 2143713,67 | 377117,25 | 2143713,67 | Картометрический метод | 0,10 | |

| 1 | 2 | 3 | 4 | 5 | 6 | 7 | 8 |
|------------------|-----------|------------|-----------|------------|------------------------|------|---|
| 125 | 377097,84 | 2143749,58 | 377097,84 | 2143749,58 | Картометрический метод | 0,10 | |
| 126 | 377072,89 | 2143794,93 | 377072,89 | 2143794,93 | Картометрический метод | 0,10 | |
| 1 | 377055,72 | 2143826,44 | 377055,72 | 2143826,44 | Картометрический метод | 0,10 | |
| Часть № 2 | | | | | | | |
| 127 | 377193,78 | 2144009,47 | 377193,78 | 2144009,47 | Картометрический метод | 0,10 | |
| 128 | 377166,90 | 2144029,08 | 377166,90 | 2144029,08 | Картометрический метод | 0,10 | |
| 129 | 377051,70 | 2144053,61 | 377051,70 | 2144053,61 | Картометрический метод | 0,10 | |
| 130 | 376929,16 | 2144038,93 | 376929,16 | 2144038,93 | Картометрический метод | 0,10 | |
| 131 | 376901,97 | 2144044,68 | 376901,97 | 2144044,68 | Картометрический метод | 0,10 | |
| 132 | 376901,14 | 2144097,08 | 376901,14 | 2144097,08 | Картометрический метод | 0,10 | |
| 133 | 376871,26 | 2144113,45 | 376871,26 | 2144113,45 | Картометрический метод | 0,10 | |
| 134 | 376815,30 | 2144148,10 | 376815,30 | 2144148,10 | Картометрический метод | 0,10 | |
| 135 | 376809,45 | 2144197,28 | 376809,45 | 2144197,28 | Картометрический метод | 0,10 | |
| 136 | 376804,14 | 2144241,97 | 376804,14 | 2144241,97 | Картометрический метод | 0,10 | |
| 137 | 376794,70 | 2144321,41 | 376794,70 | 2144321,41 | Картометрический метод | 0,10 | |
| 138 | 376783,44 | 2144429,79 | 376783,44 | 2144429,79 | Картометрический метод | 0,10 | |
| 139 | 376762,08 | 2144470,18 | 376762,08 | 2144470,18 | Картометрический метод | 0,10 | |
| 140 | 376759,49 | 2144497,24 | 376759,49 | 2144497,24 | Картометрический метод | 0,10 | |
| 141 | 376691,36 | 2144493,56 | 376691,36 | 2144493,56 | Картометрический метод | 0,10 | |
| 142 | 376627,77 | 2144491,78 | 376627,77 | 2144491,78 | Картометрический метод | 0,10 | |
| 143 | 376607,06 | 2144339,53 | 376607,06 | 2144339,53 | Картометрический метод | 0,10 | |
| 144 | 376520,11 | 2144339,53 | 376520,11 | 2144339,53 | Картометрический метод | 0,10 | |
| 145 | 376515,18 | 2144258,58 | 376515,18 | 2144258,58 | Картометрический метод | 0,10 | |
| 146 | 376477,11 | 2144259,89 | 376477,11 | 2144259,89 | Картометрический метод | 0,10 | |
| 147 | 376459,98 | 2144122,08 | 376459,98 | 2144122,08 | Картометрический метод | 0,10 | |
| 148 | 376470,26 | 2144122,74 | 376470,26 | 2144122,74 | Картометрический метод | 0,10 | |
| 149 | 376503,23 | 2144113,21 | 376503,23 | 2144113,21 | Картометрический метод | 0,10 | |
| 150 | 376501,68 | 2144107,49 | 376501,68 | 2144107,49 | Картометрический метод | 0,10 | |
| 151 | 376516,21 | 2144103,55 | 376516,21 | 2144103,55 | Картометрический метод | 0,10 | |
| 152 | 376567,69 | 2144084,72 | 376567,69 | 2144084,72 | Картометрический метод | 0,10 | |
| 153 | 376635,30 | 2144061,50 | 376635,30 | 2144061,50 | Картометрический метод | 0,10 | |
| 154 | 376668,28 | 2144050,74 | 376668,28 | 2144050,74 | Картометрический метод | 0,10 | |
| 155 | 376758,43 | 2144022,05 | 376758,43 | 2144022,05 | Картометрический метод | 0,10 | |
| 156 | 376809,95 | 2144006,43 | 376809,95 | 2144006,43 | Картометрический метод | 0,10 | |

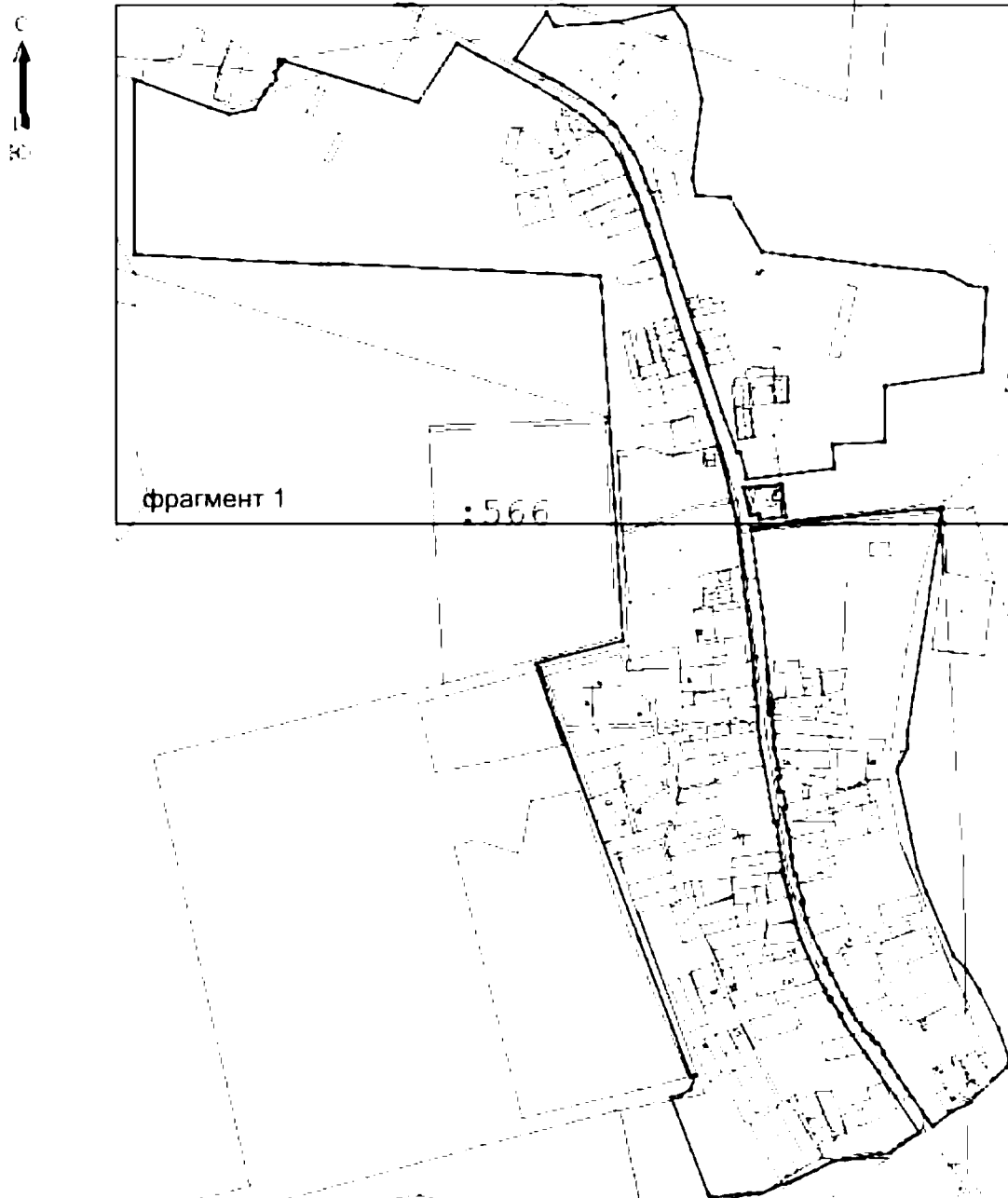
| 1 | 2 | 3 | 4 | 5 | 6 | 7 | 8 |
|------------------|-----------|------------|-----------|------------|------------------------|------|---|
| 157 | 376878,89 | 2143983,84 | 376878,89 | 2143983,84 | Картометрический метод | 0,10 | |
| 158 | 376896,24 | 2143977,40 | 376896,24 | 2143977,40 | Картометрический метод | 0,10 | |
| 159 | 376926,52 | 2143966,77 | 376926,52 | 2143966,77 | Картометрический метод | 0,10 | |
| 160 | 376944,80 | 2143959,19 | 376944,80 | 2143959,19 | Картометрический метод | 0,10 | |
| 161 | 376969,15 | 2143946,99 | 376969,15 | 2143946,99 | Картометрический метод | 0,10 | |
| 162 | 376977,90 | 2143941,88 | 376977,90 | 2143941,88 | Картометрический метод | 0,10 | |
| 163 | 376994,19 | 2143931,50 | 376994,19 | 2143931,50 | Картометрический метод | 0,10 | |
| 164 | 377015,50 | 2143915,23 | 377015,50 | 2143915,23 | Картометрический метод | 0,10 | |
| 165 | 377030,24 | 2143900,32 | 377030,24 | 2143900,32 | Картометрический метод | 0,10 | |
| 166 | 377046,23 | 2143881,26 | 377046,23 | 2143881,26 | Картометрический метод | 0,10 | |
| 167 | 377074,82 | 2143837,37 | 377074,82 | 2143837,37 | Картометрический метод | 0,10 | |
| 168 | 377092,19 | 2143805,48 | 377092,19 | 2143805,48 | Картометрический метод | 0,10 | |
| 169 | 377115,87 | 2143762,25 | 377115,87 | 2143762,25 | Картометрический метод | 0,10 | |
| 170 | 377187,34 | 2143812,46 | 377187,34 | 2143812,46 | Картометрический метод | 0,10 | |
| 171 | 377167,93 | 2143824,86 | 377167,93 | 2143824,86 | Картометрический метод | 0,10 | |
| 172 | 377172,90 | 2143922,34 | 377172,90 | 2143922,34 | Картометрический метод | 0,10 | |
| 127 | 377193,78 | 2144009,47 | 377193,78 | 2144009,47 | Картометрический метод | 0,10 | |
| Часть № 3 | | | | | | | |
| 173 | 376453,19 | 2144178,60 | 376453,19 | 2144178,60 | Картометрический метод | 0,10 | |
| 174 | 376403,20 | 2144185,44 | 376403,20 | 2144185,44 | Картометрический метод | 0,10 | |
| 175 | 376402,84 | 2144183,09 | 376402,84 | 2144183,09 | Картометрический метод | 0,10 | |
| 176 | 376400,71 | 2144164,32 | 376400,71 | 2144164,32 | Картометрический метод | 0,10 | |
| 177 | 376398,39 | 2144143,82 | 376398,39 | 2144143,82 | Картометрический метод | 0,10 | |
| 178 | 376406,67 | 2144142,72 | 376406,67 | 2144142,72 | Картометрический метод | 0,10 | |
| 179 | 376406,48 | 2144141,24 | 376406,48 | 2144141,24 | Картометрический метод | 0,10 | |
| 180 | 376405,38 | 2144132,04 | 376405,38 | 2144132,04 | Картометрический метод | 0,10 | |
| 181 | 376404,82 | 2144127,53 | 376404,82 | 2144127,53 | Картометрический метод | 0,10 | |
| 182 | 376448,57 | 2144118,76 | 376448,57 | 2144118,76 | Картометрический метод | 0,10 | |
| 173 | 376453,19 | 2144178,60 | 376453,19 | 2144178,60 | Картометрический метод | 0,10 | |
| Часть № 4 | | | | | | | |
| 183 | 376400,02 | 2144425,50 | 376400,02 | 2144425,50 | Картометрический метод | 0,10 | |
| 184 | 376067,86 | 2144375,21 | 376067,86 | 2144375,21 | Картометрический метод | 0,10 | |
| 185 | 376042,66 | 2144374,59 | 376042,66 | 2144374,59 | Картометрический метод | 0,10 | |
| 186 | 376007,31 | 2144356,89 | 376007,31 | 2144356,89 | Картометрический метод | 0,10 | |

| 1 | 2 | 3 | 4 | 5 | 6 | 7 | 8 |
|-----|-----------|------------|-----------|------------|------------------------|------|---|
| 187 | 375938,15 | 2144372,59 | 375938,15 | 2144372,59 | Картометрический метод | 0,10 | |
| 188 | 375856,96 | 2144388,37 | 375856,96 | 2144388,37 | Картометрический метод | 0,10 | |
| 189 | 375817,72 | 2144402,69 | 375817,72 | 2144402,69 | Картометрический метод | 0,10 | |
| 190 | 375718,48 | 2144444,52 | 375718,48 | 2144444,52 | Картометрический метод | 0,10 | |
| 191 | 375695,51 | 2144465,48 | 375695,51 | 2144465,48 | Картометрический метод | 0,10 | |
| 192 | 375662,23 | 2144486,39 | 375662,23 | 2144486,39 | Картометрический метод | 0,10 | |
| 193 | 375604,95 | 2144516,55 | 375604,95 | 2144516,55 | Картометрический метод | 0,10 | |
| 194 | 375557,58 | 2144532,54 | 375557,58 | 2144532,54 | Картометрический метод | 0,10 | |
| 195 | 375543,55 | 2144528,96 | 375543,55 | 2144528,96 | Картометрический метод | 0,10 | |
| 196 | 375487,64 | 2144468,11 | 375487,64 | 2144468,11 | Картометрический метод | 0,10 | |
| 197 | 375474,73 | 2144442,51 | 375474,73 | 2144442,51 | Картометрический метод | 0,10 | |
| 198 | 375451,43 | 2144414,27 | 375451,43 | 2144414,27 | Картометрический метод | 0,10 | |
| 199 | 375463,71 | 2144405,64 | 375463,71 | 2144405,64 | Картометрический метод | 0,10 | |
| 200 | 375511,08 | 2144372,78 | 375511,08 | 2144372,78 | Картометрический метод | 0,10 | |
| 201 | 375529,85 | 2144359,14 | 375529,85 | 2144359,14 | Картометрический метод | 0,10 | |
| 202 | 375549,21 | 2144346,94 | 375549,21 | 2144346,94 | Картометрический метод | 0,10 | |
| 203 | 375563,93 | 2144336,65 | 375563,93 | 2144336,65 | Картометрический метод | 0,10 | |
| 204 | 375568,30 | 2144336,99 | 375568,30 | 2144336,99 | Картометрический метод | 0,10 | |
| 205 | 375580,57 | 2144328,97 | 375580,57 | 2144328,97 | Картометрический метод | 0,10 | |
| 206 | 375580,94 | 2144324,57 | 375580,94 | 2144324,57 | Картометрический метод | 0,10 | |
| 207 | 375589,21 | 2144318,67 | 375589,21 | 2144318,67 | Картометрический метод | 0,10 | |
| 208 | 375588,02 | 2144317,26 | 375588,02 | 2144317,26 | Картометрический метод | 0,10 | |
| 209 | 375619,28 | 2144293,36 | 375619,28 | 2144293,36 | Картометрический метод | 0,10 | |
| 210 | 375628,41 | 2144288,15 | 375628,41 | 2144288,15 | Картометрический метод | 0,10 | |
| 211 | 375633,35 | 2144284,49 | 375633,35 | 2144284,49 | Картометрический метод | 0,10 | |
| 212 | 375633,87 | 2144285,26 | 375633,87 | 2144285,26 | Картометрический метод | 0,10 | |
| 213 | 375637,01 | 2144283,51 | 375637,01 | 2144283,51 | Картометрический метод | 0,10 | |
| 214 | 375642,97 | 2144281,23 | 375642,97 | 2144281,23 | Картометрический метод | 0,10 | |
| 215 | 375655,82 | 2144272,90 | 375655,82 | 2144272,90 | Картометрический метод | 0,10 | |
| 216 | 375672,36 | 2144264,15 | 375672,36 | 2144264,15 | Картометрический метод | 0,10 | |
| 217 | 375690,64 | 2144255,33 | 375690,64 | 2144255,33 | Картометрический метод | 0,10 | |
| 218 | 375689,54 | 2144252,68 | 375689,54 | 2144252,68 | Картометрический метод | 0,10 | |
| 219 | 375707,82 | 2144244,22 | 375707,82 | 2144244,22 | Картометрический метод | 0,10 | |

| 1 | 2 | 3 | 4 | 5 | 6 | 7 | 8 |
|-----|-----------|------------|-----------|------------|------------------------|------|---|
| 220 | 375709,04 | 2144246,77 | 375709,04 | 2144246,77 | Картометрический метод | 0,10 | |
| 221 | 375713,40 | 2144244,85 | 375713,40 | 2144244,85 | Картометрический метод | 0,10 | |
| 222 | 375731,46 | 2144234,25 | 375731,46 | 2144234,25 | Картометрический метод | 0,10 | |
| 223 | 375748,92 | 2144226,28 | 375748,92 | 2144226,28 | Картометрический метод | 0,10 | |
| 224 | 375775,05 | 2144215,58 | 375775,05 | 2144215,58 | Картометрический метод | 0,10 | |
| 225 | 375775,29 | 2144216,49 | 375775,29 | 2144216,49 | Картометрический метод | 0,10 | |
| 226 | 375797,97 | 2144208,81 | 375797,97 | 2144208,81 | Картометрический метод | 0,10 | |
| 227 | 375799,03 | 2144212,05 | 375799,03 | 2144212,05 | Картометрический метод | 0,10 | |
| 228 | 375803,80 | 2144210,80 | 375803,80 | 2144210,80 | Картометрический метод | 0,10 | |
| 229 | 375802,95 | 2144207,69 | 375802,95 | 2144207,69 | Картометрический метод | 0,10 | |
| 230 | 375826,60 | 2144204,01 | 375826,60 | 2144204,01 | Картометрический метод | 0,10 | |
| 231 | 375845,80 | 2144201,31 | 375845,80 | 2144201,31 | Картометрический метод | 0,10 | |
| 232 | 375844,63 | 2144196,88 | 375844,63 | 2144196,88 | Картометрический метод | 0,10 | |
| 233 | 375870,78 | 2144192,30 | 375870,78 | 2144192,30 | Картометрический метод | 0,10 | |
| 234 | 375871,72 | 2144195,83 | 375871,72 | 2144195,83 | Картометрический метод | 0,10 | |
| 235 | 375872,91 | 2144195,20 | 375872,91 | 2144195,20 | Картометрический метод | 0,10 | |
| 236 | 375913,46 | 2144189,11 | 375913,46 | 2144189,11 | Картометрический метод | 0,10 | |
| 237 | 375912,87 | 2144186,09 | 375912,87 | 2144186,09 | Картометрический метод | 0,10 | |
| 238 | 375924,65 | 2144183,78 | 375924,65 | 2144183,78 | Картометрический метод | 0,10 | |
| 239 | 375946,66 | 2144179,47 | 375946,66 | 2144179,47 | Картометрический метод | 0,10 | |
| 240 | 375947,95 | 2144183,89 | 375947,95 | 2144183,89 | Картометрический метод | 0,10 | |
| 241 | 375972,98 | 2144179,84 | 375972,98 | 2144179,84 | Картометрический метод | 0,10 | |
| 242 | 375972,71 | 2144174,13 | 375972,71 | 2144174,13 | Картометрический метод | 0,10 | |
| 243 | 375996,56 | 2144171,46 | 375996,56 | 2144171,46 | Картометрический метод | 0,10 | |
| 244 | 375996,82 | 2144175,98 | 375996,82 | 2144175,98 | Картометрический метод | 0,10 | |
| 245 | 376008,93 | 2144174,02 | 376008,93 | 2144174,02 | Картометрический метод | 0,10 | |
| 246 | 376008,30 | 2144170,65 | 376008,30 | 2144170,65 | Картометрический метод | 0,10 | |
| 247 | 376039,47 | 2144165,02 | 376039,47 | 2144165,02 | Картометрический метод | 0,10 | |
| 248 | 376039,84 | 2144168,32 | 376039,84 | 2144168,32 | Картометрический метод | 0,10 | |
| 249 | 376056,66 | 2144165,73 | 376056,66 | 2144165,73 | Картометрический метод | 0,10 | |
| 250 | 376078,69 | 2144163,59 | 376078,69 | 2144163,59 | Картометрический метод | 0,10 | |
| 251 | 376093,64 | 2144162,52 | 376093,64 | 2144162,52 | Картометрический метод | 0,10 | |
| 252 | 376093,67 | 2144158,48 | 376093,67 | 2144158,48 | Картометрический метод | 0,10 | |

ОПИСАНИЕ МЕСТОПОЛОЖЕНИЯ ГРАНИЦ
поселок Остроговицы
 (наименование объекта)

План границ



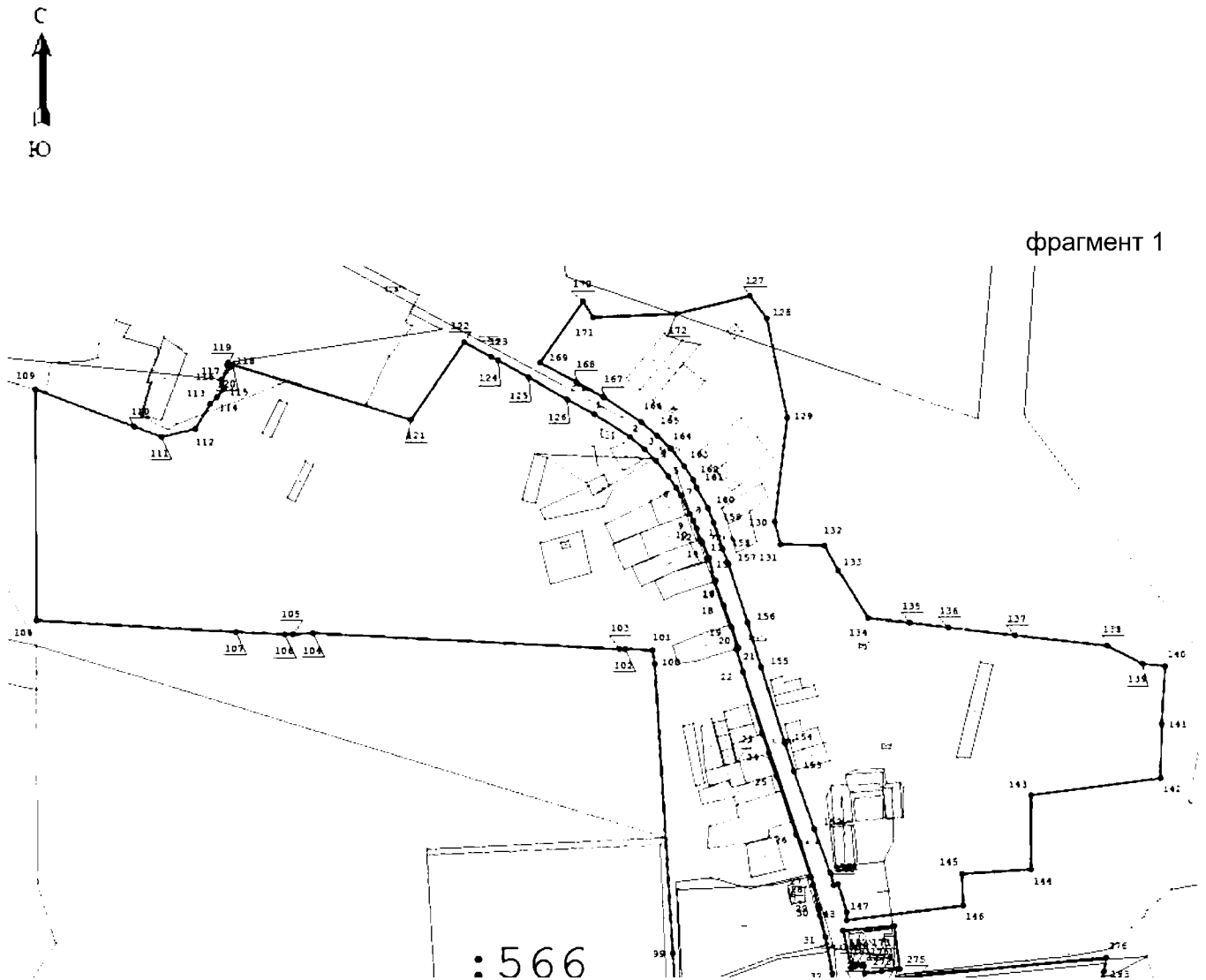
Условные обозначения

- | | | | |
|---|--|---|---|
| — | изменяемая граница населенного пункта | ● | характерная точка границы населенного пункта |
| — | граница объектов недвижимости, сведения о которых содержатся в Едином государственном реестре недвижимости | : | номер земельного участка, сведения о котором содержатся в Едином государственном реестре недвижимости |

Масштаб 1:8000

ОПИСАНИЕ МЕСТОПОЛОЖЕНИЯ ГРАНИЦ
поселок Остроговицы
(наименование объекта)

План границ



Условные обозначения

- | | | | |
|---|--|-----|---|
| — | пременяемая граница населенного пункта | ⊙ | характерная точка границы населенного пункта |
| — | границы объектов недвижимости, сведения о которых содержатся в Едином государственном реестре недвижимости | 109 | номер земельного участка, сведения о котором содержатся в Едином государственном реестре недвижимости |

Масштаб 1:5000

ОПИСАНИЕ МЕСТОПОЛОЖЕНИЯ ГРАНИЦ
деревня Плещевицы
(наименование объекта, местоположение границ которого описано
(далее – объект))

Раздел 1

| Сведения об объекте | | |
|---------------------|---|---|
| № п/п | Характеристики объекта | Описание характеристик |
| 1 | Местоположение объекта | Ленинградская область, Волосовский муниципальный район, Большеврудское сельское поселение, деревня Плещевицы |
| 2 | Площадь объекта +/- величина погрешности определения площади (Р +/- Дельта Р) | 222872 м ² +/- 107 м ² |
| 3 | Иные характеристики объекта | |

Раздел 2

| Сведения о местоположении измененных (уточненных) границ объекта | | | | | | | |
|--|----------------------------------|------------|--|------------|---|---|--|
| 1. Система координат МСК-47, зона 2 | | | | | | | |
| 2. Сведения о характерных точках границ объекта | | | | | | | |
| Обозначение характерных точек границ | Существующие координаты, м | | Измененные (уточненные) координаты, м | | Метод определения координат характерной точки | Средняя квадрати- ческая погрешность положения характерной точки (Мт), м | Описание обозначения точки на местности (при наличии) |
| | Х | У | Х | У | | | |
| 1 | 2 | 3 | 4 | 5 | 6 | 7 | 8 |
| Часть № 1 | | | | | | | |
| 1 | | | 384199,31 | 2154613,03 | Картометрический метод | 0,10 | |
| 2 | 384198,71 | 2154595,70 | 384198,71 | 2154595,70 | Картометрический метод | 0,10 | |
| 3 | 384219,42 | 2154592,82 | 384219,42 | 2154592,82 | Картометрический метод | 0,10 | |
| 4 | 384265,92 | 2154592,19 | 384265,92 | 2154592,19 | Картометрический метод | 0,10 | |
| 5 | 384306,03 | 2154591,82 | 384306,03 | 2154591,82 | Картометрический метод | 0,10 | |
| 6 | 384322,06 | 2154601,07 | 384322,06 | 2154601,07 | Картометрический метод | 0,10 | |
| 7 | 384332,31 | 2154614,55 | 384332,31 | 2154614,55 | Картометрический метод | 0,10 | |
| 8 | 384349,18 | 2154681,50 | 384349,18 | 2154681,50 | Картометрический метод | 0,10 | |
| 9 | 384424,02 | 2154981,94 | 384424,02 | 2154981,94 | Картометрический метод | 0,10 | |
| 10 | 384459,78 | 2155048,63 | 384459,78 | 2155048,63 | Картометрический метод | 0,10 | |
| 11 | 384577,01 | 2155300,65 | 384577,01 | 2155300,65 | Картометрический метод | 0,10 | |
| 12 | | | 384458,32 | 2155263,45 | Картометрический метод | 0,10 | |
| 13 | | | 384398,52 | 2155226,77 | Картометрический метод | 0,10 | |
| 14 | | | 384300,68 | 2155111,21 | Картометрический метод | 0,10 | |
| 15 | | | 384240,16 | 2155075,27 | Картометрический метод | 0,10 | |
| 16 | | | 384231,32 | 2154912,48 | Картометрический метод | 0,10 | |
| 17 | | | 384218,95 | 2154914,22 | Картометрический метод | 0,10 | |
| 18 | | | 384215,22 | 2154888,49 | Картометрический метод | 0,10 | |
| 19 | | | 384229,38 | 2154874,59 | Картометрический метод | 0,10 | |
| 20 | | | 384200,90 | 2154626,80 | Картометрический метод | 0,10 | |
| 1 | | | 384199,31 | 2154613,03 | Картометрический метод | 0,10 | |
| Часть № 2 | | | | | | | |
| 21 | 384088,22 | 2153771,94 | 384088,22 | 2153771,94 | Картометрический метод | 0,10 | |
| 22 | 384127,45 | 2153781,78 | 384127,45 | 2153781,78 | Картометрический метод | 0,10 | |
| 23 | 384154,00 | 2153801,21 | 384154,00 | 2153801,21 | Картометрический метод | 0,10 | |

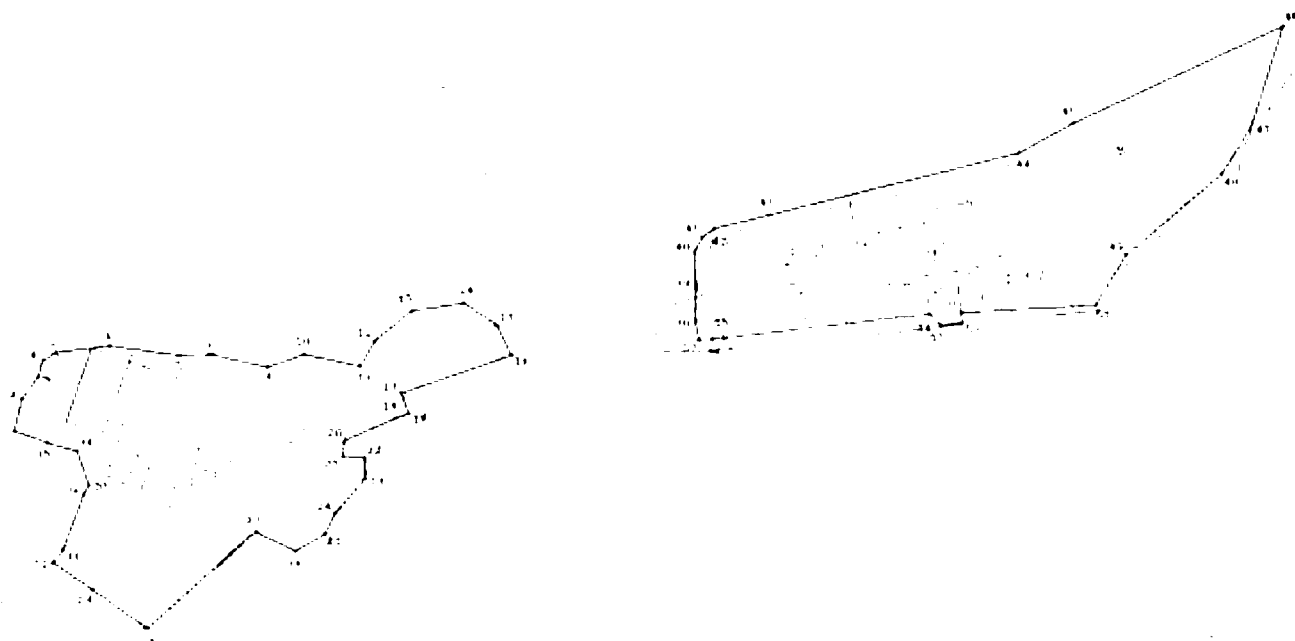
| 1 | 2 | 3 | 4 | 5 | 6 | 7 | 8 |
|----|-----------|------------|-----------|------------|------------------------|------|---|
| 24 | 384172,66 | 2153805,47 | 384172,66 | 2153805,47 | Картометрический метод | 0,10 | |
| 25 | 384183,54 | 2153822,72 | 384183,54 | 2153822,72 | Картометрический метод | 0,10 | |
| 26 | 384191,14 | 2153886,86 | 384191,14 | 2153886,86 | Картометрический метод | 0,10 | |
| 27 | 384179,90 | 2153969,22 | 384179,90 | 2153969,22 | Картометрический метод | 0,10 | |
| 28 | 384181,12 | 2154008,01 | 384181,12 | 2154008,01 | Картометрический метод | 0,10 | |
| 29 | 384165,45 | 2154077,01 | 384165,45 | 2154077,01 | Картометрический метод | 0,10 | |
| 30 | 384180,67 | 2154121,42 | 384180,67 | 2154121,42 | Картометрический метод | 0,10 | |
| 31 | 384166,40 | 2154188,35 | 384166,40 | 2154188,35 | Картометрический метод | 0,10 | |
| 32 | 384196,85 | 2154205,80 | 384196,85 | 2154205,80 | Картометрический метод | 0,10 | |
| 33 | 384233,01 | 2154250,21 | 384233,01 | 2154250,21 | Картометрический метод | 0,10 | |
| 34 | 384242,85 | 2154313,97 | 384242,85 | 2154313,97 | Картометрический метод | 0,10 | |
| 35 | 384215,81 | 2154353,89 | 384215,81 | 2154353,89 | Картометрический метод | 0,10 | |
| 36 | 384179,06 | 2154370,43 | 384179,06 | 2154370,43 | Картометрический метод | 0,10 | |
| 37 | 384134,17 | 2154238,24 | 384134,17 | 2154238,24 | Картометрический метод | 0,10 | |
| 38 | 384109,14 | 2154247,40 | 384109,14 | 2154247,40 | Картометрический метод | 0,10 | |
| 39 | 384103,43 | 2154230,66 | 384103,43 | 2154230,66 | Картометрический метод | 0,10 | |
| 40 | 384076,37 | 2154170,53 | 384076,37 | 2154170,53 | Картометрический метод | 0,10 | |
| 41 | 384058,33 | 2154167,52 | 384058,33 | 2154167,52 | Картометрический метод | 0,10 | |
| 42 | 384055,32 | 2154194,58 | 384055,32 | 2154194,58 | Картометрический метод | 0,10 | |
| 43 | 384031,26 | 2154194,58 | 384031,26 | 2154194,58 | Картометрический метод | 0,10 | |
| 44 | 383989,35 | 2154158,66 | 383989,35 | 2154158,66 | Картометрический метод | 0,10 | |
| 45 | 383965,12 | 2154146,47 | 383965,12 | 2154146,47 | Картометрический метод | 0,10 | |
| 46 | 383944,06 | 2154110,39 | 383944,06 | 2154110,39 | Картометрический метод | 0,10 | |
| 47 | 383966,53 | 2154062,48 | 383966,53 | 2154062,48 | Картометрический метод | 0,10 | |
| 48 | 383849,95 | 2153932,14 | 383849,95 | 2153932,14 | Картометрический метод | 0,10 | |
| 49 | 383896,78 | 2153866,02 | 383896,78 | 2153866,02 | Картометрический метод | 0,10 | |
| 50 | 383929,80 | 2153818,31 | 383929,80 | 2153818,31 | Картометрический метод | 0,10 | |
| 51 | 383944,40 | 2153830,23 | 383944,40 | 2153830,23 | Картометрический метод | 0,10 | |
| 52 | 384012,04 | 2153856,35 | 384012,04 | 2153856,35 | Картометрический метод | 0,10 | |
| 53 | 384022,82 | 2153861,42 | 384022,82 | 2153861,42 | Картометрический метод | 0,10 | |
| 54 | 384063,55 | 2153847,82 | 384063,55 | 2153847,82 | Картометрический метод | 0,10 | |
| 55 | 384074,51 | 2153811,17 | 384074,51 | 2153811,17 | Картометрический метод | 0,10 | |
| 21 | 384088,22 | 2153771,94 | 384088,22 | 2153771,94 | Картометрический метод | 0,10 | |

3. Сведения о характерных точках части (частей) границы объекта

| | | | | | | | |
|--|--|--|--|--|--|--|--|
| | | | | | | | |
|--|--|--|--|--|--|--|--|

ОПИСАНИЕ МЕСТОПОЛОЖЕНИЯ ГРАНИЦ
деревня Плещевицы
(наименование объекта)

План границ



Условные обозначения

— граница населенного пункта

● — характерная точка границы населенного пункта

— границы объектов недвижимости, сведения о которых содержатся в Едином государственном реестре недвижимости

— номер земельного участка, сведения о котором содержатся в Едином государственном реестре недвижимости

Масштаб 1:2000

ОПИСАНИЕ МЕСТОПОЛОЖЕНИЯ ГРАНИЦ
деревня Полобицы
(наименование объекта, местоположение границ которого описано
(далее – объект))

Раздел 1

| Сведения об объекте | | |
|---------------------|---|--|
| № п/п | Характеристики объекта | Описание характеристик |
| 1 | Местоположение объекта | Ленинградская область, Волосовский муниципальный район, Большеврудское сельское поселение, деревня Полобицы |
| 2 | Площадь объекта +/- величина погрешности определения площади (P +/- Дельта P) | 323252 м ² +/- 115 м ² |
| 3 | Иные характеристики объекта | |

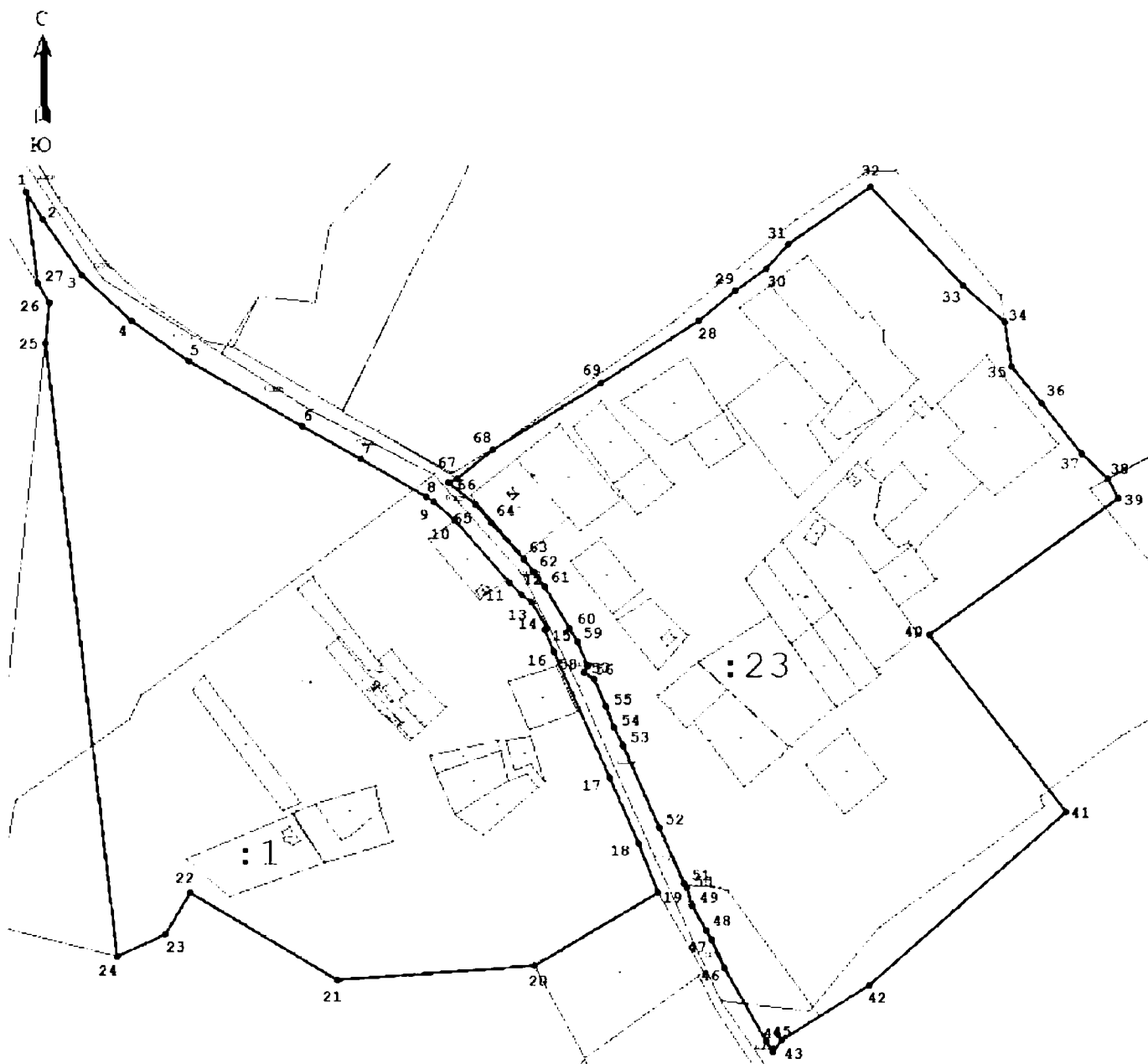
Раздел 2

| Сведения о местоположении измененных (уточненных) границ объекта | | | | | | | |
|--|----------------------------|------------|---------------------------------------|------------|---|--|---|
| 1. Система координат МСК-47, зона 2 | | | | | | | |
| 2. Сведения о характерных точках границ объекта | | | | | | | |
| Обозначение характерных точек границ | Существующие координаты, м | | Измененные (уточненные) координаты, м | | Метод определения координат характерной точки | Средняя квадратическая погрешность положения характерной точки (Mt), м | Описание обозначения точки на местности (при наличии) |
| | X | Y | X | Y | | | |
| 1 | 2 | 3 | 4 | 5 | 6 | 7 | 8 |
| Часть № 1 | | | | | | | |
| 1 | 380249,12 | 2147756,15 | 380249,12 | 2147756,15 | Картометрический метод | 0,10 | - |
| 2 | 380227,98 | 2147768,54 | 380227,98 | 2147768,54 | Картометрический метод | 0,10 | - |
| 3 | 380185,66 | 2147798,39 | 380185,66 | 2147798,39 | Картометрический метод | 0,10 | - |
| 4 | 380150,28 | 2147835,64 | 380150,28 | 2147835,64 | Картометрический метод | 0,10 | - |
| 5 | 380119,98 | 2147879,75 | 380119,98 | 2147879,75 | Картометрический метод | 0,10 | - |
| 6 | 380070,31 | 2147966,29 | 380070,31 | 2147966,29 | Картометрический метод | 0,10 | - |
| 7 | 380045,15 | 2148010,62 | 380045,15 | 2148010,62 | Картометрический метод | 0,10 | - |
| 8 | 380016,32 | 2148059,86 | 380016,32 | 2148059,86 | Картометрический метод | 0,10 | - |
| 9 | 380012,38 | 2148065,84 | 380012,38 | 2148065,84 | Картометрический метод | 0,10 | - |
| 10 | 379998,94 | 2148081,78 | 379998,94 | 2148081,78 | Картометрический метод | 0,10 | - |
| 11 | 379951,68 | 2148123,23 | 379951,68 | 2148123,23 | Картометрический метод | 0,10 | - |
| 12 | 379942,53 | 2148132,61 | 379942,53 | 2148132,61 | Картометрический метод | 0,10 | - |
| 13 | 379936,69 | 2148140,55 | 379936,69 | 2148140,55 | Картометрический метод | 0,10 | - |
| 14 | 379916,94 | 2148152,43 | 379916,94 | 2148152,43 | Картометрический метод | 0,10 | - |
| 15 | 379915,26 | 2148149,90 | 379915,26 | 2148149,90 | Картометрический метод | 0,10 | - |
| 16 | 379898,64 | 2148157,63 | 379898,64 | 2148157,63 | Картометрический метод | 0,10 | - |
| 17 | 379802,83 | 2148199,83 | 379802,83 | 2148199,83 | Картометрический метод | 0,10 | - |
| 18 | 379753,36 | 2148221,66 | 379753,36 | 2148221,66 | Картометрический метод | 0,10 | - |
| 19 | 379715,92 | 2148236,46 | 379715,92 | 2148236,46 | Картометрический метод | 0,10 | - |
| 20 | 379659,48 | 2148142,00 | 379659,48 | 2148142,00 | Картометрический метод | 0,10 | - |
| 21 | 379648,76 | 2147992,40 | 379648,76 | 2147992,40 | Картометрический метод | 0,10 | - |
| 22 | 379715,15 | 2147880,60 | 379715,15 | 2147880,60 | Картометрический метод | 0,10 | - |
| 23 | 379683,62 | 2147862,14 | 379683,62 | 2147862,14 | Картометрический метод | 0,10 | - |
| 24 | 379666,73 | 2147824,96 | 379666,73 | 2147824,96 | Картометрический метод | 0,10 | - |
| 25 | 380133,60 | 2147770,36 | 380133,60 | 2147770,36 | Картометрический метод | 0,10 | - |

| 1 | 2 | 3 | 4 | 5 | 6 | 7 | 8 |
|------------------|-----------|------------|-----------|------------|------------------------|------|---|
| 26 | 380164,94 | 2147773,78 | 380164,94 | 2147773,78 | Картометрический метод | 0,10 | |
| 27 | 380179,48 | 2147764,72 | 380179,48 | 2147764,72 | Картометрический метод | 0,10 | |
| 1 | 380249,12 | 2147756,15 | 380249,12 | 2147756,15 | Картометрический метод | 0,10 | |
| Часть № 2 | | | | | | | |
| 28 | 380150,57 | 2148267,47 | 380150,57 | 2148267,47 | Картометрический метод | 0,10 | |
| 29 | 380173,30 | 2148294,74 | 380173,30 | 2148294,74 | Картометрический метод | 0,10 | |
| 30 | 380189,97 | 2148318,98 | 380189,97 | 2148318,98 | Картометрический метод | 0,10 | |
| 31 | 380208,91 | 2148335,65 | 380208,91 | 2148335,65 | Картометрический метод | 0,10 | |
| 32 | 380252,85 | 2148397,77 | 380252,85 | 2148397,77 | Картометрический метод | 0,10 | |
| 33 | 380177,09 | 2148468,98 | 380177,09 | 2148468,98 | Картометрический метод | 0,10 | |
| 34 | 380149,20 | 2148500,26 | 380149,20 | 2148500,26 | Картометрический метод | 0,10 | |
| 35 | 380116,05 | 2148505,68 | 380116,05 | 2148505,68 | Картометрический метод | 0,10 | |
| 36 | 380088,16 | 2148527,93 | 380088,16 | 2148527,93 | Картометрический метод | 0,10 | |
| 37 | 380049,79 | 2148558,86 | 380049,79 | 2148558,86 | Картометрический метод | 0,10 | |
| 38 | 380030,70 | 2148578,32 | 380030,70 | 2148578,32 | Картометрический метод | 0,10 | |
| 39 | 380016,23 | 2148586,86 | 380016,23 | 2148586,86 | Картометрический метод | 0,10 | |
| 40 | 379912,13 | 2148443,16 | 379912,13 | 2148443,16 | Картометрический метод | 0,10 | |
| 41 | 379777,34 | 2148546,52 | 379777,34 | 2148546,52 | Картометрический метод | 0,10 | |
| 42 | 379644,78 | 2148396,76 | 379644,78 | 2148396,76 | Картометрический метод | 0,10 | |
| 43 | 379603,40 | 2148330,66 | 379603,40 | 2148330,66 | Картометрический метод | 0,10 | |
| 44 | 379594,66 | 2148323,83 | 379594,66 | 2148323,83 | Картометрический метод | 0,10 | |
| 45 | 379602,25 | 2148318,60 | 379602,25 | 2148318,60 | Картометрический метод | 0,10 | |
| 46 | 379657,73 | 2148287,44 | 379657,73 | 2148287,44 | Картометрический метод | 0,10 | |
| 47 | 379679,56 | 2148277,48 | 379679,56 | 2148277,48 | Картометрический метод | 0,10 | |
| 48 | 379687,04 | 2148273,45 | 379687,04 | 2148273,45 | Картометрический метод | 0,10 | |
| 49 | 379705,86 | 2148262,84 | 379705,86 | 2148262,84 | Картометрический метод | 0,10 | |
| 50 | 379719,12 | 2148258,35 | 379719,12 | 2148258,35 | Картометрический метод | 0,10 | |
| 51 | 379722,75 | 2148256,84 | 379722,75 | 2148256,84 | Картометрический метод | 0,10 | |
| 52 | 379765,23 | 2148237,19 | 379765,23 | 2148237,19 | Картометрический метод | 0,10 | |
| 53 | 379827,43 | 2148209,83 | 379827,43 | 2148209,83 | Картометрический метод | 0,10 | |
| 54 | 379840,95 | 2148202,96 | 379840,95 | 2148202,96 | Картометрический метод | 0,10 | |
| 55 | 379856,97 | 2148196,78 | 379856,97 | 2148196,78 | Картометрический метод | 0,10 | |
| 56 | 379877,94 | 2148187,70 | 379877,94 | 2148187,70 | Картометрический метод | 0,10 | |
| 57 | 379882,99 | 2148179,75 | 379882,99 | 2148179,75 | Картометрический метод | 0,10 | |

ОПИСАНИЕ МЕСТОПОЛОЖЕНИЯ ГРАНИЦ
деревня Полобицы
(наименование объекта)

План границ



Условные обозначения

- | | | | |
|---|--|---|---|
| — | изменяемая граница населенного пункта | ● | характерная точка граница населенного пункта |
| — | границы объектов недвижимости, сведения о которых содержатся в Едином государственном реестре недвижимости | : | номер земельного участка, сведения о котором содержатся в Едином государственном реестре недвижимости |

Масштаб 1:5000

ОПИСАНИЕ МЕСТОПОЛОЖЕНИЯ ГРАНИЦ
деревня Прологи
(наименование объекта, местоположение границ которого описано
(далее – объект))

Раздел 1

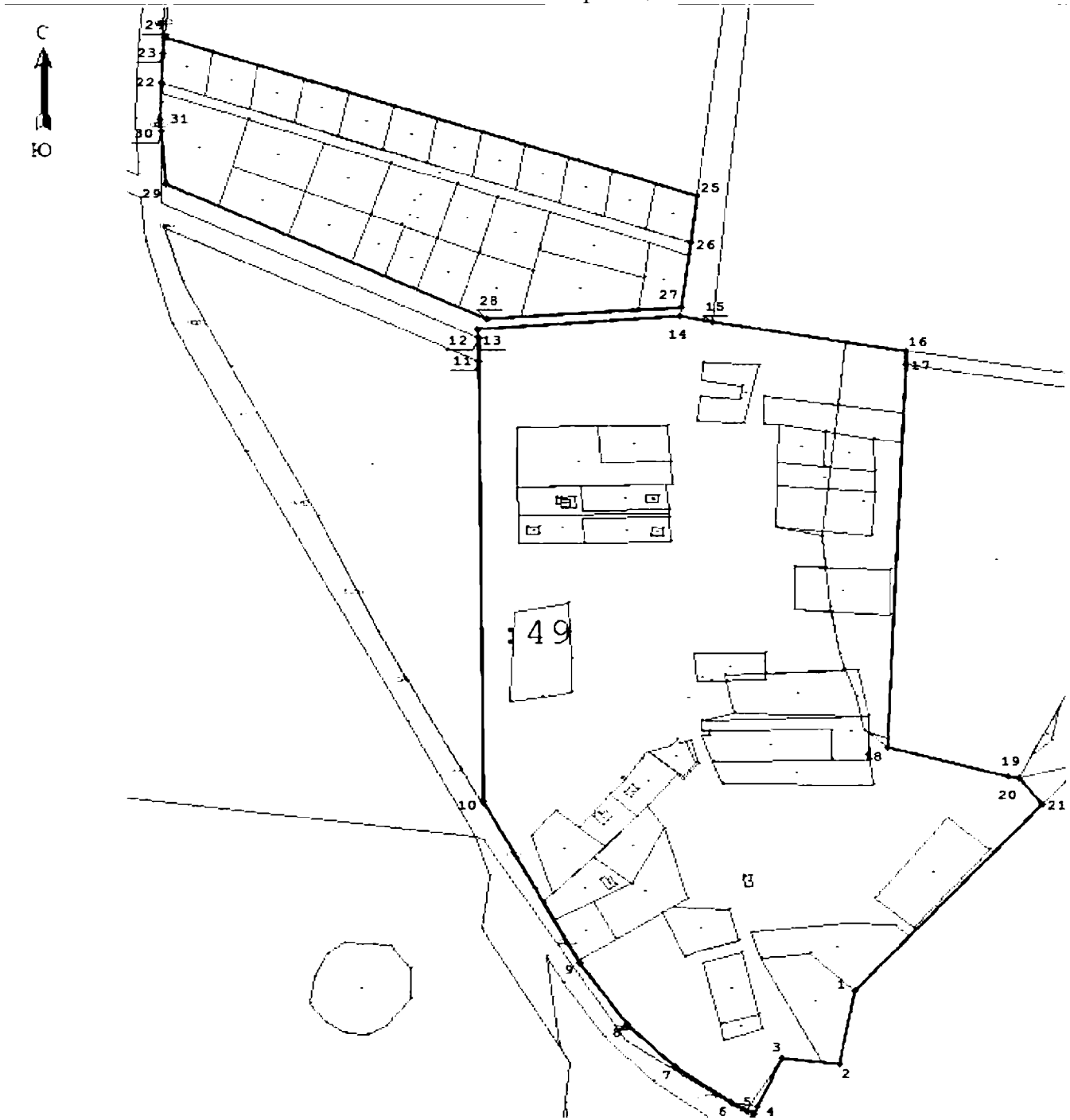
| Сведения об объекте | | |
|---------------------|---|---|
| № п/п | Характеристики объекта | Описание характеристик |
| 1 | Местоположение объекта | Ленинградская область, Волосовский муниципальный район, Большеврудское сельское поселение, деревня Прологи |
| 2 | Площадь объекта +/- величина погрешности определения площади (P +/- Дельта P) | 226136 м ² +/- 97 м ² |
| 3 | Иные характеристики объекта | |

Раздел 2

| Сведения о местоположении измененных (уточненных) границ объекта | | | | | | | |
|--|----------------------------------|------------|--|------------|---|---|--|
| 1. Система координат МСК-47, зона 2 | | | | | | | |
| 2. Сведения о характерных точках границ объекта | | | | | | | |
| Обозначение характерных точек границ | Существующие координаты, м | | Измененные (уточненные) координаты, м | | Метод определения координат характерной точки | Средняя квадрати- ческая погрешность положения характерной точки (Mt), м | Описание обозначения точки на местности (при наличии) |
| | X | Y | X | Y | | | |
| 1 | 2 | 3 | 4 | 5 | 6 | 7 | 8 |
| Часть № 1 | | | | | | | |
| 1 | 380222,54 | 2147986,42 | 380222,54 | 2147986,42 | Картометрический метод | 0,10 | |
| 2 | 380164,04 | 2147975,79 | 380164,04 | 2147975,79 | Картометрический метод | 0,10 | |
| 3 | 380169,21 | 2147932,82 | 380169,21 | 2147932,82 | Картометрический метод | 0,10 | |
| 4 | 380130,98 | 2147913,49 | 380130,98 | 2147913,49 | Картометрический метод | 0,10 | |
| 5 | 380124,27 | 2147911,09 | 380124,27 | 2147911,09 | Картометрический метод | 0,10 | |
| 6 | 380134,31 | 2147893,50 | 380134,31 | 2147893,50 | Картометрический метод | 0,10 | |
| 7 | 380162,26 | 2147852,14 | 380162,26 | 2147852,14 | Картометрический метод | 0,10 | |
| 8 | 380195,09 | 2147816,00 | 380195,09 | 2147816,00 | Картометрический метод | 0,10 | |
| 9 | 380243,86 | 2147780,65 | 380243,86 | 2147780,65 | Картометрический метод | 0,10 | |
| 10 | 380372,14 | 2147708,32 | 380372,14 | 2147708,32 | Картометрический метод | 0,10 | |
| 11 | 380720,25 | 2147705,22 | 380720,25 | 2147705,22 | Картометрический метод | 0,10 | |
| 12 | 380738,37 | 2147704,86 | 380738,37 | 2147704,86 | Картометрический метод | 0,10 | |
| 13 | 380745,11 | 2147703,44 | 380745,11 | 2147703,44 | Картометрический метод | 0,10 | |
| 14 | 380756,13 | 2147855,80 | 380756,13 | 2147855,80 | Картометрический метод | 0,10 | |
| 15 | 380751,34 | 2147880,38 | 380751,34 | 2147880,38 | Картометрический метод | 0,10 | |
| 16 | | | 380728,40 | 2148024,91 | Картометрический метод | 0,10 | |
| 17 | | | 380717,49 | 2148024,85 | Картометрический метод | 0,10 | |
| 18 | 380414,90 | 2148011,19 | 380414,90 | 2148011,19 | Картометрический метод | 0,10 | |
| 19 | 380391,67 | 2148101,48 | 380391,67 | 2148101,48 | Картометрический метод | 0,10 | |
| 20 | 380389,99 | 2148109,64 | 380389,99 | 2148109,64 | Картометрический метод | 0,10 | |
| 21 | | | 380369,49 | 2148127,47 | Картометрический метод | 0,10 | |
| 1 | 380222,54 | 2147986,42 | 380222,54 | 2147986,42 | Картометрический метод | 0,10 | |
| Часть № 2 | | | | | | | |
| 22 | 380940,20 | 2147467,23 | 380940,20 | 2147467,23 | Картометрический метод | 0,10 | |
| 23 | 380963,23 | 2147468,22 | 380963,23 | 2147468,22 | Картометрический метод | 0,10 | |

ОПИСАНИЕ МЕСТОПОЛОЖЕНИЯ ГРАНИЦ
деревня Прологи
(наименование объекта)

План границ



Условные обозначения

- | | |
|--|---|
| — изменяемая граница населенного пункта | ⊙ — характеристическая точка границы населенного пункта |
| — граница объектов недвижимости, сведения о которых содержатся в Едином государственном реестре недвижимости | □ — номер земельного участка, сведения о котором содержатся в Едином государственном реестре недвижимости |

Масштаб 1:4000

ОПИСАНИЕ МЕСТОПОЛОЖЕНИЯ ГРАНИЦ
деревня Рагулово
(наименование объекта, местоположение границ которого описано
(далее – объект))

Раздел 1

| Сведения об объекте | | |
|---------------------|---|--|
| № п/п | Характеристики объекта | Описание характеристик |
| 1 | Местоположение объекта | Ленинградская область, Волосовский муниципальный район, Большеврудское сельское поселение, деревня Рагулово |
| 2 | Площадь объекта +/- величина погрешности определения площади (P +/- Дельта P) | 144813 м ² +/- 76 м ² |
| 3 | Иные характеристики объекта | |

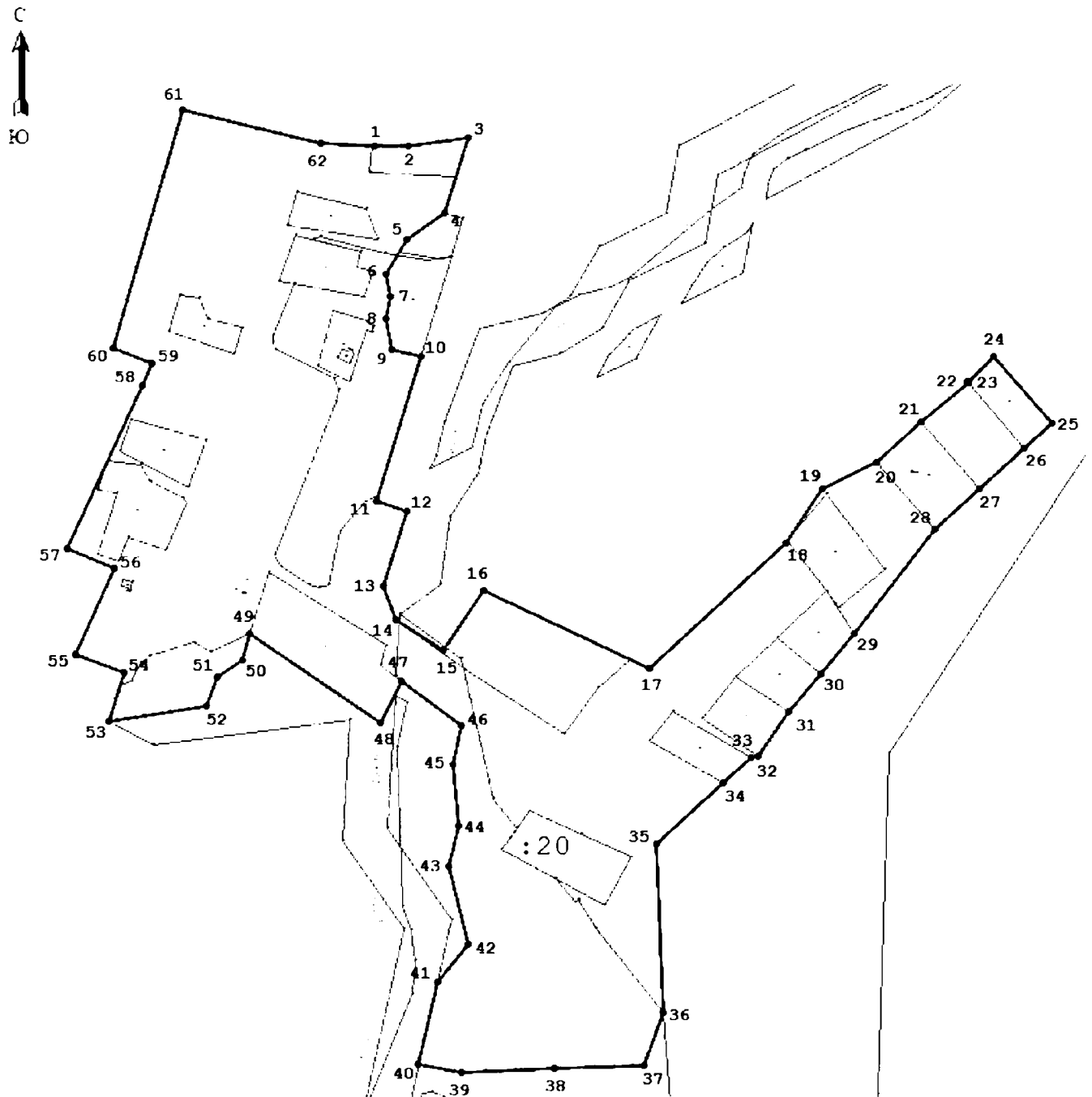
Раздел 2

| Сведения о местоположении измененных (уточненных) границ объекта | | | | | | | |
|--|----------------------------|------------|---------------------------------------|------------|---|--|---|
| 1. Система координат МСК-47, зона 2 | | | | | | | |
| 2. Сведения о характерных точках границ объекта | | | | | | | |
| Обозначение характерных точек границ | Существующие координаты, м | | Измененные (уточненные) координаты, м | | Метод определения координат характерной точки | Средняя квадратическая погрешность положения характерной точки (Mt), м | Описание обозначения точки на местности (при наличии) |
| | Х | У | Х | У | | | |
| 1 | 2 | 3 | 4 | 5 | 6 | 7 | 8 |
| 1 | 377131,64 | 2137151,37 | 377131,64 | 2137151,37 | Картометрический метод | 0,10 | |
| 2 | 377131,58 | 2137174,06 | 377131,58 | 2137174,06 | Картометрический метод | 0,10 | |
| 3 | 377136,68 | 2137215,14 | 377136,68 | 2137215,14 | Картометрический метод | 0,10 | |
| 4 | 377085,15 | 2137198,42 | 377085,15 | 2137198,42 | Картометрический метод | 0,10 | |
| 5 | 377067,63 | 2137173,38 | 377067,63 | 2137173,38 | Картометрический метод | 0,10 | |
| 6 | 377043,85 | 2137158,43 | 377043,85 | 2137158,43 | Картометрический метод | 0,10 | |
| 7 | 377028,23 | 2137161,83 | 377028,23 | 2137161,83 | Картометрический метод | 0,10 | |
| 8 | 377013,28 | 2137158,43 | 377013,28 | 2137158,43 | Картометрический метод | 0,10 | |
| 9 | 376992,22 | 2137162,51 | 376992,22 | 2137162,51 | Картометрический метод | 0,10 | |
| 10 | 376987,35 | 2137182,58 | 376987,35 | 2137182,58 | Картометрический метод | 0,10 | |
| 11 | 376888,12 | 2137152,23 | 376888,12 | 2137152,23 | Картометрический метод | 0,10 | |
| 12 | 376881,48 | 2137172,64 | 376881,48 | 2137172,64 | Картометрический метод | 0,10 | |
| 13 | 376830,37 | 2137156,48 | 376830,37 | 2137156,48 | Картометрический метод | 0,10 | |
| 14 | 376807,61 | 2137165,60 | 376807,61 | 2137165,60 | Картометрический метод | 0,10 | |
| 15 | 376786,30 | 2137197,68 | 376786,30 | 2137197,68 | Картометрический метод | 0,10 | |
| 16 | 376826,89 | 2137225,07 | 376826,89 | 2137225,07 | Картометрический метод | 0,10 | |
| 17 | 376774,21 | 2137338,41 | 376774,21 | 2137338,41 | Картометрический метод | 0,10 | |
| 18 | 376859,47 | 2137431,67 | 376859,47 | 2137431,67 | Картометрический метод | 0,10 | |
| 19 | 376896,42 | 2137457,00 | 376896,42 | 2137457,00 | Картометрический метод | 0,10 | |
| 20 | 376914,99 | 2137493,84 | 376914,99 | 2137493,84 | Картометрический метод | 0,10 | |
| 21 | 376942,44 | 2137524,55 | 376942,44 | 2137524,55 | Картометрический метод | 0,10 | |
| 22 | 376969,39 | 2137556,75 | 376969,39 | 2137556,75 | Картометрический метод | 0,10 | |
| 23 | 376970,38 | 2137555,90 | 376970,38 | 2137555,90 | Картометрический метод | 0,10 | |
| 24 | 376987,25 | 2137574,37 | 376987,25 | 2137574,37 | Картометрический метод | 0,10 | |
| 25 | 376941,74 | 2137613,47 | 376941,74 | 2137613,47 | Картометрический метод | 0,10 | |

| 1 | 2 | 3 | 4 | 5 | 6 | 7 | 8 |
|----|-----------|------------|-----------|------------|------------------------|------|---|
| 26 | 376924,88 | 2137595,01 | 376924,88 | 2137595,01 | Картометрический метод | 0,10 | |
| 27 | 376896,60 | 2137564,04 | 376896,60 | 2137564,04 | Картометрический метод | 0,10 | |
| 28 | 376868,85 | 2137533,59 | 376868,85 | 2137533,59 | Картометрический метод | 0,10 | |
| 29 | 376797,94 | 2137479,10 | 376797,94 | 2137479,10 | Картометрический метод | 0,10 | |
| 30 | 376770,40 | 2137456,15 | 376770,40 | 2137456,15 | Картометрический метод | 0,10 | |
| 31 | 376744,16 | 2137434,29 | 376744,16 | 2137434,29 | Картометрический метод | 0,10 | |
| 32 | 376714,24 | 2137413,21 | 376714,24 | 2137413,21 | Картометрический метод | 0,10 | |
| 33 | 376713,50 | 2137408,10 | 376713,50 | 2137408,10 | Картометрический метод | 0,10 | |
| 34 | 376695,49 | 2137389,11 | 376695,49 | 2137389,11 | Картометрический метод | 0,10 | |
| 35 | 376653,86 | 2137343,17 | 376653,86 | 2137343,17 | Картометрический метод | 0,10 | |
| 36 | 376538,98 | 2137347,75 | 376538,98 | 2137347,75 | Картометрический метод | 0,10 | |
| 37 | 376502,96 | 2137334,68 | 376502,96 | 2137334,68 | Картометрический метод | 0,10 | |
| 38 | 376500,27 | 2137274,31 | 376500,27 | 2137274,31 | Картометрический метод | 0,10 | |
| 39 | 376497,42 | 2137210,29 | 376497,42 | 2137210,29 | Картометрический метод | 0,10 | |
| 40 | 376503,30 | 2137180,87 | 376503,30 | 2137180,87 | Картометрический метод | 0,10 | |
| 41 | 376560,04 | 2137193,56 | 376560,04 | 2137193,56 | Картометрический метод | 0,10 | |
| 42 | 376585,23 | 2137214,96 | 376585,23 | 2137214,96 | Картометрический метод | 0,10 | |
| 43 | 376638,90 | 2137201,37 | 376638,90 | 2137201,37 | Картометрический метод | 0,10 | |
| 44 | 376666,64 | 2137207,82 | 376666,64 | 2137207,82 | Картометрический метод | 0,10 | |
| 45 | 376708,31 | 2137204,20 | 376708,31 | 2137204,20 | Картометрический метод | 0,10 | |
| 46 | 376734,75 | 2137209,98 | 376734,75 | 2137209,98 | Картометрический метод | 0,10 | |
| 47 | 376765,82 | 2137169,41 | 376765,82 | 2137169,41 | Картометрический метод | 0,10 | |
| 48 | 376737,08 | 2137154,55 | 376737,08 | 2137154,55 | Картометрический метод | 0,10 | |
| 49 | 376797,54 | 2137065,66 | 376797,54 | 2137065,66 | Картометрический метод | 0,10 | |
| 50 | 376779,31 | 2137060,51 | 376779,31 | 2137060,51 | Картометрический метод | 0,10 | |
| 51 | 376768,44 | 2137043,53 | 376768,44 | 2137043,53 | Картометрический метод | 0,10 | |
| 52 | 376748,06 | 2137036,05 | 376748,06 | 2137036,05 | Картометрический метод | 0,10 | |
| 53 | 376737,95 | 2136969,43 | 376737,95 | 2136969,43 | Картометрический метод | 0,10 | |
| 54 | 376770,88 | 2136979,58 | 376770,88 | 2136979,58 | Картометрический метод | 0,10 | |
| 55 | 376783,25 | 2136946,21 | 376783,25 | 2136946,21 | Картометрический метод | 0,10 | |
| 56 | 376842,38 | 2136973,19 | 376842,38 | 2136973,19 | Картометрический метод | 0,10 | |
| 57 | 376855,47 | 2136940,60 | 376855,47 | 2136940,60 | Картометрический метод | 0,10 | |
| 58 | 376967,78 | 2136991,65 | 376967,78 | 2136991,65 | Картометрический метод | 0,10 | |

ОПИСАНИЕ МЕСТОПОЛОЖЕНИЯ ГРАНИЦ
деревня Рагулово
(наименование объекта)

План границ



Условные обозначения

- | | | | |
|---|--|---|---|
| — | изменяемая граница населенного пункта | ● | характерная точка границы населенного пункта |
| — | границы объектов недвижимости, сведения о которых содержатся в Едином государственном реестре недвижимости | : | номер земельного участка, сведения о котором содержатся в Едином государственном реестре недвижимости |

Масштаб 1:5000

ОПИСАНИЕ МЕСТОПОЛОЖЕНИЯ ГРАНИЦ
деревня Руссковицы
(наименование объекта, местоположение границ которого описано
(далее – объект))

Раздел 1

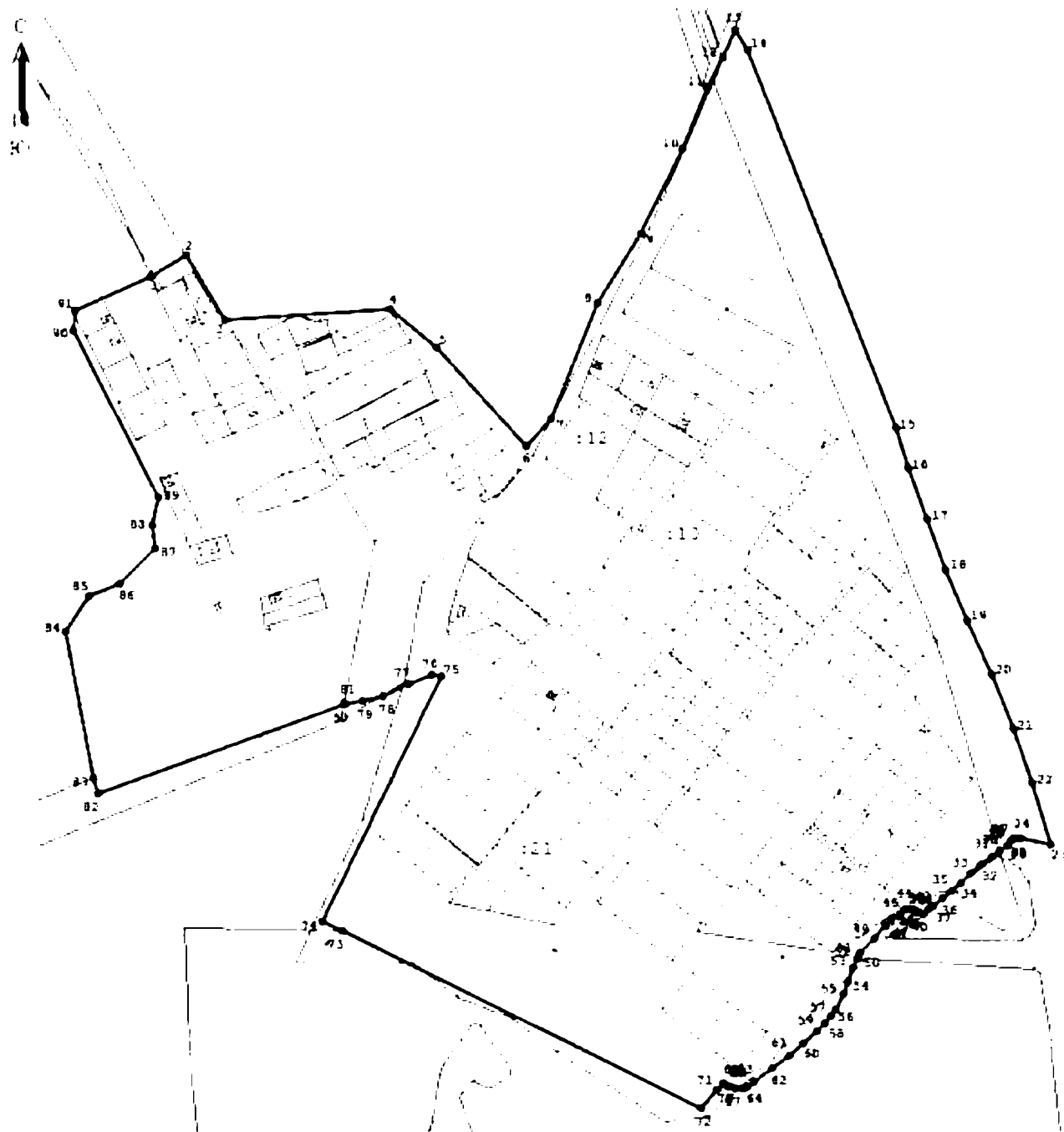
| Сведения об объекте | | |
|---------------------|---|---|
| № п/п | Характеристики объекта | Описание характеристик |
| 1 | Местоположение объекта | Ленинградская область, Волосовский муниципальный район, Большеврудское сельское поселение, <u>деревня Руссковицы</u> |
| 2 | Площадь объекта +/- величина погрешности определения площади (P +/- Дельта P) | 607434 м ² +/- 156 м ² |
| 3 | Иные характеристики объекта | |

| Сведения о местоположении измененных (уточненных) границ объекта | | | | | | | |
|--|----------------------------------|------------|--|------------|---|---|--|
| 1. Система координат МСК-47, зона 2 | | | | | | | |
| 2. Сведения о характерных точках границ объекта | | | | | | | |
| Обозначение характерных точек границ | Существующие координаты, м | | Измененные (уточненные) координаты, м | | Метод определения координат характерной точки | Средняя квадрати- ческая погрешность положения характерной точки (Mt), м | Описание обозначения точки на местности (при наличии) |
| | Х | У | Х | У | | | |
| 1 | 2 | 3 | 4 | 5 | 6 | 7 | 8 |
| 1 | 376406,73 | 2156880,46 | 376406,73 | 2156880,46 | Картометрический метод | 0,10 | |
| 2 | 376429,17 | 2156918,85 | 376429,17 | 2156918,85 | Картометрический метод | 0,10 | |
| 3 | 376361,02 | 2156959,41 | 376361,02 | 2156959,41 | Картометрический метод | 0,10 | |
| 4 | 376371,69 | 2157132,87 | 376371,69 | 2157132,87 | Картометрический метод | 0,10 | |
| 5 | 376332,18 | 2157181,04 | 376332,18 | 2157181,04 | Картометрический метод | 0,10 | |
| 6 | 376227,07 | 2157276,30 | 376227,07 | 2157276,30 | Картометрический метод | 0,10 | |
| 7 | 376257,29 | 2157301,92 | 376257,29 | 2157301,92 | Картометрический метод | 0,10 | |
| 8 | 376378,55 | 2157350,94 | 376378,55 | 2157350,94 | Картометрический метод | 0,10 | |
| 9 | 376451,35 | 2157396,41 | 376451,35 | 2157396,41 | Картометрический метод | 0,10 | |
| 10 | 376540,50 | 2157440,76 | 376540,50 | 2157440,76 | Картометрический метод | 0,10 | |
| 11 | 376605,44 | 2157466,55 | 376605,44 | 2157466,55 | Картометрический метод | 0,10 | |
| 12 | 376637,25 | 2157482,17 | 376637,25 | 2157482,17 | Картометрический метод | 0,10 | |
| 13 | 376666,52 | 2157494,63 | 376666,52 | 2157494,63 | Картометрический метод | 0,10 | |
| 14 | 376645,22 | 2157508,39 | 376645,22 | 2157508,39 | Картометрический метод | 0,10 | |
| 15 | 376246,93 | 2157663,70 | 376246,93 | 2157663,70 | Картометрический метод | 0,10 | |
| 16 | 376203,99 | 2157676,72 | 376203,99 | 2157676,72 | Картометрический метод | 0,10 | |
| 17 | 376150,47 | 2157697,55 | 376150,47 | 2157697,55 | Картометрический метод | 0,10 | |
| 18 | 376098,04 | 2157717,04 | 376098,04 | 2157717,04 | Картометрический метод | 0,10 | |
| 19 | 376043,53 | 2157739,06 | 376043,53 | 2157739,06 | Картометрический метод | 0,10 | |
| 20 | 375987,28 | 2157764,52 | 375987,28 | 2157764,52 | Картометрический метод | 0,10 | |
| 21 | 375929,92 | 2157788,05 | 375929,92 | 2157788,05 | Картометрический метод | 0,10 | |
| 22 | 375872,96 | 2157807,47 | 375872,96 | 2157807,47 | Картометрический метод | 0,10 | |
| 23 | 375808,00 | 2157826,72 | 375808,00 | 2157826,72 | Картометрический метод | 0,10 | |
| 24 | 375815,49 | 2157796,20 | 375815,49 | 2157796,20 | Картометрический метод | 0,10 | |
| 25 | 375814,90 | 2157791,99 | 375814,90 | 2157791,99 | Картометрический метод | 0,10 | |

| 1 | 2 | 3 | 4 | 5 | 6 | 7 | 8 |
|----|-----------|------------|-----------|------------|------------------------|------|---|
| 26 | 375814,02 | 2157787,83 | 375814,02 | 2157787,83 | Картометрический метод | 0,10 | |
| 27 | 375812,62 | 2157785,81 | 375812,62 | 2157785,81 | Картометрический метод | 0,10 | |
| 28 | 375810,72 | 2157784,18 | 375810,72 | 2157784,18 | Картометрический метод | 0,10 | |
| 29 | 375806,97 | 2157780,87 | 375806,97 | 2157780,87 | Картометрический метод | 0,10 | |
| 30 | 375801,13 | 2157772,77 | 375801,13 | 2157772,77 | Картометрический метод | 0,10 | |
| 31 | 375795,21 | 2157764,73 | 375795,21 | 2157764,73 | Картометрический метод | 0,10 | |
| 32 | 375786,56 | 2157753,74 | 375786,56 | 2157753,74 | Картометрический метод | 0,10 | |
| 33 | 375777,72 | 2157742,90 | 375777,72 | 2157742,90 | Картометрический метод | 0,10 | |
| 34 | 375768,16 | 2157732,81 | 375768,16 | 2157732,81 | Картометрический метод | 0,10 | |
| 35 | 375758,75 | 2157722,61 | 375758,75 | 2157722,61 | Картометрический метод | 0,10 | |
| 36 | 375751,25 | 2157712,67 | 375751,25 | 2157712,67 | Картометрический метод | 0,10 | |
| 37 | 375743,89 | 2157702,66 | 375743,89 | 2157702,66 | Картометрический метод | 0,10 | |
| 38 | 375739,68 | 2157698,50 | 375739,68 | 2157698,50 | Картометрический метод | 0,10 | |
| 39 | 375735,76 | 2157694,34 | 375735,76 | 2157694,34 | Картометрический метод | 0,10 | |
| 40 | 375735,03 | 2157691,42 | 375735,03 | 2157691,42 | Картометрический метод | 0,10 | |
| 41 | 375736,65 | 2157688,07 | 375736,65 | 2157688,07 | Картометрический метод | 0,10 | |
| 42 | 375738,98 | 2157684,66 | 375738,98 | 2157684,66 | Картометрический метод | 0,10 | |
| 43 | 375740,78 | 2157681,49 | 375740,78 | 2157681,49 | Картометрический метод | 0,10 | |
| 44 | 375740,19 | 2157676,75 | 375740,19 | 2157676,75 | Картометрический метод | 0,10 | |
| 45 | 375739,70 | 2157673,39 | 375739,70 | 2157673,39 | Картометрический метод | 0,10 | |
| 46 | 375733,84 | 2157669,90 | 375733,84 | 2157669,90 | Картометрический метод | 0,10 | |
| 47 | 375730,17 | 2157660,05 | 375730,17 | 2157660,05 | Картометрический метод | 0,10 | |
| 48 | 375724,51 | 2157653,33 | 375724,51 | 2157653,33 | Картометрический метод | 0,10 | |
| 49 | 375709,12 | 2157641,35 | 375709,12 | 2157641,35 | Картометрический метод | 0,10 | |
| 50 | 375694,71 | 2157626,83 | 375694,71 | 2157626,83 | Картометрический метод | 0,10 | |
| 51 | 375691,63 | 2157625,08 | 375691,63 | 2157625,08 | Картометрический метод | 0,10 | |
| 52 | 375688,48 | 2157623,47 | 375688,48 | 2157623,47 | Картометрический метод | 0,10 | |
| 53 | 375679,01 | 2157619,43 | 375679,01 | 2157619,43 | Картометрический метод | 0,10 | |
| 54 | 375664,41 | 2157614,30 | 375664,41 | 2157614,30 | Картометрический метод | 0,10 | |
| 55 | 375649,98 | 2157608,64 | 375649,98 | 2157608,64 | Картометрический метод | 0,10 | |
| 56 | 375634,48 | 2157600,46 | 375634,48 | 2157600,46 | Картометрический метод | 0,10 | |
| 57 | 375627,23 | 2157595,56 | 375627,23 | 2157595,56 | Картометрический метод | 0,10 | |
| 58 | 375620,44 | 2157589,93 | 375620,44 | 2157589,93 | Картометрический метод | 0,10 | |

ОПИСАНИЕ МЕСТОПОЛОЖЕНИЯ ГРАНИЦ
деревня Русковицы
 (наименование объекта)

План границ



Условные обозначения

— граница населенного пункта

— характеристическая точка границы населенного пункта

— границы объектов недвижимости, сведения о которых содержатся в Едином государственном реестре недвижимости

— номер земельного участка, сведения о котором содержатся в Едином государственном реестре недвижимости

Масштаб 1:7000

ОПИСАНИЕ МЕСТОПОЛОЖЕНИЯ ГРАНИЦ
деревня Смердовицы
(наименование объекта, местоположение границ которого описано
(далее – объект))

Раздел 1

| Сведения об объекте | | |
|---------------------|---|---|
| № п/п | Характеристики объекта | Описание характеристик |
| 1 | Местоположение объекта | Ленинградская область, Волосовский муниципальный район, Большеврудское сельское поселение, <u>деревня Смердовицы</u> |
| 2 | Площадь объекта +/- величина погрешности определения площади (Р +/- Дельта Р) | 1137186 м ² +/- 241 м ² |
| 3 | Иные характеристики объекта | |

Раздел 2

| Сведения о местоположении измененных (уточненных) границ объекта | | | | | | | |
|--|----------------------------------|------------|--|------------|---|---|--|
| 1. Система координат МСК-47, зона 2 | | | | | | | |
| 2. Сведения о характерных точках границ объекта | | | | | | | |
| Обозначение характерных точек границ | Существующие координаты, м | | Измененные (уточненные) координаты, м | | Метод определения координат характерной точки | Средняя квадрати- ческая погрешность положения характерной точки (Mt), м | Описание обозначения точки на местности (при наличии) |
| | X | Y | X | Y | | | |
| 1 | 2 | 3 | 4 | 5 | 6 | 7 | 8 |
| Часть № 1 | | | | | | | |
| 1 | 378681,96 | 2150958,03 | 378681,96 | 2150958,03 | Картометрический метод | 0,10 | |
| 2 | 378611,92 | 2150956,63 | 378611,92 | 2150956,63 | Картометрический метод | 0,10 | |
| 3 | 378616,71 | 2151001,19 | 378616,71 | 2151001,19 | Картометрический метод | 0,10 | |
| 4 | 378623,30 | 2151041,86 | 378623,30 | 2151041,86 | Картометрический метод | 0,10 | |
| 5 | 378509,40 | 2151051,41 | 378509,40 | 2151051,41 | Картометрический метод | 0,10 | |
| 6 | 378503,13 | 2151052,05 | 378503,13 | 2151052,05 | Картометрический метод | 0,10 | |
| 7 | 378422,32 | 2150446,02 | 378422,32 | 2150446,02 | Картометрический метод | 0,10 | |
| 8 | 378428,84 | 2150446,57 | 378428,84 | 2150446,57 | Картометрический метод | 0,10 | |
| 9 | 378531,39 | 2150450,72 | 378531,39 | 2150450,72 | Картометрический метод | 0,10 | |
| 10 | 378537,46 | 2150487,88 | 378537,46 | 2150487,88 | Картометрический метод | 0,10 | |
| 11 | 378550,98 | 2150500,18 | 378550,98 | 2150500,18 | Картометрический метод | 0,10 | |
| 12 | 378552,23 | 2150524,64 | 378552,23 | 2150524,64 | Картометрический метод | 0,10 | |
| 13 | 378552,14 | 2150560,40 | 378552,14 | 2150560,40 | Картометрический метод | 0,10 | |
| 14 | 378563,52 | 2150560,51 | 378563,52 | 2150560,51 | Картометрический метод | 0,10 | |
| 15 | 378629,36 | 2150561,12 | 378629,36 | 2150561,12 | Картометрический метод | 0,10 | |
| 16 | 378715,42 | 2150918,42 | 378715,42 | 2150918,42 | Картометрический метод | 0,10 | |
| 17 | 378706,75 | 2150958,05 | 378706,75 | 2150958,05 | Картометрический метод | 0,10 | |
| 1 | 378681,96 | 2150958,03 | 378681,96 | 2150958,03 | Картометрический метод | 0,10 | |
| Часть № 2 | | | | | | | |
| 18 | 378436,73 | 2151652,63 | 378436,73 | 2151652,63 | Картометрический метод | 0,10 | |
| 19 | 378330,68 | 2151644,80 | 378330,68 | 2151644,80 | Картометрический метод | 0,10 | |
| 20 | 378340,11 | 2151411,04 | 378340,11 | 2151411,04 | Картометрический метод | 0,10 | |
| 21 | 378307,12 | 2151409,97 | 378307,12 | 2151409,97 | Картометрический метод | 0,10 | |
| 22 | 378297,75 | 2151642,47 | 378297,75 | 2151642,47 | Картометрический метод | 0,10 | |

| 1 | 2 | 3 | 4 | 5 | 6 | 7 | 8 |
|----|-----------|------------|-----------|------------|------------------------|------|---|
| 23 | 378109,08 | 2151607,49 | 378109,08 | 2151607,49 | Картометрический метод | 0,10 | |
| 24 | | | 378108,59 | 2151602,09 | Картометрический метод | 0,10 | |
| 25 | | | 378113,79 | 2151543,92 | Картометрический метод | 0,10 | |
| 26 | | | 378116,04 | 2151512,86 | Картометрический метод | 0,10 | |
| 27 | | | 378112,87 | 2151507,08 | Картометрический метод | 0,10 | |
| 28 | | | 378105,12 | 2151507,04 | Картометрический метод | 0,10 | |
| 29 | | | 378070,43 | 2151506,87 | Картометрический метод | 0,10 | |
| 30 | | | 378060,28 | 2151511,57 | Картометрический метод | 0,10 | |
| 31 | | | 378053,78 | 2151522,56 | Картометрический метод | 0,10 | |
| 32 | | | 378040,05 | 2151565,75 | Картометрический метод | 0,10 | |
| 33 | | | 378033,04 | 2151598,68 | Картометрический метод | 0,10 | |
| 34 | | | 378027,71 | 2151610,60 | Картометрический метод | 0,10 | |
| 35 | | | 378021,98 | 2151612,91 | Картометрический метод | 0,10 | |
| 36 | | | 377957,17 | 2151599,56 | Картометрический метод | 0,10 | |
| 37 | | | 377953,54 | 2151599,03 | Картометрический метод | 0,10 | |
| 38 | | | 377950,62 | 2151568,58 | Картометрический метод | 0,10 | |
| 39 | | | 377955,83 | 2151555,23 | Картометрический метод | 0,10 | |
| 40 | | | 377955,72 | 2151555,16 | Картометрический метод | 0,10 | |
| 41 | | | 377955,33 | 2151545,37 | Картометрический метод | 0,10 | |
| 42 | | | 377959,08 | 2151530,45 | Картометрический метод | 0,10 | |
| 43 | | | 377943,02 | 2151445,80 | Картометрический метод | 0,10 | |
| 44 | | | 377943,05 | 2151397,39 | Картометрический метод | 0,10 | |
| 45 | | | 377942,81 | 2151219,92 | Картометрический метод | 0,10 | |
| 46 | | | 377942,80 | 2151208,84 | Картометрический метод | 0,10 | |
| 47 | | | 377941,40 | 2151121,75 | Картометрический метод | 0,10 | |
| 48 | | | 377929,07 | 2151074,49 | Картометрический метод | 0,10 | |
| 49 | | | 377927,12 | 2151056,15 | Картометрический метод | 0,10 | |
| 50 | | | 377941,36 | 2151029,57 | Картометрический метод | 0,10 | |
| 51 | | | 377940,21 | 2151022,68 | Картометрический метод | 0,10 | |
| 52 | | | 377935,69 | 2151016,43 | Картометрический метод | 0,10 | |
| 53 | | | 377892,67 | 2150999,94 | Картометрический метод | 0,10 | |
| 54 | | | 377878,01 | 2150981,92 | Картометрический метод | 0,10 | |

| 1 | 2 | 3 | 4 | 5 | 6 | 7 | 8 |
|----|-----------|------------|-----------|------------|------------------------|------|---|
| 55 | | | 377867,16 | 2150945,18 | Картометрический метод | 0,10 | |
| 56 | | | 377864,52 | 2150909,01 | Картометрический метод | 0,10 | |
| 57 | | | 377815,75 | 2150955,20 | Картометрический метод | 0,10 | |
| 58 | | | 377812,03 | 2150906,20 | Картометрический метод | 0,10 | |
| 59 | | | 377796,16 | 2150866,82 | Картометрический метод | 0,10 | |
| 60 | | | 377758,46 | 2150846,28 | Картометрический метод | 0,10 | |
| 61 | | | 377699,55 | 2150858,84 | Картометрический метод | 0,10 | |
| 62 | | | 377674,15 | 2150855,55 | Картометрический метод | 0,10 | |
| 63 | | | 377663,44 | 2150852,63 | Картометрический метод | 0,10 | |
| 64 | 377683,66 | 2150831,67 | 377683,66 | 2150831,67 | Картометрический метод | 0,10 | |
| 65 | 377686,66 | 2150825,28 | 377686,66 | 2150825,28 | Картометрический метод | 0,10 | |
| 66 | 377689,54 | 2150820,44 | 377689,54 | 2150820,44 | Картометрический метод | 0,10 | |
| 67 | 377692,36 | 2150815,56 | 377692,36 | 2150815,56 | Картометрический метод | 0,10 | |
| 68 | 377695,59 | 2150806,41 | 377695,59 | 2150806,41 | Картометрический метод | 0,10 | |
| 69 | 377697,01 | 2150796,69 | 377697,01 | 2150796,69 | Картометрический метод | 0,10 | |
| 70 | 377696,95 | 2150790,19 | 377696,95 | 2150790,19 | Картометрический метод | 0,10 | |
| 71 | 377695,59 | 2150781,84 | 377695,59 | 2150781,84 | Картометрический метод | 0,10 | |
| 72 | 377692,42 | 2150773,73 | 377692,42 | 2150773,73 | Картометрический метод | 0,10 | |
| 73 | 377687,54 | 2150766,20 | 377687,54 | 2150766,20 | Картометрический метод | 0,10 | |
| 74 | 377685,73 | 2150760,38 | 377685,73 | 2150760,38 | Картометрический метод | 0,10 | |
| 75 | 377681,63 | 2150755,18 | 377681,63 | 2150755,18 | Картометрический метод | 0,10 | |
| 76 | 377677,90 | 2150750,00 | 377677,90 | 2150750,00 | Картометрический метод | 0,10 | |
| 77 | 377674,51 | 2150744,24 | 377674,51 | 2150744,24 | Картометрический метод | 0,10 | |
| 78 | 377671,83 | 2150740,14 | 377671,83 | 2150740,14 | Картометрический метод | 0,10 | |
| 79 | 377668,45 | 2150736,12 | 377668,45 | 2150736,12 | Картометрический метод | 0,10 | |
| 80 | 377663,39 | 2150731,13 | 377663,39 | 2150731,13 | Картометрический метод | 0,10 | |
| 81 | 377657,58 | 2150727,32 | 377657,58 | 2150727,32 | Картометрический метод | 0,10 | |
| 82 | 377651,53 | 2150725,47 | 377651,53 | 2150725,47 | Картометрический метод | 0,10 | |
| 83 | 377647,58 | 2150722,88 | 377647,58 | 2150722,88 | Картометрический метод | 0,10 | |
| 84 | 377643,18 | 2150718,33 | 377643,18 | 2150718,33 | Картометрический метод | 0,10 | |
| 85 | 377636,78 | 2150713,43 | 377636,78 | 2150713,43 | Картометрический метод | 0,10 | |
| 86 | 377610,16 | 2150712,91 | 377610,16 | 2150712,91 | Картометрический метод | 0,10 | |

| 1 | 2 | 3 | 4 | 5 | 6 | 7 | 8 |
|-----|-----------|------------|-----------|------------|------------------------|------|---|
| 87 | 377610,92 | 2150705,95 | 377610,92 | 2150705,95 | Картометрический метод | 0,10 | |
| 88 | 377613,60 | 2150690,34 | 377613,60 | 2150690,34 | Картометрический метод | 0,10 | |
| 89 | 377617,89 | 2150676,67 | 377617,89 | 2150676,67 | Картометрический метод | 0,10 | |
| 90 | 377633,39 | 2150648,44 | 377633,39 | 2150648,44 | Картометрический метод | 0,10 | |
| 91 | 377638,64 | 2150646,06 | 377638,64 | 2150646,06 | Картометрический метод | 0,10 | |
| 92 | 377650,93 | 2150648,41 | 377650,93 | 2150648,41 | Картометрический метод | 0,10 | |
| 93 | 377661,09 | 2150653,63 | 377661,09 | 2150653,63 | Картометрический метод | 0,10 | |
| 94 | 377676,76 | 2150648,49 | 377676,76 | 2150648,49 | Картометрический метод | 0,10 | |
| 95 | 377698,94 | 2150646,39 | 377698,94 | 2150646,39 | Картометрический метод | 0,10 | |
| 96 | 377707,54 | 2150646,15 | 377707,54 | 2150646,15 | Картометрический метод | 0,10 | |
| 97 | 377696,99 | 2150635,25 | 377696,99 | 2150635,25 | Картометрический метод | 0,10 | |
| 98 | 377678,68 | 2150611,56 | 377678,68 | 2150611,56 | Картометрический метод | 0,10 | |
| 99 | 377663,98 | 2150604,05 | 377663,98 | 2150604,05 | Картометрический метод | 0,10 | |
| 100 | 377655,49 | 2150599,81 | 377655,49 | 2150599,81 | Картометрический метод | 0,10 | |
| 101 | 377650,13 | 2150601,00 | 377650,13 | 2150601,00 | Картометрический метод | 0,10 | |
| 102 | 377643,78 | 2150599,23 | 377643,78 | 2150599,23 | Картометрический метод | 0,10 | |
| 103 | 377641,09 | 2150589,32 | 377641,09 | 2150589,32 | Картометрический метод | 0,10 | |
| 104 | 377641,13 | 2150581,61 | 377641,13 | 2150581,61 | Картометрический метод | 0,10 | |
| 105 | 377644,34 | 2150573,46 | 377644,34 | 2150573,46 | Картометрический метод | 0,10 | |
| 106 | 377664,26 | 2150554,54 | 377664,26 | 2150554,54 | Картометрический метод | 0,10 | |
| 107 | 377671,74 | 2150546,25 | 377671,74 | 2150546,25 | Картометрический метод | 0,10 | |
| 108 | 377680,17 | 2150523,60 | 377680,17 | 2150523,60 | Картометрический метод | 0,10 | |
| 109 | 377687,56 | 2150503,23 | 377687,56 | 2150503,23 | Картометрический метод | 0,10 | |
| 110 | 377691,12 | 2150476,19 | 377691,12 | 2150476,19 | Картометрический метод | 0,10 | |
| 111 | 377693,70 | 2150465,09 | 377693,70 | 2150465,09 | Картометрический метод | 0,10 | |
| 112 | 377702,35 | 2150452,80 | 377702,35 | 2150452,80 | Картометрический метод | 0,10 | |
| 113 | 377712,61 | 2150449,58 | 377712,61 | 2150449,58 | Картометрический метод | 0,10 | |
| 114 | 377728,21 | 2150418,39 | 377728,21 | 2150418,39 | Картометрический метод | 0,10 | |
| 115 | 377813,73 | 2150354,36 | 377813,73 | 2150354,36 | Картометрический метод | 0,10 | |
| 116 | 377913,81 | 2150307,66 | 377913,81 | 2150307,66 | Картометрический метод | 0,10 | |
| 117 | 377951,99 | 2150301,56 | 377951,99 | 2150301,56 | Картометрический метод | 0,10 | |
| 118 | 377973,43 | 2150292,08 | 377973,43 | 2150292,08 | Картометрический метод | 0,10 | |

| 1 | 2 | 3 | 4 | 5 | 6 | 7 | 8 |
|-----|-----------|------------|-----------|------------|------------------------|------|---|
| 119 | 378012,20 | 2150222,07 | 378012,20 | 2150222,07 | Картометрический метод | 0,10 | |
| 120 | 378033,04 | 2150176,63 | 378033,04 | 2150176,63 | Картометрический метод | 0,10 | |
| 121 | 378064,47 | 2150147,26 | 378064,47 | 2150147,26 | Картометрический метод | 0,10 | |
| 122 | 378085,18 | 2150131,83 | 378085,18 | 2150131,83 | Картометрический метод | 0,10 | |
| 123 | 378097,48 | 2150129,03 | 378097,48 | 2150129,03 | Картометрический метод | 0,10 | |
| 124 | 378103,98 | 2150131,34 | 378103,98 | 2150131,34 | Картометрический метод | 0,10 | |
| 125 | 378114,92 | 2150128,68 | 378114,92 | 2150128,68 | Картометрический метод | 0,10 | |
| 126 | 378120,99 | 2150123,94 | 378120,99 | 2150123,94 | Картометрический метод | 0,10 | |
| 127 | 378124,46 | 2150114,99 | 378124,46 | 2150114,99 | Картометрический метод | 0,10 | |
| 128 | 378123,51 | 2150111,42 | 378123,51 | 2150111,42 | Картометрический метод | 0,10 | |
| 129 | 378114,81 | 2150104,00 | 378114,81 | 2150104,00 | Картометрический метод | 0,10 | |
| 130 | 378093,49 | 2150098,60 | 378093,49 | 2150098,60 | Картометрический метод | 0,10 | |
| 131 | 378087,85 | 2150095,77 | 378087,85 | 2150095,77 | Картометрический метод | 0,10 | |
| 132 | 378077,08 | 2150094,23 | 378077,08 | 2150094,23 | Картометрический метод | 0,10 | |
| 133 | 378070,86 | 2150087,51 | 378070,86 | 2150087,51 | Картометрический метод | 0,10 | |
| 134 | 378066,51 | 2150063,01 | 378066,51 | 2150063,01 | Картометрический метод | 0,10 | |
| 135 | 378063,52 | 2150045,43 | 378063,52 | 2150045,43 | Картометрический метод | 0,10 | |
| 136 | 378064,54 | 2150031,29 | 378064,54 | 2150031,29 | Картометрический метод | 0,10 | |
| 137 | 378081,93 | 2150015,25 | 378081,93 | 2150015,25 | Картометрический метод | 0,10 | |
| 138 | 378127,44 | 2149980,53 | 378127,44 | 2149980,53 | Картометрический метод | 0,10 | |
| 139 | 378144,87 | 2149949,91 | 378144,87 | 2149949,91 | Картометрический метод | 0,10 | |
| 140 | 378149,37 | 2149877,22 | 378149,37 | 2149877,22 | Картометрический метод | 0,10 | |
| 141 | 378149,85 | 2149869,90 | 378149,85 | 2149869,90 | Картометрический метод | 0,10 | |
| 142 | 378150,99 | 2149850,99 | 378150,99 | 2149850,99 | Картометрический метод | 0,10 | |
| 143 | 378152,41 | 2149792,76 | 378152,41 | 2149792,76 | Картометрический метод | 0,10 | |
| 144 | 378162,69 | 2149746,38 | 378162,69 | 2149746,38 | Картометрический метод | 0,10 | |
| 145 | 378167,13 | 2149719,76 | 378167,13 | 2149719,76 | Картометрический метод | 0,10 | |
| 146 | 378171,76 | 2149701,43 | 378171,76 | 2149701,43 | Картометрический метод | 0,10 | |
| 147 | 378167,51 | 2149694,10 | 378167,51 | 2149694,10 | Картометрический метод | 0,10 | |
| 148 | 378175,81 | 2149680,78 | 378175,81 | 2149680,78 | Картометрический метод | 0,10 | |
| 149 | 378183,39 | 2149666,95 | 378183,39 | 2149666,95 | Картометрический метод | 0,10 | |
| 150 | 378199,14 | 2149644,73 | 378199,14 | 2149644,73 | Картометрический метод | 0,10 | |

| 1 | 2 | 3 | 4 | 5 | 6 | 7 | 8 |
|-----|-----------|------------|-----------|------------|------------------------|------|---|
| 151 | 378217,18 | 2149614,68 | 378217,18 | 2149614,68 | Картометрический метод | 0,10 | |
| 152 | 378229,34 | 2149595,00 | 378229,34 | 2149595,00 | Картометрический метод | 0,10 | |
| 153 | 378240,53 | 2149589,40 | 378240,53 | 2149589,40 | Картометрический метод | 0,10 | |
| 154 | 378254,13 | 2149593,32 | 378254,13 | 2149593,32 | Картометрический метод | 0,10 | |
| 155 | 378262,93 | 2149595,48 | 378262,93 | 2149595,48 | Картометрический метод | 0,10 | |
| 156 | 378272,96 | 2149597,34 | 378272,96 | 2149597,34 | Картометрический метод | 0,10 | |
| 157 | 378278,37 | 2149596,41 | 378278,37 | 2149596,41 | Картометрический метод | 0,10 | |
| 158 | 378280,99 | 2149593,48 | 378280,99 | 2149593,48 | Картометрический метод | 0,10 | |
| 159 | 378281,45 | 2149588,85 | 378281,45 | 2149588,85 | Картометрический метод | 0,10 | |
| 160 | 378279,29 | 2149583,91 | 378279,29 | 2149583,91 | Картометрический метод | 0,10 | |
| 161 | 378273,89 | 2149579,28 | 378273,89 | 2149579,28 | Картометрический метод | 0,10 | |
| 162 | 378262,48 | 2149573,34 | 378262,48 | 2149573,34 | Картометрический метод | 0,10 | |
| 163 | 378257,75 | 2149567,72 | 378257,75 | 2149567,72 | Картометрический метод | 0,10 | |
| 164 | 378263,70 | 2149552,76 | 378263,70 | 2149552,76 | Картометрический метод | 0,10 | |
| 165 | 378279,52 | 2149523,63 | 378279,52 | 2149523,63 | Картометрический метод | 0,10 | |
| 166 | 378293,99 | 2149501,83 | 378293,99 | 2149501,83 | Картометрический метод | 0,10 | |
| 167 | 378310,64 | 2149477,52 | 378310,64 | 2149477,52 | Картометрический метод | 0,10 | |
| 168 | 378316,65 | 2149456,34 | 378316,65 | 2149456,34 | Картометрический метод | 0,10 | |
| 169 | 378322,91 | 2149439,32 | 378322,91 | 2149439,32 | Картометрический метод | 0,10 | |
| 170 | 378322,33 | 2149431,02 | 378322,33 | 2149431,02 | Картометрический метод | 0,10 | |
| 171 | 378326,96 | 2149425,81 | 378326,96 | 2149425,81 | Картометрический метод | 0,10 | |
| 172 | 378331,32 | 2149419,65 | 378331,32 | 2149419,65 | Картометрический метод | 0,10 | |
| 173 | 378328,79 | 2149418,27 | 378328,79 | 2149418,27 | Картометрический метод | 0,10 | |
| 174 | 378322,25 | 2149412,97 | 378322,25 | 2149412,97 | Картометрический метод | 0,10 | |
| 175 | 378320,65 | 2149408,90 | 378320,65 | 2149408,90 | Картометрический метод | 0,10 | |
| 176 | 378327,07 | 2149399,14 | 378327,07 | 2149399,14 | Картометрический метод | 0,10 | |
| 177 | 378332,01 | 2149389,02 | 378332,01 | 2149389,02 | Картометрический метод | 0,10 | |
| 178 | 378335,59 | 2149383,95 | 378335,59 | 2149383,95 | Картометрический метод | 0,10 | |
| 179 | 378338,92 | 2149382,72 | 378338,92 | 2149382,72 | Картометрический метод | 0,10 | |
| 180 | 378355,12 | 2149382,35 | 378355,12 | 2149382,35 | Картометрический метод | 0,10 | |
| 181 | 378364,22 | 2149389,87 | 378364,22 | 2149389,87 | Картометрический метод | 0,10 | |
| 182 | 378377,06 | 2149394,30 | 378377,06 | 2149394,30 | Картометрический метод | 0,10 | |

ОПИСАНИЕ МЕСТОПОЛОЖЕНИЯ ГРАНИЦ
деревня Старые Красницы
(наименование объекта, местоположение границ которого описано
(далее – объект))

Раздел 1

| Сведения об объекте | | |
|---------------------|---|---|
| № п/п | Характеристики объекта | Описание характеристик |
| 1 | Местоположение объекта | Ленинградская область, Волосовский муниципальный район, Большеврудское сельское поселение, деревня Старые Красницы |
| 2 | Площадь объекта +/- величина погрешности определения площади (P +/- Дельта P) | 132663 м ² +/- 74 м ² |
| 3 | Иные характеристики объекта | |

Раздел 2

| Сведения о местоположении измененных (уточненных) границ объекта | | | | | | | |
|--|----------------------------------|------------|--|------------|---|---|--|
| 1. Система координат МСК-47, зона 2 | | | | | | | |
| 2. Сведения о характерных точках границ объекта | | | | | | | |
| Обозначение характерных точек границ | Существующие координаты, м | | Измененные (уточненные) координаты, м | | Метод определения координат характерной точки | Средняя квадрати- ческая погрешность положения характерной точки (Mt), м | Описание обозначения точки на местности (при наличии) |
| | X | Y | X | Y | | | |
| 1 | 2 | 3 | 4 | 5 | 6 | 7 | 8 |
| 1 | 370010,26 | 2149582,05 | 370010,26 | 2149582,05 | Картометрический метод | 0,10 | |
| 2 | 370046,69 | 2149587,82 | 370046,69 | 2149587,82 | Картометрический метод | 0,10 | |
| 3 | 370061,26 | 2149587,45 | 370061,26 | 2149587,45 | Картометрический метод | 0,10 | |
| 4 | 370099,87 | 2149567,40 | 370099,87 | 2149567,40 | Картометрический метод | 0,10 | |
| 5 | 370101,47 | 2149554,63 | 370101,47 | 2149554,63 | Картометрический метод | 0,10 | |
| 6 | 370111,43 | 2149499,81 | 370111,43 | 2149499,81 | Картометрический метод | 0,10 | |
| 7 | 370118,51 | 2149495,31 | 370118,51 | 2149495,31 | Картометрический метод | 0,10 | |
| 8 | 370215,90 | 2149438,35 | 370215,90 | 2149438,35 | Картометрический метод | 0,10 | |
| 9 | 370240,20 | 2149429,81 | 370240,20 | 2149429,81 | Картометрический метод | 0,10 | |
| 10 | 370260,07 | 2149438,34 | 370260,07 | 2149438,34 | Картометрический метод | 0,10 | |
| 11 | 370303,53 | 2149484,30 | 370303,53 | 2149484,30 | Картометрический метод | 0,10 | |
| 12 | 370313,24 | 2149491,76 | 370313,24 | 2149491,76 | Картометрический метод | 0,10 | |
| 13 | 370322,76 | 2149494,94 | 370322,76 | 2149494,94 | Картометрический метод | 0,10 | |
| 14 | 370335,22 | 2149493,17 | 370335,22 | 2149493,17 | Картометрический метод | 0,10 | |
| 15 | 370458,45 | 2149408,54 | 370458,45 | 2149408,54 | Картометрический метод | 0,10 | |
| 16 | 370503,16 | 2149384,95 | 370503,16 | 2149384,95 | Картометрический метод | 0,10 | |
| 17 | 370567,12 | 2149476,66 | 370567,12 | 2149476,66 | Картометрический метод | 0,10 | |
| 18 | 370552,30 | 2149499,12 | 370552,30 | 2149499,12 | Картометрический метод | 0,10 | |
| 19 | 370472,73 | 2149596,69 | 370472,73 | 2149596,69 | Картометрический метод | 0,10 | |
| 20 | 370457,07 | 2149609,91 | 370457,07 | 2149609,91 | Картометрический метод | 0,10 | |
| 21 | 370421,87 | 2149633,47 | 370421,87 | 2149633,47 | Картометрический метод | 0,10 | |
| 22 | 370413,39 | 2149642,03 | 370413,39 | 2149642,03 | Картометрический метод | 0,10 | |
| 23 | 370392,76 | 2149662,85 | 370392,76 | 2149662,85 | Картометрический метод | 0,10 | |
| 24 | 370381,65 | 2149674,07 | 370381,65 | 2149674,07 | Картометрический метод | 0,10 | |
| 25 | 370375,09 | 2149737,53 | 370375,09 | 2149737,53 | Картометрический метод | 0,10 | |

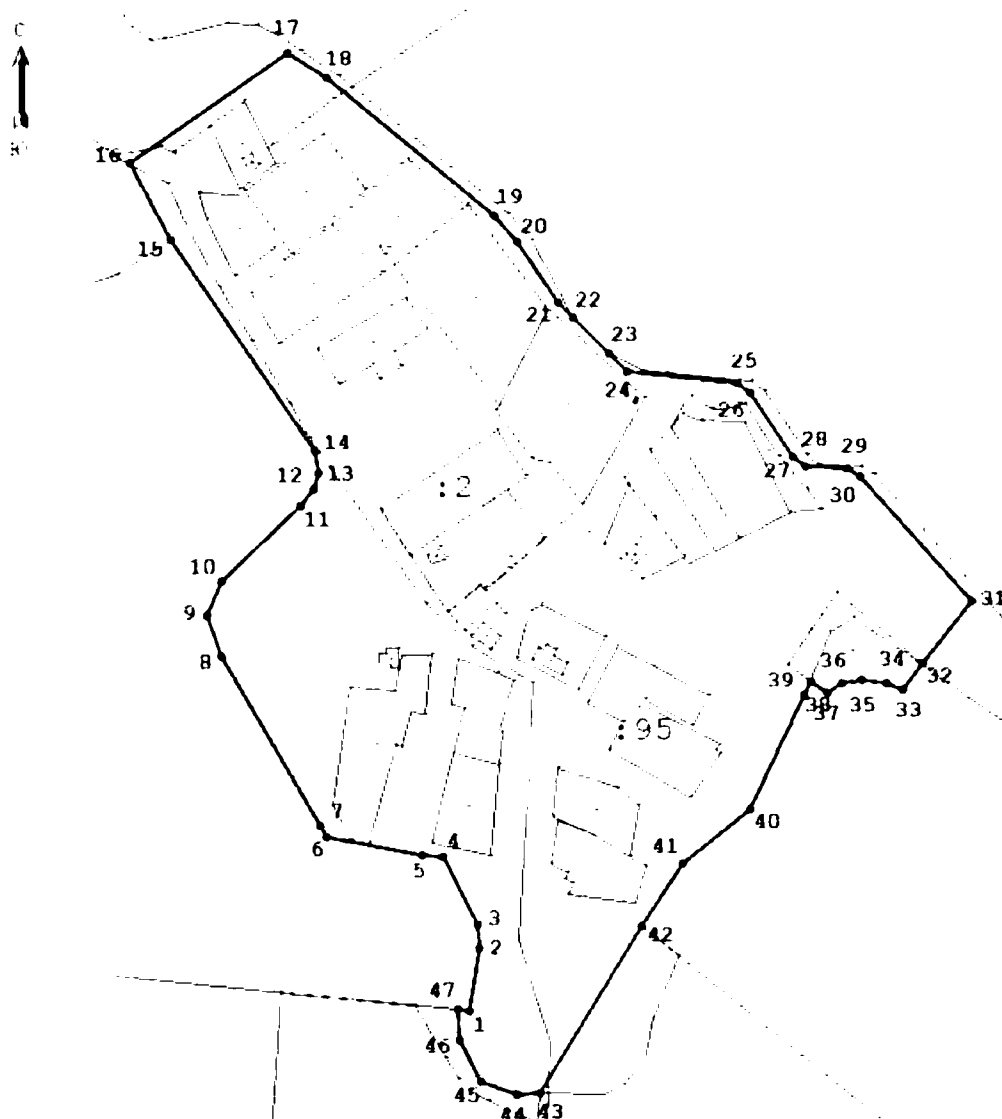
| 1 | 2 | 3 | 4 | 5 | 6 | 7 | 8 |
|----|-----------|------------|-----------|------------|------------------------|------|---|
| 26 | 370369,53 | 2149745,22 | 370369,53 | 2149745,22 | Картометрический метод | 0,10 | |
| 27 | 370332,21 | 2149770,23 | 370332,21 | 2149770,23 | Картометрический метод | 0,10 | |
| 28 | 370326,91 | 2149777,39 | 370326,91 | 2149777,39 | Картометрический метод | 0,10 | |
| 29 | 370325,59 | 2149801,45 | 370325,59 | 2149801,45 | Картометрический метод | 0,10 | |
| 30 | 370320,82 | 2149808,93 | 370320,82 | 2149808,93 | Картометрический метод | 0,10 | |
| 31 | 370248,53 | 2149873,66 | 370248,53 | 2149873,66 | Картометрический метод | 0,10 | |
| 32 | 370212,07 | 2149845,56 | 370212,07 | 2149845,56 | Картометрический метод | 0,10 | |
| 33 | | | 370197,34 | 2149833,66 | Картометрический метод | 0,10 | |
| 34 | | | 370201,21 | 2149824,66 | Картометрический метод | 0,10 | |
| 35 | | | 370202,86 | 2149809,74 | Картометрический метод | 0,10 | |
| 36 | | | 370200,98 | 2149798,38 | Картометрический метод | 0,10 | |
| 37 | | | 370195,55 | 2149789,77 | Картометрический метод | 0,10 | |
| 38 | 370202,22 | 2149780,15 | 370202,22 | 2149780,15 | Картометрический метод | 0,10 | |
| 39 | 370194,68 | 2149777,01 | 370194,68 | 2149777,01 | Картометрический метод | 0,10 | |
| 40 | 370127,68 | 2149744,78 | 370127,68 | 2149744,78 | Картометрический метод | 0,10 | |
| 41 | 370096,04 | 2149705,78 | 370096,04 | 2149705,78 | Картометрический метод | 0,10 | |
| 42 | 370060,36 | 2149682,47 | 370060,36 | 2149682,47 | Картометрический метод | 0,10 | |
| 43 | 369962,66 | 2149623,10 | 369962,66 | 2149623,10 | Картометрический метод | 0,10 | |
| 44 | 369962,13 | 2149609,42 | 369962,13 | 2149609,42 | Картометрический метод | 0,10 | |
| 45 | 369969,86 | 2149589,29 | 369969,86 | 2149589,29 | Картометрический метод | 0,10 | |
| 46 | 369993,20 | 2149576,69 | 369993,20 | 2149576,69 | Картометрический метод | 0,10 | |
| 47 | 370011,46 | 2149575,23 | 370011,46 | 2149575,23 | Картометрический метод | 0,10 | |
| 1 | 370010,26 | 2149582,05 | 370010,26 | 2149582,05 | Картометрический метод | 0,10 | |

3. Сведения о характерных точках части (частей) границы объекта

| | | | | | | | |
|--|--|--|--|--|--|--|--|
| | | | | | | | |
|--|--|--|--|--|--|--|--|

ОПИСАНИЕ МЕСТОПОЛОЖЕНИЯ ГРАНИЦ
деревня Старые Красницы
 (наименование объекта)

План границ



Условные обозначения

- | | | | |
|-------|--|-----|---|
| — | изменяемая граница населенного пункта | ● | характерная точка границы населенного пункта |
| - - - | границы объектов недвижимости, сведения о которых содержатся в Едином государственном реестре недвижимости | 1:2 | номер земельного участка, сведения о котором содержатся в Едином государственном реестре недвижимости |

Масштаб 1:3000

ОПИСАНИЕ МЕСТОПОЛОЖЕНИЯ ГРАНИЦ
деревня Старые Смолеговицы
(наименование объекта, местоположение границ которого описано
(далее – объект))

Раздел 1

| Сведения об объекте | | |
|---------------------|---|---|
| № п/п | Характеристики объекта | Описание характеристик |
| 1 | Местоположение объекта | Ленинградская область, Волосовский муниципальный район, Большеврудское сельское поселение, <u>деревня Старые Смолеговицы</u> |
| 2 | Площадь объекта +/- величина погрешности определения площади (P +/- Дельта P) | 180917 м ² +/-85 м ² |
| 3 | Иные характеристики объекта | |

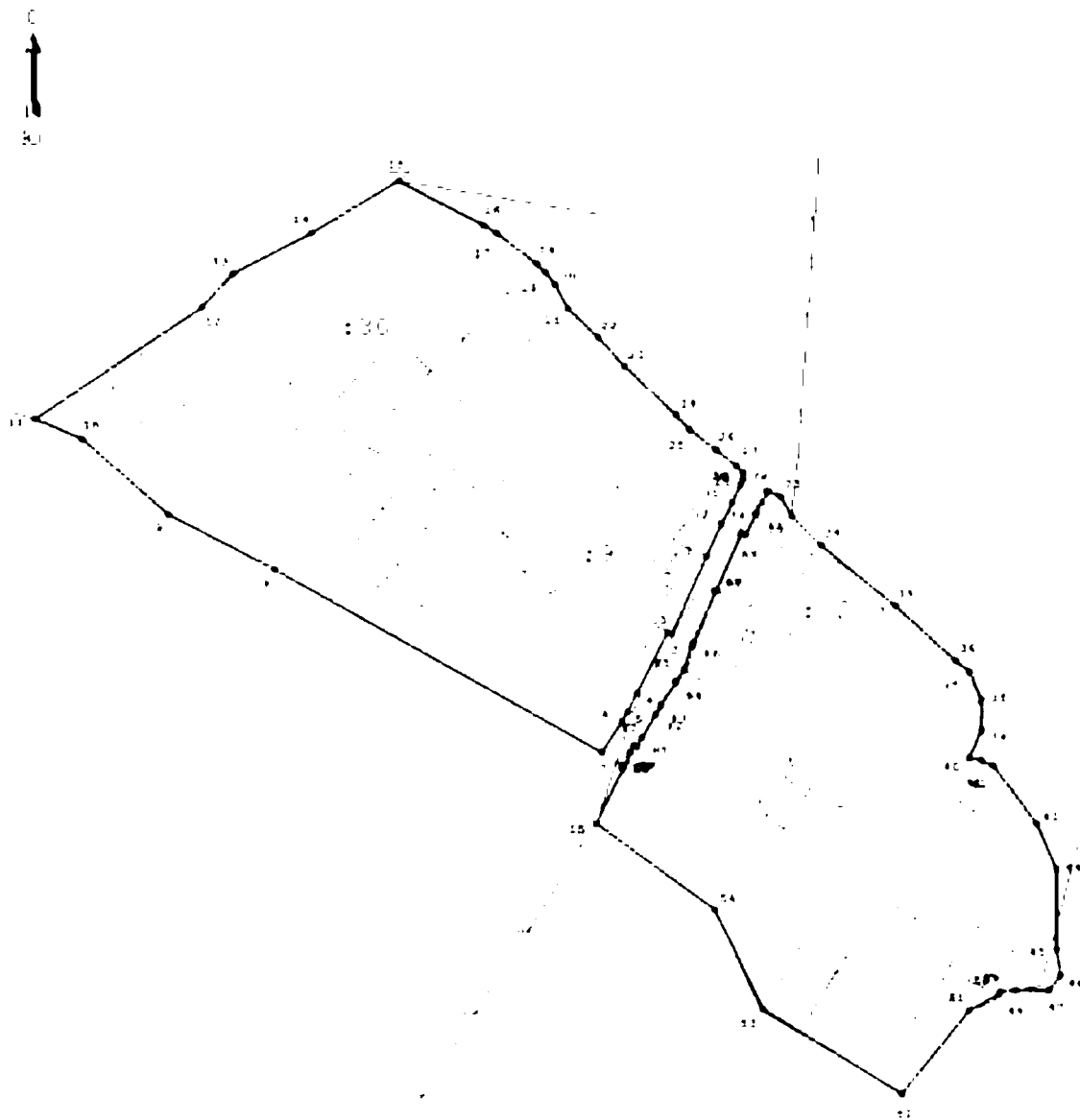
Раздел 2

| Сведения о местоположении измененных (уточненных) границ объекта | | | | | | | |
|--|----------------------------------|------------|--|------------|---|---|--|
| 1. Система координат МСК-47, зона 2 | | | | | | | |
| 2. Сведения о характерных точках границ объекта | | | | | | | |
| Обозначение характерных точек границ | Существующие координаты, м | | Измененные (уточненные) координаты, м | | Метод определения координат характерной точки | Средняя квадрати- ческая погрешность положения характерной точки (Mt), м | Описание обозначения точки на местности (при наличии) |
| | Х | У | Х | У | | | |
| 1 | 2 | 3 | 4 | 5 | 6 | 7 | 8 |
| Часть № 1 | | | | | | | |
| 1 | 374720,55 | 2141840,52 | 374720,55 | 2141840,52 | Картометрический метод | 0,10 | |
| 2 | 374665,25 | 2141815,60 | 374665,25 | 2141815,60 | Картометрический метод | 0,10 | |
| 3 | 374666,52 | 2141813,40 | 374666,52 | 2141813,40 | Картометрический метод | 0,10 | |
| 4 | 374623,40 | 2141791,44 | 374623,40 | 2141791,44 | Картометрический метод | 0,10 | |
| 5 | 374610,37 | 2141784,36 | 374610,37 | 2141784,36 | Картометрический метод | 0,10 | |
| 6 | 374603,23 | 2141780,33 | 374603,23 | 2141780,33 | Картометрический метод | 0,10 | |
| 7 | 374581,53 | 2141766,22 | 374581,53 | 2141766,22 | Картометрический метод | 0,10 | |
| 8 | 374710,94 | 2141535,05 | 374710,94 | 2141535,05 | Картометрический метод | 0,10 | |
| 9 | 374750,01 | 2141459,39 | 374750,01 | 2141459,39 | Картометрический метод | 0,10 | |
| 10 | 374803,32 | 2141398,55 | 374803,32 | 2141398,55 | Картометрический метод | 0,10 | |
| 11 | 374817,35 | 2141365,89 | 374817,35 | 2141365,89 | Картометрический метод | 0,10 | |
| 12 | 374897,26 | 2141483,63 | 374897,26 | 2141483,63 | Картометрический метод | 0,10 | |
| 13 | 374920,23 | 2141505,12 | 374920,23 | 2141505,12 | Картометрический метод | 0,10 | |
| 14 | 374948,82 | 2141561,13 | 374948,82 | 2141561,13 | Картометрический метод | 0,10 | |
| 15 | 374986,26 | 2141622,81 | 374986,26 | 2141622,81 | Картометрический метод | 0,10 | |
| 16 | 374955,10 | 2141683,01 | 374955,10 | 2141683,01 | Картометрический метод | 0,10 | |
| 17 | 374949,47 | 2141691,96 | 374949,47 | 2141691,96 | Картометрический метод | 0,10 | |
| 18 | 374927,72 | 2141720,56 | 374927,72 | 2141720,56 | Картометрический метод | 0,10 | |
| 19 | 374921,78 | 2141726,82 | 374921,78 | 2141726,82 | Картометрический метод | 0,10 | |
| 20 | 374912,82 | 2141733,09 | 374912,82 | 2141733,09 | Картометрический метод | 0,10 | |
| 21 | 374896,22 | 2141742,81 | 374896,22 | 2141742,81 | Картометрический метод | 0,10 | |
| 22 | 374875,98 | 2141763,27 | 374875,98 | 2141763,27 | Картометрический метод | 0,10 | |
| 23 | 374854,71 | 2141782,62 | 374854,71 | 2141782,62 | Картометрический метод | 0,10 | |
| 24 | 374820,24 | 2141819,03 | 374820,24 | 2141819,03 | Картометрический метод | 0,10 | |
| 25 | 374810,10 | 2141828,68 | 374810,10 | 2141828,68 | Картометрический метод | 0,10 | |

| 1 | 2 | 3 | 4 | 5 | 6 | 7 | 8 |
|------------------|-----------|------------|-----------|------------|------------------------|------|---|
| 26 | 374795,69 | 2141847,58 | 374795,69 | 2141847,58 | Картометрический метод | 0,10 | |
| 27 | 374784,35 | 2141862,02 | 374784,35 | 2141862,02 | Картометрический метод | 0,10 | |
| 28 | 374779,88 | 2141866,95 | 374779,88 | 2141866,95 | Картометрический метод | 0,10 | |
| 29 | 374774,71 | 2141866,49 | 374774,71 | 2141866,49 | Картометрический метод | 0,10 | |
| 30 | 374771,31 | 2141865,03 | 374771,31 | 2141865,03 | Картометрический метод | 0,10 | |
| 31 | 374758,56 | 2141858,80 | 374758,56 | 2141858,80 | Картометрический метод | 0,10 | |
| 32 | 374743,93 | 2141851,06 | 374743,93 | 2141851,06 | Картометрический метод | 0,10 | |
| 1 | 374720,55 | 2141840,52 | 374720,55 | 2141840,52 | Картометрический метод | 0,10 | |
| Часть № 2 | | | | | | | |
| 33 | 374748,91 | 2141900,76 | 374748,91 | 2141900,76 | Картометрический метод | 0,10 | |
| 34 | 374728,66 | 2141921,74 | 374728,66 | 2141921,74 | Картометрический метод | 0,10 | |
| 35 | 374685,65 | 2141973,66 | 374685,65 | 2141973,66 | Картометрический метод | 0,10 | |
| 36 | 374646,46 | 2142017,28 | 374646,46 | 2142017,28 | Картометрический метод | 0,10 | |
| 37 | 374638,33 | 2142026,11 | 374638,33 | 2142026,11 | Картометрический метод | 0,10 | |
| 38 | 374618,43 | 2142035,28 | 374618,43 | 2142035,28 | Картометрический метод | 0,10 | |
| 39 | 374596,75 | 2142035,28 | 374596,75 | 2142035,28 | Картометрический метод | 0,10 | |
| 40 | 374577,97 | 2142026,09 | 374577,97 | 2142026,09 | Картометрический метод | 0,10 | |
| 41 | 374575,70 | 2142035,22 | 374575,70 | 2142035,22 | Картометрический метод | 0,10 | |
| 42 | 374571,86 | 2142043,95 | 374571,86 | 2142043,95 | Картометрический метод | 0,10 | |
| 43 | 374530,73 | 2142073,75 | 374530,73 | 2142073,75 | Картометрический метод | 0,10 | |
| 44 | 374498,65 | 2142088,20 | 374498,65 | 2142088,20 | Картометрический метод | 0,10 | |
| 45 | 374441,57 | 2142088,20 | 374441,57 | 2142088,20 | Картометрический метод | 0,10 | |
| 46 | 374423,00 | 2142090,84 | 374423,00 | 2142090,84 | Картометрический метод | 0,10 | |
| 47 | 374413,24 | 2142082,62 | 374413,24 | 2142082,62 | Картометрический метод | 0,10 | |
| 48 | 374412,49 | 2142059,25 | 374412,49 | 2142059,25 | Картометрический метод | 0,10 | |
| 49 | 374411,83 | 2142048,74 | 374411,83 | 2142048,74 | Картометрический метод | 0,10 | |
| 50 | 374409,94 | 2142047,67 | 374409,94 | 2142047,67 | Картометрический метод | 0,10 | |
| 51 | 374398,48 | 2142026,40 | 374398,48 | 2142026,40 | Картометрический метод | 0,10 | |
| 52 | 374339,55 | 2141978,99 | 374339,55 | 2141978,99 | Картометрический метод | 0,10 | |
| 53 | 374399,52 | 2141880,59 | 374399,52 | 2141880,59 | Картометрический метод | 0,10 | |
| 54 | 374470,30 | 2141846,08 | 374470,30 | 2141846,08 | Картометрический метод | 0,10 | |
| 55 | 374530,73 | 2141762,24 | 374530,73 | 2141762,24 | Картометрический метод | 0,10 | |
| 56 | 374569,93 | 2141782,18 | 374569,93 | 2141782,18 | Картометрический метод | 0,10 | |
| 57 | 374571,38 | 2141781,19 | 374571,38 | 2141781,19 | Картометрический метод | 0,10 | |

ОПИСАНИЕ МЕСТОПОЛОЖЕНИЯ ГРАНИЦ
деревня Старые Смолеговицы
 (наименование объекта)

План границ



Условные обозначения

—— граница населенного пункта

! — характерная точка границы населенного пункта

— граница объекта недвижимости, сведения о котором содержатся в Едином государственном реестре недвижимости

— номер земельного участка, сведения о котором содержатся в Едином государственном реестре недвижимости

Масштаб 1:4000

ОПИСАНИЕ МЕСТОПОЛОЖЕНИЯ ГРАНИЦ
деревня Сумск
(наименование объекта, местоположение границ которого описано
(далее – объект))

Раздел 1

| Сведения об объекте | | |
|---------------------|---|---|
| № п/п | Характеристики объекта | Описание характеристик |
| 1 | Местоположение объекта | Ленинградская область, Волосовский муниципальный район, Большеврудское сельское поселение, деревня Сумск |
| 2 | Площадь объекта +/- величина погрешности определения площади (P +/- Дельта P) | 453731 м ² +/- 161 м ² |
| 3 | Иные характеристики объекта | |

Раздел 2

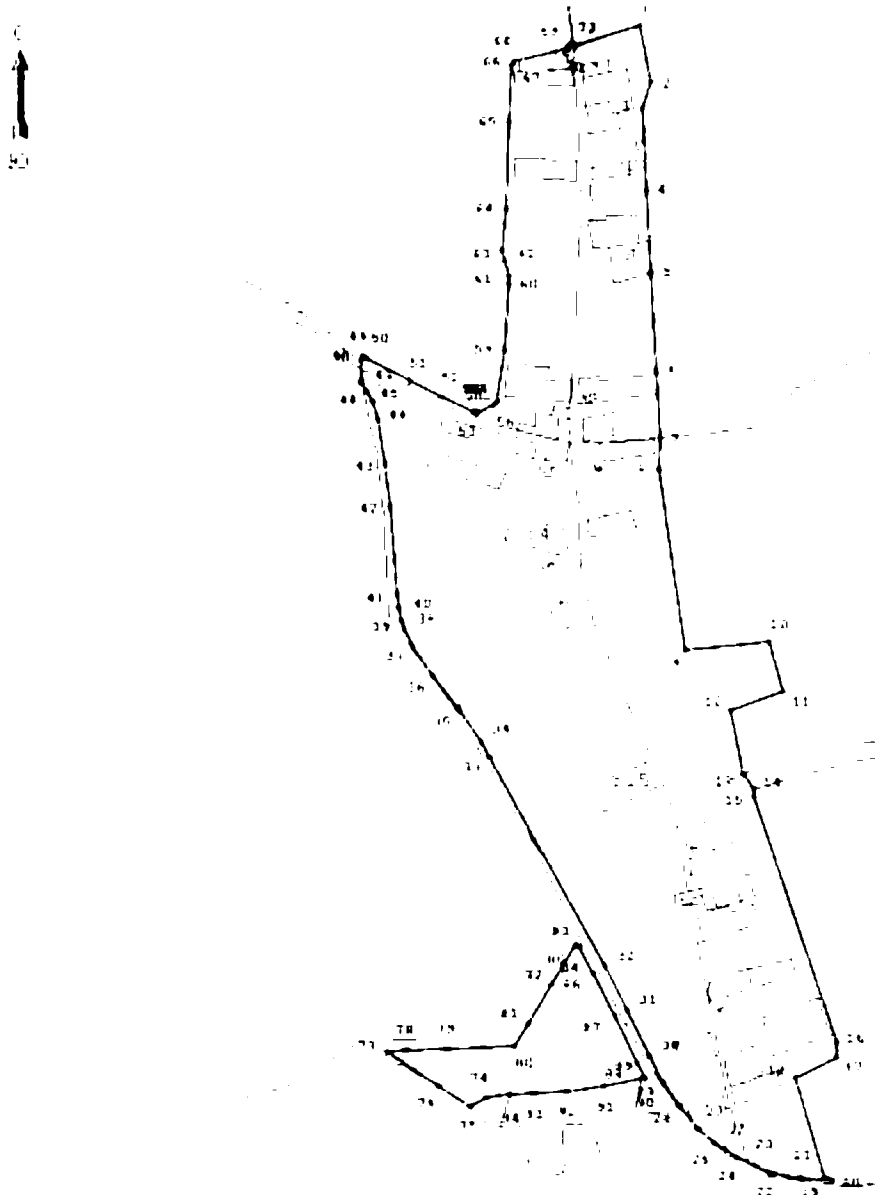
| Сведения о местоположении измененных (уточненных) границ объекта | | | | | | | |
|--|----------------------------------|------------|--|------------|---|---|--|
| 1. Система координат МСК-47, зона 2 | | | | | | | |
| 2. Сведения о характерных точках границ объекта | | | | | | | |
| Обозначение характерных точек границ | Существующие координаты, м | | Измененные (уточненные) координаты, м | | Метод определения координат характерной точки | Средняя квадрати- ческая погрешность положения характерной точки (Mt), м | Описание обозначения точки на местности (при наличии) |
| | Х | У | Х | У | | | |
| 1 | 2 | 3 | 4 | 5 | 6 | 7 | 8 |
| Часть № 1 | | | | | | | |
| 2 | 366510,05 | 2143916,29 | 366510,05 | 2143916,29 | Картометрический метод | 0,10 | |
| 3 | 366434,68 | 2143932,35 | 366434,68 | 2143932,35 | Картометрический метод | 0,10 | |
| 4 | 366399,53 | 2143919,57 | 366399,53 | 2143919,57 | Картометрический метод | 0,10 | |
| 5 | 366288,28 | 2143925,92 | 366288,28 | 2143925,92 | Картометрический метод | 0,10 | |
| 6 | 366177,14 | 2143932,26 | 366177,14 | 2143932,26 | Картометрический метод | 0,10 | |
| 7 | 366044,56 | 2143939,83 | 366044,56 | 2143939,83 | Картометрический метод | 0,10 | |
| 8 | 365953,48 | 2143944,42 | 365953,48 | 2143944,42 | Картометрический метод | 0,10 | |
| 9 | 365911,80 | 2143942,68 | 365911,80 | 2143942,68 | Картометрический метод | 0,10 | |
| 10 | 365667,89 | 2143978,01 | 365667,89 | 2143978,01 | Картометрический метод | 0,10 | |
| 11 | 365679,89 | 2144091,01 | 365679,89 | 2144091,01 | Картометрический метод | 0,10 | |
| 12 | 365611,89 | 2144110,01 | 365611,89 | 2144110,01 | Картометрический метод | 0,10 | |
| 13 | 365585,89 | 2144040,01 | 365585,89 | 2144040,01 | Картометрический метод | 0,10 | |
| 14 | 365501,83 | 2144056,27 | 365501,83 | 2144056,27 | Картометрический метод | 0,10 | |
| 15 | 365480,80 | 2144070,32 | 365480,80 | 2144070,32 | Картометрический метод | 0,10 | |
| 16 | 365470,13 | 2144071,08 | 365470,13 | 2144071,08 | Картометрический метод | 0,10 | |
| 17 | 365139,64 | 2144181,20 | 365139,64 | 2144181,20 | Картометрический метод | 0,10 | |
| 18 | 365118,35 | 2144182,59 | 365118,35 | 2144182,59 | Картометрический метод | 0,10 | |
| 19 | 365090,19 | 2144127,07 | 365090,19 | 2144127,07 | Картометрический метод | 0,10 | |
| 20 | 364956,35 | 2144165,86 | 364956,35 | 2144165,86 | Картометрический метод | 0,10 | |
| 21 | 364954,14 | 2144174,41 | 364954,14 | 2144174,41 | Картометрический метод | 0,10 | |
| 22 | 364954,75 | 2144132,97 | 364954,75 | 2144132,97 | Картометрический метод | 0,10 | |
| 23 | 364963,49 | 2144094,22 | 364963,49 | 2144094,22 | Картометрический метод | 0,10 | |
| 24 | 364971,42 | 2144072,41 | 364971,42 | 2144072,41 | Картометрический метод | 0,10 | |
| 25 | 364983,60 | 2144047,95 | 364983,60 | 2144047,95 | Картометрический метод | 0,10 | |
| 26 | 364993,77 | 2144031,37 | 364993,77 | 2144031,37 | Картометрический метод | 0,10 | |

| 1 | 2 | 3 | 4 | 5 | 6 | 7 | 8 |
|----|-----------|------------|-----------|------------|------------------------|------|---|
| 27 | 365003,50 | 2144017,57 | 365003,50 | 2144017,57 | Картометрический метод | 0,10 | |
| 28 | 365022,65 | 2143994,97 | 365022,65 | 2143994,97 | Картометрический метод | 0,10 | |
| 29 | 365053,00 | 2143970,41 | 365053,00 | 2143970,41 | Картометрический метод | 0,10 | |
| 30 | 365085,77 | 2143948,72 | 365085,77 | 2143948,72 | Картометрический метод | 0,10 | |
| 31 | 365120,43 | 2143929,86 | 365120,43 | 2143929,86 | Картометрический метод | 0,10 | |
| 32 | 365182,16 | 2143900,21 | 365182,16 | 2143900,21 | Картометрический метод | 0,10 | |
| 33 | 365241,06 | 2143870,60 | 365241,06 | 2143870,60 | Картометрический метод | 0,10 | |
| 34 | 365523,41 | 2143715,24 | 365523,41 | 2143715,24 | Картометрический метод | 0,10 | |
| 35 | 365543,92 | 2143702,79 | 365543,92 | 2143702,79 | Картометрический метод | 0,10 | |
| 36 | 365588,05 | 2143673,32 | 365588,05 | 2143673,32 | Картометрический метод | 0,10 | |
| 37 | 365633,56 | 2143637,48 | 365633,56 | 2143637,48 | Картометрический метод | 0,10 | |
| 38 | 365673,29 | 2143611,33 | 365673,29 | 2143611,33 | Картометрический метод | 0,10 | |
| 39 | 365696,96 | 2143599,77 | 365696,96 | 2143599,77 | Картометрический метод | 0,10 | |
| 40 | 365707,96 | 2143595,19 | 365707,96 | 2143595,19 | Картометрический метод | 0,10 | |
| 41 | 365724,88 | 2143591,93 | 365724,88 | 2143591,93 | Картометрический метод | 0,10 | |
| 42 | 365741,82 | 2143589,37 | 365741,82 | 2143589,37 | Картометрический метод | 0,10 | |
| 43 | 365861,58 | 2143580,17 | 365861,58 | 2143580,17 | Картометрический метод | 0,10 | |
| 44 | 365920,46 | 2143574,03 | 365920,46 | 2143574,03 | Картометрический метод | 0,10 | |
| 45 | 365979,13 | 2143564,36 | 365979,13 | 2143564,36 | Картометрический метод | 0,10 | |
| 46 | 366004,39 | 2143555,77 | 366004,39 | 2143555,77 | Картометрический метод | 0,10 | |
| 47 | 366017,53 | 2143549,24 | 366017,53 | 2143549,24 | Картометрический метод | 0,10 | |
| 48 | 366031,39 | 2143541,51 | 366031,39 | 2143541,51 | Картометрический метод | 0,10 | |
| 49 | 366058,75 | 2143541,86 | 366058,75 | 2143541,86 | Картометрический метод | 0,10 | |
| 50 | 366065,01 | 2143544,50 | 366065,01 | 2143544,50 | Картометрический метод | 0,10 | |
| 51 | 366061,41 | 2143549,54 | 366061,41 | 2143549,54 | Картометрический метод | 0,10 | |
| 52 | 366031,55 | 2143607,29 | 366031,55 | 2143607,29 | Картометрический метод | 0,10 | |
| 53 | 366009,65 | 2143649,53 | 366009,65 | 2143649,53 | Картометрический метод | 0,10 | |
| 54 | 365989,11 | 2143694,25 | 365989,11 | 2143694,25 | Картометрический метод | 0,10 | |
| 55 | 365988,14 | 2143697,70 | 365988,14 | 2143697,70 | Картометрический метод | 0,10 | |
| 56 | 365988,40 | 2143700,09 | 365988,40 | 2143700,09 | Картометрический метод | 0,10 | |
| 57 | 365998,68 | 2143720,84 | 365998,68 | 2143720,84 | Картометрический метод | 0,10 | |
| 58 | 366001,15 | 2143723,69 | 366001,15 | 2143723,69 | Картометрический метод | 0,10 | |
| 59 | 366004,50 | 2143724,97 | 366004,50 | 2143724,97 | Картометрический метод | 0,10 | |

| 1 | 2 | 3 | 4 | 5 | 6 | 7 | 8 |
|------------------|-----------|------------|-----------|------------|------------------------|------|---|
| 60 | 366071,75 | 2143734,39 | 366071,75 | 2143734,39 | Картометрический метод | 0,10 | |
| 61 | 366161,86 | 2143740,34 | 366161,86 | 2143740,34 | Картометрический метод | 0,10 | |
| 62 | 366173,29 | 2143739,67 | 366173,29 | 2143739,67 | Картометрический метод | 0,10 | |
| 63 | 366193,72 | 2143734,78 | 366193,72 | 2143734,78 | Картометрический метод | 0,10 | |
| 64 | 366205,80 | 2143731,35 | 366205,80 | 2143731,35 | Картометрический метод | 0,10 | |
| 65 | 366261,43 | 2143735,73 | 366261,43 | 2143735,73 | Картометрический метод | 0,10 | |
| 66 | 366378,47 | 2143740,31 | 366378,47 | 2143740,31 | Картометрический метод | 0,10 | |
| 67 | 366456,59 | 2143744,03 | 366456,59 | 2143744,03 | Картометрический метод | 0,10 | |
| 68 | 366459,26 | 2143745,08 | 366459,26 | 2143745,08 | Картометрический метод | 0,10 | |
| 69 | 366461,44 | 2143747,57 | 366461,44 | 2143747,57 | Картометрический метод | 0,10 | |
| 70 | 366475,76 | 2143803,54 | 366475,76 | 2143803,54 | Картометрический метод | 0,10 | |
| 71 | 366479,60 | 2143816,83 | 366479,60 | 2143816,83 | Картометрический метод | 0,10 | |
| 72 | 366481,92 | 2143819,54 | 366481,92 | 2143819,54 | Картометрический метод | 0,10 | |
| 73 | 366484,13 | 2143829,35 | 366484,13 | 2143829,35 | Картометрический метод | 0,10 | |
| 74 | 366480,86 | 2143829,81 | 366480,86 | 2143829,81 | Картометрический метод | 0,10 | |
| 1 | 366510,05 | 2143916,29 | 366510,05 | 2143916,29 | Картометрический метод | 0,10 | |
| Часть № 2 | | | | | | | |
| 75 | 365065,30 | 2143710,28 | 365065,30 | 2143710,28 | Картометрический метод | 0,10 | |
| 76 | 365052,49 | 2143687,45 | 365052,49 | 2143687,45 | Картометрический метод | 0,10 | |
| 77 | | | 365080,56 | 2143646,07 | Картометрический метод | 0,10 | |
| 78 | 365126,78 | 2143577,89 | 365126,78 | 2143577,89 | Картометрический метод | 0,10 | |
| 79 | 365127,85 | 2143601,10 | 365127,85 | 2143601,10 | Картометрический метод | 0,10 | |
| 80 | 365129,13 | 2143657,04 | 365129,13 | 2143657,04 | Картометрический метод | 0,10 | |
| 81 | 365134,02 | 2143748,21 | 365134,02 | 2143748,21 | Картометрический метод | 0,10 | |
| 82 | 365162,93 | 2143765,65 | 365162,93 | 2143765,65 | Картометрический метод | 0,10 | |
| 83 | 365216,60 | 2143798,45 | 365216,60 | 2143798,45 | Картометрический метод | 0,10 | |
| 84 | 365269,49 | 2143829,11 | 365269,49 | 2143829,11 | Картометрический метод | 0,10 | |
| 85 | 365271,09 | 2143831,96 | 365271,09 | 2143831,96 | Картометрический метод | 0,10 | |
| 86 | 365266,63 | 2143834,35 | 365266,63 | 2143834,35 | Картометрический метод | 0,10 | |
| 87 | 365232,21 | 2143853,78 | 365232,21 | 2143853,78 | Картометрический метод | 0,10 | |
| 88 | 365173,78 | 2143883,16 | 365173,78 | 2143883,16 | Картометрический метод | 0,10 | |
| 89 | 365111,77 | 2143912,94 | 365111,77 | 2143912,94 | Картометрический метод | 0,10 | |
| 90 | 365090,47 | 2143924,53 | 365090,47 | 2143924,53 | Картометрический метод | 0,10 | |
| 91 | 365090,24 | 2143920,86 | 365090,24 | 2143920,86 | Картометрический метод | 0,10 | |

ОПИСАНИЕ МЕСТОПОЛОЖЕНИЯ ГРАНИЦ
деревня Сумск
(наименование объекта)

План границ



Условные обозначения

— граница земельного участка

● характеристика точки границы земельного участка

— границы объектов недвижимости, сведения о которых содержатся в Едином государственном реестре недвижимости

— номер земельного участка, сведения о котором содержатся в Едином государственном реестре недвижимости

Масштаб 1:6000

ОПИСАНИЕ МЕСТОПОЛОЖЕНИЯ ГРАНИЦ
деревня Сырковицы
(наименование объекта, местоположение границ которого описано
(далее – объект)

Раздел 1

| Сведения об объекте | | |
|---------------------|---|--|
| № п/п | Характеристики объекта | Описание характеристик |
| 1 | Местоположение объекта | Ленинградская область, Волосовский муниципальный район, Большеврудское сельское поселение, <u>деревня Сырковицы</u> |
| 2 | Площадь объекта +/- величина погрешности определения площади (Р +/- Дельта Р) | 653838 м ² +/- 256 м ² |
| 3 | Иные характеристики объекта | |

Раздел 2

| Сведения о местоположении измененных (уточненных) границ объекта | | | | | | | |
|--|----------------------------------|------------|--|------------|---|---|---|
| 1. Система координат МСК-47, зона 2 | | | | | | | |
| 2. Сведения о характерных точках границ объекта | | | | | | | |
| Обозначение характерных точек границ | Существующие координаты, м | | Измененные (уточненные) координаты, м | | Метод определения координат характерной точки | Средняя квадрати- ческая погрешность положения характерной точки (Mt), м | Описание обозначения точки на местности (при наличии) |
| | X | Y | X | Y | | | |
| 1 | 2 | 3 | 4 | 5 | 6 | 7 | 8 |
| Часть № 1 | | | | | | | |
| 1 | 371429,72 | 2144600,48 | 371429,72 | 2144600,48 | Картометрический метод | 0,10 | |
| 2 | 371378,37 | 2144562,83 | 371378,37 | 2144562,83 | Картометрический метод | 0,10 | |
| 3 | 371369,08 | 2144546,19 | 371369,08 | 2144546,19 | Картометрический метод | 0,10 | |
| 4 | 371364,30 | 2144517,52 | 371364,30 | 2144517,52 | Картометрический метод | 0,10 | |
| 5 | 371357,94 | 2144479,26 | 371357,94 | 2144479,26 | Картометрический метод | 0,10 | |
| 6 | 371339,91 | 2144440,85 | 371339,91 | 2144440,85 | Картометрический метод | 0,10 | |
| 7 | 371322,55 | 2144400,51 | 371322,55 | 2144400,51 | Картометрический метод | 0,10 | |
| 8 | 371301,96 | 2144360,02 | 371301,96 | 2144360,02 | Картометрический метод | 0,10 | |
| 9 | 371287,79 | 2144328,97 | 371287,79 | 2144328,97 | Картометрический метод | 0,10 | |
| 10 | 371278,82 | 2144311,98 | 371278,82 | 2144311,98 | Картометрический метод | 0,10 | |
| 11 | 371233,90 | 2144295,37 | 371233,90 | 2144295,37 | Картометрический метод | 0,10 | |
| 12 | 371210,43 | 2144290,16 | 371210,43 | 2144290,16 | Картометрический метод | 0,10 | |
| 13 | 371183,97 | 2144278,02 | 371183,97 | 2144278,02 | Картометрический метод | 0,10 | |
| 14 | 371161,83 | 2144275,78 | 371161,83 | 2144275,78 | Картометрический метод | 0,10 | |
| 15 | 371133,78 | 2144285,19 | 371133,78 | 2144285,19 | Картометрический метод | 0,10 | |
| 16 | 371114,67 | 2144276,03 | 371114,67 | 2144276,03 | Картометрический метод | 0,10 | |
| 17 | 371097,63 | 2144253,64 | 371097,63 | 2144253,64 | Картометрический метод | 0,10 | |
| 18 | 371085,58 | 2144244,01 | 371085,58 | 2144244,01 | Картометрический метод | 0,10 | |
| 19 | 371048,93 | 2144231,22 | 371048,93 | 2144231,22 | Картометрический метод | 0,10 | |
| 20 | 371038,76 | 2144220,04 | 371038,76 | 2144220,04 | Картометрический метод | 0,10 | |
| 21 | 371037,10 | 2144208,01 | 371037,10 | 2144208,01 | Картометрический метод | 0,10 | |
| 22 | 371049,98 | 2144185,51 | 371049,98 | 2144185,51 | Картометрический метод | 0,10 | |
| 23 | 371090,81 | 2144146,01 | 371090,81 | 2144146,01 | Картометрический метод | 0,10 | |
| 24 | 371099,73 | 2144113,96 | 371099,73 | 2144113,96 | Картометрический метод | 0,10 | |
| 25 | 371096,67 | 2144100,77 | 371096,67 | 2144100,77 | Картометрический метод | 0,10 | |

| 1 | 2 | 3 | 4 | 5 | 6 | 7 | 8 |
|----|-----------|------------|-----------|------------|------------------------|------|---|
| 26 | 371082,26 | 2144080,68 | 371082,26 | 2144080,68 | Картометрический метод | 0,10 | |
| 27 | 371083,74 | 2144037,61 | 371083,74 | 2144037,61 | Картометрический метод | 0,10 | |
| 28 | 371075,71 | 2144003,87 | 371075,71 | 2144003,87 | Картометрический метод | 0,10 | |
| 29 | 371041,58 | 2143931,48 | 371041,58 | 2143931,48 | Картометрический метод | 0,10 | |
| 30 | 371040,37 | 2143917,45 | 371040,37 | 2143917,45 | Картометрический метод | 0,10 | |
| 31 | 371049,11 | 2143910,99 | 371049,11 | 2143910,99 | Картометрический метод | 0,10 | |
| 32 | 371082,40 | 2143915,59 | 371082,40 | 2143915,59 | Картометрический метод | 0,10 | |
| 33 | 371099,98 | 2143917,65 | 371099,98 | 2143917,65 | Картометрический метод | 0,10 | |
| 34 | 371108,59 | 2143941,99 | 371108,59 | 2143941,99 | Картометрический метод | 0,10 | |
| 35 | 371116,79 | 2143937,24 | 371116,79 | 2143937,24 | Картометрический метод | 0,10 | |
| 36 | 371122,72 | 2143936,71 | 371122,72 | 2143936,71 | Картометрический метод | 0,10 | |
| 37 | 371146,44 | 2143925,93 | 371146,44 | 2143925,93 | Картометрический метод | 0,10 | |
| 38 | 371167,58 | 2143922,80 | 371167,58 | 2143922,80 | Картометрический метод | 0,10 | |
| 39 | 371188,86 | 2143928,34 | 371188,86 | 2143928,34 | Картометрический метод | 0,10 | |
| 40 | 371205,96 | 2143941,47 | 371205,96 | 2143941,47 | Картометрический метод | 0,10 | |
| 41 | 371260,11 | 2143970,34 | 371260,11 | 2143970,34 | Картометрический метод | 0,10 | |
| 42 | | | 371297,23 | 2143976,19 | Картометрический метод | 0,10 | |
| 43 | | | 371335,80 | 2144025,16 | Картометрический метод | 0,10 | |
| 44 | | | 371341,60 | 2144024,26 | Картометрический метод | 0,10 | |
| 45 | | | 371364,60 | 2144000,84 | Картометрический метод | 0,10 | |
| 46 | | | 371369,41 | 2143999,84 | Картометрический метод | 0,10 | |
| 47 | | | 371374,75 | 2144000,08 | Картометрический метод | 0,10 | |
| 48 | | | 371413,37 | 2144014,40 | Картометрический метод | 0,10 | |
| 49 | | | 371472,41 | 2144109,33 | Картометрический метод | 0,10 | |
| 50 | 371488,70 | 2144135,53 | 371488,70 | 2144135,53 | Картометрический метод | 0,10 | |
| 51 | 371416,38 | 2144256,05 | 371416,38 | 2144256,05 | Картометрический метод | 0,10 | |
| 52 | | | 371410,34 | 2144290,68 | Картометрический метод | 0,10 | |
| 53 | | | 371410,86 | 2144291,48 | Картометрический метод | 0,10 | |
| 54 | | | 371408,93 | 2144303,24 | Картометрический метод | 0,10 | |
| 55 | | | 371408,02 | 2144304,00 | Картометрический метод | 0,10 | |
| 56 | | | 371397,76 | 2144362,80 | Картометрический метод | 0,10 | |
| 57 | | | 371407,51 | 2144382,05 | Картометрический метод | 0,10 | |
| 58 | | | 371466,38 | 2144458,72 | Картометрический метод | 0,10 | |

| 1 | 2 | 3 | 4 | 5 | 6 | 7 | 8 |
|------------------|-----------|------------|-----------|------------|------------------------|------|---|
| 59 | | | 371469,74 | 2144467,64 | Картометрический метод | 0,10 | |
| 60 | | | 371471,00 | 2144478,56 | Картометрический метод | 0,10 | |
| 61 | | | 371468,53 | 2144487,84 | Картометрический метод | 0,10 | |
| 62 | | | 371469,79 | 2144497,41 | Картометрический метод | 0,10 | |
| 63 | | | 371488,61 | 2144511,36 | Картометрический метод | 0,10 | |
| 64 | | | 371492,26 | 2144521,01 | Картометрический метод | 0,10 | |
| 65 | | | 371490,76 | 2144531,63 | Картометрический метод | 0,10 | |
| 66 | | | 371503,22 | 2144550,79 | Картометрический метод | 0,10 | |
| 67 | | | 371464,88 | 2144576,71 | Картометрический метод | 0,10 | |
| 1 | 371429,72 | 2144600,48 | 371429,72 | 2144600,48 | Картометрический метод | 0,10 | |
| Часть № 2 | | | | | | | |
| 68 | 371231,54 | 2147249,57 | 371231,54 | 2147249,57 | Картометрический метод | 0,10 | |
| 69 | 371171,96 | 2147256,59 | 371171,96 | 2147256,59 | Картометрический метод | 0,10 | |
| 70 | 371157,22 | 2147258,03 | 371157,22 | 2147258,03 | Картометрический метод | 0,10 | |
| 71 | 371127,34 | 2147259,43 | 371127,34 | 2147259,43 | Картометрический метод | 0,10 | |
| 72 | 371114,41 | 2147260,81 | 371114,41 | 2147260,81 | Картометрический метод | 0,10 | |
| 73 | 371050,78 | 2147267,22 | 371050,78 | 2147267,22 | Картометрический метод | 0,10 | |
| 74 | 371057,02 | 2147268,62 | 371057,02 | 2147268,62 | Картометрический метод | 0,10 | |
| 75 | 371058,72 | 2147273,32 | 371058,72 | 2147273,32 | Картометрический метод | 0,10 | |
| 76 | 370996,47 | 2147279,54 | 370996,47 | 2147279,54 | Картометрический метод | 0,10 | |
| 77 | 370920,43 | 2147282,35 | 370920,43 | 2147282,35 | Картометрический метод | 0,10 | |
| 78 | 370920,32 | 2147277,36 | 370920,32 | 2147277,36 | Картометрический метод | 0,10 | |
| 79 | 370912,85 | 2147278,02 | 370912,85 | 2147278,02 | Картометрический метод | 0,10 | |
| 80 | 370915,67 | 2147223,38 | 370915,67 | 2147223,38 | Картометрический метод | 0,10 | |
| 81 | 370913,74 | 2147214,06 | 370913,74 | 2147214,06 | Картометрический метод | 0,10 | |
| 82 | 370911,50 | 2147203,99 | 370911,50 | 2147203,99 | Картометрический метод | 0,10 | |
| 83 | 370909,66 | 2147191,02 | 370909,66 | 2147191,02 | Картометрический метод | 0,10 | |
| 84 | 370909,76 | 2147180,60 | 370909,76 | 2147180,60 | Картометрический метод | 0,10 | |
| 85 | 370911,63 | 2147157,15 | 370911,63 | 2147157,15 | Картометрический метод | 0,10 | |
| 86 | 370916,44 | 2147129,43 | 370916,44 | 2147129,43 | Картометрический метод | 0,10 | |
| 87 | 370921,11 | 2147109,21 | 370921,11 | 2147109,21 | Картометрический метод | 0,10 | |
| 88 | 370923,36 | 2147100,60 | 370923,36 | 2147100,60 | Картометрический метод | 0,10 | |
| 89 | 370944,07 | 2147052,89 | 370944,07 | 2147052,89 | Картометрический метод | 0,10 | |
| 90 | 370965,56 | 2147016,09 | 370965,56 | 2147016,09 | Картометрический метод | 0,10 | |

| 1 | 2 | 3 | 4 | 5 | 6 | 7 | 8 |
|-----|-----------|------------|-----------|------------|------------------------|------|---|
| 91 | 370976,19 | 2147000,03 | 370976,19 | 2147000,03 | Картометрический метод | 0,10 | |
| 92 | 370989,46 | 2146986,68 | 370989,46 | 2146986,68 | Картометрический метод | 0,10 | |
| 93 | 371002,61 | 2146967,16 | 371002,61 | 2146967,16 | Картометрический метод | 0,10 | |
| 94 | 371007,08 | 2146955,61 | 371007,08 | 2146955,61 | Картометрический метод | 0,10 | |
| 95 | 371012,61 | 2146938,81 | 371012,61 | 2146938,81 | Картометрический метод | 0,10 | |
| 96 | 371020,29 | 2146914,26 | 371020,29 | 2146914,26 | Картометрический метод | 0,10 | |
| 97 | 371031,01 | 2146887,40 | 371031,01 | 2146887,40 | Картометрический метод | 0,10 | |
| 98 | 371044,32 | 2146860,18 | 371044,32 | 2146860,18 | Картометрический метод | 0,10 | |
| 99 | 371056,14 | 2146833,29 | 371056,14 | 2146833,29 | Картометрический метод | 0,10 | |
| 100 | 371066,32 | 2146807,50 | 371066,32 | 2146807,50 | Картометрический метод | 0,10 | |
| 101 | 371076,36 | 2146791,31 | 371076,36 | 2146791,31 | Картометрический метод | 0,10 | |
| 102 | 371095,38 | 2146764,27 | 371095,38 | 2146764,27 | Картометрический метод | 0,10 | |
| 103 | 371284,55 | 2146798,75 | 371284,55 | 2146798,75 | Картометрический метод | 0,10 | |
| 104 | 371276,89 | 2146836,46 | 371276,89 | 2146836,46 | Картометрический метод | 0,10 | |
| 105 | 371268,59 | 2146856,99 | 371268,59 | 2146856,99 | Картометрический метод | 0,10 | |
| 106 | 371229,46 | 2146922,58 | 371229,46 | 2146922,58 | Картометрический метод | 0,10 | |
| 107 | 371210,29 | 2146961,93 | 371210,29 | 2146961,93 | Картометрический метод | 0,10 | |
| 108 | 371343,38 | 2147050,91 | 371343,38 | 2147050,91 | Картометрический метод | 0,10 | |
| 109 | 371353,84 | 2147053,81 | 371353,84 | 2147053,81 | Картометрический метод | 0,10 | |
| 110 | 371371,54 | 2147075,18 | 371371,54 | 2147075,18 | Картометрический метод | 0,10 | |
| 111 | 371606,96 | 2146938,30 | 371606,96 | 2146938,30 | Картометрический метод | 0,10 | |
| 112 | 371626,05 | 2146970,66 | 371626,05 | 2146970,66 | Картометрический метод | 0,10 | |
| 113 | 371652,21 | 2146967,73 | 371652,21 | 2146967,73 | Картометрический метод | 0,10 | |
| 114 | 371685,15 | 2146996,61 | 371685,15 | 2146996,61 | Картометрический метод | 0,10 | |
| 115 | 371723,45 | 2147058,61 | 371723,45 | 2147058,61 | Картометрический метод | 0,10 | |
| 116 | 371737,48 | 2147086,91 | 371737,48 | 2147086,91 | Картометрический метод | 0,10 | |
| 117 | 371736,58 | 2147087,18 | 371736,58 | 2147087,18 | Картометрический метод | 0,10 | |
| 118 | 371723,39 | 2147091,89 | 371723,39 | 2147091,89 | Картометрический метод | 0,10 | |
| 119 | 371704,56 | 2147098,62 | 371704,56 | 2147098,62 | Картометрический метод | 0,10 | |
| 120 | 371703,44 | 2147096,95 | 371703,44 | 2147096,95 | Картометрический метод | 0,10 | |
| 121 | 371641,35 | 2147118,48 | 371641,35 | 2147118,48 | Картометрический метод | 0,10 | |
| 122 | 371606,81 | 2147133,38 | 371606,81 | 2147133,38 | Картометрический метод | 0,10 | |
| 123 | 371562,67 | 2147153,80 | 371562,67 | 2147153,80 | Картометрический метод | 0,10 | |

| 1 | 2 | 3 | 4 | 5 | 6 | 7 | 8 |
|------------------|-----------|------------|-----------|------------|------------------------|------|---|
| 124 | 371558,80 | 2147155,90 | 371558,80 | 2147155,90 | Картометрический метод | 0,10 | |
| 125 | 371533,84 | 2147166,98 | 371533,84 | 2147166,98 | Картометрический метод | 0,10 | |
| 126 | 371506,71 | 2147178,98 | 371506,71 | 2147178,98 | Картометрический метод | 0,10 | |
| 127 | 371489,86 | 2147184,65 | 371489,86 | 2147184,65 | Картометрический метод | 0,10 | |
| 128 | 371458,24 | 2147197,29 | 371458,24 | 2147197,29 | Картометрический метод | 0,10 | |
| 129 | 371448,00 | 2147200,96 | 371448,00 | 2147200,96 | Картометрический метод | 0,10 | |
| 130 | 371420,62 | 2147213,12 | 371420,62 | 2147213,12 | Картометрический метод | 0,10 | |
| 131 | 371407,08 | 2147218,26 | 371407,08 | 2147218,26 | Картометрический метод | 0,10 | |
| 132 | 371406,95 | 2147222,13 | 371406,95 | 2147222,13 | Картометрический метод | 0,10 | |
| 133 | 371386,72 | 2147225,85 | 371386,72 | 2147225,85 | Картометрический метод | 0,10 | |
| 134 | 371384,21 | 2147225,35 | 371384,21 | 2147225,35 | Картометрический метод | 0,10 | |
| 135 | 371358,10 | 2147233,02 | 371358,10 | 2147233,02 | Картометрический метод | 0,10 | |
| 136 | 371349,56 | 2147234,57 | 371349,56 | 2147234,57 | Картометрический метод | 0,10 | |
| 137 | 371317,42 | 2147240,28 | 371317,42 | 2147240,28 | Картометрический метод | 0,10 | |
| 138 | 371259,31 | 2147247,00 | 371259,31 | 2147247,00 | Картометрический метод | 0,10 | |
| 139 | 371242,58 | 2147248,52 | 371242,58 | 2147248,52 | Картометрический метод | 0,10 | |
| 140 | 371238,76 | 2147247,39 | 371238,76 | 2147247,39 | Картометрический метод | 0,10 | |
| 141 | 371235,12 | 2147247,84 | 371235,12 | 2147247,84 | Картометрический метод | 0,10 | |
| 68 | 371231,54 | 2147249,57 | 371231,54 | 2147249,57 | Картометрический метод | 0,10 | |
| Часть № 3 | | | | | | | |
| 142 | 371701,45 | 2147167,20 | 371701,45 | 2147167,20 | Картометрический метод | 0,10 | |
| 143 | 371617,05 | 2147195,81 | 371617,05 | 2147195,81 | Картометрический метод | 0,10 | |
| 144 | 371550,11 | 2147219,96 | 371550,11 | 2147219,96 | Картометрический метод | 0,10 | |
| 145 | 371509,82 | 2147272,27 | 371509,82 | 2147272,27 | Картометрический метод | 0,10 | |
| 146 | 371495,98 | 2147281,86 | 371495,98 | 2147281,86 | Картометрический метод | 0,10 | |
| 147 | 371468,62 | 2147335,46 | 371468,62 | 2147335,46 | Картометрический метод | 0,10 | |
| 148 | 371456,39 | 2147389,94 | 371456,39 | 2147389,94 | Картометрический метод | 0,10 | |
| 149 | 371452,80 | 2147429,23 | 371452,80 | 2147429,23 | Картометрический метод | 0,10 | |
| 150 | 371452,37 | 2147432,24 | 371452,37 | 2147432,24 | Картометрический метод | 0,10 | |
| 151 | 371444,90 | 2147459,15 | 371444,90 | 2147459,15 | Картометрический метод | 0,10 | |
| 152 | 371438,80 | 2147496,40 | 371438,80 | 2147496,40 | Картометрический метод | 0,10 | |
| 153 | 371428,77 | 2147561,42 | 371428,77 | 2147561,42 | Картометрический метод | 0,10 | |
| 154 | 371428,35 | 2147564,79 | 371428,35 | 2147564,79 | Картометрический метод | 0,10 | |
| 155 | 371432,24 | 2147593,70 | 371432,24 | 2147593,70 | Картометрический метод | 0,10 | |

| 1 | 2 | 3 | 4 | 5 | 6 | 7 | 8 |
|-----|-----------|------------|-----------|------------|------------------------|------|---|
| 156 | 371439,73 | 2147645,44 | 371439,73 | 2147645,44 | Картометрический метод | 0,10 | |
| 157 | 371451,32 | 2147729,30 | 371451,32 | 2147729,30 | Картометрический метод | 0,10 | |
| 158 | 371486,25 | 2147756,25 | 371486,25 | 2147756,25 | Картометрический метод | 0,10 | |
| 159 | 371400,93 | 2147937,65 | 371400,93 | 2147937,65 | Картометрический метод | 0,10 | |
| 160 | 371395,32 | 2147950,26 | 371395,32 | 2147950,26 | Картометрический метод | 0,10 | |
| 161 | 371388,79 | 2147957,91 | 371388,79 | 2147957,91 | Картометрический метод | 0,10 | |
| 162 | 371373,49 | 2147957,45 | 371373,49 | 2147957,45 | Картометрический метод | 0,10 | |
| 163 | 371342,56 | 2147946,92 | 371342,56 | 2147946,92 | Картометрический метод | 0,10 | |
| 164 | 371304,62 | 2147934,95 | 371304,62 | 2147934,95 | Картометрический метод | 0,10 | |
| 165 | 371295,04 | 2147935,31 | 371295,04 | 2147935,31 | Картометрический метод | 0,10 | |
| 166 | 371285,44 | 2147940,17 | 371285,44 | 2147940,17 | Картометрический метод | 0,10 | |
| 167 | 371270,23 | 2147954,08 | 371270,23 | 2147954,08 | Картометрический метод | 0,10 | |
| 168 | 371251,79 | 2147972,02 | 371251,79 | 2147972,02 | Картометрический метод | 0,10 | |
| 169 | 371240,49 | 2147981,41 | 371240,49 | 2147981,41 | Картометрический метод | 0,10 | |
| 170 | 371215,36 | 2147986,33 | 371215,36 | 2147986,33 | Картометрический метод | 0,10 | |
| 171 | 371202,44 | 2147984,86 | 371202,44 | 2147984,86 | Картометрический метод | 0,10 | |
| 172 | 371167,80 | 2147976,68 | 371167,80 | 2147976,68 | Картометрический метод | 0,10 | |
| 173 | 371150,53 | 2147971,08 | 371150,53 | 2147971,08 | Картометрический метод | 0,10 | |
| 174 | 371151,45 | 2147963,34 | 371151,45 | 2147963,34 | Картометрический метод | 0,10 | |
| 175 | 371155,09 | 2147953,43 | 371155,09 | 2147953,43 | Картометрический метод | 0,10 | |
| 176 | 371175,94 | 2147896,77 | 371175,94 | 2147896,77 | Картометрический метод | 0,10 | |
| 177 | 371191,15 | 2147856,80 | 371191,15 | 2147856,80 | Картометрический метод | 0,10 | |
| 178 | 371199,27 | 2147835,78 | 371199,27 | 2147835,78 | Картометрический метод | 0,10 | |
| 179 | 371210,33 | 2147807,85 | 371210,33 | 2147807,85 | Картометрический метод | 0,10 | |
| 180 | 371214,15 | 2147798,28 | 371214,15 | 2147798,28 | Картометрический метод | 0,10 | |
| 181 | 371224,47 | 2147770,59 | 371224,47 | 2147770,59 | Картометрический метод | 0,10 | |
| 182 | 371239,99 | 2147727,04 | 371239,99 | 2147727,04 | Картометрический метод | 0,10 | |
| 183 | 371247,21 | 2147706,73 | 371247,21 | 2147706,73 | Картометрический метод | 0,10 | |
| 184 | 371267,02 | 2147648,56 | 371267,02 | 2147648,56 | Картометрический метод | 0,10 | |
| 185 | 371278,09 | 2147616,53 | 371278,09 | 2147616,53 | Картометрический метод | 0,10 | |
| 186 | 371287,17 | 2147593,06 | 371287,17 | 2147593,06 | Картометрический метод | 0,10 | |
| 187 | 371284,36 | 2147592,12 | 371284,36 | 2147592,12 | Картометрический метод | 0,10 | |
| 188 | 371298,19 | 2147551,66 | 371298,19 | 2147551,66 | Картометрический метод | 0,10 | |

| 1 | 2 | 3 | 4 | 5 | 6 | 7 | 8 |
|-----|-----------|------------|-----------|------------|------------------------|------|---|
| 189 | 371301,74 | 2147553,11 | 371301,74 | 2147553,11 | Картометрический метод | 0,10 | |
| 190 | 371302,60 | 2147550,94 | 371302,60 | 2147550,94 | Картометрический метод | 0,10 | |
| 191 | 371304,89 | 2147545,08 | 371304,89 | 2147545,08 | Картометрический метод | 0,10 | |
| 192 | 371309,79 | 2147531,29 | 371309,79 | 2147531,29 | Картометрический метод | 0,10 | |
| 193 | 371311,35 | 2147526,28 | 371311,35 | 2147526,28 | Картометрический метод | 0,10 | |
| 194 | 371314,84 | 2147514,91 | 371314,84 | 2147514,91 | Картометрический метод | 0,10 | |
| 195 | 371311,46 | 2147513,89 | 371311,46 | 2147513,89 | Картометрический метод | 0,10 | |
| 196 | 371326,85 | 2147457,13 | 371326,85 | 2147457,13 | Картометрический метод | 0,10 | |
| 197 | 371331,89 | 2147446,05 | 371331,89 | 2147446,05 | Картометрический метод | 0,10 | |
| 198 | 371335,43 | 2147447,12 | 371335,43 | 2147447,12 | Картометрический метод | 0,10 | |
| 199 | 371336,97 | 2147442,11 | 371336,97 | 2147442,11 | Картометрический метод | 0,10 | |
| 200 | 371332,78 | 2147440,85 | 371332,78 | 2147440,85 | Картометрический метод | 0,10 | |
| 201 | 371347,69 | 2147395,12 | 371347,69 | 2147395,12 | Картометрический метод | 0,10 | |
| 202 | 371351,09 | 2147396,15 | 371351,09 | 2147396,15 | Картометрический метод | 0,10 | |
| 203 | 371352,61 | 2147391,12 | 371352,61 | 2147391,12 | Картометрический метод | 0,10 | |
| 204 | 371349,98 | 2147390,37 | 371349,98 | 2147390,37 | Картометрический метод | 0,10 | |
| 205 | 371351,93 | 2147379,24 | 371351,93 | 2147379,24 | Картометрический метод | 0,10 | |
| 206 | 371355,85 | 2147380,36 | 371355,85 | 2147380,36 | Картометрический метод | 0,10 | |
| 207 | 371366,40 | 2147345,15 | 371366,40 | 2147345,15 | Картометрический метод | 0,10 | |
| 208 | 371369,62 | 2147334,28 | 371369,62 | 2147334,28 | Картометрический метод | 0,10 | |
| 209 | 371372,81 | 2147321,95 | 371372,81 | 2147321,95 | Картометрический метод | 0,10 | |
| 210 | 371388,45 | 2147267,75 | 371388,45 | 2147267,75 | Картометрический метод | 0,10 | |
| 211 | 371391,73 | 2147257,97 | 371391,73 | 2147257,97 | Картометрический метод | 0,10 | |
| 212 | 371393,86 | 2147252,66 | 371393,86 | 2147252,66 | Картометрический метод | 0,10 | |
| 213 | 371395,35 | 2147250,13 | 371395,35 | 2147250,13 | Картометрический метод | 0,10 | |
| 214 | 371397,88 | 2147246,28 | 371397,88 | 2147246,28 | Картометрический метод | 0,10 | |
| 215 | 371400,89 | 2147243,17 | 371400,89 | 2147243,17 | Картометрический метод | 0,10 | |
| 216 | 371404,20 | 2147240,54 | 371404,20 | 2147240,54 | Картометрический метод | 0,10 | |
| 217 | 371405,41 | 2147239,88 | 371405,41 | 2147239,88 | Картометрический метод | 0,10 | |
| 218 | 371428,85 | 2147233,53 | 371428,85 | 2147233,53 | Картометрический метод | 0,10 | |
| 219 | 371464,06 | 2147218,47 | 371464,06 | 2147218,47 | Картометрический метод | 0,10 | |
| 220 | 371497,17 | 2147205,45 | 371497,17 | 2147205,45 | Картометрический метод | 0,10 | |
| 221 | 371524,92 | 2147195,08 | 371524,92 | 2147195,08 | Картометрический метод | 0,10 | |

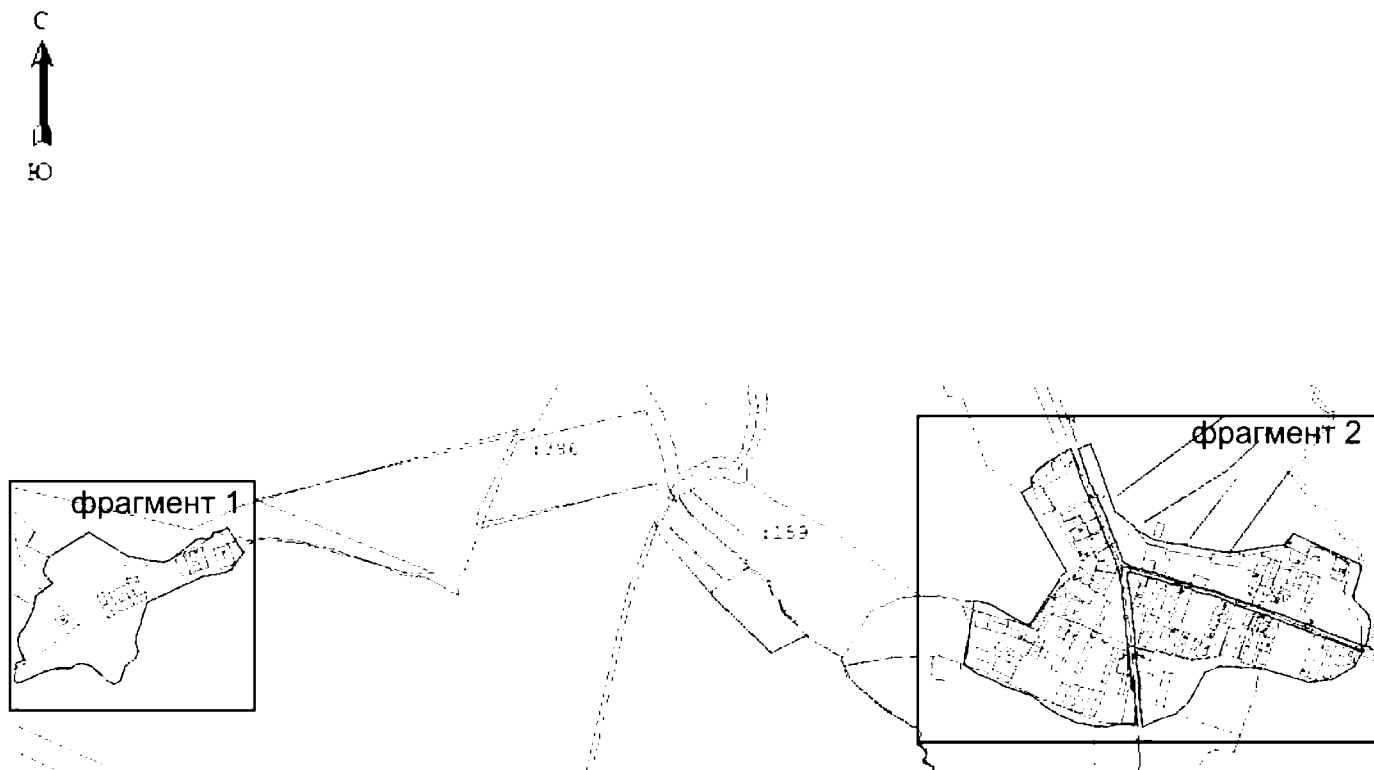
| 1 | 2 | 3 | 4 | 5 | 6 | 7 | 8 |
|------------------|-----------|------------|-----------|------------|------------------------|------|---|
| 222 | 371529,51 | 2147196,07 | 371529,51 | 2147196,07 | Картометрический метод | 0,10 | |
| 223 | 371535,55 | 2147193,49 | 371535,55 | 2147193,49 | Картометрический метод | 0,10 | |
| 224 | 371537,89 | 2147189,37 | 371537,89 | 2147189,37 | Картометрический метод | 0,10 | |
| 225 | 371571,70 | 2147173,86 | 371571,70 | 2147173,86 | Картометрический метод | 0,10 | |
| 226 | 371615,86 | 2147153,44 | 371615,86 | 2147153,44 | Картометрический метод | 0,10 | |
| 227 | 371624,14 | 2147149,90 | 371624,14 | 2147149,90 | Картометрический метод | 0,10 | |
| 228 | 371623,44 | 2147148,29 | 371623,44 | 2147148,29 | Картометрический метод | 0,10 | |
| 229 | 371634,54 | 2147143,46 | 371634,54 | 2147143,46 | Картометрический метод | 0,10 | |
| 230 | 371635,30 | 2147145,13 | 371635,30 | 2147145,13 | Картометрический метод | 0,10 | |
| 231 | 371649,64 | 2147138,88 | 371649,64 | 2147138,88 | Картометрический метод | 0,10 | |
| 232 | 371701,10 | 2147121,44 | 371701,10 | 2147121,44 | Картометрический метод | 0,10 | |
| 233 | 371737,46 | 2147110,16 | 371737,46 | 2147110,16 | Картометрический метод | 0,10 | |
| 234 | 371737,61 | 2147110,11 | 371737,61 | 2147110,11 | Картометрический метод | 0,10 | |
| 235 | 371747,37 | 2147132,73 | 371747,37 | 2147132,73 | Картометрический метод | 0,10 | |
| 236 | 371748,18 | 2147134,60 | 371748,18 | 2147134,60 | Картометрический метод | 0,10 | |
| 237 | 371752,95 | 2147145,29 | 371752,95 | 2147145,29 | Картометрический метод | 0,10 | |
| 142 | 371701,45 | 2147167,20 | 371701,45 | 2147167,20 | Картометрический метод | 0,10 | |
| Часть № 4 | | | | | | | |
| 238 | 371368,24 | 2147269,30 | 371368,24 | 2147269,30 | Картометрический метод | 0,10 | |
| 239 | 371353,15 | 2147319,64 | 371353,15 | 2147319,64 | Картометрический метод | 0,10 | |
| 240 | 371356,86 | 2147320,79 | 371356,86 | 2147320,79 | Картометрический метод | 0,10 | |
| 241 | 371348,37 | 2147346,12 | 371348,37 | 2147346,12 | Картометрический метод | 0,10 | |
| 242 | 371348,80 | 2147347,09 | 371348,80 | 2147347,09 | Картометрический метод | 0,10 | |
| 243 | 371339,76 | 2147374,61 | 371339,76 | 2147374,61 | Картометрический метод | 0,10 | |
| 244 | 371337,91 | 2147374,00 | 371337,91 | 2147374,00 | Картометрический метод | 0,10 | |
| 245 | 371334,36 | 2147385,84 | 371334,36 | 2147385,84 | Картометрический метод | 0,10 | |
| 246 | 371336,73 | 2147386,56 | 371336,73 | 2147386,56 | Картометрический метод | 0,10 | |
| 247 | 371331,97 | 2147404,43 | 371331,97 | 2147404,43 | Картометрический метод | 0,10 | |
| 248 | 371330,03 | 2147403,93 | 371330,03 | 2147403,93 | Картометрический метод | 0,10 | |
| 249 | 371317,56 | 2147451,42 | 371317,56 | 2147451,42 | Картометрический метод | 0,10 | |
| 250 | 371314,49 | 2147450,56 | 371314,49 | 2147450,56 | Картометрический метод | 0,10 | |
| 251 | 371310,46 | 2147463,62 | 371310,46 | 2147463,62 | Картометрический метод | 0,10 | |
| 252 | 371313,63 | 2147464,58 | 371313,63 | 2147464,58 | Картометрический метод | 0,10 | |
| 253 | 371304,27 | 2147497,78 | 371304,27 | 2147497,78 | Картометрический метод | 0,10 | |

| 1 | 2 | 3 | 4 | 5 | 6 | 7 | 8 |
|-----|-----------|------------|-----------|------------|------------------------|------|---|
| 254 | 371299,58 | 2147512,13 | 371299,58 | 2147512,13 | Картометрический метод | 0,10 | |
| 255 | 371300,33 | 2147512,42 | 371300,33 | 2147512,42 | Картометрический метод | 0,10 | |
| 256 | 371294,20 | 2147531,75 | 371294,20 | 2147531,75 | Картометрический метод | 0,10 | |
| 257 | 371293,27 | 2147531,40 | 371293,27 | 2147531,40 | Картометрический метод | 0,10 | |
| 258 | 371288,43 | 2147542,57 | 371288,43 | 2147542,57 | Картометрический метод | 0,10 | |
| 259 | 371284,54 | 2147552,90 | 371284,54 | 2147552,90 | Картометрический метод | 0,10 | |
| 260 | 371282,49 | 2147558,31 | 371282,49 | 2147558,31 | Картометрический метод | 0,10 | |
| 261 | 371280,29 | 2147564,48 | 371280,29 | 2147564,48 | Картометрический метод | 0,10 | |
| 262 | 371276,06 | 2147571,32 | 371276,06 | 2147571,32 | Картометрический метод | 0,10 | |
| 263 | 371273,58 | 2147577,23 | 371273,58 | 2147577,23 | Картометрический метод | 0,10 | |
| 264 | 371270,92 | 2147582,09 | 371270,92 | 2147582,09 | Картометрический метод | 0,10 | |
| 265 | 371273,44 | 2147582,98 | 371273,44 | 2147582,98 | Картометрический метод | 0,10 | |
| 266 | 371259,94 | 2147619,32 | 371259,94 | 2147619,32 | Картометрический метод | 0,10 | |
| 267 | 371260,80 | 2147619,60 | 371260,80 | 2147619,60 | Картометрический метод | 0,10 | |
| 268 | 371253,68 | 2147637,35 | 371253,68 | 2147637,35 | Картометрический метод | 0,10 | |
| 269 | 371253,05 | 2147637,13 | 371253,05 | 2147637,13 | Картометрический метод | 0,10 | |
| 270 | 371251,78 | 2147641,21 | 371251,78 | 2147641,21 | Картометрический метод | 0,10 | |
| 271 | 371250,50 | 2147640,81 | 371250,50 | 2147640,81 | Картометрический метод | 0,10 | |
| 272 | 371246,79 | 2147651,24 | 371246,79 | 2147651,24 | Картометрический метод | 0,10 | |
| 273 | 371248,84 | 2147652,05 | 371248,84 | 2147652,05 | Картометрический метод | 0,10 | |
| 274 | 371239,85 | 2147678,66 | 371239,85 | 2147678,66 | Картометрический метод | 0,10 | |
| 275 | 371237,34 | 2147677,78 | 371237,34 | 2147677,78 | Картометрический метод | 0,10 | |
| 276 | 371232,00 | 2147692,78 | 371232,00 | 2147692,78 | Картометрический метод | 0,10 | |
| 277 | 371234,04 | 2147693,74 | 371234,04 | 2147693,74 | Картометрический метод | 0,10 | |
| 278 | 371226,87 | 2147712,27 | 371226,87 | 2147712,27 | Картометрический метод | 0,10 | |
| 279 | 371225,22 | 2147711,86 | 371225,22 | 2147711,86 | Картометрический метод | 0,10 | |
| 280 | 371222,09 | 2147720,68 | 371222,09 | 2147720,68 | Картометрический метод | 0,10 | |
| 281 | 371215,15 | 2147740,14 | 371215,15 | 2147740,14 | Картометрический метод | 0,10 | |
| 282 | 371217,87 | 2147741,13 | 371217,87 | 2147741,13 | Картометрический метод | 0,10 | |
| 283 | 371211,75 | 2147757,10 | 371211,75 | 2147757,10 | Картометрический метод | 0,10 | |
| 284 | 371209,42 | 2147756,24 | 371209,42 | 2147756,24 | Картометрический метод | 0,10 | |
| 285 | 371206,59 | 2147764,17 | 371206,59 | 2147764,17 | Картометрический метод | 0,10 | |
| 286 | 371193,37 | 2147800,70 | 371193,37 | 2147800,70 | Картометрический метод | 0,10 | |

| 1 | 2 | 3 | 4 | 5 | 6 | 7 | 8 |
|-----|-----------|------------|-----------|------------|------------------------|------|---|
| 287 | 371182,80 | 2147828,78 | 371182,80 | 2147828,78 | Картометрический метод | 0,10 | |
| 288 | 371173,74 | 2147851,98 | 371173,74 | 2147851,98 | Картометрический метод | 0,10 | |
| 289 | 371175,72 | 2147852,77 | 371175,72 | 2147852,77 | Картометрический метод | 0,10 | |
| 290 | 371162,09 | 2147889,83 | 371162,09 | 2147889,83 | Картометрический метод | 0,10 | |
| 291 | 371160,22 | 2147889,13 | 371160,22 | 2147889,13 | Картометрический метод | 0,10 | |
| 292 | 371154,85 | 2147902,08 | 371154,85 | 2147902,08 | Картометрический метод | 0,10 | |
| 293 | 371152,50 | 2147908,63 | 371152,50 | 2147908,63 | Картометрический метод | 0,10 | |
| 294 | 371136,89 | 2147949,43 | 371136,89 | 2147949,43 | Картометрический метод | 0,10 | |
| 295 | 371131,53 | 2147963,67 | 371131,53 | 2147963,67 | Картометрический метод | 0,10 | |
| 296 | 371123,04 | 2147956,27 | 371123,04 | 2147956,27 | Картометрический метод | 0,10 | |
| 297 | 371091,01 | 2147939,69 | 371091,01 | 2147939,69 | Картометрический метод | 0,10 | |
| 298 | 371051,24 | 2147874,48 | 371051,24 | 2147874,48 | Картометрический метод | 0,10 | |
| 299 | 371042,40 | 2147802,65 | 371042,40 | 2147802,65 | Картометрический метод | 0,10 | |
| 300 | 371083,10 | 2147660,62 | 371083,10 | 2147660,62 | Картометрический метод | 0,10 | |
| 301 | 371086,80 | 2147592,35 | 371086,80 | 2147592,35 | Картометрический метод | 0,10 | |
| 302 | 371090,67 | 2147534,41 | 371090,67 | 2147534,41 | Картометрический метод | 0,10 | |
| 303 | 371072,15 | 2147489,49 | 371072,15 | 2147489,49 | Картометрический метод | 0,10 | |
| 304 | 370986,24 | 2147444,08 | 370986,24 | 2147444,08 | Картометрический метод | 0,10 | |
| 305 | 370946,77 | 2147401,55 | 370946,77 | 2147401,55 | Картометрический метод | 0,10 | |
| 306 | 370926,87 | 2147339,77 | 370926,87 | 2147339,77 | Картометрический метод | 0,10 | |
| 307 | 370907,35 | 2147301,71 | 370907,35 | 2147301,71 | Картометрический метод | 0,10 | |
| 308 | 370929,90 | 2147298,60 | 370929,90 | 2147298,60 | Картометрический метод | 0,10 | |
| 309 | 370954,39 | 2147297,41 | 370954,39 | 2147297,41 | Картометрический метод | 0,10 | |
| 310 | 370989,81 | 2147294,86 | 370989,81 | 2147294,86 | Картометрический метод | 0,10 | |
| 311 | 371043,37 | 2147290,07 | 371043,37 | 2147290,07 | Картометрический метод | 0,10 | |
| 312 | 371115,69 | 2147282,80 | 371115,69 | 2147282,80 | Картометрический метод | 0,10 | |
| 313 | 371129,13 | 2147281,37 | 371129,13 | 2147281,37 | Картометрический метод | 0,10 | |
| 314 | 371158,70 | 2147279,99 | 371158,70 | 2147279,99 | Картометрический метод | 0,10 | |
| 315 | 371172,74 | 2147279,06 | 371172,74 | 2147279,06 | Картометрический метод | 0,10 | |
| 316 | 371218,96 | 2147273,23 | 371218,96 | 2147273,23 | Картометрический метод | 0,10 | |
| 317 | 371261,55 | 2147268,89 | 371261,55 | 2147268,89 | Картометрический метод | 0,10 | |
| 318 | 371320,58 | 2147262,06 | 371320,58 | 2147262,06 | Картометрический метод | 0,10 | |
| 319 | 371358,90 | 2147254,99 | 371358,90 | 2147254,99 | Картометрический метод | 0,10 | |

ОПИСАНИЕ МЕСТОПОЛОЖЕНИЯ ГРАНИЦ
деревня Сырковицы
 (наименование объекта)

План границ



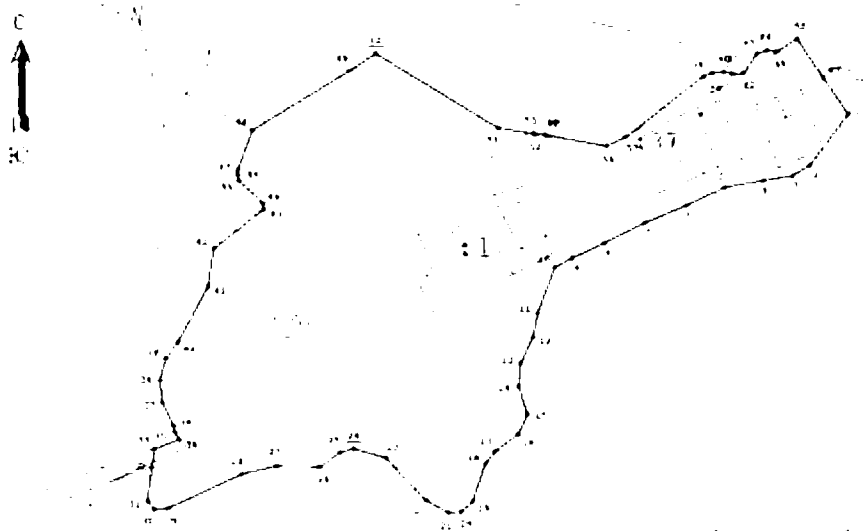
Условные обозначения

- | | | | |
|---|--|---|---|
| — | изменяемая граница населенного пункта | ● | характерная точка границы населенного пункта |
| — | границы объектов недвижимости, сведения о которых содержатся в Едином государственном реестре недвижимости | № | номер земельного участка, сведения о котором содержатся в Едином государственном реестре недвижимости |

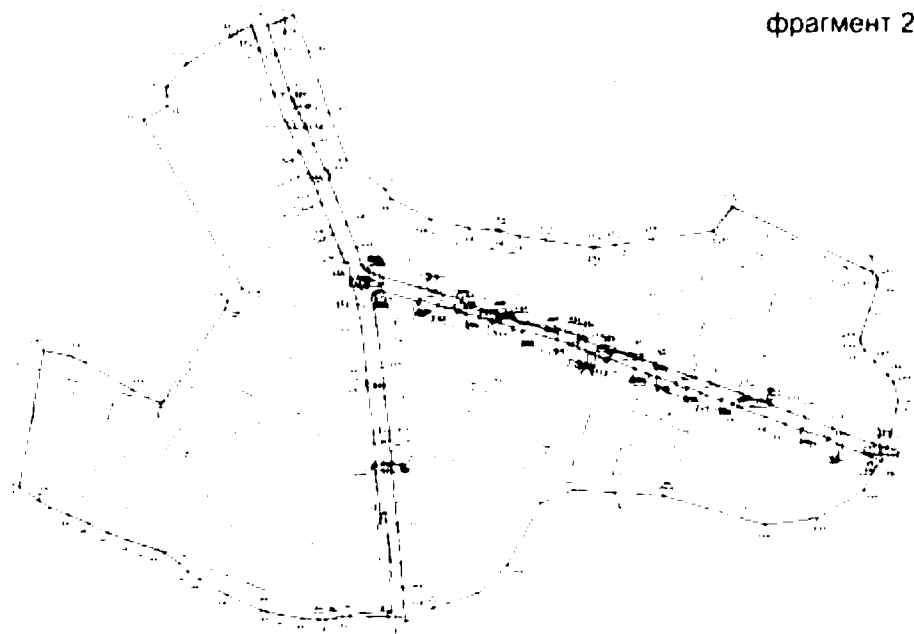
Масштаб 1:15000

ОПИСАНИЕ МЕСТОПОЛОЖЕНИЯ ГРАНИЦ
деревня Сырковицы
 (наименование объекта)

План границ



фрагмент 1



фрагмент 2

Условные обозначения

- | | | | |
|---|--|---|---|
| — | изменяемая граница населенного пункта | — | характерная точка границы населенного пункта |
| — | границы объектов недвижимости, сведения о которых содержатся в Едином государственном реестре недвижимости | — | номер земельного участка, сведения о котором содержатся в Едином государственном реестре недвижимости |

Масштаб 1:5000

ОПИСАНИЕ МЕСТОПОЛОЖЕНИЯ ГРАНИЦ
деревня Сяглицы
(наименование объекта, местоположение границ которого описано
(далее – объект)

Раздел 1

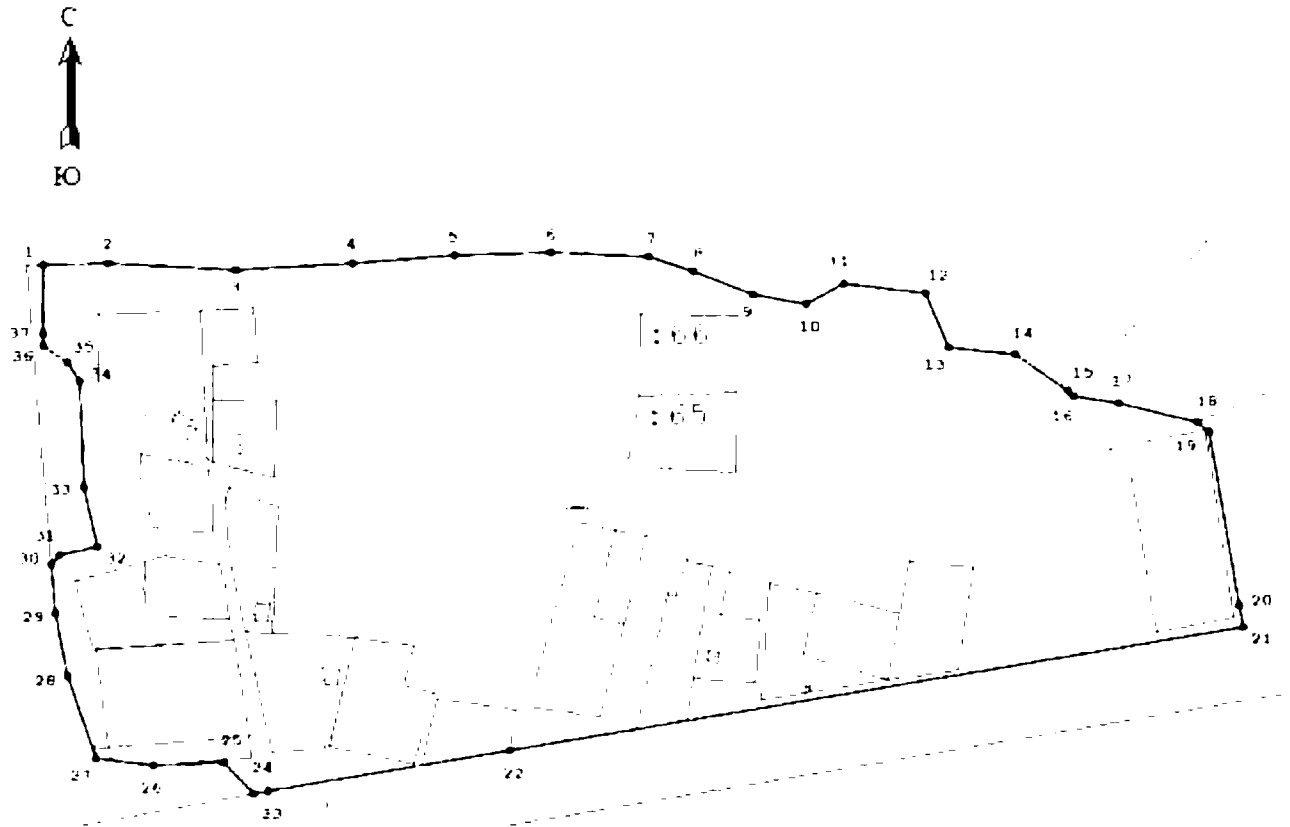
| Сведения об объекте | | |
|---------------------|---|---|
| № п/п | Характеристики объекта | Описание характеристик |
| 1 | Местоположение объекта | Ленинградская область, Волосовский муниципальный район, Большеврудское сельское поселение, деревня Сяглицы |
| 2 | Площадь объекта +/- величина погрешности определения площади (P +/- Дельта P) | 159514 м ² +/- 92 м ² |
| 3 | Иные характеристики объекта | |

Раздел 2

| Сведения о местоположении измененных (уточненных) границ объекта | | | | | | | |
|--|----------------------------------|------------|--|------------|---|---|--|
| 1. Система координат МСК-47, зона 2 | | | | | | | |
| 2. Сведения о характерных точках границ объекта | | | | | | | |
| Обозначение характерных точек границ | Существующие координаты, м | | Измененные (уточненные) координаты, м | | Метод определения координат характерной точки | Средняя квадрати- ческая погрешность положения характерной точки (Mt), м | Описание обозначения точки на местности (при наличии) |
| | Х | У | Х | У | | | |
| 1 | 2 | 3 | 4 | 5 | 6 | 7 | 8 |
| 1 | 380572,03 | 2157645,03 | 380572,03 | 2157645,03 | Картометрический метод | 0,10 | |
| 2 | 380573,40 | 2157682,56 | 380573,40 | 2157682,56 | Картометрический метод | 0,10 | |
| 3 | 380569,07 | 2157755,39 | 380569,07 | 2157755,39 | Картометрический метод | 0,10 | |
| 4 | 380573,42 | 2157822,33 | 380573,42 | 2157822,33 | Картометрический метод | 0,10 | |
| 5 | 380577,67 | 2157880,29 | 380577,67 | 2157880,29 | Картометрический метод | 0,10 | |
| 6 | 380579,48 | 2157936,18 | 380579,48 | 2157936,18 | Картометрический метод | 0,10 | |
| 7 | 380576,81 | 2157991,81 | 380576,81 | 2157991,81 | Картометрический метод | 0,10 | |
| 8 | 380568,71 | 2158017,14 | 380568,71 | 2158017,14 | Картометрический метод | 0,10 | |
| 9 | 380555,32 | 2158051,44 | 380555,32 | 2158051,44 | Картометрический метод | 0,10 | |
| 10 | 380549,66 | 2158081,88 | 380549,66 | 2158081,88 | Картометрический метод | 0,10 | |
| 11 | 380561,19 | 2158103,73 | 380561,19 | 2158103,73 | Картометрический метод | 0,10 | |
| 12 | 380555,86 | 2158150,22 | 380555,86 | 2158150,22 | Картометрический метод | 0,10 | |
| 13 | 380524,96 | 2158163,13 | 380524,96 | 2158163,13 | Картометрический метод | 0,10 | |
| 14 | 380520,76 | 2158201,35 | 380520,76 | 2158201,35 | Картометрический метод | 0,10 | |
| 15 | 380500,37 | 2158231,55 | 380500,37 | 2158231,55 | Картометрический метод | 0,10 | |
| 16 | 380496,69 | 2158234,87 | 380496,69 | 2158234,87 | Картометрический метод | 0,10 | |
| 17 | 380492,93 | 2158260,63 | 380492,93 | 2158260,63 | Картометрический метод | 0,10 | |
| 18 | 380481,94 | 2158305,87 | 380481,94 | 2158305,87 | Картометрический метод | 0,10 | |
| 19 | 380476,69 | 2158312,64 | 380476,69 | 2158312,64 | Картометрический метод | 0,10 | |
| 20 | 380377,80 | 2158329,85 | 380377,80 | 2158329,85 | Картометрический метод | 0,10 | |
| 21 | 380365,26 | 2158331,86 | 380365,26 | 2158331,86 | Картометрический метод | 0,10 | |
| 22 | 380294,31 | 2157912,64 | 380294,31 | 2157912,64 | Картометрический метод | 0,10 | |
| 23 | 380270,94 | 2157774,55 | 380270,94 | 2157774,55 | Картометрический метод | 0,10 | |
| 24 | 380269,49 | 2157766,09 | 380269,49 | 2157766,09 | Картометрический метод | 0,10 | |
| 25 | 380287,48 | 2157748,86 | 380287,48 | 2157748,86 | Картометрический метод | 0,10 | |

ОПИСАНИЕ МЕСТОПОЛОЖЕНИЯ ГРАНИЦ
деревня Сяглицы
(наименование объекта)

План границ



Условные обозначения

- | | | | |
|-------|--|------|---|
| — | изменяемая граница населенного пункта | ● | характерная точка границы населенного пункта |
| - - - | границы объектов недвижимости, сведения о которых содержатся в Едином государственном реестре недвижимости | 1-11 | номер земельного участка, сведения о котором содержатся в Едином государственном реестре недвижимости |

Масштаб 1:3000

ОПИСАНИЕ МЕСТОПОЛОЖЕНИЯ ГРАНИЦ

поселок Сяглицы

(наименование объекта, местоположение границ которого описано
(далее – объект))

Раздел 1

| Сведения об объекте | | |
|---------------------|---|---|
| № п/п | Характеристики объекта | Описание характеристик |
| 1 | Местоположение объекта | Ленинградская область, Волосовский муниципальный район, Большеврудское сельское поселение, поселок Сяглицы |
| 2 | Площадь объекта +/- величина погрешности определения площади (P +/- Дельта P) | 820605 м ² +/- 190 м ² |
| 3 | Иные характеристики объекта | |

Раздел 2

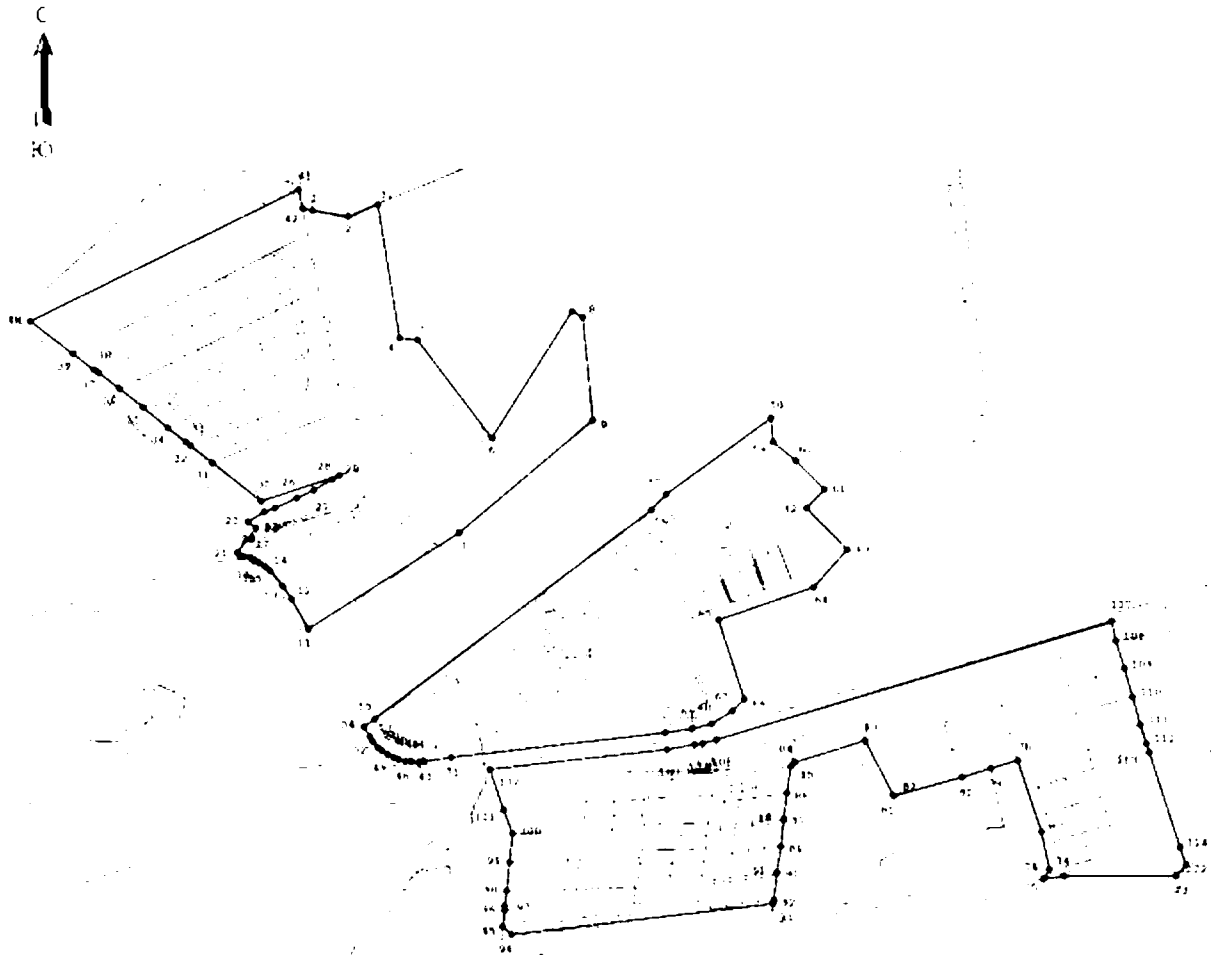
| Сведения о местоположении измененных (уточненных) границ объекта | | | | | | | |
|--|----------------------------------|------------|--|------------|---|---|--|
| 1. Система координат МСК-47, зона 2 | | | | | | | |
| 2. Сведения о характерных точках границ объекта | | | | | | | |
| Обозначение характерных точек границ | Существующие координаты, м | | Измененные (уточненные) координаты, м | | Метод определения координат характерной точки | Средняя квадрати- ческая погрешность положения характерной точки (Mt), м | Описание обозначения точки на местности (при наличии) |
| | X | Y | X | Y | | | |
| 1 | 2 | 3 | 4 | 5 | 6 | 7 | 8 |
| Часть № 1 | | | | | | | |
| 1 | 378918,42 | 2158017,31 | 378918,42 | 2158017,31 | Картометрический метод | 0,10 | |
| 2 | 378906,96 | 2158077,55 | 378906,96 | 2158077,55 | Картометрический метод | 0,10 | |
| 3 | 378927,35 | 2158128,51 | 378927,35 | 2158128,51 | Картометрический метод | 0,10 | |
| 4 | 378698,53 | 2158165,13 | 378698,53 | 2158165,13 | Картометрический метод | 0,10 | |
| 5 | 378695,61 | 2158196,98 | 378695,61 | 2158196,98 | Картометрический метод | 0,10 | |
| 6 | 378526,85 | 2158323,70 | 378526,85 | 2158323,70 | Картометрический метод | 0,10 | |
| 7 | 378743,83 | 2158461,26 | 378743,83 | 2158461,26 | Картометрический метод | 0,10 | |
| 8 | 378734,82 | 2158480,11 | 378734,82 | 2158480,11 | Картометрический метод | 0,10 | |
| 9 | 378557,80 | 2158496,65 | 378557,80 | 2158496,65 | Картометрический метод | 0,10 | |
| 10 | 378364,46 | 2158267,26 | 378364,46 | 2158267,26 | Картометрический метод | 0,10 | |
| 11 | 378200,18 | 2158009,84 | 378200,18 | 2158009,84 | Картометрический метод | 0,10 | |
| 12 | 378251,46 | 2157981,02 | 378251,46 | 2157981,02 | Картометрический метод | 0,10 | |
| 13 | 378272,44 | 2157966,40 | 378272,44 | 2157966,40 | Картометрический метод | 0,10 | |
| 14 | 378299,47 | 2157944,25 | 378299,47 | 2157944,25 | Картометрический метод | 0,10 | |
| 15 | 378307,43 | 2157934,30 | 378307,43 | 2157934,30 | Картометрический метод | 0,10 | |
| 16 | 378314,18 | 2157924,36 | 378314,18 | 2157924,36 | Картометрический метод | 0,10 | |
| 17 | 378317,18 | 2157918,63 | 378317,18 | 2157918,63 | Картометрический метод | 0,10 | |
| 18 | 378321,26 | 2157909,79 | 378321,26 | 2157909,79 | Картометрический метод | 0,10 | |
| 19 | 378324,22 | 2157899,86 | 378324,22 | 2157899,86 | Картометрический метод | 0,10 | |
| 20 | 378326,29 | 2157890,64 | 378326,29 | 2157890,64 | Картометрический метод | 0,10 | |
| 21 | 378330,70 | 2157886,79 | 378330,70 | 2157886,79 | Картометрический метод | 0,10 | |
| 22 | 378372,73 | 2157919,48 | 378372,73 | 2157919,48 | Картометрический метод | 0,10 | |
| 23 | 378383,90 | 2157905,63 | 378383,90 | 2157905,63 | Картометрический метод | 0,10 | |
| 24 | 378399,94 | 2157934,25 | 378399,94 | 2157934,25 | Картометрический метод | 0,10 | |
| 25 | 378406,81 | 2157952,59 | 378406,81 | 2157952,59 | Картометрический метод | 0,10 | |

| 1 | 2 | 3 | 4 | 5 | 6 | 7 | 8 |
|------------------|-----------|------------|-----------|------------|------------------------|------|---|
| 26 | 378423,99 | 2157989,25 | 378423,99 | 2157989,25 | Картометрический метод | 0,10 | |
| 27 | 378437,74 | 2158019,04 | 378437,74 | 2158019,04 | Картометрический метод | 0,10 | |
| 28 | 378456,07 | 2158051,10 | 378456,07 | 2158051,10 | Картометрический метод | 0,10 | |
| 29 | 378462,69 | 2158061,94 | 378462,69 | 2158061,94 | Картометрический метод | 0,10 | |
| 30 | | | 378418,34 | 2157928,18 | Картометрический метод | 0,10 | |
| 31 | | | 378485,12 | 2157844,37 | Картометрический метод | 0,10 | |
| 32 | | | 378513,82 | 2157808,35 | Картометрический метод | 0,10 | |
| 33 | | | 378520,41 | 2157800,08 | Картометрический метод | 0,10 | |
| 34 | | | 378544,85 | 2157769,41 | Картометрический метод | 0,10 | |
| 35 | | | 378579,49 | 2157725,94 | Картометрический метод | 0,10 | |
| 36 | | | 378611,44 | 2157685,85 | Картометрический метод | 0,10 | |
| 37 | | | 378638,76 | 2157649,75 | Картометрический метод | 0,10 | |
| 38 | | | 378644,93 | 2157641,60 | Картометрический метод | 0,10 | |
| 39 | | | 378671,78 | 2157606,12 | Картометрический метод | 0,10 | |
| 40 | | | 378726,99 | 2157533,17 | Картометрический метод | 0,10 | |
| 41 | | | 378954,05 | 2157993,42 | Картометрический метод | 0,10 | |
| 42 | 378921,54 | 2157999,87 | 378921,54 | 2157999,87 | Картометрический метод | 0,10 | |
| 1 | 378918,42 | 2158017,31 | 378918,42 | 2158017,31 | Картометрический метод | 0,10 | |
| Часть № 2 | | | | | | | |
| 43 | 377972,09 | 2158207,86 | 377972,09 | 2158207,86 | Картометрический метод | 0,10 | |
| 44 | 377971,61 | 2158198,59 | 377971,61 | 2158198,59 | Картометрический метод | 0,10 | |
| 45 | 377971,81 | 2158186,89 | 377971,81 | 2158186,89 | Картометрический метод | 0,10 | |
| 46 | 377973,31 | 2158175,44 | 377973,31 | 2158175,44 | Картометрический метод | 0,10 | |
| 47 | 377975,72 | 2158164,85 | 377975,72 | 2158164,85 | Картометрический метод | 0,10 | |
| 48 | 377979,67 | 2158155,16 | 377979,67 | 2158155,16 | Картометрический метод | 0,10 | |
| 49 | 377984,89 | 2158144,87 | 377984,89 | 2158144,87 | Картометрический метод | 0,10 | |
| 50 | 377990,50 | 2158135,58 | 377990,50 | 2158135,58 | Картометрический метод | 0,10 | |
| 51 | 377996,89 | 2158127,82 | 377996,89 | 2158127,82 | Картометрический метод | 0,10 | |
| 52 | 378006,93 | 2158119,79 | 378006,93 | 2158119,79 | Картометрический метод | 0,10 | |
| 53 | 378014,23 | 2158114,81 | 378014,23 | 2158114,81 | Картометрический метод | 0,10 | |
| 54 | 378031,26 | 2158104,18 | 378031,26 | 2158104,18 | Картометрический метод | 0,10 | |
| 55 | 378045,90 | 2158123,27 | 378045,90 | 2158123,27 | Картометрический метод | 0,10 | |
| 56 | 378402,83 | 2158596,05 | 378402,83 | 2158596,05 | Картометрический метод | 0,10 | |
| 57 | 378430,98 | 2158621,48 | 378430,98 | 2158621,48 | Картометрический метод | 0,10 | |

| 1 | 2 | 3 | 4 | 5 | 6 | 7 | 8 |
|------------------|-----------|------------|-----------|------------|------------------------|------|---|
| 58 | 378560,87 | 2158801,72 | 378560,87 | 2158801,72 | Картометрический метод | 0,10 | |
| 59 | 378520,41 | 2158805,67 | 378520,41 | 2158805,67 | Картометрический метод | 0,10 | |
| 60 | 378489,15 | 2158844,87 | 378489,15 | 2158844,87 | Картометрический метод | 0,10 | |
| 61 | 378439,40 | 2158893,33 | 378439,40 | 2158893,33 | Картометрический метод | 0,10 | |
| 62 | 378406,36 | 2158862,66 | 378406,36 | 2158862,66 | Картометрический метод | 0,10 | |
| 63 | 378336,34 | 2158933,50 | 378336,34 | 2158933,50 | Картометрический метод | 0,10 | |
| 64 | 378271,48 | 2158875,01 | 378271,48 | 2158875,01 | Картометрический метод | 0,10 | |
| 65 | 378214,56 | 2158711,91 | 378214,56 | 2158711,91 | Картометрический метод | 0,10 | |
| 66 | 378078,75 | 2158756,78 | 378078,75 | 2158756,78 | Картометрический метод | 0,10 | |
| 67 | 378058,98 | 2158736,46 | 378058,98 | 2158736,46 | Картометрический метод | 0,10 | |
| 68 | 378036,87 | 2158701,15 | 378036,87 | 2158701,15 | Картометрический метод | 0,10 | |
| 69 | 378028,36 | 2158666,97 | 378028,36 | 2158666,97 | Картометрический метод | 0,10 | |
| 70 | 378020,98 | 2158620,41 | 378020,98 | 2158620,41 | Картометрический метод | 0,10 | |
| 71 | 377979,60 | 2158253,78 | 377979,60 | 2158253,78 | Картометрический метод | 0,10 | |
| 43 | 377972,09 | 2158207,86 | 377972,09 | 2158207,86 | Картометрический метод | 0,10 | |
| Часть № 3 | | | | | | | |
| 72 | 377793,56 | 2159512,61 | 377793,56 | 2159512,61 | Картометрический метод | 0,10 | |
| 73 | 377774,83 | 2159496,20 | 377774,83 | 2159496,20 | Картометрический метод | 0,10 | |
| 74 | 377776,52 | 2159305,06 | 377776,52 | 2159305,06 | Картометрический метод | 0,10 | |
| 75 | 377770,66 | 2159269,46 | 377770,66 | 2159269,46 | Картометрический метод | 0,10 | |
| 76 | 377787,79 | 2159279,31 | 377787,79 | 2159279,31 | Картометрический метод | 0,10 | |
| 77 | 377851,85 | 2159265,59 | 377851,85 | 2159265,59 | Картометрический метод | 0,10 | |
| 78 | 377973,49 | 2159224,74 | 377973,49 | 2159224,74 | Картометрический метод | 0,10 | |
| 79 | 377959,90 | 2159178,96 | 377959,90 | 2159178,96 | Картометрический метод | 0,10 | |
| 80 | 377945,03 | 2159128,88 | 377945,03 | 2159128,88 | Картометрический метод | 0,10 | |
| 81 | 377912,43 | 2159012,59 | 377912,43 | 2159012,59 | Картометрический метод | 0,10 | |
| 82 | 377914,21 | 2159011,67 | 377914,21 | 2159011,67 | Картометрический метод | 0,10 | |
| 83 | 378007,66 | 2158963,21 | 378007,66 | 2158963,21 | Картометрический метод | 0,10 | |
| 84 | 377970,87 | 2158842,58 | 377970,87 | 2158842,58 | Картометрический метод | 0,10 | |
| 85 | 377963,63 | 2158835,69 | 377963,63 | 2158835,69 | Картометрический метод | 0,10 | |
| 86 | 377917,94 | 2158829,95 | 377917,94 | 2158829,95 | Картометрический метод | 0,10 | |
| 87 | 377874,69 | 2158824,49 | 377874,69 | 2158824,49 | Картометрический метод | 0,10 | |
| 88 | 377872,13 | 2158824,17 | 377872,13 | 2158824,17 | Картометрический метод | 0,10 | |
| 89 | 377826,33 | 2158818,44 | 377826,33 | 2158818,44 | Картометрический метод | 0,10 | |

ОПИСАНИЕ МЕСТОПОЛОЖЕНИЯ ГРАНИЦ
поселок Сяглицы
 (наименование объекта)

План границ



Условные обозначения

- | | | | |
|-------|--|---|---|
| — | изменяемая граница населенного пункта | • | характерная точка границы населенного пункта |
| - - - | границы объектов недвижимости, сведения о которых содержатся в Едином государственном реестре недвижимости | : | номер земельного участка, сведения о котором содержатся в Едином государственном реестре недвижимости |

Масштаб 1:8000

ОПИСАНИЕ МЕСТОПОЛОЖЕНИЯ ГРАНИЦ
деревня Тресковицы
(наименование объекта, местоположение границ которого описано
(далее – объект)

Раздел 1

| Сведения об объекте | | |
|---------------------|---|--|
| № п/п | Характеристики объекта | Описание характеристик |
| 1 | Местоположение объекта | Ленинградская область, Волосовский муниципальный район, Большеврудское сельское поселение, деревня Тресковицы |
| 2 | Площадь объекта +/- величина погрешности определения площади (P +/- Дельта P) | 568699 м ² +/- 158 м ² |
| 3 | Иные характеристики объекта | |

Раздел 2

| Сведения о местоположении измененных (уточненных) границ объекта | | | | | | | |
|--|----------------------------------|------------|--|------------|---|---|--|
| 1. Система координат МСК-47, зона 2 | | | | | | | |
| 2. Сведения о характерных точках границ объекта | | | | | | | |
| Обозначение характерных точек границ | Существующие координаты, м | | Измененные (уточненные) координаты, м | | Метод определения координат характерной точки | Средняя квадрати- ческая погрешность положения характерной точки (Mt), м | Описание обозначения точки на местности (при наличии) |
| | Х | У | Х | У | | | |
| 1 | 2 | 3 | 4 | 5 | 6 | 7 | 8 |
| 1 | 381901,61 | 2153974,69 | 381901,61 | 2153974,69 | Картометрический метод | 0,10 | |
| 2 | 381907,23 | 2153980,27 | 381907,23 | 2153980,27 | Картометрический метод | 0,10 | |
| 3 | 381911,57 | 2153991,22 | 381911,57 | 2153991,22 | Картометрический метод | 0,10 | |
| 4 | 381940,42 | 2154082,52 | 381940,42 | 2154082,52 | Картометрический метод | 0,10 | |
| 5 | 381791,04 | 2154337,72 | 381791,04 | 2154337,72 | Картометрический метод | 0,10 | |
| 6 | 381782,56 | 2154337,66 | 381782,56 | 2154337,66 | Картометрический метод | 0,10 | |
| 7 | 381774,90 | 2154334,99 | 381774,90 | 2154334,99 | Картометрический метод | 0,10 | |
| 8 | 381771,63 | 2154327,69 | 381771,63 | 2154327,69 | Картометрический метод | 0,10 | |
| 9 | 381771,51 | 2154318,23 | 381771,51 | 2154318,23 | Картометрический метод | 0,10 | |
| 10 | 381757,66 | 2154281,78 | 381757,66 | 2154281,78 | Картометрический метод | 0,10 | |
| 11 | 381744,27 | 2154293,07 | 381744,27 | 2154293,07 | Картометрический метод | 0,10 | |
| 12 | 381719,05 | 2154308,34 | 381719,05 | 2154308,34 | Картометрический метод | 0,10 | |
| 13 | 381686,09 | 2154338,08 | 381686,09 | 2154338,08 | Картометрический метод | 0,10 | |
| 14 | 381669,43 | 2154339,07 | 381669,43 | 2154339,07 | Картометрический метод | 0,10 | |
| 15 | 381631,96 | 2154335,66 | 381631,96 | 2154335,66 | Картометрический метод | 0,10 | |
| 16 | 381624,98 | 2154336,31 | 381624,98 | 2154336,31 | Картометрический метод | 0,10 | |
| 17 | 381621,92 | 2154338,89 | 381621,92 | 2154338,89 | Картометрический метод | 0,10 | |
| 18 | 381648,01 | 2154370,39 | 381648,01 | 2154370,39 | Картометрический метод | 0,10 | |
| 19 | 381628,09 | 2154391,97 | 381628,09 | 2154391,97 | Картометрический метод | 0,10 | |
| 20 | 381604,76 | 2154377,40 | 381604,76 | 2154377,40 | Картометрический метод | 0,10 | |
| 21 | 381500,30 | 2154453,05 | 381500,30 | 2154453,05 | Картометрический метод | 0,10 | |
| 22 | 381424,66 | 2154413,42 | 381424,66 | 2154413,42 | Картометрический метод | 0,10 | |
| 23 | 381168,26 | 2154435,46 | 381168,26 | 2154435,46 | Картометрический метод | 0,10 | |
| 24 | 380924,10 | 2154524,86 | 380924,10 | 2154524,86 | Картометрический метод | 0,10 | |
| 25 | 380820,11 | 2154578,39 | 380820,11 | 2154578,39 | Картометрический метод | 0,10 | |

| 1 | 2 | 3 | 4 | 5 | 6 | 7 | 8 |
|----|-----------|------------|-----------|------------|------------------------|------|---|
| 26 | 380767,62 | 2154655,99 | 380767,62 | 2154655,99 | Картометрический метод | 0,10 | |
| 27 | 380726,28 | 2154693,44 | 380726,28 | 2154693,44 | Картометрический метод | 0,10 | |
| 28 | 380692,26 | 2154727,03 | 380692,26 | 2154727,03 | Картометрический метод | 0,10 | |
| 29 | 380688,29 | 2154729,62 | 380688,29 | 2154729,62 | Картометрический метод | 0,10 | |
| 30 | 380819,41 | 2154845,58 | 380819,41 | 2154845,58 | Картометрический метод | 0,10 | |
| 31 | 380766,39 | 2154880,03 | 380766,39 | 2154880,03 | Картометрический метод | 0,10 | |
| 32 | 380723,98 | 2154878,71 | 380723,98 | 2154878,71 | Картометрический метод | 0,10 | |
| 33 | 380610,00 | 2154844,25 | 380610,00 | 2154844,25 | Картометрический метод | 0,10 | |
| 34 | 380511,93 | 2154815,09 | 380511,93 | 2154815,09 | Картометрический метод | 0,10 | |
| 35 | 380457,59 | 2154789,91 | 380457,59 | 2154789,91 | Картометрический метод | 0,10 | |
| 36 | 380430,38 | 2154758,23 | 380430,38 | 2154758,23 | Картометрический метод | 0,10 | |
| 37 | 380526,12 | 2154660,44 | 380526,12 | 2154660,44 | Картометрический метод | 0,10 | |
| 38 | 380516,37 | 2154649,35 | 380516,37 | 2154649,35 | Картометрический метод | 0,10 | |
| 39 | 380443,31 | 2154571,98 | 380443,31 | 2154571,98 | Картометрический метод | 0,10 | |
| 40 | 380434,93 | 2154552,55 | 380434,93 | 2154552,55 | Картометрический метод | 0,10 | |
| 41 | 380446,28 | 2154518,38 | 380446,28 | 2154518,38 | Картометрический метод | 0,10 | |
| 42 | 380546,71 | 2154436,71 | 380546,71 | 2154436,71 | Картометрический метод | 0,10 | |
| 43 | 380735,94 | 2154305,02 | 380735,94 | 2154305,02 | Картометрический метод | 0,10 | |
| 44 | 380760,23 | 2154296,12 | 380760,23 | 2154296,12 | Картометрический метод | 0,10 | |
| 45 | 380781,62 | 2154286,59 | 380781,62 | 2154286,59 | Картометрический метод | 0,10 | |
| 46 | 380786,89 | 2154278,44 | 380786,89 | 2154278,44 | Картометрический метод | 0,10 | |
| 47 | 380777,11 | 2154253,59 | 380777,11 | 2154253,59 | Картометрический метод | 0,10 | |
| 48 | 380774,57 | 2154228,65 | 380774,57 | 2154228,65 | Картометрический метод | 0,10 | |
| 49 | 380784,83 | 2154212,28 | 380784,83 | 2154212,28 | Картометрический метод | 0,10 | |
| 50 | 380797,59 | 2154187,75 | 380797,59 | 2154187,75 | Картометрический метод | 0,10 | |
| 51 | 380826,63 | 2154170,39 | 380826,63 | 2154170,39 | Картометрический метод | 0,10 | |
| 52 | 380885,68 | 2154135,08 | 380885,68 | 2154135,08 | Картометрический метод | 0,10 | |
| 53 | 380924,85 | 2154111,64 | 380924,85 | 2154111,64 | Картометрический метод | 0,10 | |
| 54 | 380956,82 | 2154089,95 | 380956,82 | 2154089,95 | Картометрический метод | 0,10 | |
| 55 | 380959,01 | 2154059,60 | 380959,01 | 2154059,60 | Картометрический метод | 0,10 | |
| 56 | 380950,98 | 2154041,34 | 380950,98 | 2154041,34 | Картометрический метод | 0,10 | |
| 57 | 380949,34 | 2154039,66 | 380949,34 | 2154039,66 | Картометрический метод | 0,10 | |
| 58 | 380946,62 | 2154035,92 | 380946,62 | 2154035,92 | Картометрический метод | 0,10 | |

| 1 | 2 | 3 | 4 | 5 | 6 | 7 | 8 |
|----|-----------|------------|-----------|------------|------------------------|------|---|
| 59 | 380942,90 | 2154027,66 | 380942,90 | 2154027,66 | Картометрический метод | 0,10 | |
| 60 | 380942,08 | 2154023,22 | 380942,08 | 2154023,22 | Картометрический метод | 0,10 | |
| 61 | 380942,19 | 2154011,92 | 380942,19 | 2154011,92 | Картометрический метод | 0,10 | |
| 62 | 380948,35 | 2154006,25 | 380948,35 | 2154006,25 | Картометрический метод | 0,10 | |
| 63 | 380955,55 | 2154000,00 | 380955,55 | 2154000,00 | Картометрический метод | 0,10 | |
| 64 | 380956,03 | 2153991,17 | 380956,03 | 2153991,17 | Картометрический метод | 0,10 | |
| 65 | 380956,03 | 2153975,90 | 380956,03 | 2153975,90 | Картометрический метод | 0,10 | |
| 66 | 380968,43 | 2153964,73 | 380968,43 | 2153964,73 | Картометрический метод | 0,10 | |
| 67 | 381025,09 | 2153974,80 | 381025,09 | 2153974,80 | Картометрический метод | 0,10 | |
| 68 | 381060,13 | 2153984,86 | 381060,13 | 2153984,86 | Картометрический метод | 0,10 | |
| 69 | 381076,08 | 2153990,36 | 381076,08 | 2153990,36 | Картометрический метод | 0,10 | |
| 70 | 381090,17 | 2153988,66 | 381090,17 | 2153988,66 | Картометрический метод | 0,10 | |
| 71 | 381085,29 | 2154005,58 | 381085,29 | 2154005,58 | Картометрический метод | 0,10 | |
| 72 | 381086,12 | 2154031,65 | 381086,12 | 2154031,65 | Картометрический метод | 0,10 | |
| 73 | 381097,28 | 2154068,17 | 381097,28 | 2154068,17 | Картометрический метод | 0,10 | |
| 74 | 381133,33 | 2154077,64 | 381133,33 | 2154077,64 | Картометрический метод | 0,10 | |
| 75 | 381153,24 | 2154067,65 | 381153,24 | 2154067,65 | Картометрический метод | 0,10 | |
| 76 | 381161,23 | 2154051,22 | 381161,23 | 2154051,22 | Картометрический метод | 0,10 | |
| 77 | 381181,82 | 2154038,45 | 381181,82 | 2154038,45 | Картометрический метод | 0,10 | |
| 78 | 381195,56 | 2154027,77 | 381195,56 | 2154027,77 | Картометрический метод | 0,10 | |
| 79 | 381206,40 | 2154019,21 | 381206,40 | 2154019,21 | Картометрический метод | 0,10 | |
| 80 | 381222,47 | 2154006,70 | 381222,47 | 2154006,70 | Картометрический метод | 0,10 | |
| 81 | 381254,23 | 2153984,21 | 381254,23 | 2153984,21 | Картометрический метод | 0,10 | |
| 82 | 381262,39 | 2153980,55 | 381262,39 | 2153980,55 | Картометрический метод | 0,10 | |
| 83 | 381366,25 | 2154028,44 | 381366,25 | 2154028,44 | Картометрический метод | 0,10 | |
| 84 | 381380,83 | 2154044,47 | 381380,83 | 2154044,47 | Картометрический метод | 0,10 | |
| 85 | 381373,77 | 2154062,00 | 381373,77 | 2154062,00 | Картометрический метод | 0,10 | |
| 86 | 381353,88 | 2154082,04 | 381353,88 | 2154082,04 | Картометрический метод | 0,10 | |
| 87 | 381344,83 | 2154102,68 | 381344,83 | 2154102,68 | Картометрический метод | 0,10 | |
| 88 | 381340,51 | 2154131,00 | 381340,51 | 2154131,00 | Картометрический метод | 0,10 | |
| 89 | 381354,82 | 2154130,59 | 381354,82 | 2154130,59 | Картометрический метод | 0,10 | |
| 90 | 381390,24 | 2154139,16 | 381390,24 | 2154139,16 | Картометрический метод | 0,10 | |
| 91 | 381436,83 | 2154159,89 | 381436,83 | 2154159,89 | Картометрический метод | 0,10 | |

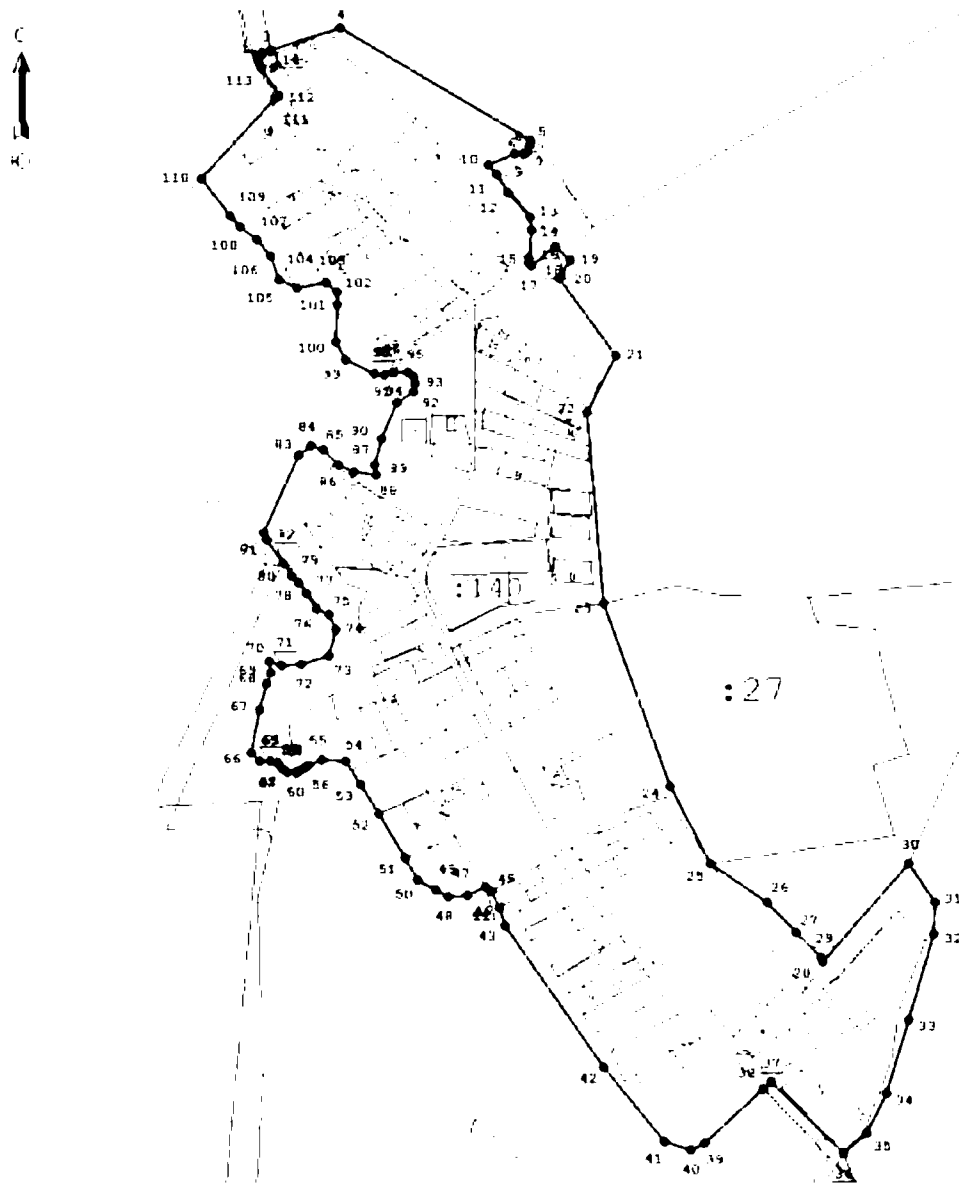
| 1 | 2 | 3 | 4 | 5 | 6 | 7 | 8 |
|-----|-----------|------------|-----------|------------|------------------------|------|---|
| 92 | 381452,90 | 2154182,38 | 381452,90 | 2154182,38 | Картометрический метод | 0,10 | |
| 93 | 381464,06 | 2154184,57 | 381464,06 | 2154184,57 | Картометрический метод | 0,10 | |
| 94 | 381472,16 | 2154181,78 | 381472,16 | 2154181,78 | Картометрический метод | 0,10 | |
| 95 | 381478,42 | 2154174,62 | 381478,42 | 2154174,62 | Картометрический метод | 0,10 | |
| 96 | 381478,94 | 2154156,15 | 381478,94 | 2154156,15 | Картометрический метод | 0,10 | |
| 97 | 381475,18 | 2154143,17 | 381475,18 | 2154143,17 | Картометрический метод | 0,10 | |
| 98 | 381477,44 | 2154129,12 | 381477,44 | 2154129,12 | Картометрический метод | 0,10 | |
| 99 | 381496,08 | 2154091,00 | 381496,08 | 2154091,00 | Картометрический метод | 0,10 | |
| 100 | 381519,88 | 2154078,14 | 381519,88 | 2154078,14 | Картометрический метод | 0,10 | |
| 101 | 381568,96 | 2154080,17 | 381568,96 | 2154080,17 | Картометрический метод | 0,10 | |
| 102 | 381585,98 | 2154079,80 | 381585,98 | 2154079,80 | Картометрический метод | 0,10 | |
| 103 | 381598,28 | 2154065,13 | 381598,28 | 2154065,13 | Картометрический метод | 0,10 | |
| 104 | 381591,32 | 2154026,49 | 381591,32 | 2154026,49 | Картометрический метод | 0,10 | |
| 105 | 381602,13 | 2154001,52 | 381602,13 | 2154001,52 | Картометрический метод | 0,10 | |
| 106 | 381634,60 | 2153990,62 | 381634,60 | 2153990,62 | Картометрический метод | 0,10 | |
| 107 | 381657,00 | 2153972,03 | 381657,00 | 2153972,03 | Картометрический метод | 0,10 | |
| 108 | 381673,94 | 2153950,56 | 381673,94 | 2153950,56 | Картометрический метод | 0,10 | |
| 109 | 381689,07 | 2153935,99 | 381689,07 | 2153935,99 | Картометрический метод | 0,10 | |
| 110 | 381739,26 | 2153897,54 | 381739,26 | 2153897,54 | Картометрический метод | 0,10 | |
| 111 | 381845,51 | 2153996,53 | 381845,51 | 2153996,53 | Картометрический метод | 0,10 | |
| 112 | 381850,44 | 2154001,02 | 381850,44 | 2154001,02 | Картометрический метод | 0,10 | |
| 113 | 381886,84 | 2153978,05 | 381886,84 | 2153978,05 | Картометрический метод | 0,10 | |
| 114 | 381897,21 | 2153973,01 | 381897,21 | 2153973,01 | Картометрический метод | 0,10 | |
| 1 | 381901,61 | 2153974,69 | 381901,61 | 2153974,69 | Картометрический метод | 0,10 | |

3. Сведения о характерных точках части (частей) границы объекта

| | | | | | | | |
|--|--|--|--|--|--|--|--|
| | | | | | | | |
|--|--|--|--|--|--|--|--|

ОПИСАНИЕ МЕСТОПОЛОЖЕНИЯ ГРАНИЦ
деревня Тресковицы
 (наименование объекта)

План границ



Условные обозначения

- | | | | |
|-------|--|-----|---|
| — | изменяемая граница населенного пункта | • | характерная точка границы населенного пункта |
| - - - | границы объектов недвижимости, сведения о которых содержатся в Едином государственном реестре недвижимости | 140 | номер земельного участка, сведения о котором содержатся в Едином государственном реестре недвижимости |

Масштаб 1:7000

ОПИСАНИЕ МЕСТОПОЛОЖЕНИЯ ГРАНИЦ
деревня Ухора
(наименование объекта, местоположение границ которого описано

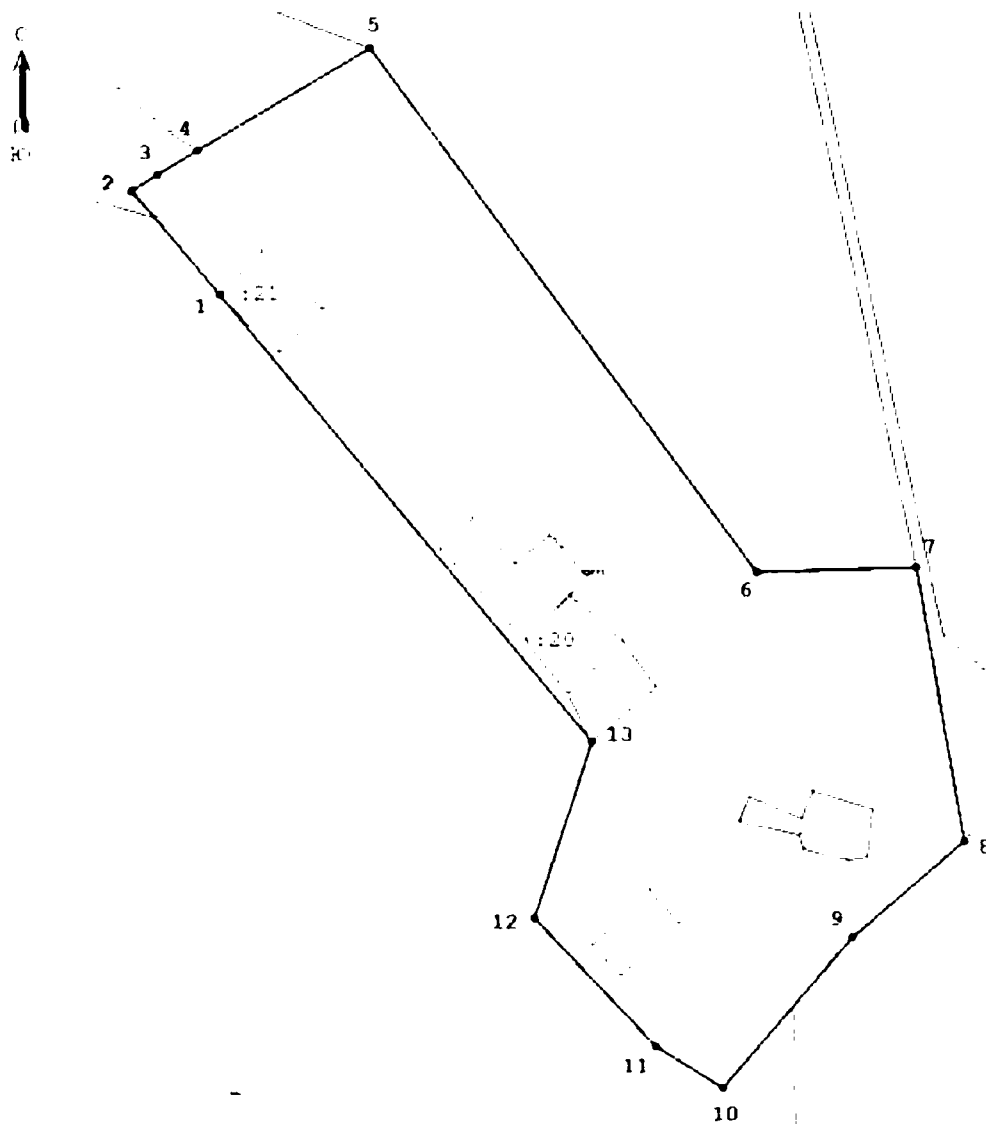
(далее – объект)

Раздел 1

| Сведения об объекте | | |
|---------------------|---|---|
| № п/п | Характеристики объекта | Описание характеристик |
| 1 | Местоположение объекта | Ленинградская область, Волосовский муниципальный район, Большеврудское сельское поселение, деревня Ухора |
| 2 | Площадь объекта +/- величина погрешности определения площади (Р +/- Дельта Р) | 62722 м ² +/- 51 м ² |
| 3 | Иные характеристики объекта | |

ОПИСАНИЕ МЕСТОПОЛОЖЕНИЯ ГРАНИЦ
деревня Ухора
(наименование объекта)

План границ



Условные обозначения

- | | | | |
|-------|--|----|---|
| — | изменяемая граница населенного пункта | ● | характерная точка границы населенного пункта |
| - - - | границы объектов недвижимости, сведения о которых содержатся в Едином государственном реестре недвижимости | 21 | номер земельного участка, сведения о котором содержатся в Едином государственном реестре недвижимости |

Масштаб 1:3000

ОПИСАНИЕ МЕСТОПОЛОЖЕНИЯ ГРАНИЦ
деревня Ущевицы
(наименование объекта, местоположение границ которого описано
(далее – объект))

Раздел 1

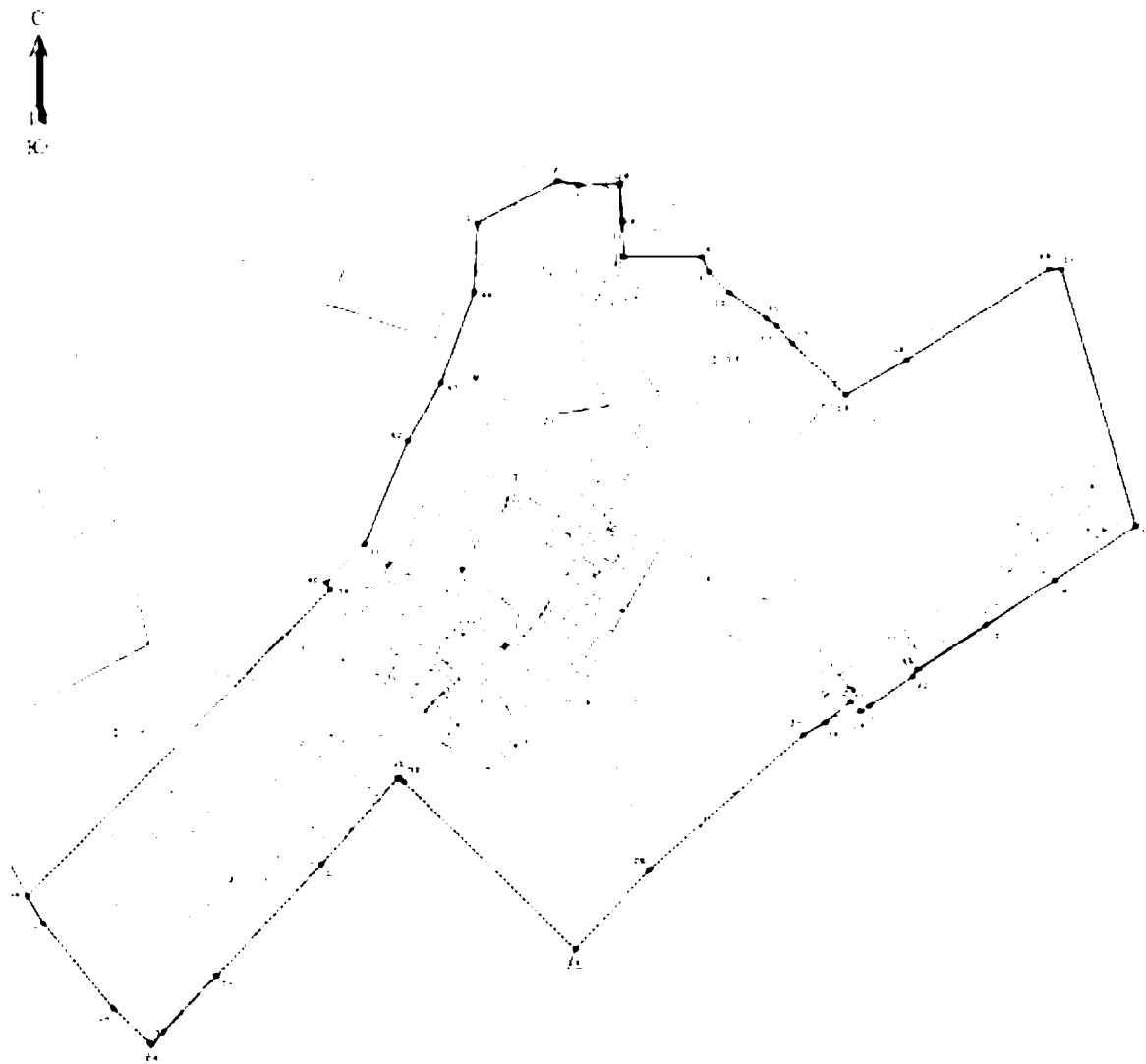
| Сведения об объекте | | |
|---------------------|---|---|
| № п/п | Характеристики объекта | Описание характеристик |
| 1 | Местоположение объекта | Ленинградская область, Волосовский муниципальный район, Большеврудское сельское поселение, деревня Ущевицы |
| 2 | Площадь объекта +/- величина погрешности определения площади (Р +/- Дельта Р) | 1614456 м ² +/- 258 м ² |
| 3 | Иные характеристики объекта | |

Раздел 2

| Сведения о местоположении измененных (уточненных) границ объекта | | | | | | | |
|--|----------------------------------|------------|--|------------|---|---|--|
| 1. Система координат МСК-47, зона 2 | | | | | | | |
| 2. Сведения о характерных точках границ объекта | | | | | | | |
| Обозначение характерных точек границ | Существующие координаты, м | | Измененные (уточненные) координаты, м | | Метод определения координат характерной точки | Средняя квадрати- ческая погрешность положения характерной точки (Mt), м | Описание обозначения точки на местности (при наличии) |
| | X | Y | X | Y | | | |
| 1 | 2 | 3 | 4 | 5 | 6 | 7 | 8 |
| 1 | 385273,62 | 2139616,50 | 385273,62 | 2139616,50 | Картометрический метод | 0,10 | |
| 2 | 385356,05 | 2139773,84 | 385356,05 | 2139773,84 | Картометрический метод | 0,10 | |
| 3 | 385347,91 | 2139815,05 | 385347,91 | 2139815,05 | Картометрический метод | 0,10 | |
| 4 | 385352,50 | 2139897,44 | 385352,50 | 2139897,44 | Картометрический метод | 0,10 | |
| 5 | 385348,38 | 2139897,84 | 385348,38 | 2139897,84 | Картометрический метод | 0,10 | |
| 6 | 385275,81 | 2139903,31 | 385275,81 | 2139903,31 | Картометрический метод | 0,10 | |
| 7 | 385205,93 | 2139905,72 | 385205,93 | 2139905,72 | Картометрический метод | 0,10 | |
| 8 | 385205,93 | 2140060,07 | 385205,93 | 2140060,07 | Картометрический метод | 0,10 | |
| 9 | 385176,00 | 2140073,62 | 385176,00 | 2140073,62 | Картометрический метод | 0,10 | |
| 10 | 385136,00 | 2140112,29 | 385136,00 | 2140112,29 | Картометрический метод | 0,10 | |
| 11 | 385083,45 | 2140186,98 | 385083,45 | 2140186,98 | Картометрический метод | 0,10 | |
| 12 | 385069,89 | 2140206,26 | 385069,89 | 2140206,26 | Картометрический метод | 0,10 | |
| 13 | 385035,42 | 2140238,34 | 385035,42 | 2140238,34 | Картометрический метод | 0,10 | |
| 14 | 384932,72 | 2140343,01 | 384932,72 | 2140343,01 | Картометрический метод | 0,10 | |
| 15 | 385002,39 | 2140463,94 | 385002,39 | 2140463,94 | Картометрический метод | 0,10 | |
| 16 | 385181,91 | 2140744,60 | 385181,91 | 2140744,60 | Картометрический метод | 0,10 | |
| 17 | 385180,65 | 2140769,48 | 385180,65 | 2140769,48 | Картометрический метод | 0,10 | |
| 18 | 384674,22 | 2140916,02 | 384674,22 | 2140916,02 | Картометрический метод | 0,10 | |
| 19 | 384566,99 | 2140754,93 | 384566,99 | 2140754,93 | Картометрический метод | 0,10 | |
| 20 | 384479,53 | 2140621,70 | 384479,53 | 2140621,70 | Картометрический метод | 0,10 | |
| 21 | 384389,86 | 2140484,20 | 384389,86 | 2140484,20 | Картометрический метод | 0,10 | |
| 22 | 384376,28 | 2140476,73 | 384376,28 | 2140476,73 | Картометрический метод | 0,10 | |
| 23 | 384318,11 | 2140390,80 | 384318,11 | 2140390,80 | Картометрический метод | 0,10 | |
| 24 | 384306,34 | 2140373,41 | 384306,34 | 2140373,41 | Картометрический метод | 0,10 | |
| 25 | 384326,35 | 2140352,99 | 384326,35 | 2140352,99 | Картометрический метод | 0,10 | |

ОПИСАНИЕ МЕСТОПОЛОЖЕНИЯ ГРАНИЦ
деревня Ущевицы
 (наименование объекта)

План границ



Условные обозначения

- | | | | |
|---|--|------|---|
| — | изменяемая граница населенного пункта | • | характерная точка границы населенного пункта |
| — | границы объектов недвижимости, сведения о которых содержатся в Едином государственном реестре недвижимости | 1:17 | номер земельного участка, сведения о котором содержатся в Едином государственном реестре недвижимости |

Масштаб 1:10000

ОПИСАНИЕ МЕСТОПОЛОЖЕНИЯ ГРАНИЦ
деревня Химосово
(наименование объекта, местоположение границ которого описано
(далее – объект))

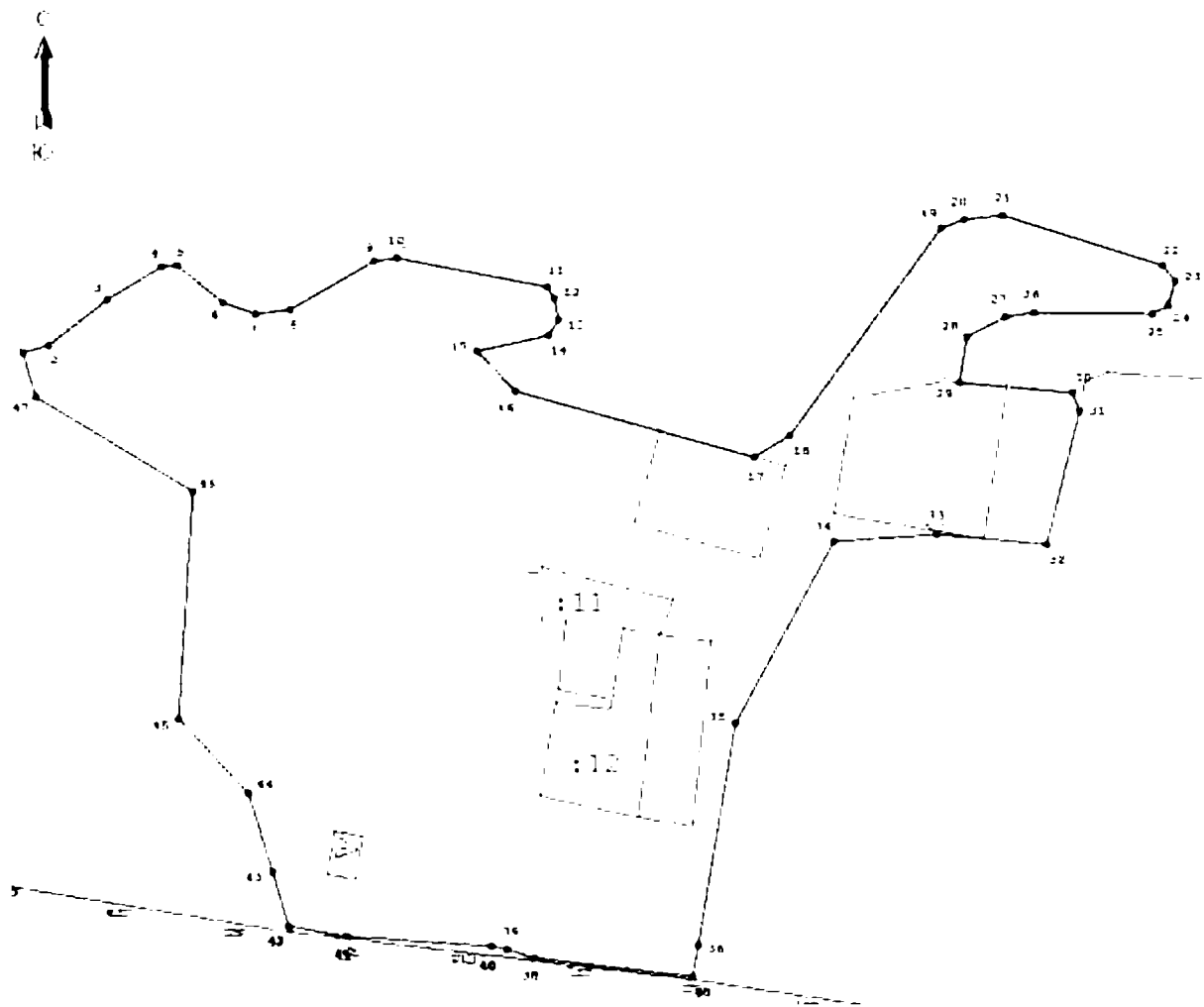
Раздел 1

| Сведения об объекте | | |
|---------------------|---|--|
| № п/п | Характеристики объекта | Описание характеристик |
| 1 | Местоположение объекта | Ленинградская область, Волосовский муниципальный район, Большеврудское сельское поселение, деревня Химосово |
| 2 | Площадь объекта +/- величина погрешности определения площади (Р +/- Дельта Р) | 51171 м ² +/- 47м ² |
| 3 | Иные характеристики объекта | |

| Сведения о местоположении измененных (уточненных) границ объекта | | | | | | | |
|--|----------------------------|---|---------------------------------------|------------|---|--|---|
| 1. Система координат МСК-47, зона 2 | | | | | | | |
| 2. Сведения о характерных точках границ объекта | | | | | | | |
| Обозначение характерных точек границ | Существующие координаты, м | | Измененные (уточненные) координаты, м | | Метод определения координат характерной точки | Средняя квадратическая погрешность положения характерной точки (Mt), м | Описание обозначения точки на местности (при наличии) |
| | X | Y | X | Y | | | |
| 1 | 2 | 3 | 4 | 5 | 6 | 7 | 8 |
| 1 | | | 385231,88 | 2150061,55 | Картометрический метод | 0,10 | |
| 2 | | | 385234,21 | 2150070,37 | Картометрический метод | 0,10 | |
| 3 | | | 385250,27 | 2150090,40 | Картометрический метод | 0,10 | |
| 4 | | | 385261,62 | 2150109,33 | Картометрический метод | 0,10 | |
| 5 | | | 385262,26 | 2150114,86 | Картометрический метод | 0,10 | |
| 6 | | | 385249,45 | 2150130,78 | Картометрический метод | 0,10 | |
| 7 | | | 385245,10 | 2150142,38 | Картометрический метод | 0,10 | |
| 8 | | | 385246,72 | 2150154,24 | Картометрический метод | 0,10 | |
| 9 | | | 385263,53 | 2150183,58 | Картометрический метод | 0,10 | |
| 10 | | | 385264,57 | 2150191,40 | Картометрический метод | 0,10 | |
| 11 | | | 385254,94 | 2150243,52 | Картометрический метод | 0,10 | |
| 12 | | | 385250,58 | 2150246,45 | Картометрический метод | 0,10 | |
| 13 | | | 385243,13 | 2150247,60 | Картометрический метод | 0,10 | |
| 14 | | | 385238,06 | 2150244,37 | Картометрический метод | 0,10 | |
| 15 | | | 385232,37 | 2150219,49 | Картометрический метод | 0,10 | |
| 16 | | | 385218,45 | 2150233,03 | Картометрический метод | 0,10 | |
| 17 | | | 385195,57 | 2150315,94 | Картометрический метод | 0,10 | |
| 18 | | | 385202,95 | 2150328,12 | Картометрический метод | 0,10 | |
| 19 | | | 385275,17 | 2150381,08 | Картометрический метод | 0,10 | |
| 20 | | | 385278,15 | 2150388,86 | Картометрический метод | 0,10 | |
| 21 | | | 385279,62 | 2150402,26 | Картометрический метод | 0,10 | |
| 22 | | | 385261,98 | 2150457,77 | Картометрический метод | 0,10 | |
| 23 | | | 385256,96 | 2150462,68 | Картометрический метод | 0,10 | |
| 24 | | | 385248,18 | 2150459,87 | Картометрический метод | 0,10 | |
| 25 | | | 385245,50 | 2150454,52 | Картометрический метод | 0,10 | |

ОПИСАНИЕ МЕСТОПОЛОЖЕНИЯ ГРАНИЦ
деревня Химосово
 (наименование объекта)

План границ



Условные обозначения

- | | | | |
|-----------|--|----|---|
| — — — — — | изменяемая граница населенного пункта | ● | характерная точка границы населенного пункта |
| — — — — — | границы объектов недвижимости, сведения о которых содержатся в Едином государственном реестре недвижимости | 11 | номер земельного участка, сведения о котором содержатся в Едином государственном реестре недвижимости |

Масштаб 1:2000

ОПИСАНИЕ МЕСТОПОЛОЖЕНИЯ ГРАНИЦ
деревня Хотыницы
 (наименование объекта, местоположение границ которого описано
 (далее – объект))

Раздел 1

| Сведения об объекте | | |
|---------------------|---|--|
| № п/п | Характеристики объекта | Описание характеристик |
| 1 | Местоположение объекта | Ленинградская область, Волосовский муниципальный район, Большеврудское сельское поселение, деревня Хотыницы |
| 2 | Площадь объекта +/- величина погрешности определения площади (P +/- Дельта P) | 889804 м ² +/- 189 м ² |
| 3 | Иные характеристики объекта | |

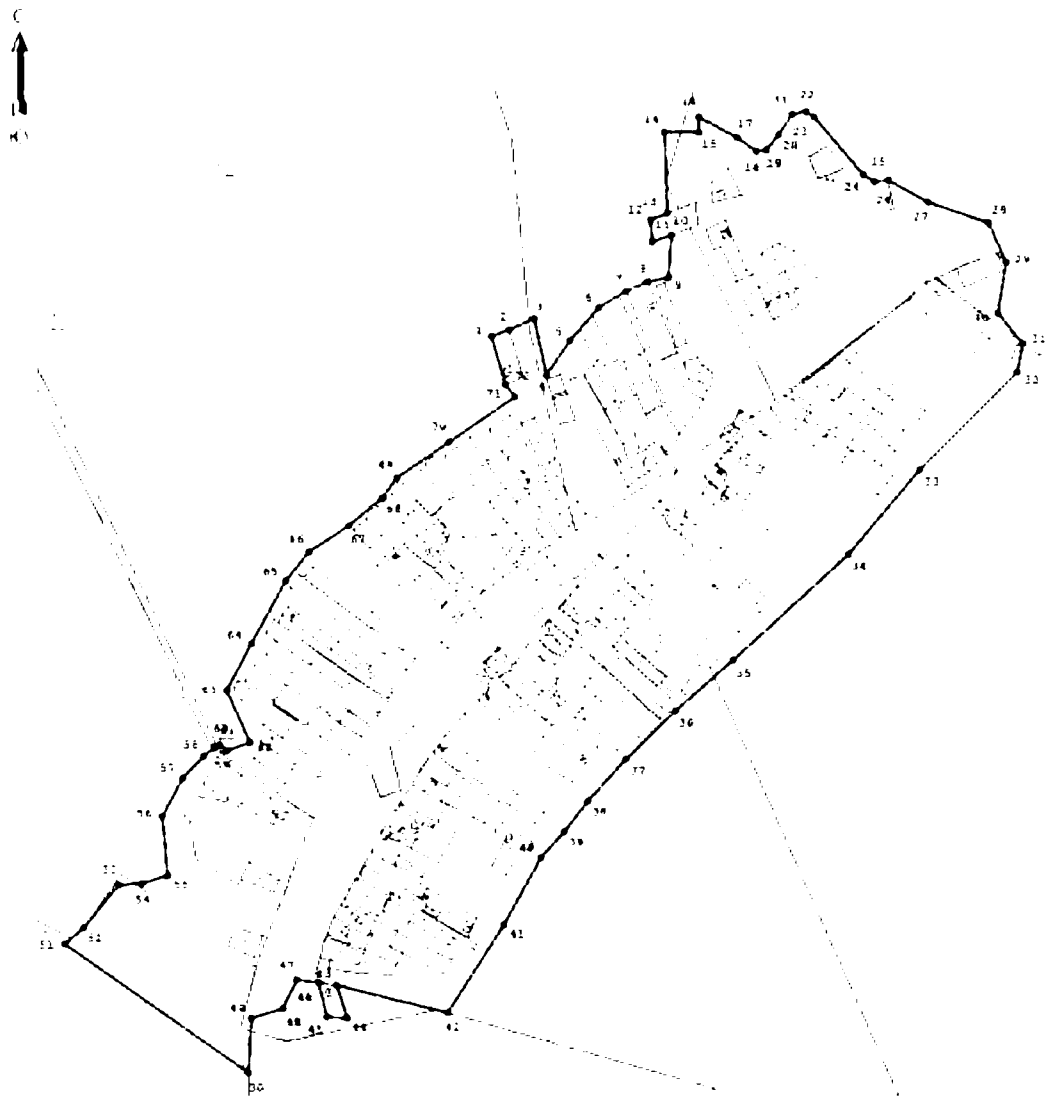
Раздел 2

| Сведения о местоположении измененных (уточненных) границ объекта | | | | | | | |
|--|----------------------------------|------------|--|------------|---|---|--|
| 1. Система координат МСК-47, зона 2 | | | | | | | |
| 2. Сведения о характерных точках границ объекта | | | | | | | |
| Обозначение характерных точек границ | Существующие координаты, м | | Измененные (уточненные) координаты, м | | Метод определения координат характерной точки | Средняя квадрати- ческая погрешность положения характерной точки (Mt), м | Описание обозначения точки на местности (при наличии) |
| | Х | У | Х | У | | | |
| 1 | 2 | 3 | 4 | 5 | 6 | 7 | 8 |
| 1 | 382124,83 | 2142516,55 | 382124,83 | 2142516,55 | Картометрический метод | 0,10 | |
| 2 | 382136,58 | 2142544,31 | 382136,58 | 2142544,31 | Картометрический метод | 0,10 | |
| 3 | 382152,09 | 2142580,95 | 382152,09 | 2142580,95 | Картометрический метод | 0,10 | |
| 4 | 382066,87 | 2142600,26 | 382066,87 | 2142600,26 | Картометрический метод | 0,10 | |
| 5 | 382119,36 | 2142636,29 | 382119,36 | 2142636,29 | Картометрический метод | 0,10 | |
| 6 | 382169,54 | 2142681,34 | 382169,54 | 2142681,34 | Картометрический метод | 0,10 | |
| 7 | 382195,95 | 2142723,43 | 382195,95 | 2142723,43 | Картометрический метод | 0,10 | |
| 8 | 382210,19 | 2142758,20 | 382210,19 | 2142758,20 | Картометрический метод | 0,10 | |
| 9 | 382216,90 | 2142790,36 | 382216,90 | 2142790,36 | Картометрический метод | 0,10 | |
| 10 | 382282,98 | 2142794,71 | 382282,98 | 2142794,71 | Картометрический метод | 0,10 | |
| 11 | 382271,75 | 2142765,20 | 382271,75 | 2142765,20 | Картометрический метод | 0,10 | |
| 12 | 382306,67 | 2142762,63 | 382306,67 | 2142762,63 | Картометрический метод | 0,10 | |
| 13 | 382315,85 | 2142786,85 | 382315,85 | 2142786,85 | Картометрический метод | 0,10 | |
| 14 | 382441,98 | 2142782,83 | 382441,98 | 2142782,83 | Картометрический метод | 0,10 | |
| 15 | 382441,98 | 2142835,55 | 382441,98 | 2142835,55 | Картометрический метод | 0,10 | |
| 16 | 382464,83 | 2142836,24 | 382464,83 | 2142836,24 | Картометрический метод | 0,10 | |
| 17 | 382432,40 | 2142895,34 | 382432,40 | 2142895,34 | Картометрический метод | 0,10 | |
| 18 | 382411,78 | 2142925,64 | 382411,78 | 2142925,64 | Картометрический метод | 0,10 | |
| 19 | 382414,76 | 2142939,78 | 382414,76 | 2142939,78 | Картометрический метод | 0,10 | |
| 20 | 382436,40 | 2142959,10 | 382436,40 | 2142959,10 | Картометрический метод | 0,10 | |
| 21 | 382468,86 | 2142980,24 | 382468,86 | 2142980,24 | Картометрический метод | 0,10 | |
| 22 | 382474,18 | 2143001,13 | 382474,18 | 2143001,13 | Картометрический метод | 0,10 | |
| 23 | 382465,15 | 2143014,10 | 382465,15 | 2143014,10 | Картометрический метод | 0,10 | |
| 24 | 382375,98 | 2143091,82 | 382375,98 | 2143091,82 | Картометрический метод | 0,10 | |
| 25 | 382365,13 | 2143107,77 | 382365,13 | 2143107,77 | Картометрический метод | 0,10 | |

| 1 | 2 | 3 | 4 | 5 | 6 | 7 | 8 |
|----|-----------|------------|-----------|------------|------------------------|------|---|
| 26 | 382366,50 | 2143129,24 | 382366,50 | 2143129,24 | Картометрический метод | 0,10 | |
| 27 | 382334,15 | 2143191,07 | 382334,15 | 2143191,07 | Картометрический метод | 0,10 | |
| 28 | 382301,00 | 2143284,88 | 382301,00 | 2143284,88 | Картометрический метод | 0,10 | |
| 29 | 382241,04 | 2143311,51 | 382241,04 | 2143311,51 | Картометрический метод | 0,10 | |
| 30 | 382160,82 | 2143299,72 | 382160,82 | 2143299,72 | Картометрический метод | 0,10 | |
| 31 | 382114,16 | 2143337,22 | 382114,16 | 2143337,22 | Картометрический метод | 0,10 | |
| 32 | 382070,88 | 2143329,07 | 382070,88 | 2143329,07 | Картометрический метод | 0,10 | |
| 33 | 381919,38 | 2143177,87 | 381919,38 | 2143177,87 | Картометрический метод | 0,10 | |
| 34 | 381787,37 | 2143066,71 | 381787,37 | 2143066,71 | Картометрический метод | 0,10 | |
| 35 | 381624,34 | 2142890,00 | 381624,34 | 2142890,00 | Картометрический метод | 0,10 | |
| 36 | 381545,93 | 2142800,58 | 381545,93 | 2142800,58 | Картометрический метод | 0,10 | |
| 37 | 381472,10 | 2142724,46 | 381472,10 | 2142724,46 | Картометрический метод | 0,10 | |
| 38 | 381405,63 | 2142664,81 | 381405,63 | 2142664,81 | Картометрический метод | 0,10 | |
| 39 | 381359,14 | 2142629,24 | 381359,14 | 2142629,24 | Картометрический метод | 0,10 | |
| 40 | 381319,78 | 2142592,73 | 381319,78 | 2142592,73 | Картометрический метод | 0,10 | |
| 41 | 381214,87 | 2142535,49 | 381214,87 | 2142535,49 | Картометрический метод | 0,10 | |
| 42 | 381080,89 | 2142448,35 | 381080,89 | 2142448,35 | Картометрический метод | 0,10 | |
| 43 | 381122,26 | 2142277,04 | 381122,26 | 2142277,04 | Картометрический метод | 0,10 | |
| 44 | 381072,44 | 2142292,74 | 381072,44 | 2142292,74 | Картометрический метод | 0,10 | |
| 45 | 381073,06 | 2142261,70 | 381073,06 | 2142261,70 | Картометрический метод | 0,10 | |
| 46 | 381125,97 | 2142248,79 | 381125,97 | 2142248,79 | Картометрический метод | 0,10 | |
| 47 | 381129,85 | 2142214,80 | 381129,85 | 2142214,80 | Картометрический метод | 0,10 | |
| 48 | 381085,82 | 2142194,58 | 381085,82 | 2142194,58 | Картометрический метод | 0,10 | |
| 49 | 381070,42 | 2142144,61 | 381070,42 | 2142144,61 | Картометрический метод | 0,10 | |
| 50 | 380985,82 | 2142141,70 | 380985,82 | 2142141,70 | Картометрический метод | 0,10 | |
| 51 | 381184,95 | 2141856,75 | 381184,95 | 2141856,75 | Картометрический метод | 0,10 | |
| 52 | 381212,31 | 2141885,70 | 381212,31 | 2141885,70 | Картометрический метод | 0,10 | |
| 53 | 381278,00 | 2141939,69 | 381278,00 | 2141939,69 | Картометрический метод | 0,10 | |
| 54 | 381279,80 | 2141974,25 | 381279,80 | 2141974,25 | Картометрический метод | 0,10 | |
| 55 | 381292,47 | 2142015,08 | 381292,47 | 2142015,08 | Картометрический метод | 0,10 | |
| 56 | 381382,15 | 2142006,15 | 381382,15 | 2142006,15 | Картометрический метод | 0,10 | |
| 57 | 381442,25 | 2142038,32 | 381442,25 | 2142038,32 | Картометрический метод | 0,10 | |
| 58 | 381475,62 | 2142069,68 | 381475,62 | 2142069,68 | Картометрический метод | 0,10 | |

ОПИСАНИЕ МЕСТОПОЛОЖЕНИЯ ГРАНИЦ
деревня Хотыницы
 (наименование объекта)

План границ



Условные обозначения

- | | | | |
|---|--|------|---|
| — | изменяемая граница населенного пункта | • | характерная точка границы населенного пункта |
| — | границы объектов недвижимости, сведения о которых содержатся в Едином государственном реестре недвижимости | 1234 | номер земельного участка, сведения о котором содержатся в Едином государственном реестре недвижимости |

Масштаб 1:4000

ОПИСАНИЕ МЕСТОПОЛОЖЕНИЯ ГРАНИЦ
деревня Хревицы
(наименование объекта, местоположение границ которого описано
(далее – объект))

Раздел 1

| Сведения об объекте | | |
|---------------------|---|---|
| № п/п | Характеристики объекта | Описание характеристик |
| 1 | Местоположение объекта | Ленинградская область, Волосовский муниципальный район, Большеврудское сельское поселение, деревня Хревицы |
| 2 | Площадь объекта +/- величина погрешности определения площади (Р +/- Дельта Р) | 237260 м ² +/- 98 м ² |
| 3 | Иные характеристики объекта | |

Раздел 2

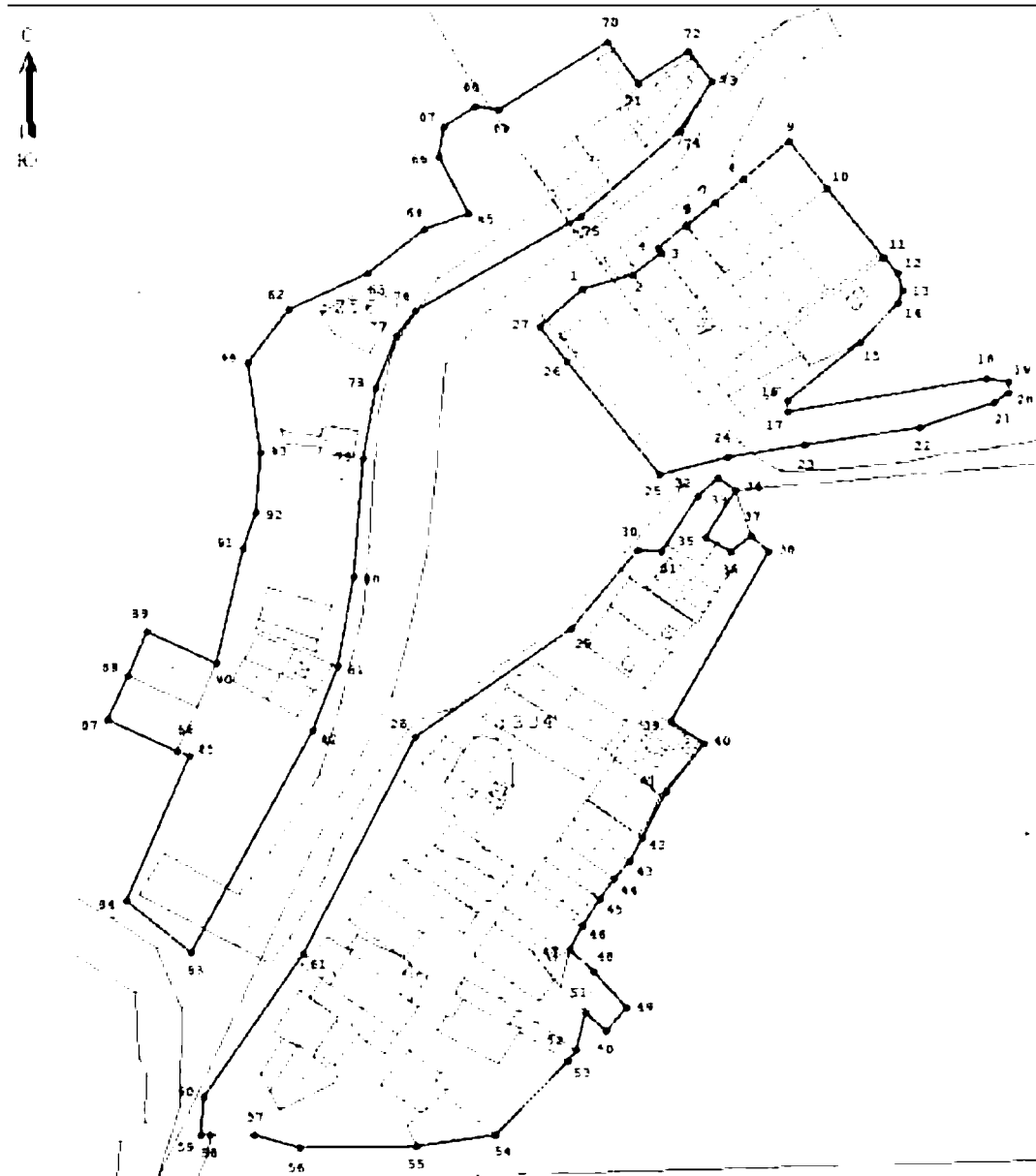
| Сведения о местоположении измененных (уточненных) границ объекта | | | | | | | |
|--|----------------------------------|------------|--|------------|---|---|--|
| 1. Система координат МСК-47, зона 2 | | | | | | | |
| 2. Сведения о характерных точках границ объекта | | | | | | | |
| Обозначение характерных точек границ | Существующие координаты, м | | Измененные (уточненные) координаты, м | | Метод определения координат характерной точки | Средняя квадрати- ческая погрешность положения характерной точки (Mt), м | Описание обозначения точки на местности (при наличии) |
| | X | Y | X | Y | | | |
| 1 | 2 | 3 | 4 | 5 | 6 | 7 | 8 |
| Часть № 1 | | | | | | | |
| 1 | 378173,79 | 2138019,46 | 378173,79 | 2138019,46 | Картометрический метод | 0,10 | |
| 2 | 378186,15 | 2138060,91 | 378186,15 | 2138060,91 | Картометрический метод | 0,10 | |
| 3 | 378204,43 | 2138084,70 | 378204,43 | 2138084,70 | Картометрический метод | 0,10 | |
| 4 | 378208,40 | 2138081,65 | 378208,40 | 2138081,65 | Картометрический метод | 0,10 | |
| 5 | 378227,85 | 2138105,29 | 378227,85 | 2138105,29 | Картометрический метод | 0,10 | |
| 6 | 378226,59 | 2138106,28 | 378226,59 | 2138106,28 | Картометрический метод | 0,10 | |
| 7 | 378246,15 | 2138129,04 | 378246,15 | 2138129,04 | Картометрический метод | 0,10 | |
| 8 | 378265,24 | 2138152,18 | 378265,24 | 2138152,18 | Картометрический метод | 0,10 | |
| 9 | 378297,05 | 2138190,75 | 378297,05 | 2138190,75 | Картометрический метод | 0,10 | |
| 10 | 378257,83 | 2138221,64 | 378257,83 | 2138221,64 | Картометрический метод | 0,10 | |
| 11 | 378200,33 | 2138269,47 | 378200,33 | 2138269,47 | Картометрический метод | 0,10 | |
| 12 | 378187,60 | 2138280,64 | 378187,60 | 2138280,64 | Картометрический метод | 0,10 | |
| 13 | 378172,72 | 2138285,18 | 378172,72 | 2138285,18 | Картометрический метод | 0,10 | |
| 14 | 378161,83 | 2138281,10 | 378161,83 | 2138281,10 | Картометрический метод | 0,10 | |
| 15 | 378130,08 | 2138249,02 | 378130,08 | 2138249,02 | Картометрический метод | 0,10 | |
| 16 | 378081,97 | 2138189,01 | 378081,97 | 2138189,01 | Картометрический метод | 0,10 | |
| 17 | 378072,59 | 2138189,21 | 378072,59 | 2138189,21 | Картометрический метод | 0,10 | |
| 18 | 378099,73 | 2138353,91 | 378099,73 | 2138353,91 | Картометрический метод | 0,10 | |
| 19 | 378096,53 | 2138371,78 | 378096,53 | 2138371,78 | Картометрический метод | 0,10 | |
| 20 | 378088,43 | 2138372,28 | 378088,43 | 2138372,28 | Картометрический метод | 0,10 | |
| 21 | 378079,84 | 2138360,65 | 378079,84 | 2138360,65 | Картометрический метод | 0,10 | |
| 22 | 378059,10 | 2138298,28 | 378059,10 | 2138298,28 | Картометрический метод | 0,10 | |
| 23 | 378044,40 | 2138203,52 | 378044,40 | 2138203,52 | Картометрический метод | 0,10 | |
| 24 | 378035,00 | 2138139,22 | 378035,00 | 2138139,22 | Картометрический метод | 0,10 | |
| 25 | 378020,49 | 2138083,02 | 378020,49 | 2138083,02 | Картометрический метод | 0,10 | |

| 1 | 2 | 3 | 4 | 5 | 6 | 7 | 8 |
|------------------|-----------|------------|-----------|------------|------------------------|------|---|
| 26 | 378114,70 | 2138006,90 | 378114,70 | 2138006,90 | Картометрический метод | 0,10 | |
| 27 | 378142,80 | 2137984,21 | 378142,80 | 2137984,21 | Картометрический метод | 0,10 | |
| 1 | 378173,79 | 2138019,46 | 378173,79 | 2138019,46 | Картометрический метод | 0,10 | |
| Часть № 2 | | | | | | | |
| 28 | 377802,02 | 2137880,84 | 377802,02 | 2137880,84 | Картометрический метод | 0,10 | |
| 29 | 377891,67 | 2138010,13 | 377891,67 | 2138010,13 | Картометрический метод | 0,10 | |
| 30 | 377957,89 | 2138065,29 | 377957,89 | 2138065,29 | Картометрический метод | 0,10 | |
| 31 | 377956,35 | 2138085,27 | 377956,35 | 2138085,27 | Картометрический метод | 0,10 | |
| 32 | 378001,92 | 2138114,71 | 378001,92 | 2138114,71 | Картометрический метод | 0,10 | |
| 33 | 378017,17 | 2138131,85 | 378017,17 | 2138131,85 | Картометрический метод | 0,10 | |
| 34 | 378006,68 | 2138146,49 | 378006,68 | 2138146,49 | Картометрический метод | 0,10 | |
| 35 | 377968,06 | 2138121,75 | 377968,06 | 2138121,75 | Картометрический метод | 0,10 | |
| 36 | 377956,46 | 2138141,62 | 377956,46 | 2138141,62 | Картометрический метод | 0,10 | |
| 37 | 377969,26 | 2138159,32 | 377969,26 | 2138159,32 | Картометрический метод | 0,10 | |
| 38 | 377956,06 | 2138173,50 | 377956,06 | 2138173,50 | Картометрический метод | 0,10 | |
| 39 | 377815,39 | 2138092,98 | 377815,39 | 2138092,98 | Картометрический метод | 0,10 | |
| 40 | 377796,84 | 2138120,47 | 377796,84 | 2138120,47 | Картометрический метод | 0,10 | |
| 41 | 377756,84 | 2138088,32 | 377756,84 | 2138088,32 | Картометрический метод | 0,10 | |
| 42 | 377719,06 | 2138068,70 | 377719,06 | 2138068,70 | Картометрический метод | 0,10 | |
| 43 | 377699,49 | 2138058,54 | 377699,49 | 2138058,54 | Картометрический метод | 0,10 | |
| 44 | 377684,08 | 2138045,94 | 377684,08 | 2138045,94 | Картометрический метод | 0,10 | |
| 45 | 377667,61 | 2138034,34 | 377667,61 | 2138034,34 | Картометрический метод | 0,10 | |
| 46 | 377646,13 | 2138020,19 | 377646,13 | 2138020,19 | Картометрический метод | 0,10 | |
| 47 | 377626,26 | 2138008,70 | 377626,26 | 2138008,70 | Картометрический метод | 0,10 | |
| 48 | 377608,01 | 2138028,49 | 377608,01 | 2138028,49 | Картометрический метод | 0,10 | |
| 49 | 377578,21 | 2138055,80 | 377578,21 | 2138055,80 | Картометрический метод | 0,10 | |
| 50 | 377558,55 | 2138038,78 | 377558,55 | 2138038,78 | Картометрический метод | 0,10 | |
| 51 | 377574,22 | 2138022,31 | 377574,22 | 2138022,31 | Картометрический метод | 0,10 | |
| 52 | 377542,17 | 2138014,97 | 377542,17 | 2138014,97 | Картометрический метод | 0,10 | |
| 53 | 377533,66 | 2138008,03 | 377533,66 | 2138008,03 | Картометрический метод | 0,10 | |
| 54 | 377471,96 | 2137947,53 | 377471,96 | 2137947,53 | Картометрический метод | 0,10 | |
| 55 | 377463,36 | 2137881,96 | 377463,36 | 2137881,96 | Картометрический метод | 0,10 | |
| 56 | 377460,94 | 2137785,95 | 377460,94 | 2137785,95 | Картометрический метод | 0,10 | |
| 57 | 377471,58 | 2137747,47 | 377471,58 | 2137747,47 | Картометрический метод | 0,10 | |

| 1 | 2 | 3 | 4 | 5 | 6 | 7 | 8 |
|------------------|-----------|------------|-----------|------------|------------------------|------|---|
| 58 | 377472,42 | 2137712,02 | 377472,42 | 2137712,02 | Картометрический метод | 0,10 | |
| 59 | 377472,60 | 2137704,19 | 377472,60 | 2137704,19 | Картометрический метод | 0,10 | |
| 60 | 377502,88 | 2137706,44 | 377502,88 | 2137706,44 | Картометрический метод | 0,10 | |
| 61 | 377621,46 | 2137788,01 | 377621,46 | 2137788,01 | Картометрический метод | 0,10 | |
| 28 | 377802,02 | 2137880,84 | 377802,02 | 2137880,84 | Картометрический метод | 0,10 | |
| Часть № 3 | | | | | | | |
| 62 | 378157,62 | 2137776,93 | 378157,62 | 2137776,93 | Картометрический метод | 0,10 | |
| 63 | 378187,27 | 2137842,28 | 378187,27 | 2137842,28 | Картометрический метод | 0,10 | |
| 64 | 378223,43 | 2137889,67 | 378223,43 | 2137889,67 | Картометрический метод | 0,10 | |
| 65 | 378237,01 | 2137925,16 | 378237,01 | 2137925,16 | Картометрический метод | 0,10 | |
| 66 | 378283,72 | 2137900,64 | 378283,72 | 2137900,64 | Картометрический метод | 0,10 | |
| 67 | 378308,49 | 2137904,87 | 378308,49 | 2137904,87 | Картометрический метод | 0,10 | |
| 68 | 378326,15 | 2137931,17 | 378326,15 | 2137931,17 | Картометрический метод | 0,10 | |
| 69 | 378322,54 | 2137950,07 | 378322,54 | 2137950,07 | Картометрический метод | 0,10 | |
| 70 | 378379,38 | 2138040,04 | 378379,38 | 2138040,04 | Картометрический метод | 0,10 | |
| 71 | 378345,63 | 2138065,87 | 378345,63 | 2138065,87 | Картометрический метод | 0,10 | |
| 72 | 378371,16 | 2138107,55 | 378371,16 | 2138107,55 | Картометрический метод | 0,10 | |
| 73 | 378345,88 | 2138126,01 | 378345,88 | 2138126,01 | Картометрический метод | 0,10 | |
| 74 | 378304,79 | 2138099,44 | 378304,79 | 2138099,44 | Картометрический метод | 0,10 | |
| 75 | 378234,08 | 2138017,99 | 378234,08 | 2138017,99 | Картометрический метод | 0,10 | |
| 76 | 378155,57 | 2137881,86 | 378155,57 | 2137881,86 | Картометрический метод | 0,10 | |
| 77 | 378134,84 | 2137864,97 | 378134,84 | 2137864,97 | Картометрический метод | 0,10 | |
| 78 | 378091,67 | 2137848,07 | 378091,67 | 2137848,07 | Картометрический метод | 0,10 | |
| 79 | 378033,49 | 2137838,36 | 378033,49 | 2137838,36 | Картометрический метод | 0,10 | |
| 80 | 377935,59 | 2137830,75 | 377935,59 | 2137830,75 | Картометрический метод | 0,10 | |
| 81 | 377861,18 | 2137817,72 | 377861,18 | 2137817,72 | Картометрический метод | 0,10 | |
| 82 | 377807,07 | 2137796,97 | 377807,07 | 2137796,97 | Картометрический метод | 0,10 | |
| 83 | 377623,16 | 2137696,41 | 377623,16 | 2137696,41 | Картометрический метод | 0,10 | |
| 84 | 377666,97 | 2137642,36 | 377666,97 | 2137642,36 | Картометрический метод | 0,10 | |
| 85 | 377786,31 | 2137693,95 | 377786,31 | 2137693,95 | Картометрический метод | 0,10 | |
| 86 | 377790,98 | 2137684,00 | 377790,98 | 2137684,00 | Картометрический метод | 0,10 | |
| 87 | 377816,66 | 2137627,12 | 377816,66 | 2137627,12 | Картометрический метод | 0,10 | |
| 88 | 377853,04 | 2137643,83 | 377853,04 | 2137643,83 | Картометрический метод | 0,10 | |
| 89 | 377889,61 | 2137659,93 | 377889,61 | 2137659,93 | Картометрический метод | 0,10 | |

ОПИСАНИЕ МЕСТОПОЛОЖЕНИЯ ГРАНИЦ
деревня Хревицы
 (наименование объекта)

План границ



Условные обозначения

- | | | | |
|---|--|-----|---|
| — | изменяемая граница населенного пункта | • | характерная точка границ населенного пункта |
| — | границы объектов недвижимости, сведения о которых содержатся в Едином государственном реестре недвижимости | 101 | номер земельного участка, сведения о котором содержатся в Едином государственном реестре недвижимости |

Масштаб 1:8000

ОПИСАНИЕ МЕСТОПОЛОЖЕНИЯ ГРАНИЦ
деревня Шадырицы
(наименование объекта, местоположение границ которого описано
(далее – объект))

Раздел 1

| Сведения об объекте | | |
|---------------------|---|--|
| № п/п | Характеристики объекта | Описание характеристик |
| 1 | Местоположение объекта | Ленинградская область, Волосовский муниципальный район, Большеврудское сельское поселение, деревня Шадырицы |
| 2 | Площадь объекта +/- величина погрешности определения площади (Р +/- Дельта Р) | 194672 м ² +/- 89 м ² |
| 3 | Иные характеристики объекта | |

Раздел 2

| Сведения о местоположении измененных (уточненных) границ объекта | | | | | | | |
|--|----------------------------------|------------|--|------------|---|---|--|
| 1. Система координат МСК-47, зона 2 | | | | | | | |
| 2. Сведения о характерных точках границ объекта | | | | | | | |
| Обозначение характерных точек границ | Существующие координаты, м | | Измененные (уточненные) координаты, м | | Метод определения координат характерной точки | Средняя квадрати- ческая погрешность положения характерной точки (Mt), м | Описание обозначения точки на местности (при наличии) |
| | X | Y | X | Y | | | |
| 1 | 2 | 3 | 4 | 5 | 6 | 7 | 8 |
| Часть № 1 | | | | | | | |
| 1 | 369506,62 | 2142967,49 | 369506,62 | 2142967,49 | Картометрический метод | 0,10 | |
| 2 | 369493,67 | 2142974,32 | 369493,67 | 2142974,32 | Картометрический метод | 0,10 | |
| 3 | 369431,00 | 2142981,19 | 369431,00 | 2142981,19 | Картометрический метод | 0,10 | |
| 4 | 369417,79 | 2142985,34 | 369417,79 | 2142985,34 | Картометрический метод | 0,10 | |
| 5 | 369413,01 | 2142988,43 | 369413,01 | 2142988,43 | Картометрический метод | 0,10 | |
| 6 | 369409,05 | 2142996,75 | 369409,05 | 2142996,75 | Картометрический метод | 0,10 | |
| 7 | 369409,17 | 2142998,19 | 369409,17 | 2142998,19 | Картометрический метод | 0,10 | |
| 8 | 369411,47 | 2142998,22 | 369411,47 | 2142998,22 | Картометрический метод | 0,10 | |
| 9 | 369433,47 | 2142998,31 | 369433,47 | 2142998,31 | Картометрический метод | 0,10 | |
| 10 | 369449,77 | 2142999,50 | 369449,77 | 2142999,50 | Картометрический метод | 0,10 | |
| 11 | 369469,35 | 2142998,02 | 369469,35 | 2142998,02 | Картометрический метод | 0,10 | |
| 12 | 369476,84 | 2142993,27 | 369476,84 | 2142993,27 | Картометрический метод | 0,10 | |
| 13 | 369491,36 | 2142985,44 | 369491,36 | 2142985,44 | Картометрический метод | 0,10 | |
| 14 | 369521,11 | 2142991,77 | 369521,11 | 2142991,77 | Картометрический метод | 0,10 | |
| 15 | 369546,43 | 2143012,20 | 369546,43 | 2143012,20 | Картометрический метод | 0,10 | |
| 16 | 369562,46 | 2143030,20 | 369562,46 | 2143030,20 | Картометрический метод | 0,10 | |
| 17 | 369568,23 | 2143070,18 | 369568,23 | 2143070,18 | Картометрический метод | 0,10 | |
| 18 | 369563,69 | 2143101,91 | 369563,69 | 2143101,91 | Картометрический метод | 0,10 | |
| 19 | | | 369567,01 | 2143128,53 | Картометрический метод | 0,10 | |
| 20 | | | 369561,37 | 2143155,36 | Картометрический метод | 0,10 | |
| 21 | | | 369551,78 | 2143162,13 | Картометрический метод | 0,10 | |
| 22 | | | 369542,60 | 2143163,38 | Картометрический метод | 0,10 | |
| 23 | | | 369513,05 | 2143162,34 | Картометрический метод | 0,10 | |
| 24 | | | 369472,67 | 2143134,53 | Картометрический метод | 0,10 | |
| 25 | | | 369479,19 | 2143153,79 | Картометрический метод | 0,10 | |

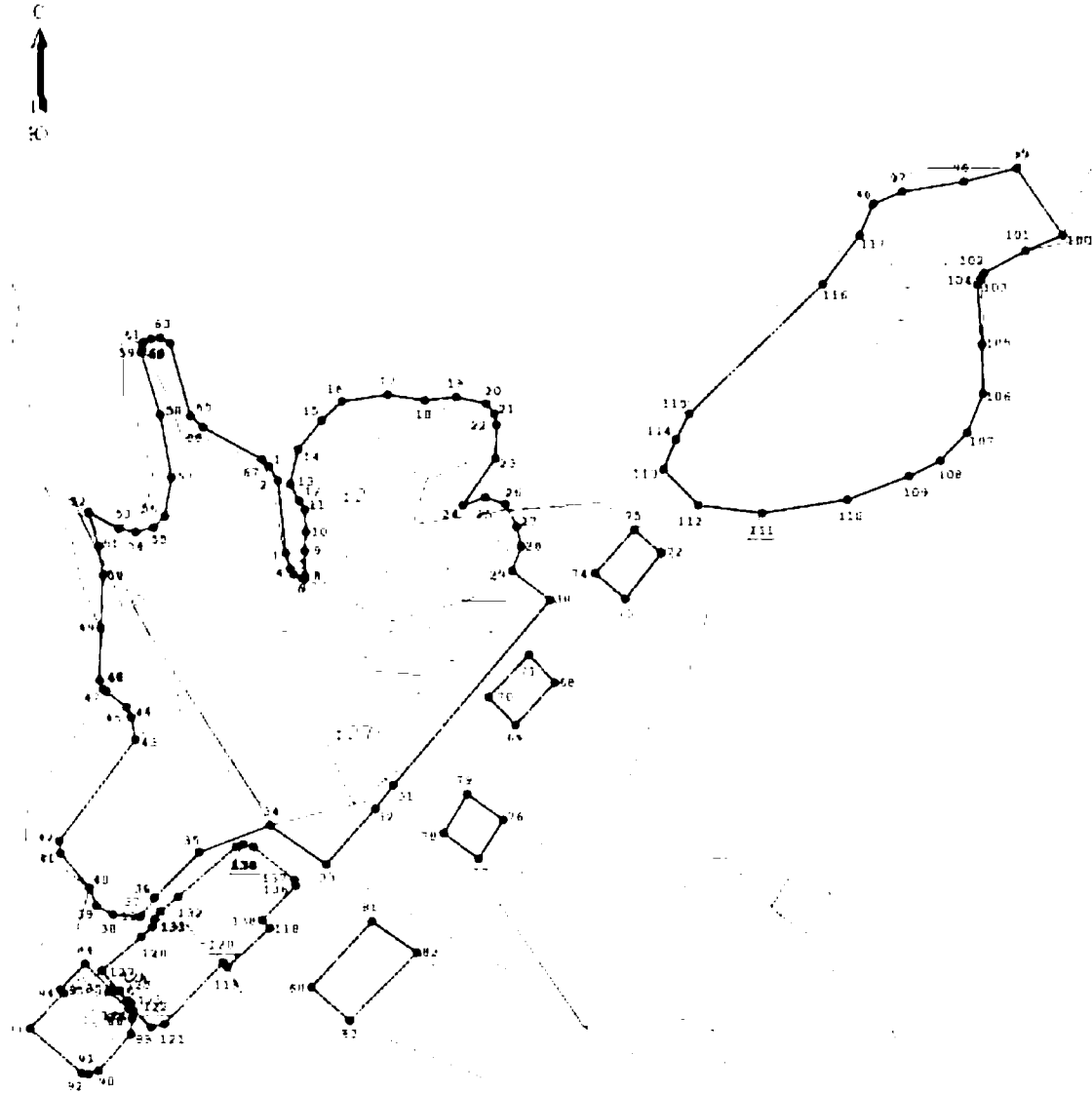
| 1 | 2 | 3 | 4 | 5 | 6 | 7 | 8 |
|----|---|---|-----------|------------|------------------------|------|---|
| 26 | | | 369474,02 | 2143171,04 | Картометрический метод | 0,10 | |
| 27 | | | 369454,37 | 2143180,99 | Картометрический метод | 0,10 | |
| 28 | | | 369437,36 | 2143184,84 | Картометрический метод | 0,10 | |
| 29 | | | 369415,21 | 2143177,07 | Картометрический метод | 0,10 | |
| 30 | | | 369390,51 | 2143209,94 | Картометрический метод | 0,10 | |
| 31 | | | 369229,07 | 2143074,45 | Картометрический метод | 0,10 | |
| 32 | | | 369208,85 | 2143059,25 | Картометрический метод | 0,10 | |
| 33 | | | 369160,95 | 2143016,89 | Картометрический метод | 0,10 | |
| 34 | | | 369194,16 | 2142968,13 | Картометрический метод | 0,10 | |
| 35 | | | 369171,00 | 2142907,00 | Картометрический метод | 0,10 | |
| 36 | | | 369131,87 | 2142867,87 | Картометрический метод | 0,10 | |
| 37 | | | 369115,13 | 2142855,79 | Картометрический метод | 0,10 | |
| 38 | | | 369116,70 | 2142832,40 | Картометрический метод | 0,10 | |
| 39 | | | 369125,17 | 2142818,04 | Картометрический метод | 0,10 | |
| 40 | | | 369140,77 | 2142812,02 | Картометрический метод | 0,10 | |
| 41 | | | 369170,24 | 2142786,97 | Картометрический метод | 0,10 | |
| 42 | | | 369180,85 | 2142786,13 | Картометрический метод | 0,10 | |
| 43 | | | 369268,99 | 2142852,16 | Картометрический метод | 0,10 | |
| 44 | | | 369289,08 | 2142848,07 | Картометрический метод | 0,10 | |
| 45 | | | 369297,38 | 2142844,18 | Картометрический метод | 0,10 | |
| 46 | | | 369311,35 | 2142826,33 | Картометрический метод | 0,10 | |
| 47 | | | 369313,10 | 2142824,08 | Картометрический метод | 0,10 | |
| 48 | | | 369320,80 | 2142820,61 | Картометрический метод | 0,10 | |
| 49 | | | 369366,35 | 2142822,00 | Картометрический метод | 0,10 | |
| 50 | | | 369411,41 | 2142823,37 | Картометрический метод | 0,10 | |
| 51 | | | 369436,80 | 2142819,49 | Картометрический метод | 0,10 | |
| 52 | | | 369466,74 | 2142810,77 | Картометрический метод | 0,10 | |
| 53 | | | 369451,98 | 2142837,29 | Картометрический метод | 0,10 | |
| 54 | | | 369449,54 | 2142851,73 | Картометрический метод | 0,10 | |
| 55 | | | 369453,66 | 2142866,90 | Картометрический метод | 0,10 | |
| 56 | | | 369463,36 | 2142876,97 | Картометрический метод | 0,10 | |
| 57 | | | 369497,41 | 2142882,92 | Картометрический метод | 0,10 | |
| 58 | | | 369551,12 | 2142873,48 | Картометрический метод | 0,10 | |

| 1 | 2 | 3 | 4 | 5 | 6 | 7 | 8 |
|------------------|-----------|------------|-----------|------------|------------------------|------|---|
| 59 | | | 369605,33 | 2142856,75 | Картометрический метод | 0,10 | |
| 60 | | | 369607,44 | 2142857,30 | Картометрический метод | 0,10 | |
| 61 | | | 369613,88 | 2142858,97 | Картометрический метод | 0,10 | |
| 62 | | | 369617,42 | 2142865,61 | Картометрический метод | 0,10 | |
| 63 | | | 369617,94 | 2142873,14 | Картометрический метод | 0,10 | |
| 64 | | | 369613,48 | 2142881,83 | Картометрический метод | 0,10 | |
| 65 | | | 369550,74 | 2142899,18 | Картометрический метод | 0,10 | |
| 66 | | | 369540,33 | 2142909,66 | Картометрический метод | 0,10 | |
| 67 | 369512,67 | 2142960,84 | 369512,67 | 2142960,84 | Картометрический метод | 0,10 | |
| 1 | 369506,62 | 2142967,49 | 369506,62 | 2142967,49 | Картометрический метод | 0,10 | |
| Часть № 2 | | | | | | | |
| 68 | | | 369318,67 | 2143213,77 | Картометрический метод | 0,10 | |
| 69 | | | 369282,06 | 2143179,82 | Картометрический метод | 0,10 | |
| 70 | | | 369306,43 | 2143157,42 | Картометрический метод | 0,10 | |
| 71 | | | 369343,16 | 2143191,46 | Картометрический метод | 0,10 | |
| 68 | | | 369318,67 | 2143213,77 | Картометрический метод | 0,10 | |
| Часть № 3 | | | | | | | |
| 72 | - | - | 369431,29 | 2143306,41 | Картометрический метод | 0,10 | |
| 73 | - | - | 369391,44 | 2143274,74 | Картометрический метод | 0,10 | |
| 74 | - | - | 369413,62 | 2143248,58 | Картометрический метод | 0,10 | |
| 75 | - | - | 369451,03 | 2143283,09 | Картометрический метод | 0,10 | |
| 72 | - | - | 369431,29 | 2143306,41 | Картометрический метод | 0,10 | |
| Часть № 4 | | | | | | | |
| 76 | - | - | 369199,20 | 2143169,39 | Картометрический метод | 0,10 | |
| 77 | - | - | 369165,49 | 2143148,40 | Картометрический метод | 0,10 | |
| 78 | - | - | 369187,50 | 2143118,00 | Картометрический метод | 0,10 | |
| 79 | - | - | 369221,69 | 2143138,76 | Картометрический метод | 0,10 | |
| 76 | - | - | 369199,20 | 2143169,39 | Картометрический метод | 0,10 | |
| Часть № 5 | | | | | | | |
| 80 | | | 369054,16 | 2143003,54 | Картометрический метод | 0,10 | |
| 81 | | | 369111,19 | 2143055,82 | Картометрический метод | 0,10 | |
| 82 | | | 369083,75 | 2143094,87 | Картометрический метод | 0,10 | |
| 83 | | | 369025,33 | 2143037,07 | Картометрический метод | 0,10 | |

| 1 | 2 | 3 | 4 | 5 | 6 | 7 | 8 |
|-----------|-----------|------------|-----------|------------|------------------------|------|---|
| Часть № 6 | | | | | | | |
| 84 | | | 369074,45 | 2142808,52 | Картометрический метод | 0,10 | |
| 85 | | | 369052,15 | 2142830,81 | Картометрический метод | 0,10 | |
| 86 | | | 369050,19 | 2142828,92 | Картометрический метод | 0,10 | |
| 87 | | | 369035,44 | 2142845,59 | Картометрический метод | 0,10 | |
| 88 | | | 369027,13 | 2142848,89 | Картометрический метод | 0,10 | |
| 89 | | | 369013,28 | 2142848,26 | Картометрический метод | 0,10 | |
| 90 | | | 368981,79 | 2142820,22 | Картометрический метод | 0,10 | |
| 91 | | | 368978,17 | 2142811,07 | Картометрический метод | 0,10 | |
| 92 | | | 368979,12 | 2142804,86 | Картометрический метод | 0,10 | |
| 93 | | | 369017,91 | 2142760,29 | Картометрический метод | 0,10 | |
| 94 | | | 369048,81 | 2142789,35 | Картометрический метод | 0,10 | |
| 95 | | | 369051,72 | 2142786,43 | Картометрический метод | 0,10 | |
| 84 | | | 369074,45 | 2142808,52 | Картометрический метод | 0,10 | |
| Часть № 7 | | | | | | | |
| 96 | 369733,99 | 2143489,61 | 369733,99 | 2143489,61 | Картометрический метод | 0,10 | |
| 97 | 369745,40 | 2143514,79 | 369745,40 | 2143514,79 | Картометрический метод | 0,10 | |
| 98 | 369754,18 | 2143567,86 | 369754,18 | 2143567,86 | Картометрический метод | 0,10 | |
| 99 | 369765,77 | 2143613,59 | 369765,77 | 2143613,59 | Картометрический метод | 0,10 | |
| 100 | 369707,08 | 2143653,50 | 369707,08 | 2143653,50 | Картометрический метод | 0,10 | |
| 101 | 369693,79 | 2143621,52 | 369693,79 | 2143621,52 | Картометрический метод | 0,10 | |
| 102 | 369674,35 | 2143585,42 | 369674,35 | 2143585,42 | Картометрический метод | 0,10 | |
| 103 | 369669,76 | 2143582,64 | 369669,76 | 2143582,64 | Картометрический метод | 0,10 | |
| 104 | 369664,59 | 2143579,51 | 369664,59 | 2143579,51 | Картометрический метод | 0,10 | |
| 105 | 369612,40 | 2143583,46 | 369612,40 | 2143583,46 | Картометрический метод | 0,10 | |
| 106 | 369569,79 | 2143584,00 | 369569,79 | 2143584,00 | Картометрический метод | 0,10 | |
| 107 | 369535,90 | 2143571,24 | 369535,90 | 2143571,24 | Картометрический метод | 0,10 | |
| 108 | 369511,61 | 2143547,90 | 369511,61 | 2143547,90 | Картометрический метод | 0,10 | |
| 109 | 369497,74 | 2143520,21 | 369497,74 | 2143520,21 | Картометрический метод | 0,10 | |
| 110 | 369477,64 | 2143466,65 | 369477,64 | 2143466,65 | Картометрический метод | 0,10 | |
| 111 | 369465,67 | 2143393,30 | 369465,67 | 2143393,30 | Картометрический метод | 0,10 | |
| 112 | 369472,29 | 2143338,53 | 369472,29 | 2143338,53 | Картометрический метод | 0,10 | |
| 113 | 369503,29 | 2143308,31 | 369503,29 | 2143308,31 | Картометрический метод | 0,10 | |
| 114 | 369530,31 | 2143318,72 | 369530,31 | 2143318,72 | Картометрический метод | 0,10 | |

ОПИСАНИЕ МЕСТОПОЛОЖЕНИЯ ГРАНИЦ
деревня Шадырицы
 (наименование объекта)

План границ



Условные обозначения

— граница населенного пункта

• — характерная точка границы населенного пункта

— границы объектов недвижимости, сведения о которых содержатся в Едином государственном реестре недвижимости

122 — номер земельного участка, сведения о котором содержатся в Едином государственном реестре недвижимости

Масштаб 1:5000

ОПИСАНИЕ МЕСТОПОЛОЖЕНИЯ ГРАНИЦ
поселок Штурмангоф
(наименование объекта, местоположение границ которого описано
(далее – объект))

Раздел 1

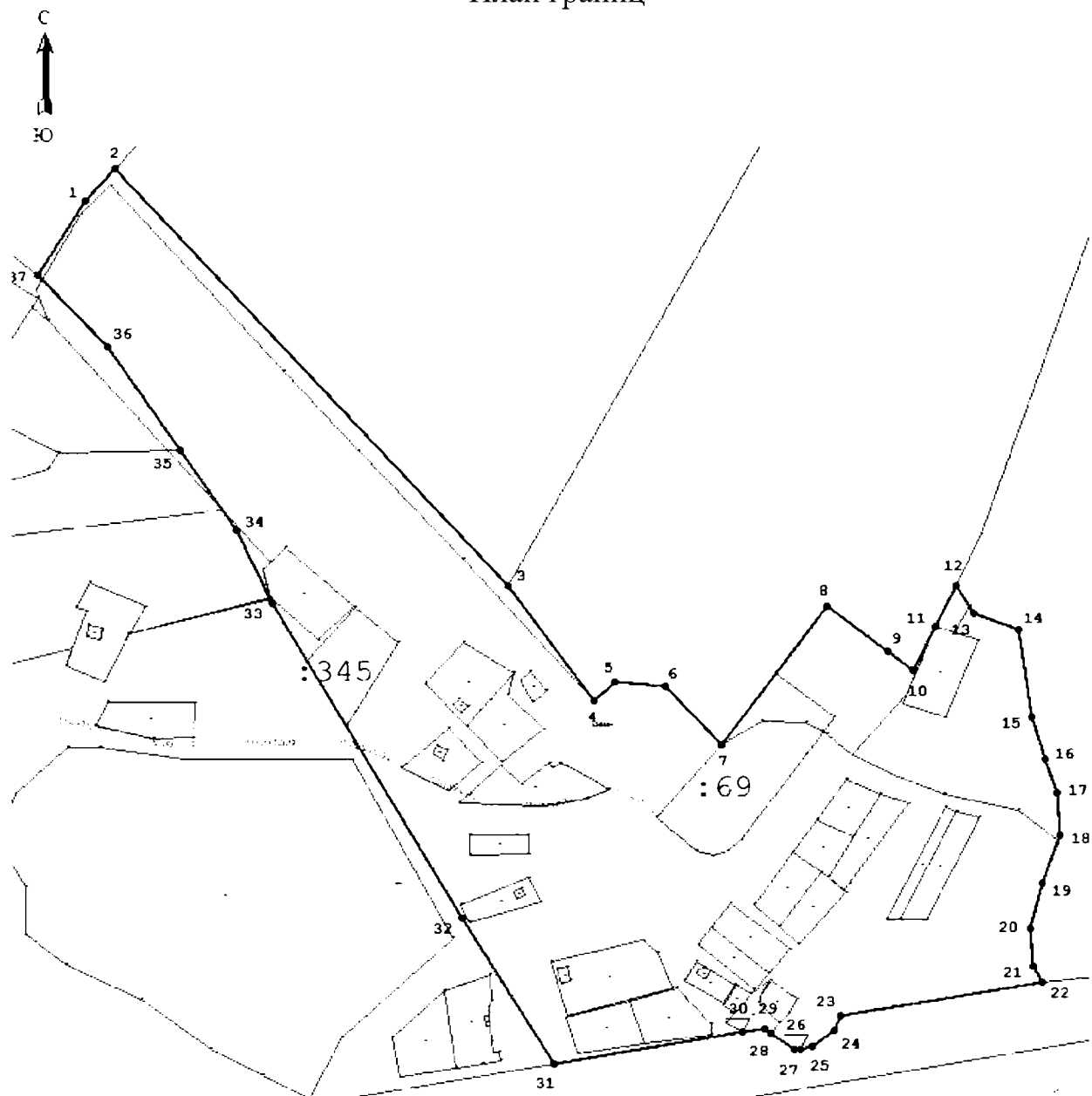
| Сведения об объекте | | |
|---------------------|---|--|
| № п/п | Характеристики объекта | Описание характеристик |
| 1 | Местоположение объекта | Ленинградская область, Волосовский муниципальный район, Большеврудское сельское поселение, поселок Штурмангоф |
| 2 | Площадь объекта +/- величина погрешности определения площади (Р +/- Дельта Р) | 126887 м ² +/- 71 м ² |
| 3 | Иные характеристики объекта | |

Раздел 2

| Сведения о местоположении измененных (уточненных) границ объекта | | | | | | | |
|--|----------------------------------|------------|--|------------|---|---|--|
| 1. Система координат МСК-47, зона 2 | | | | | | | |
| 2. Сведения о характерных точках границ объекта | | | | | | | |
| Обозначение характерных точек границ | Существующие координаты, м | | Измененные (уточненные) координаты, м | | Метод определения координат характерной точки | Средняя квадрати- ческая погрешность положения характерной точки (Mt), м | Описание обозначения точки на местности (при наличии) |
| | Х | У | Х | У | | | |
| 1 | 2 | 3 | 4 | 5 | 6 | 7 | 8 |
| 1 | 380523,18 | 2155734,07 | 380523,18 | 2155734,07 | Картометрический метод | 0,10 | |
| 2 | 380544,12 | 2155752,29 | 380544,12 | 2155752,29 | Картометрический метод | 0,10 | |
| 3 | 380278,30 | 2155998,41 | 380278,30 | 2155998,41 | Картометрический метод | 0,10 | |
| 4 | 380205,15 | 2156052,20 | 380205,15 | 2156052,20 | Картометрический метод | 0,10 | |
| 5 | 380216,90 | 2156065,08 | 380216,90 | 2156065,08 | Картометрический метод | 0,10 | |
| 6 | 380213,90 | 2156096,57 | 380213,90 | 2156096,57 | Картометрический метод | 0,10 | |
| 7 | 380177,28 | 2156131,90 | 380177,28 | 2156131,90 | Картометрический метод | 0,10 | |
| 8 | 380265,49 | 2156197,72 | 380265,49 | 2156197,72 | Картометрический метод | 0,10 | |
| 9 | 380236,61 | 2156235,65 | 380236,61 | 2156235,65 | Картометрический метод | 0,10 | |
| 10 | 380224,07 | 2156252,11 | 380224,07 | 2156252,11 | Картометрический метод | 0,10 | |
| 11 | 380252,44 | 2156265,78 | 380252,44 | 2156265,78 | Картометрический метод | 0,10 | |
| 12 | 380278,30 | 2156278,23 | 380278,30 | 2156278,23 | Картометрический метод | 0,10 | |
| 13 | 380260,36 | 2156290,23 | 380260,36 | 2156290,23 | Картометрический метод | 0,10 | |
| 14 | 380249,96 | 2156317,50 | 380249,96 | 2156317,50 | Картометрический метод | 0,10 | |
| 15 | 380194,29 | 2156326,37 | 380194,29 | 2156326,37 | Картометрический метод | 0,10 | |
| 16 | 380167,53 | 2156334,40 | 380167,53 | 2156334,40 | Картометрический метод | 0,10 | |
| 17 | 380145,91 | 2156342,09 | 380145,91 | 2156342,09 | Картометрический метод | 0,10 | |
| 18 | 380119,53 | 2156343,73 | 380119,53 | 2156343,73 | Картометрический метод | 0,10 | |
| 19 | 380088,75 | 2156332,92 | 380088,75 | 2156332,92 | Картометрический метод | 0,10 | |
| 20 | 380059,74 | 2156324,79 | 380059,74 | 2156324,79 | Картометрический метод | 0,10 | |
| 21 | 380035,87 | 2156327,22 | 380035,87 | 2156327,22 | Картометрический метод | 0,10 | |
| 22 | 380025,51 | 2156332,10 | 380025,51 | 2156332,10 | Картометрический метод | 0,10 | |
| 23 | 380004,02 | 2156205,86 | 380004,02 | 2156205,86 | Картометрический метод | 0,10 | |
| 24 | 379994,88 | 2156202,34 | 379994,88 | 2156202,34 | Картометрический метод | 0,10 | |
| 25 | 379984,58 | 2156188,81 | 379984,58 | 2156188,81 | Картометрический метод | 0,10 | |

ОПИСАНИЕ МЕСТОПОЛОЖЕНИЯ ГРАНИЦ
поселок Штурмангоф
 (наименование объекта)

План границ



Условные обозначения

- | | | | |
|---|--|---|---|
| — | изменяемая граница населенного пункта | • | характерная точка границы населенного пункта |
| — | границы объектов недвижимости, сведения о которых содержатся в Едином государственном реестре недвижимости | — | номер земельного участка, сведения о котором содержатся в Едином государственном реестре недвижимости |

Масштаб 1:4000

ОПИСАНИЕ МЕСТОПОЛОЖЕНИЯ ГРАНИЦ
деревня Шуговицы
(наименование объекта, местоположение границ которого описано
(далее – объект))

Раздел 1

| Сведения об объекте | | |
|---------------------|---|--|
| № п/п | Характеристики объекта | Описание характеристик |
| 1 | Местоположение объекта | Ленинградская область, Волосовский муниципальный район, Большеврудское сельское поселение, деревня Шуговицы |
| 2 | Площадь объекта +/- величина погрешности определения площади (P +/- Дельта P) | 382241 м ² +/- 125 м ² |
| 3 | Иные характеристики объекта | |

Раздел 2

| Сведения о местоположении измененных (уточненных) границ объекта | | | | | | | |
|--|----------------------------------|------------|--|------------|---|---|--|
| 1. Система координат МСК-47, зона 2 | | | | | | | |
| 2. Сведения о характерных точках границ объекта | | | | | | | |
| Обозначение характерных точек границ | Существующие координаты, м | | Измененные (уточненные) координаты, м | | Метод определения координат характерной точки | Средняя квадрати- ческая погрешность положения характерной точки (Mt), м | Описание обозначения точки на местности (при наличии) |
| | X | Y | X | Y | | | |
| 1 | 2 | 3 | 4 | 5 | 6 | 7 | 8 |
| Часть № 1 | | | | | | | |
| 1 | | | 374541,48 | 2136883,45 | Картометрический метод | 0,10 | |
| 2 | | | 374542,40 | 2136883,11 | Картометрический метод | 0,10 | |
| 3 | | | 374546,69 | 2136879,92 | Картометрический метод | 0,10 | |
| 4 | | | 374549,14 | 2136870,42 | Картометрический метод | 0,10 | |
| 5 | | | 374554,54 | 2136849,28 | Картометрический метод | 0,10 | |
| 6 | | | 374569,80 | 2136839,68 | Картометрический метод | 0,10 | |
| 7 | | | 374608,30 | 2136839,98 | Картометрический метод | 0,10 | |
| 8 | | | 374609,22 | 2136840,64 | Картометрический метод | 0,10 | |
| 9 | | | 374644,48 | 2136959,40 | Картометрический метод | 0,10 | |
| 10 | | | 374624,37 | 2136980,19 | Картометрический метод | 0,10 | |
| 11 | | | 374576,74 | 2137033,23 | Картометрический метод | 0,10 | |
| 12 | | | 374567,90 | 2136993,43 | Картометрический метод | 0,10 | |
| 13 | | | 374558,72 | 2136953,15 | Картометрический метод | 0,10 | |
| 14 | | | 374551,31 | 2136922,65 | Картометрический метод | 0,10 | |
| 15 | | | 374542,95 | 2136889,33 | Картометрический метод | 0,10 | |
| 1 | | | 374541,48 | 2136883,45 | Картометрический метод | 0,10 | |
| Часть № 2 | | | | | | | |
| 16 | 373811,04 | 2136889,69 | 373811,04 | 2136889,69 | Картометрический метод | 0,10 | |
| 17 | 373816,50 | 2136880,14 | 373816,50 | 2136880,14 | Картометрический метод | 0,10 | |
| 18 | 373807,63 | 2136871,28 | 373807,63 | 2136871,28 | Картометрический метод | 0,10 | |
| 19 | 373811,25 | 2136862,84 | 373811,25 | 2136862,84 | Картометрический метод | 0,10 | |
| 20 | 373806,15 | 2136853,04 | 373806,15 | 2136853,04 | Картометрический метод | 0,10 | |
| 21 | 373806,25 | 2136846,51 | 373806,25 | 2136846,51 | Картометрический метод | 0,10 | |
| 22 | 373825,01 | 2136807,05 | 373825,01 | 2136807,05 | Картометрический метод | 0,10 | |
| 23 | 373828,07 | 2136806,34 | 373828,07 | 2136806,34 | Картометрический метод | 0,10 | |

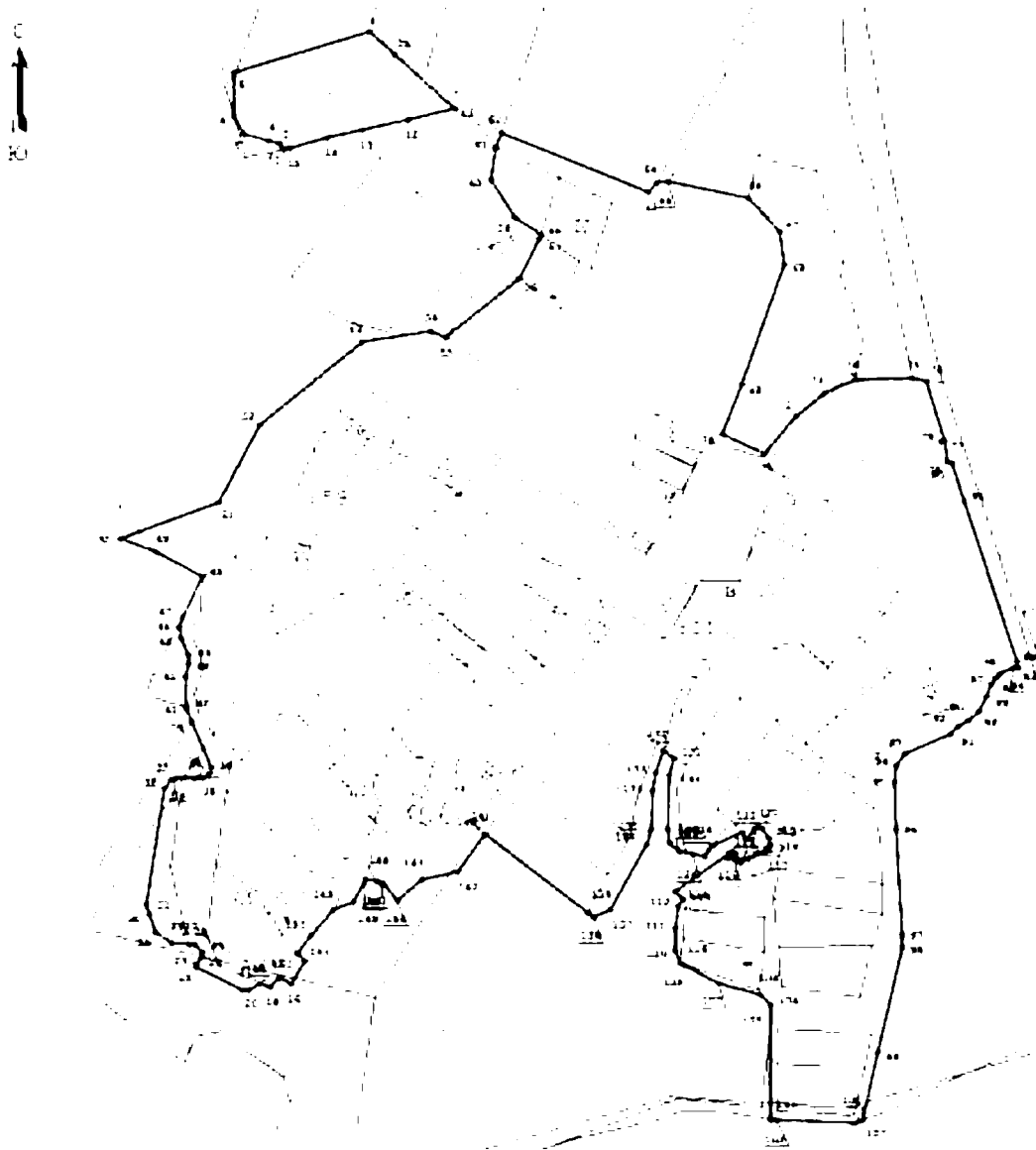
| 1 | 2 | 3 | 4 | 5 | 6 | 7 | 8 |
|----|-----------|------------|-----------|------------|------------------------|------|---|
| 24 | 373835,02 | 2136811,89 | 373835,02 | 2136811,89 | Картометрический метод | 0,10 | |
| 25 | 373838,23 | 2136812,04 | 373838,23 | 2136812,04 | Картометрический метод | 0,10 | |
| 26 | 373845,34 | 2136804,95 | 373845,34 | 2136804,95 | Картометрический метод | 0,10 | |
| 27 | 373845,70 | 2136801,01 | 373845,70 | 2136801,01 | Картометрический метод | 0,10 | |
| 28 | 373847,22 | 2136785,24 | 373847,22 | 2136785,24 | Картометрический метод | 0,10 | |
| 29 | 373855,58 | 2136771,52 | 373855,58 | 2136771,52 | Картометрический метод | 0,10 | |
| 30 | 373871,90 | 2136765,26 | 373871,90 | 2136765,26 | Картометрический метод | 0,10 | |
| 31 | 373879,25 | 2136763,03 | 373879,25 | 2136763,03 | Картометрический метод | 0,10 | |
| 32 | 373981,91 | 2136778,75 | 373981,91 | 2136778,75 | Картометрический метод | 0,10 | |
| 33 | 373989,98 | 2136785,26 | 373989,98 | 2136785,26 | Картометрический метод | 0,10 | |
| 34 | 373991,69 | 2136790,04 | 373991,69 | 2136790,04 | Картометрический метод | 0,10 | |
| 35 | 373990,68 | 2136807,19 | 373990,68 | 2136807,19 | Картометрический метод | 0,10 | |
| 36 | 373991,40 | 2136813,05 | 373991,40 | 2136813,05 | Картометрический метод | 0,10 | |
| 37 | 373995,72 | 2136818,52 | 373995,72 | 2136818,52 | Картометрический метод | 0,10 | |
| 38 | 374000,40 | 2136819,55 | 374000,40 | 2136819,55 | Картометрический метод | 0,10 | |
| 39 | 374040,06 | 2136802,98 | 374040,06 | 2136802,98 | Картометрический метод | 0,10 | |
| 40 | 374051,08 | 2136798,65 | 374051,08 | 2136798,65 | Картометрический метод | 0,10 | |
| 41 | 374053,04 | 2136798,00 | 374053,04 | 2136798,00 | Картометрический метод | 0,10 | |
| 42 | 374079,48 | 2136796,98 | 374079,48 | 2136796,98 | Картометрический метод | 0,10 | |
| 43 | 374090,64 | 2136799,96 | 374090,64 | 2136799,96 | Картометрический метод | 0,10 | |
| 44 | 374098,80 | 2136799,81 | 374098,80 | 2136799,81 | Картометрический метод | 0,10 | |
| 45 | 374113,70 | 2136793,46 | 374113,70 | 2136793,46 | Картометрический метод | 0,10 | |
| 46 | 374123,74 | 2136792,51 | 374123,74 | 2136792,51 | Картометрический метод | 0,10 | |
| 47 | 374131,94 | 2136794,51 | 374131,94 | 2136794,51 | Картометрический метод | 0,10 | |
| 48 | 374167,97 | 2136812,70 | 374167,97 | 2136812,70 | Картометрический метод | 0,10 | |
| 49 | 374188,36 | 2136771,89 | 374188,36 | 2136771,89 | Картометрический метод | 0,10 | |
| 50 | 374200,09 | 2136740,00 | 374200,09 | 2136740,00 | Картометрический метод | 0,10 | |
| 51 | 374232,49 | 2136826,29 | 374232,49 | 2136826,29 | Картометрический метод | 0,10 | |
| 52 | 374300,23 | 2136862,78 | 374300,23 | 2136862,78 | Картометрический метод | 0,10 | |
| 53 | 374372,41 | 2136952,47 | 374372,41 | 2136952,47 | Картометрический метод | 0,10 | |
| 54 | 374381,93 | 2137012,28 | 374381,93 | 2137012,28 | Картометрический метод | 0,10 | |
| 55 | 374377,38 | 2137024,97 | 374377,38 | 2137024,97 | Картометрический метод | 0,10 | |
| 56 | 374428,69 | 2137090,62 | 374428,69 | 2137090,62 | Картометрический метод | 0,10 | |

| 1 | 2 | 3 | 4 | 5 | 6 | 7 | 8 |
|----|-----------|------------|-----------|------------|------------------------|------|---|
| 57 | 374463,20 | 2137107,68 | 374463,20 | 2137107,68 | Картометрический метод | 0,10 | |
| 58 | 374466,81 | 2137109,25 | 374466,81 | 2137109,25 | Картометрический метод | 0,10 | |
| 59 | 374481,93 | 2137086,88 | 374481,93 | 2137086,88 | Картометрический метод | 0,10 | |
| 60 | 374515,09 | 2137064,67 | 374515,09 | 2137064,67 | Картометрический метод | 0,10 | |
| 61 | 374542,61 | 2137069,21 | 374542,61 | 2137069,21 | Картометрический метод | 0,10 | |
| 62 | 374555,67 | 2137074,24 | 374555,67 | 2137074,24 | Картометрический метод | 0,10 | |
| 63 | 374504,04 | 2137203,18 | 374504,04 | 2137203,18 | Картометрический метод | 0,10 | |
| 64 | 374512,39 | 2137211,15 | 374512,39 | 2137211,15 | Картометрический метод | 0,10 | |
| 65 | 374512,86 | 2137220,15 | 374512,86 | 2137220,15 | Картометрический метод | 0,10 | |
| 66 | 374498,63 | 2137290,28 | 374498,63 | 2137290,28 | Картометрический метод | 0,10 | |
| 67 | 374469,27 | 2137318,17 | 374469,27 | 2137318,17 | Картометрический метод | 0,10 | |
| 68 | 374440,09 | 2137322,83 | 374440,09 | 2137322,83 | Картометрический метод | 0,10 | |
| 69 | 374335,89 | 2137285,12 | 374335,89 | 2137285,12 | Картометрический метод | 0,10 | |
| 70 | 374292,20 | 2137268,03 | 374292,20 | 2137268,03 | Картометрический метод | 0,10 | |
| 71 | 374275,36 | 2137304,74 | 374275,36 | 2137304,74 | Картометрический метод | 0,10 | |
| 72 | 374308,41 | 2137332,39 | 374308,41 | 2137332,39 | Картометрический метод | 0,10 | |
| 73 | 374328,42 | 2137358,19 | 374328,42 | 2137358,19 | Картометрический метод | 0,10 | |
| 74 | 374340,01 | 2137384,59 | 374340,01 | 2137384,59 | Картометрический метод | 0,10 | |
| 75 | 374340,79 | 2137434,93 | 374340,79 | 2137434,93 | Картометрический метод | 0,10 | |
| 76 | 374338,90 | 2137447,51 | 374338,90 | 2137447,51 | Картометрический метод | 0,10 | |
| 77 | 374286,58 | 2137462,93 | 374286,58 | 2137462,93 | Картометрический метод | 0,10 | |
| 78 | 374285,13 | 2137460,75 | 374285,13 | 2137460,75 | Картометрический метод | 0,10 | |
| 79 | 374268,47 | 2137465,48 | 374268,47 | 2137465,48 | Картометрический метод | 0,10 | |
| 80 | 374266,59 | 2137469,38 | 374266,59 | 2137469,38 | Картометрический метод | 0,10 | |
| 81 | 374233,87 | 2137480,44 | 374233,87 | 2137480,44 | Картометрический метод | 0,10 | |
| 82 | 374093,76 | 2137526,14 | 374093,76 | 2137526,14 | Картометрический метод | 0,10 | |
| 83 | 374088,33 | 2137527,91 | 374088,33 | 2137527,91 | Картометрический метод | 0,10 | |
| 84 | 374088,16 | 2137524,10 | 374088,16 | 2137524,10 | Картометрический метод | 0,10 | |
| 85 | 374083,00 | 2137511,68 | 374083,00 | 2137511,68 | Картометрический метод | 0,10 | |
| 86 | 374078,78 | 2137507,38 | 374078,78 | 2137507,38 | Картометрический метод | 0,10 | |
| 87 | 374072,70 | 2137504,07 | 374072,70 | 2137504,07 | Картометрический метод | 0,10 | |
| 88 | 374062,40 | 2137500,57 | 374062,40 | 2137500,57 | Картометрический метод | 0,10 | |
| 89 | 374049,29 | 2137493,43 | 374049,29 | 2137493,43 | Картометрический метод | 0,10 | |

| 1 | 2 | 3 | 4 | 5 | 6 | 7 | 8 |
|-----|-----------|------------|-----------|------------|------------------------|------|---|
| 90 | 374041,48 | 2137483,68 | 374041,48 | 2137483,68 | Картометрический метод | 0,10 | |
| 91 | 374036,07 | 2137475,26 | 374036,07 | 2137475,26 | Картометрический метод | 0,10 | |
| 92 | 374029,72 | 2137467,76 | 374029,72 | 2137467,76 | Картометрический метод | 0,10 | |
| 93 | 374012,16 | 2137429,09 | 374012,16 | 2137429,09 | Картометрический метод | 0,10 | |
| 94 | 374001,53 | 2137420,83 | 374001,53 | 2137420,83 | Картометрический метод | 0,10 | |
| 95 | 373986,77 | 2137418,57 | 373986,77 | 2137418,57 | Картометрический метод | 0,10 | |
| 96 | 373945,69 | 2137420,07 | 373945,69 | 2137420,07 | Картометрический метод | 0,10 | |
| 97 | 373853,89 | 2137426,21 | 373853,89 | 2137426,21 | Картометрический метод | 0,10 | |
| 98 | 373842,04 | 2137425,96 | 373842,04 | 2137425,96 | Картометрический метод | 0,10 | |
| 99 | 373751,04 | 2137404,93 | 373751,04 | 2137404,93 | Картометрический метод | 0,10 | |
| 100 | 373691,43 | 2137391,24 | 373691,43 | 2137391,24 | Картометрический метод | 0,10 | |
| 101 | 373689,45 | 2137384,98 | 373689,45 | 2137384,98 | Картометрический метод | 0,10 | |
| 102 | 373691,29 | 2137316,35 | 373691,29 | 2137316,35 | Картометрический метод | 0,10 | |
| 103 | 373692,14 | 2137310,37 | 373692,14 | 2137310,37 | Картометрический метод | 0,10 | |
| 104 | 373791,91 | 2137310,62 | 373791,91 | 2137310,62 | Картометрический метод | 0,10 | |
| 105 | 373792,03 | 2137310,53 | 373792,03 | 2137310,53 | Картометрический метод | 0,10 | |
| 106 | 373802,21 | 2137301,33 | 373802,21 | 2137301,33 | Картометрический метод | 0,10 | |
| 107 | 373811,43 | 2137265,46 | 373811,43 | 2137265,46 | Картометрический метод | 0,10 | |
| 108 | 373826,94 | 2137234,72 | 373826,94 | 2137234,72 | Картометрический метод | 0,10 | |
| 109 | 373829,78 | 2137230,90 | 373829,78 | 2137230,90 | Картометрический метод | 0,10 | |
| 110 | 373840,39 | 2137227,34 | 373840,39 | 2137227,34 | Картометрический метод | 0,10 | |
| 111 | 373859,90 | 2137226,49 | 373859,90 | 2137226,49 | Картометрический метод | 0,10 | |
| 112 | 373877,96 | 2137230,00 | 373877,96 | 2137230,00 | Картометрический метод | 0,10 | |
| 113 | 373884,88 | 2137233,71 | 373884,88 | 2137233,71 | Картометрический метод | 0,10 | |
| 114 | 373891,76 | 2137227,50 | 373891,76 | 2137227,50 | Картометрический метод | 0,10 | |
| 115 | 373926,23 | 2137275,86 | 373926,23 | 2137275,86 | Картометрический метод | 0,10 | |
| 116 | 373917,22 | 2137283,69 | 373917,22 | 2137283,69 | Картометрический метод | 0,10 | |
| 117 | 373927,82 | 2137306,87 | 373927,82 | 2137306,87 | Картометрический метод | 0,10 | |
| 118 | 373933,25 | 2137310,57 | 373933,25 | 2137310,57 | Картометрический метод | 0,10 | |
| 119 | 373938,14 | 2137308,94 | 373938,14 | 2137308,94 | Картометрический метод | 0,10 | |
| 120 | 373947,22 | 2137302,17 | 373947,22 | 2137302,17 | Картометрический метод | 0,10 | |
| 121 | 373947,59 | 2137297,52 | 373947,59 | 2137297,52 | Картометрический метод | 0,10 | |
| 122 | 373938,42 | 2137289,50 | 373938,42 | 2137289,50 | Картометрический метод | 0,10 | |

ОПИСАНИЕ МЕСТОПОЛОЖЕНИЯ ГРАНИЦ
деревня Шуговицы
(наименование объекта)

План границ



Условные обозначения

- | | | | |
|-----------|--|-----------|---|
| — — — — — | «Именованная» граница земельного участка | • | характерная точка границы земельного участка |
| — — — — — | границы объектов недвижимости, сведения о которых содержатся в Едином государственном реестре недвижимости | — — — — — | потеря земельный участок, сведения о котором содержатся в Едином государственном реестре недвижимости |

Масштаб 1:5000

**ОПИСАНИЕ МЕСТОПОЛОЖЕНИЯ ГРАНИЦ
деревня Ямки**

(наименование объекта, местоположение границ которого описано
(далее – объект))

Раздел 1

| Сведения об объекте | | |
|---------------------|---|--|
| № п/п | Характеристики объекта | Описание характеристик |
| 1 | Местоположение объекта | Ленинградская область, Волосовский муниципальный район, Большеврудское сельское поселение, деревня Ямки |
| 2 | Площадь объекта +/- величина погрешности определения площади (P +/- Дельта P) | 419583 м ² +/- 178 м ² |
| 3 | Иные характеристики объекта | |

Раздел 2

| Сведения о местоположении измененных (уточненных) границ объекта | | | | | | | |
|--|----------------------------------|------------|--|------------|---|---|--|
| 1. Система координат МСК-47, зона 2 | | | | | | | |
| 2. Сведения о характерных точках границ объекта | | | | | | | |
| Обозначение характерных точек границ | Существующие координаты, м | | Измененные (уточненные) координаты, м | | Метод определения координат характерной точки | Средняя квадрати- ческая погрешность положения характерной точки (Мт), м | Описание обозначения точки на местности (при наличии) |
| | Х | У | Х | У | | | |
| 1 | 2 | 3 | 4 | 5 | 6 | 7 | 8 |
| Часть № 1 | | | | | | | |
| 1 | 377780,88 | 2154943,77 | 377780,88 | 2154943,77 | Картометрический метод | 0,10 | |
| 2 | 377755,55 | 2154820,73 | 377755,55 | 2154820,73 | Картометрический метод | 0,10 | |
| 3 | 377887,08 | 2154829,13 | 377887,08 | 2154829,13 | Картометрический метод | 0,10 | |
| 4 | 377900,36 | 2154891,60 | 377900,36 | 2154891,60 | Картометрический метод | 0,10 | |
| 5 | 377964,14 | 2154899,31 | 377964,14 | 2154899,31 | Картометрический метод | 0,10 | |
| 6 | 377970,35 | 2155049,00 | 377970,35 | 2155049,00 | Картометрический метод | 0,10 | |
| 7 | 377802,18 | 2155044,76 | 377802,18 | 2155044,76 | Картометрический метод | 0,10 | |
| 1 | 377780,88 | 2154943,77 | 377780,88 | 2154943,77 | Картометрический метод | 0,10 | |
| Часть № 2 | | | | | | | |
| 8 | 377989,13 | 2156465,94 | 377989,13 | 2156465,94 | Картометрический метод | 0,10 | |
| 9 | 377974,10 | 2156492,23 | 377974,10 | 2156492,23 | Картометрический метод | 0,10 | |
| 10 | 377921,90 | 2156514,33 | 377921,90 | 2156514,33 | Картометрический метод | 0,10 | |
| 11 | 377918,77 | 2156514,69 | 377918,77 | 2156514,69 | Картометрический метод | 0,10 | |
| 12 | 377899,59 | 2156486,88 | 377899,59 | 2156486,88 | Картометрический метод | 0,10 | |
| 13 | 377894,50 | 2156489,61 | 377894,50 | 2156489,61 | Картометрический метод | 0,10 | |
| 14 | 377887,96 | 2156475,58 | 377887,96 | 2156475,58 | Картометрический метод | 0,10 | |
| 15 | 377883,30 | 2156468,07 | 377883,30 | 2156468,07 | Картометрический метод | 0,10 | |
| 16 | 377878,55 | 2156458,18 | 377878,55 | 2156458,18 | Картометрический метод | 0,10 | |
| 17 | 377874,46 | 2156453,00 | 377874,46 | 2156453,00 | Картометрический метод | 0,10 | |
| 18 | 377868,01 | 2156436,16 | 377868,01 | 2156436,16 | Картометрический метод | 0,10 | |
| 19 | 377866,55 | 2156429,20 | 377866,55 | 2156429,20 | Картометрический метод | 0,10 | |
| 20 | 377861,59 | 2156406,17 | 377861,59 | 2156406,17 | Картометрический метод | 0,10 | |
| 21 | 377852,20 | 2156364,50 | 377852,20 | 2156364,50 | Картометрический метод | 0,10 | |
| 22 | 377844,41 | 2156334,76 | 377844,41 | 2156334,76 | Картометрический метод | 0,10 | |
| 23 | 377835,51 | 2156290,39 | 377835,51 | 2156290,39 | Картометрический метод | 0,10 | |

| 1 | 2 | 3 | 4 | 5 | 6 | 7 | 8 |
|----|-----------|------------|-----------|------------|------------------------|------|---|
| 24 | 377832,97 | 2156290,85 | 377832,97 | 2156290,85 | Картометрический метод | 0,10 | |
| 25 | 377823,98 | 2156250,01 | 377823,98 | 2156250,01 | Картометрический метод | 0,10 | |
| 26 | 377812,75 | 2156205,89 | 377812,75 | 2156205,89 | Картометрический метод | 0,10 | |
| 27 | 377799,84 | 2156155,16 | 377799,84 | 2156155,16 | Картометрический метод | 0,10 | |
| 28 | 377794,36 | 2156119,71 | 377794,36 | 2156119,71 | Картометрический метод | 0,10 | |
| 29 | 377792,95 | 2156106,35 | 377792,95 | 2156106,35 | Картометрический метод | 0,10 | |
| 30 | 377790,75 | 2156086,75 | 377790,75 | 2156086,75 | Картометрический метод | 0,10 | |
| 31 | 377791,03 | 2156072,78 | 377791,03 | 2156072,78 | Картометрический метод | 0,10 | |
| 32 | 377788,07 | 2156052,14 | 377788,07 | 2156052,14 | Картометрический метод | 0,10 | |
| 33 | 377786,36 | 2156045,98 | 377786,36 | 2156045,98 | Картометрический метод | 0,10 | |
| 34 | 377784,49 | 2156021,19 | 377784,49 | 2156021,19 | Картометрический метод | 0,10 | |
| 35 | 377782,81 | 2156002,98 | 377782,81 | 2156002,98 | Картометрический метод | 0,10 | |
| 36 | 377782,61 | 2155975,83 | 377782,61 | 2155975,83 | Картометрический метод | 0,10 | |
| 37 | 377776,96 | 2155941,50 | 377776,96 | 2155941,50 | Картометрический метод | 0,10 | |
| 38 | 377777,06 | 2155928,81 | 377777,06 | 2155928,81 | Картометрический метод | 0,10 | |
| 39 | 377773,61 | 2155909,65 | 377773,61 | 2155909,65 | Картометрический метод | 0,10 | |
| 40 | 377769,65 | 2155886,66 | 377769,65 | 2155886,66 | Картометрический метод | 0,10 | |
| 41 | 377765,83 | 2155867,83 | 377765,83 | 2155867,83 | Картометрический метод | 0,10 | |
| 42 | 377763,18 | 2155864,27 | 377763,18 | 2155864,27 | Картометрический метод | 0,10 | |
| 43 | 377758,32 | 2155837,57 | 377758,32 | 2155837,57 | Картометрический метод | 0,10 | |
| 44 | 377759,37 | 2155835,84 | 377759,37 | 2155835,84 | Картометрический метод | 0,10 | |
| 45 | 377760,27 | 2155826,15 | 377760,27 | 2155826,15 | Картометрический метод | 0,10 | |
| 46 | 377757,15 | 2155811,69 | 377757,15 | 2155811,69 | Картометрический метод | 0,10 | |
| 47 | 377756,02 | 2155799,97 | 377756,02 | 2155799,97 | Картометрический метод | 0,10 | |
| 48 | 377755,48 | 2155794,32 | 377755,48 | 2155794,32 | Картометрический метод | 0,10 | |
| 49 | 377754,32 | 2155766,25 | 377754,32 | 2155766,25 | Картометрический метод | 0,10 | |
| 50 | 377751,39 | 2155766,26 | 377751,39 | 2155766,26 | Картометрический метод | 0,10 | |
| 51 | 377752,14 | 2155749,28 | 377752,14 | 2155749,28 | Картометрический метод | 0,10 | |
| 52 | 377757,40 | 2155707,68 | 377757,40 | 2155707,68 | Картометрический метод | 0,10 | |
| 53 | 377760,80 | 2155689,62 | 377760,80 | 2155689,62 | Картометрический метод | 0,10 | |
| 54 | 377763,18 | 2155690,04 | 377763,18 | 2155690,04 | Картометрический метод | 0,10 | |
| 55 | 377771,12 | 2155666,14 | 377771,12 | 2155666,14 | Картометрический метод | 0,10 | |
| 56 | 377774,13 | 2155653,84 | 377774,13 | 2155653,84 | Картометрический метод | 0,10 | |

| 1 | 2 | 3 | 4 | 5 | 6 | 7 | 8 |
|----|-----------|------------|-----------|------------|------------------------|------|---|
| 57 | 377774,75 | 2155649,52 | 377774,75 | 2155649,52 | Картометрический метод | 0,10 | |
| 58 | 377781,69 | 2155636,57 | 377781,69 | 2155636,57 | Картометрический метод | 0,10 | |
| 59 | 377784,19 | 2155630,09 | 377784,19 | 2155630,09 | Картометрический метод | 0,10 | |
| 60 | 377785,27 | 2155629,90 | 377785,27 | 2155629,90 | Картометрический метод | 0,10 | |
| 61 | 377787,78 | 2155630,40 | 377787,78 | 2155630,40 | Картометрический метод | 0,10 | |
| 62 | 377794,77 | 2155612,36 | 377794,77 | 2155612,36 | Картометрический метод | 0,10 | |
| 63 | 377792,36 | 2155611,66 | 377792,36 | 2155611,66 | Картометрический метод | 0,10 | |
| 64 | 377801,02 | 2155587,46 | 377801,02 | 2155587,46 | Картометрический метод | 0,10 | |
| 65 | 377806,27 | 2155573,16 | 377806,27 | 2155573,16 | Картометрический метод | 0,10 | |
| 66 | 377811,06 | 2155561,32 | 377811,06 | 2155561,32 | Картометрический метод | 0,10 | |
| 67 | 377821,86 | 2155532,31 | 377821,86 | 2155532,31 | Картометрический метод | 0,10 | |
| 68 | 377837,05 | 2155495,07 | 377837,05 | 2155495,07 | Картометрический метод | 0,10 | |
| 69 | 377835,38 | 2155494,48 | 377835,38 | 2155494,48 | Картометрический метод | 0,10 | |
| 70 | 377849,54 | 2155455,39 | 377849,54 | 2155455,39 | Картометрический метод | 0,10 | |
| 71 | 377852,55 | 2155456,48 | 377852,55 | 2155456,48 | Картометрический метод | 0,10 | |
| 72 | 377858,46 | 2155438,46 | 377858,46 | 2155438,46 | Картометрический метод | 0,10 | |
| 73 | 377856,15 | 2155437,34 | 377856,15 | 2155437,34 | Картометрический метод | 0,10 | |
| 74 | 377863,57 | 2155416,30 | 377863,57 | 2155416,30 | Картометрический метод | 0,10 | |
| 75 | 377867,09 | 2155386,26 | 377867,09 | 2155386,26 | Картометрический метод | 0,10 | |
| 76 | 377868,18 | 2155376,75 | 377868,18 | 2155376,75 | Картометрический метод | 0,10 | |
| 77 | 377866,18 | 2155350,42 | 377866,18 | 2155350,42 | Картометрический метод | 0,10 | |
| 78 | 377864,50 | 2155340,26 | 377864,50 | 2155340,26 | Картометрический метод | 0,10 | |
| 79 | 377821,18 | 2155134,83 | 377821,18 | 2155134,83 | Картометрический метод | 0,10 | |
| 80 | 377823,17 | 2155132,58 | 377823,17 | 2155132,58 | Картометрический метод | 0,10 | |
| 81 | 377848,86 | 2155133,37 | 377848,86 | 2155133,37 | Картометрический метод | 0,10 | |
| 82 | 377899,20 | 2155140,87 | 377899,20 | 2155140,87 | Картометрический метод | 0,10 | |
| 83 | 377958,07 | 2155157,09 | 377958,07 | 2155157,09 | Картометрический метод | 0,10 | |
| 84 | 377963,16 | 2155162,71 | 377963,16 | 2155162,71 | Картометрический метод | 0,10 | |
| 85 | 377952,34 | 2155231,85 | 377952,34 | 2155231,85 | Картометрический метод | 0,10 | |
| 86 | 378042,80 | 2155235,88 | 378042,80 | 2155235,88 | Картометрический метод | 0,10 | |
| 87 | 378116,69 | 2155232,77 | 378116,69 | 2155232,77 | Картометрический метод | 0,10 | |
| 88 | 378102,11 | 2155348,44 | 378102,11 | 2155348,44 | Картометрический метод | 0,10 | |
| 89 | 378068,92 | 2155353,51 | 378068,92 | 2155353,51 | Картометрический метод | 0,10 | |

| 1 | 2 | 3 | 4 | 5 | 6 | 7 | 8 |
|------------------|-----------|------------|-----------|------------|------------------------|------|---|
| 90 | 378067,43 | 2155367,22 | 378067,43 | 2155367,22 | Картометрический метод | 0,10 | |
| 91 | 378017,76 | 2155361,41 | 378017,76 | 2155361,41 | Картометрический метод | 0,10 | |
| 92 | 378019,54 | 2155346,11 | 378019,54 | 2155346,11 | Картометрический метод | 0,10 | |
| 93 | 377996,46 | 2155348,61 | 377996,46 | 2155348,61 | Картометрический метод | 0,10 | |
| 94 | 377991,43 | 2155389,06 | 377991,43 | 2155389,06 | Картометрический метод | 0,10 | |
| 95 | 378035,91 | 2155393,67 | 378035,91 | 2155393,67 | Картометрический метод | 0,10 | |
| 96 | 378031,05 | 2155438,12 | 378031,05 | 2155438,12 | Картометрический метод | 0,10 | |
| 97 | 378065,47 | 2155443,24 | 378065,47 | 2155443,24 | Картометрический метод | 0,10 | |
| 98 | 378026,19 | 2155719,58 | 378026,19 | 2155719,58 | Картометрический метод | 0,10 | |
| 99 | 378020,05 | 2155762,77 | 378020,05 | 2155762,77 | Картометрический метод | 0,10 | |
| 100 | 378052,71 | 2155767,26 | 378052,71 | 2155767,26 | Картометрический метод | 0,10 | |
| 101 | 378035,61 | 2155964,88 | 378035,61 | 2155964,88 | Картометрический метод | 0,10 | |
| 102 | 378034,67 | 2155971,50 | 378034,67 | 2155971,50 | Картометрический метод | 0,10 | |
| 103 | 377987,34 | 2156358,86 | 377987,34 | 2156358,86 | Картометрический метод | 0,10 | |
| 8 | 377989,13 | 2156465,94 | 377989,13 | 2156465,94 | Картометрический метод | 0,10 | |
| Часть № 3 | | | | | | | |
| 104 | 377740,69 | 2155678,90 | 377740,69 | 2155678,90 | Картометрический метод | 0,10 | |
| 105 | 377698,77 | 2155682,64 | 377698,77 | 2155682,64 | Картометрический метод | 0,10 | |
| 106 | 377678,85 | 2155684,43 | 377678,85 | 2155684,43 | Картометрический метод | 0,10 | |
| 107 | 377671,54 | 2155677,19 | 377671,54 | 2155677,19 | Картометрический метод | 0,10 | |
| 108 | 377667,85 | 2155656,35 | 377667,85 | 2155656,35 | Картометрический метод | 0,10 | |
| 109 | 377668,70 | 2155642,43 | 377668,70 | 2155642,43 | Картометрический метод | 0,10 | |
| 110 | 377643,55 | 2155644,04 | 377643,55 | 2155644,04 | Картометрический метод | 0,10 | |
| 111 | 377631,64 | 2155639,06 | 377631,64 | 2155639,06 | Картометрический метод | 0,10 | |
| 112 | 377624,05 | 2155616,49 | 377624,05 | 2155616,49 | Картометрический метод | 0,10 | |
| 113 | 377624,74 | 2155585,55 | 377624,74 | 2155585,55 | Картометрический метод | 0,10 | |
| 114 | 377632,34 | 2155574,27 | 377632,34 | 2155574,27 | Картометрический метод | 0,10 | |
| 115 | 377644,68 | 2155568,98 | 377644,68 | 2155568,98 | Картометрический метод | 0,10 | |
| 116 | 377661,50 | 2155559,45 | 377661,50 | 2155559,45 | Картометрический метод | 0,10 | |
| 117 | 377682,51 | 2155551,34 | 377682,51 | 2155551,34 | Картометрический метод | 0,10 | |
| 118 | 377702,33 | 2155544,58 | 377702,33 | 2155544,58 | Картометрический метод | 0,10 | |
| 119 | 377708,12 | 2155531,26 | 377708,12 | 2155531,26 | Картометрический метод | 0,10 | |
| 120 | 377686,72 | 2155527,72 | 377686,72 | 2155527,72 | Картометрический метод | 0,10 | |
| 121 | 377664,11 | 2155528,08 | 377664,11 | 2155528,08 | Картометрический метод | 0,10 | |

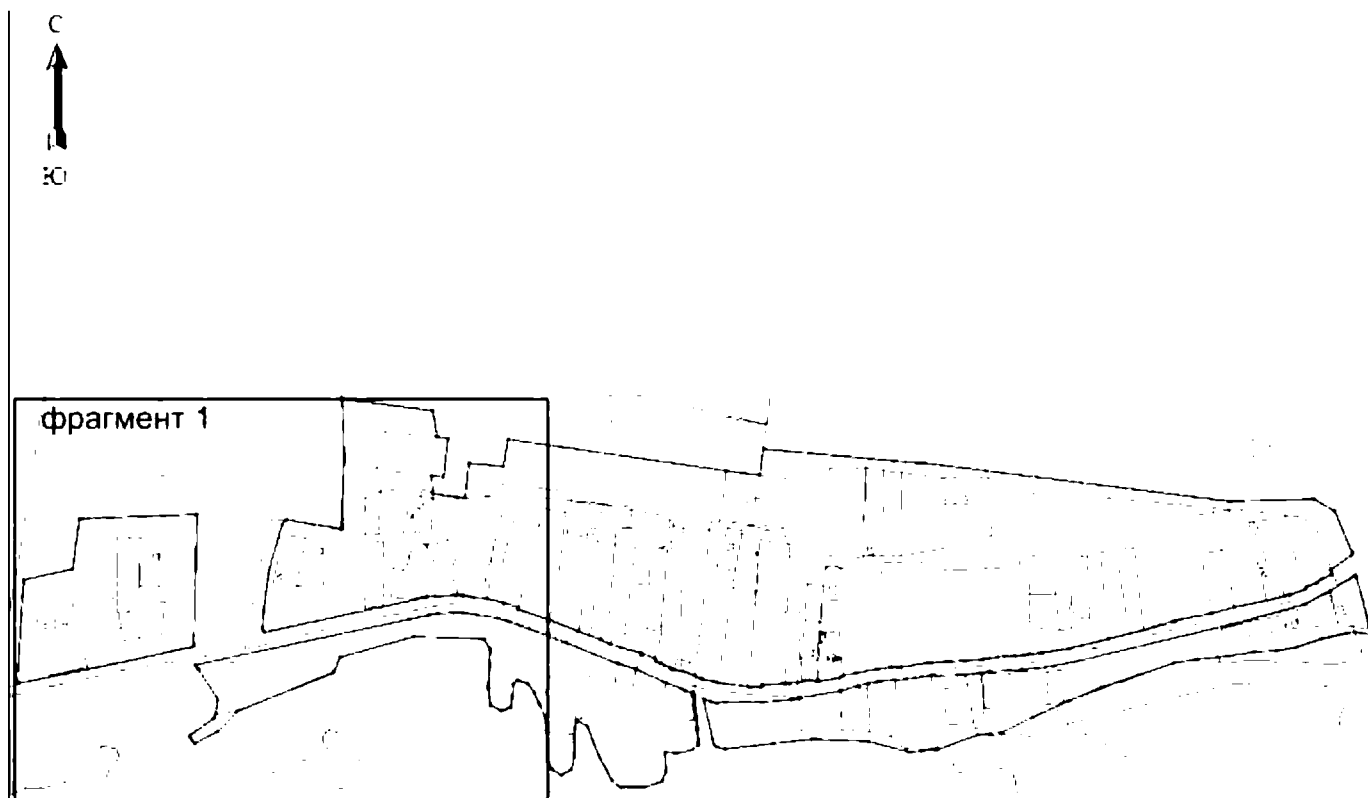
| 1 | 2 | 3 | 4 | 5 | 6 | 7 | 8 |
|-----|-----------|------------|-----------|------------|------------------------|------|---|
| 122 | 377646,89 | 2155523,06 | 377646,89 | 2155523,06 | Картометрический метод | 0,10 | |
| 123 | 377640,07 | 2155510,86 | 377640,07 | 2155510,86 | Картометрический метод | 0,10 | |
| 124 | 377646,89 | 2155500,45 | 377646,89 | 2155500,45 | Картометрический метод | 0,10 | |
| 125 | 377656,94 | 2155492,92 | 377656,94 | 2155492,92 | Картометрический метод | 0,10 | |
| 126 | 377680,26 | 2155493,64 | 377680,26 | 2155493,64 | Картометрический метод | 0,10 | |
| 127 | 377713,63 | 2155490,77 | 377713,63 | 2155490,77 | Картометрический метод | 0,10 | |
| 128 | 377731,45 | 2155482,27 | 377731,45 | 2155482,27 | Картометрический метод | 0,10 | |
| 129 | 377744,55 | 2155476,51 | 377744,55 | 2155476,51 | Картометрический метод | 0,10 | |
| 130 | 377755,17 | 2155468,18 | 377755,17 | 2155468,18 | Картометрический метод | 0,10 | |
| 131 | 377759,77 | 2155455,55 | 377759,77 | 2155455,55 | Картометрический метод | 0,10 | |
| 132 | 377755,59 | 2155450,33 | 377755,59 | 2155450,33 | Картометрический метод | 0,10 | |
| 133 | 377738,68 | 2155449,41 | 377738,68 | 2155449,41 | Картометрический метод | 0,10 | |
| 134 | 377726,01 | 2155447,57 | 377726,01 | 2155447,57 | Картометрический метод | 0,10 | |
| 135 | 377721,72 | 2155435,14 | 377721,72 | 2155435,14 | Картометрический метод | 0,10 | |
| 136 | 377728,19 | 2155420,92 | 377728,19 | 2155420,92 | Картометрический метод | 0,10 | |
| 137 | 377750,63 | 2155418,55 | 377750,63 | 2155418,55 | Картометрический метод | 0,10 | |
| 138 | 377780,13 | 2155419,52 | 377780,13 | 2155419,52 | Картометрический метод | 0,10 | |
| 139 | 377799,22 | 2155420,90 | 377799,22 | 2155420,90 | Картометрический метод | 0,10 | |
| 140 | 377811,90 | 2155413,66 | 377811,90 | 2155413,66 | Картометрический метод | 0,10 | |
| 141 | 377814,85 | 2155325,18 | 377814,85 | 2155325,18 | Картометрический метод | 0,10 | |
| 142 | 377789,24 | 2155230,32 | 377789,24 | 2155230,32 | Картометрический метод | 0,10 | |
| 143 | 377769,77 | 2155222,67 | 377769,77 | 2155222,67 | Картометрический метод | 0,10 | |
| 144 | 377721,31 | 2155101,82 | 377721,31 | 2155101,82 | Картометрический метод | 0,10 | |
| 145 | 377694,94 | 2155074,88 | 377694,94 | 2155074,88 | Картометрический метод | 0,10 | |
| 146 | 377679,64 | 2155046,79 | 377679,64 | 2155046,79 | Картометрический метод | 0,10 | |
| 147 | 377683,20 | 2155041,72 | 377683,20 | 2155041,72 | Картометрический метод | 0,10 | |
| 148 | 377689,93 | 2155039,28 | 377689,93 | 2155039,28 | Картометрический метод | 0,10 | |
| 149 | 377711,34 | 2155070,15 | 377711,34 | 2155070,15 | Картометрический метод | 0,10 | |
| 150 | 377716,93 | 2155072,91 | 377716,93 | 2155072,91 | Картометрический метод | 0,10 | |
| 151 | 377736,05 | 2155074,92 | 377736,05 | 2155074,92 | Картометрический метод | 0,10 | |
| 152 | 377773,82 | 2155050,02 | 377773,82 | 2155050,02 | Картометрический метод | 0,10 | |
| 153 | 377779,92 | 2155045,74 | 377779,92 | 2155045,74 | Картометрический метод | 0,10 | |
| 154 | 377837,53 | 2155318,84 | 377837,53 | 2155318,84 | Картометрический метод | 0,10 | |

| 1 | 2 | 3 | 4 | 5 | 6 | 7 | 8 |
|------------------|-----------|------------|-----------|------------|------------------------|------|---|
| 155 | 377842,89 | 2155344,40 | 377842,89 | 2155344,40 | Картометрический метод | 0,10 | |
| 156 | 377844,35 | 2155353,16 | 377844,35 | 2155353,16 | Картометрический метод | 0,10 | |
| 157 | 377845,96 | 2155373,64 | 377845,96 | 2155373,64 | Картометрический метод | 0,10 | |
| 158 | 377846,22 | 2155385,08 | 377846,22 | 2155385,08 | Картометрический метод | 0,10 | |
| 159 | 377843,37 | 2155403,98 | 377843,37 | 2155403,98 | Картометрический метод | 0,10 | |
| 160 | 377838,60 | 2155430,59 | 377838,60 | 2155430,59 | Картометрический метод | 0,10 | |
| 161 | 377834,71 | 2155444,16 | 377834,71 | 2155444,16 | Картометрический метод | 0,10 | |
| 162 | 377829,36 | 2155459,12 | 377829,36 | 2155459,12 | Картометрический метод | 0,10 | |
| 163 | 377806,97 | 2155517,62 | 377806,97 | 2155517,62 | Картометрический метод | 0,10 | |
| 164 | 377780,63 | 2155583,71 | 377780,63 | 2155583,71 | Картометрический метод | 0,10 | |
| 165 | 377782,67 | 2155584,13 | 377782,67 | 2155584,13 | Картометрический метод | 0,10 | |
| 166 | 377774,19 | 2155606,36 | 377774,19 | 2155606,36 | Картометрический метод | 0,10 | |
| 167 | 377771,83 | 2155605,75 | 377771,83 | 2155605,75 | Картометрический метод | 0,10 | |
| 168 | 377757,00 | 2155642,94 | 377757,00 | 2155642,94 | Картометрический метод | 0,10 | |
| 169 | 377748,20 | 2155664,99 | 377748,20 | 2155664,99 | Картометрический метод | 0,10 | |
| 170 | 377745,95 | 2155669,16 | 377745,95 | 2155669,16 | Картометрический метод | 0,10 | |
| 171 | 377744,18 | 2155677,90 | 377744,18 | 2155677,90 | Картометрический метод | 0,10 | |
| 172 | 377741,53 | 2155677,35 | 377741,53 | 2155677,35 | Картометрический метод | 0,10 | |
| 173 | 377741,22 | 2155677,92 | 377741,22 | 2155677,92 | Картометрический метод | 0,10 | |
| 104 | 377740,69 | 2155678,90 | 377740,69 | 2155678,90 | Картометрический метод | 0,10 | |
| Часть № 4 | | | | | | | |
| 174 | 377894,16 | 2156518,32 | 377894,16 | 2156518,32 | Картометрический метод | 0,10 | |
| 175 | 377891,70 | 2156519,97 | 377891,70 | 2156519,97 | Картометрический метод | 0,10 | |
| 176 | 377818,01 | 2156539,53 | 377818,01 | 2156539,53 | Картометрический метод | 0,10 | |
| 177 | 377820,74 | 2156517,99 | 377820,74 | 2156517,99 | Картометрический метод | 0,10 | |
| 178 | 377819,71 | 2156507,08 | 377819,71 | 2156507,08 | Картометрический метод | 0,10 | |
| 179 | 377817,54 | 2156499,27 | 377817,54 | 2156499,27 | Картометрический метод | 0,10 | |
| 180 | 377815,89 | 2156487,57 | 377815,89 | 2156487,57 | Картометрический метод | 0,10 | |
| 181 | 377812,92 | 2156476,15 | 377812,92 | 2156476,15 | Картометрический метод | 0,10 | |
| 182 | 377801,25 | 2156441,77 | 377801,25 | 2156441,77 | Картометрический метод | 0,10 | |
| 183 | 377797,11 | 2156418,33 | 377797,11 | 2156418,33 | Картометрический метод | 0,10 | |
| 184 | 377796,37 | 2156389,67 | 377796,37 | 2156389,67 | Картометрический метод | 0,10 | |
| 185 | 377789,86 | 2156356,06 | 377789,86 | 2156356,06 | Картометрический метод | 0,10 | |
| 186 | 377786,63 | 2156316,08 | 377786,63 | 2156316,08 | Картометрический метод | 0,10 | |

| 1 | 2 | 3 | 4 | 5 | 6 | 7 | 8 |
|-----|-----------|------------|-----------|------------|------------------------|------|---|
| 187 | 377781,39 | 2156288,44 | 377781,39 | 2156288,44 | Картометрический метод | 0,10 | |
| 188 | 377767,43 | 2156244,06 | 377767,43 | 2156244,06 | Картометрический метод | 0,10 | |
| 189 | 377751,26 | 2156197,82 | 377751,26 | 2156197,82 | Картометрический метод | 0,10 | |
| 190 | 377734,09 | 2156154,67 | 377734,09 | 2156154,67 | Картометрический метод | 0,10 | |
| 191 | 377712,72 | 2156109,30 | 377712,72 | 2156109,30 | Картометрический метод | 0,10 | |
| 192 | 377693,75 | 2156069,95 | 377693,75 | 2156069,95 | Картометрический метод | 0,10 | |
| 193 | 377690,08 | 2156039,41 | 377690,08 | 2156039,41 | Картометрический метод | 0,10 | |
| 194 | 377671,94 | 2155987,05 | 377671,94 | 2155987,05 | Картометрический метод | 0,10 | |
| 195 | 377669,11 | 2155952,59 | 377669,11 | 2155952,59 | Картометрический метод | 0,10 | |
| 196 | 377682,45 | 2155900,60 | 377682,45 | 2155900,60 | Картометрический метод | 0,10 | |
| 197 | 377685,21 | 2155829,34 | 377685,21 | 2155829,34 | Картометрический метод | 0,10 | |
| 198 | 377673,41 | 2155719,29 | 377673,41 | 2155719,29 | Картометрический метод | 0,10 | |
| 199 | 377675,01 | 2155707,53 | 377675,01 | 2155707,53 | Картометрический метод | 0,10 | |
| 200 | 377678,16 | 2155705,41 | 377678,16 | 2155705,41 | Картометрический метод | 0,10 | |
| 201 | 377683,37 | 2155703,63 | 377683,37 | 2155703,63 | Картометрический метод | 0,10 | |
| 202 | 377736,25 | 2155691,59 | 377736,25 | 2155691,59 | Картометрический метод | 0,10 | |
| 203 | 377731,76 | 2155701,96 | 377731,76 | 2155701,96 | Картометрический метод | 0,10 | |
| 204 | 377731,16 | 2155707,13 | 377731,16 | 2155707,13 | Картометрический метод | 0,10 | |
| 205 | 377732,81 | 2155717,89 | 377732,81 | 2155717,89 | Картометрический метод | 0,10 | |
| 206 | 377732,29 | 2155767,62 | 377732,29 | 2155767,62 | Картометрический метод | 0,10 | |
| 207 | 377734,59 | 2155803,21 | 377734,59 | 2155803,21 | Картометрический метод | 0,10 | |
| 208 | 377735,83 | 2155811,47 | 377735,83 | 2155811,47 | Картометрический метод | 0,10 | |
| 209 | 377737,97 | 2155811,33 | 377737,97 | 2155811,33 | Картометрический метод | 0,10 | |
| 210 | 377738,29 | 2155813,64 | 377738,29 | 2155813,64 | Картометрический метод | 0,10 | |
| 211 | 377745,45 | 2155865,15 | 377745,45 | 2155865,15 | Картометрический метод | 0,10 | |
| 212 | 377747,85 | 2155865,05 | 377747,85 | 2155865,05 | Картометрический метод | 0,10 | |
| 213 | 377752,39 | 2155887,03 | 377752,39 | 2155887,03 | Картометрический метод | 0,10 | |
| 214 | 377755,33 | 2155899,63 | 377755,33 | 2155899,63 | Картометрический метод | 0,10 | |
| 215 | 377757,03 | 2155910,26 | 377757,03 | 2155910,26 | Картометрический метод | 0,10 | |
| 216 | 377757,85 | 2155914,50 | 377757,85 | 2155914,50 | Картометрический метод | 0,10 | |
| 217 | 377760,52 | 2155935,04 | 377760,52 | 2155935,04 | Картометрический метод | 0,10 | |
| 218 | 377762,67 | 2155959,07 | 377762,67 | 2155959,07 | Картометрический метод | 0,10 | |
| 219 | 377765,68 | 2155979,54 | 377765,68 | 2155979,54 | Картометрический метод | 0,10 | |

ОПИСАНИЕ МЕСТОПОЛОЖЕНИЯ ГРАНИЦ
деревня Ямки
(наименование объекта)

План границ



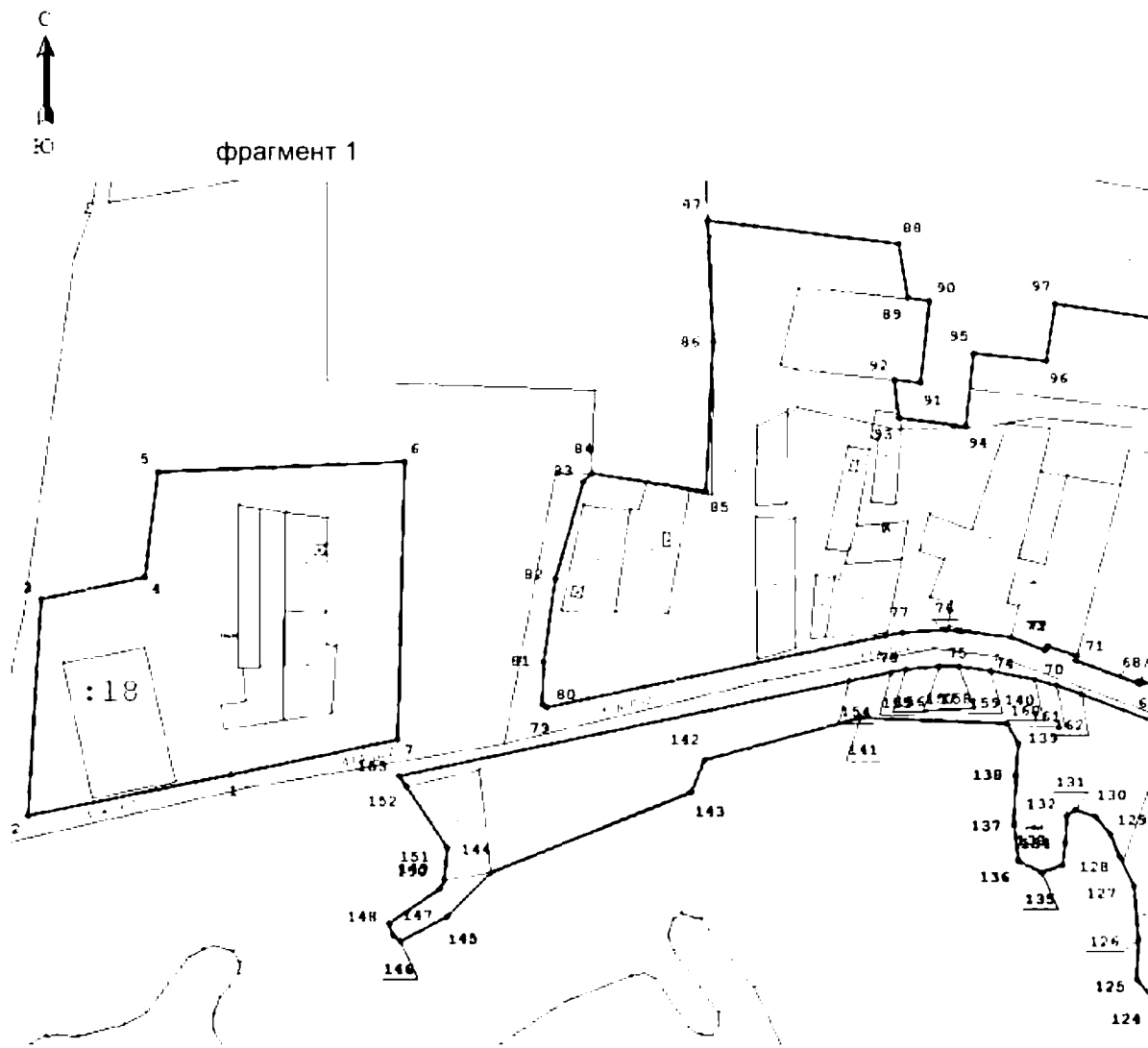
Условные обозначения

- | | | | |
|---|--|-------|---|
| — | изменяемая граница населенного пункта | ● | характерная точка границы населенного пункта |
| — | границы объектов недвижимости, сведения о которых содержатся в Едином государственном реестре недвижимости | 1:1:1 | номер земельного участка, сведения о котором содержатся в Едином государственном реестре недвижимости |

Масштаб 1:7000

ОПИСАНИЕ МЕСТОПОЛОЖЕНИЯ ГРАНИЦ
деревня Ямки
 (наименование объекта)

План границ



Условные обозначения

- граница граница населенного пункта
- граница объектов недвижимости, сведения о которых содержатся в Едином государственном реестре недвижимости
- граница земельного участка, сведения о котором содержатся в Едином государственном реестре недвижимости
- характерная точка граница населенного пункта
- характерная точка граница земельного участка

Масштаб 1:5000

ОПИСАНИЕ МЕСТОПОЛОЖЕНИЯ ГРАНИЦ
деревня Ястребино
(наименование объекта, местоположение границ которого описано
(далее – объект))

Раздел 1

| Сведения об объекте | | |
|---------------------|---|---|
| № п/п | Характеристики объекта | Описание характеристик |
| 1 | Местоположение объекта | Ленинградская область, Волосовский муниципальный район, Большеврудское сельское поселение, деревня Ястребино |
| 2 | Площадь объекта +/- величина погрешности определения площади (Р +/- Дельта Р) | 528675 м ² +/- 151 м ² |
| 3 | Иные характеристики объекта | |

Раздел 2

| Сведения о местоположении измененных (уточненных) границ объекта | | | | | | | |
|--|----------------------------------|------------|--|------------|---|---|--|
| 1. Система координат МСК-47, зона 2 | | | | | | | |
| 2. Сведения о характерных точках границ объекта | | | | | | | |
| Обозначение характерных точек границ | Существующие координаты, м | | Измененные (уточненные) координаты, м | | Метод определения координат характерной точки | Средняя квадрати- ческая погрешность положения характерной точки (Mt), м | Описание обозначения точки на местности (при наличии) |
| | Х | У | Х | У | | | |
| 1 | 2 | 3 | 4 | 5 | 6 | 7 | 8 |
| Часть № 1 | | | | | | | |
| 1 | 375732,76 | 2136553,31 | 375732,76 | 2136553,31 | Картометрический метод | 0,10 | |
| 2 | 375692,54 | 2136532,94 | 375692,54 | 2136532,94 | Картометрический метод | 0,10 | |
| 3 | 375711,90 | 2136493,39 | 375711,90 | 2136493,39 | Картометрический метод | 0,10 | |
| 4 | 375752,19 | 2136513,80 | 375752,19 | 2136513,80 | Картометрический метод | 0,10 | |
| 5 | 375739,52 | 2136540,97 | 375739,52 | 2136540,97 | Картометрический метод | 0,10 | |
| 1 | 375732,76 | 2136553,31 | 375732,76 | 2136553,31 | Картометрический метод | 0,10 | |
| Часть № 2 | | | | | | | |
| 6 | 375586,72 | 2136476,93 | 375586,72 | 2136476,93 | Картометрический метод | 0,10 | |
| 7 | 375543,48 | 2136460,93 | 375543,48 | 2136460,93 | Картометрический метод | 0,10 | |
| 8 | 375546,86 | 2136452,33 | 375546,86 | 2136452,33 | Картометрический метод | 0,10 | |
| 9 | 375549,26 | 2136444,80 | 375549,26 | 2136444,80 | Картометрический метод | 0,10 | |
| 10 | 375476,28 | 2136431,36 | 375476,28 | 2136431,36 | Картометрический метод | 0,10 | |
| 11 | 375417,21 | 2136420,83 | 375417,21 | 2136420,83 | Картометрический метод | 0,10 | |
| 12 | 375412,29 | 2136421,01 | 375412,29 | 2136421,01 | Картометрический метод | 0,10 | |
| 13 | 375412,77 | 2136415,04 | 375412,77 | 2136415,04 | Картометрический метод | 0,10 | |
| 14 | 375409,81 | 2136329,20 | 375409,81 | 2136329,20 | Картометрический метод | 0,10 | |
| 15 | 375406,85 | 2136326,18 | 375406,85 | 2136326,18 | Картометрический метод | 0,10 | |
| 16 | 375407,16 | 2136298,58 | 375407,16 | 2136298,58 | Картометрический метод | 0,10 | |
| 17 | 375404,80 | 2136296,89 | 375404,80 | 2136296,89 | Картометрический метод | 0,10 | |
| 18 | 375405,88 | 2136290,73 | 375405,88 | 2136290,73 | Картометрический метод | 0,10 | |
| 19 | 375410,86 | 2136272,15 | 375410,86 | 2136272,15 | Картометрический метод | 0,10 | |
| 20 | 375411,87 | 2136272,16 | 375411,87 | 2136272,16 | Картометрический метод | 0,10 | |
| 21 | 375416,82 | 2136254,77 | 375416,82 | 2136254,77 | Картометрический метод | 0,10 | |
| 22 | 375434,92 | 2136197,25 | 375434,92 | 2136197,25 | Картометрический метод | 0,10 | |
| 23 | 375442,90 | 2136184,72 | 375442,90 | 2136184,72 | Картометрический метод | 0,10 | |

| 1 | 2 | 3 | 4 | 5 | 6 | 7 | 8 |
|------------------|-----------|------------|------------|------------|------------------------|------|---|
| 24 | 375444,48 | 2136179,71 | 375444,48 | 2136179,71 | Картометрический метод | 0,10 | |
| 25 | 375450,40 | 2136177,27 | 375450,40 | 2136177,27 | Картометрический метод | 0,10 | |
| 26 | 375490,11 | 2136188,97 | 375490,1 1 | 2136188,97 | Картометрический метод | 0,10 | |
| 27 | 375477,33 | 2136236,63 | 375477,33 | 2136236,63 | Картометрический метод | 0,10 | |
| 28 | 375476,44 | 2136239,94 | 375476,44 | 2136239,94 | Картометрический метод | 0,10 | |
| 29 | 375517,71 | 2136256,23 | 375517,71 | 2136256,23 | Картометрический метод | 0,10 | |
| 30 | 375509,18 | 2136298,17 | 375509,18 | 2136298,17 | Картометрический метод | 0,10 | |
| 31 | 375502,81 | 2136329,50 | 375502,81 | 2136329,50 | Картометрический метод | 0,10 | |
| 32 | 375546,95 | 2136355,98 | 375546,95 | 2136355,98 | Картометрический метод | 0,10 | |
| 33 | 375579,92 | 2136381,91 | 375579,92 | 2136381,91 | Картометрический метод | 0,10 | |
| 34 | 375575,45 | 2136393,35 | 375575,45 | 2136393,35 | Картометрический метод | 0,10 | |
| 35 | 375611,63 | 2136414,69 | 375611,63 | 2136414,69 | Картометрический метод | 0,10 | |
| 36 | 375621,39 | 2136422,79 | 375621,39 | 2136422,79 | Картометрический метод | 0,10 | |
| 37 | 375644,46 | 2136430,49 | 375644,46 | 2136430,49 | Картометрический метод | 0,10 | |
| 38 | 375602,42 | 2136421,16 | 375602,42 | 2136421,16 | Картометрический метод | 0,10 | |
| 39 | 375589,46 | 2136467,20 | 375589,46 | 2136467,20 | Картометрический метод | 0,10 | |
| 6 | 375586,72 | 2136476,93 | 375586,72 | 2136476,93 | Картометрический метод | 0,10 | |
| Часть № 3 | | | | | | | |
| 40 | 375770,69 | 2137410,47 | 375770,69 | 2137410,47 | Картометрический метод | 0,10 | |
| 41 | 375622,42 | 2137350,80 | 375622,42 | 2137350,80 | Картометрический метод | 0,10 | |
| 42 | 375527,56 | 2137325,05 | 375527,56 | 2137325,05 | Картометрический метод | 0,10 | |
| 43 | 375502,25 | 2137322,58 | 375502,25 | 2137322,58 | Картометрический метод | 0,10 | |
| 44 | 375418,75 | 2137320,70 | 375418,75 | 2137320,70 | Картометрический метод | 0,10 | |
| 45 | 375367,02 | 2137323,76 | 375367,02 | 2137323,76 | Картометрический метод | 0,10 | |
| 46 | 375334,16 | 2137266,02 | 375334,16 | 2137266,02 | Картометрический метод | 0,10 | |
| 47 | 375343,66 | 2137253,95 | 375343,66 | 2137253,95 | Картометрический метод | 0,10 | |
| 48 | 375352,45 | 2137240,80 | 375352,45 | 2137240,80 | Картометрический метод | 0,10 | |
| 49 | 375359,74 | 2137227,15 | 375359,74 | 2137227,15 | Картометрический метод | 0,10 | |
| 50 | 375362,48 | 2137218,72 | 375362,48 | 2137218,72 | Картометрический метод | 0,10 | |
| 51 | 375368,70 | 2137196,12 | 375368,70 | 2137196,12 | Картометрический метод | 0,10 | |
| 52 | 375375,72 | 2137136,22 | 375375,72 | 2137136,22 | Картометрический метод | 0,10 | |
| 53 | 375380,17 | 2137109,69 | 375380,17 | 2137109,69 | Картометрический метод | 0,10 | |
| 54 | 375385,59 | 2137106,39 | 375385,59 | 2137106,39 | Картометрический метод | 0,10 | |
| 55 | 375386,50 | 2137097,18 | 375386,50 | 2137097,18 | Картометрический метод | 0,10 | |

| 1 | 2 | 3 | 4 | 5 | 6 | 7 | 8 |
|----|-----------|------------|-----------|------------|------------------------|------|---|
| 56 | 375386,12 | 2137093,24 | 375386,12 | 2137093,24 | Картометрический метод | 0,10 | |
| 57 | 375381,87 | 2137089,11 | 375381,87 | 2137089,11 | Картометрический метод | 0,10 | |
| 58 | 375381,57 | 2137085,19 | 375381,57 | 2137085,19 | Картометрический метод | 0,10 | |
| 59 | 375387,48 | 2137033,63 | 375387,48 | 2137033,63 | Картометрический метод | 0,10 | |
| 60 | 375401,39 | 2136929,31 | 375401,39 | 2136929,31 | Картометрический метод | 0,10 | |
| 61 | 375405,35 | 2136889,36 | 375405,35 | 2136889,36 | Картометрический метод | 0,10 | |
| 62 | 375405,65 | 2136876,94 | 375405,65 | 2136876,94 | Картометрический метод | 0,10 | |
| 63 | 375406,21 | 2136867,77 | 375406,21 | 2136867,77 | Картометрический метод | 0,10 | |
| 64 | 375411,95 | 2136813,42 | 375411,95 | 2136813,42 | Картометрический метод | 0,10 | |
| 65 | 375412,36 | 2136809,20 | 375412,36 | 2136809,20 | Картометрический метод | 0,10 | |
| 66 | 375412,84 | 2136804,37 | 375412,84 | 2136804,37 | Картометрический метод | 0,10 | |
| 67 | 375414,57 | 2136786,70 | 375414,57 | 2136786,70 | Картометрический метод | 0,10 | |
| 68 | 375413,34 | 2136771,21 | 375413,34 | 2136771,21 | Картометрический метод | 0,10 | |
| 69 | 375407,18 | 2136745,50 | 375407,18 | 2136745,50 | Картометрический метод | 0,10 | |
| 70 | 375397,65 | 2136724,28 | 375397,65 | 2136724,28 | Картометрический метод | 0,10 | |
| 71 | 375395,25 | 2136721,96 | 375395,25 | 2136721,96 | Картометрический метод | 0,10 | |
| 72 | 375390,50 | 2136707,32 | 375390,50 | 2136707,32 | Картометрический метод | 0,10 | |
| 73 | 375391,53 | 2136684,39 | 375391,53 | 2136684,39 | Картометрический метод | 0,10 | |
| 74 | 375394,77 | 2136684,77 | 375394,77 | 2136684,77 | Картометрический метод | 0,10 | |
| 75 | 375396,89 | 2136659,80 | 375396,89 | 2136659,80 | Картометрический метод | 0,10 | |
| 76 | 375400,72 | 2136623,13 | 375400,72 | 2136623,13 | Картометрический метод | 0,10 | |
| 77 | 375454,14 | 2136653,42 | 375454,14 | 2136653,42 | Картометрический метод | 0,10 | |
| 78 | 375475,27 | 2136675,61 | 375475,27 | 2136675,61 | Картометрический метод | 0,10 | |
| 79 | 375500,16 | 2136701,74 | 375500,16 | 2136701,74 | Картометрический метод | 0,10 | |
| 80 | 375498,62 | 2136711,93 | 375498,62 | 2136711,93 | Картометрический метод | 0,10 | |
| 81 | 375495,04 | 2136735,68 | 375495,04 | 2136735,68 | Картометрический метод | 0,10 | |
| 82 | 375523,54 | 2136757,70 | 375523,54 | 2136757,70 | Картометрический метод | 0,10 | |
| 83 | 375570,83 | 2136761,94 | 375570,83 | 2136761,94 | Картометрический метод | 0,10 | |
| 84 | 375570,43 | 2136786,75 | 375570,43 | 2136786,75 | Картометрический метод | 0,10 | |
| 85 | 375569,59 | 2136836,74 | 375569,59 | 2136836,74 | Картометрический метод | 0,10 | |
| 86 | 375579,15 | 2136858,19 | 375579,15 | 2136858,19 | Картометрический метод | 0,10 | |
| 87 | 375568,33 | 2136864,06 | 375568,33 | 2136864,06 | Картометрический метод | 0,10 | |
| 88 | 375550,20 | 2136853,70 | 375550,20 | 2136853,70 | Картометрический метод | 0,10 | |

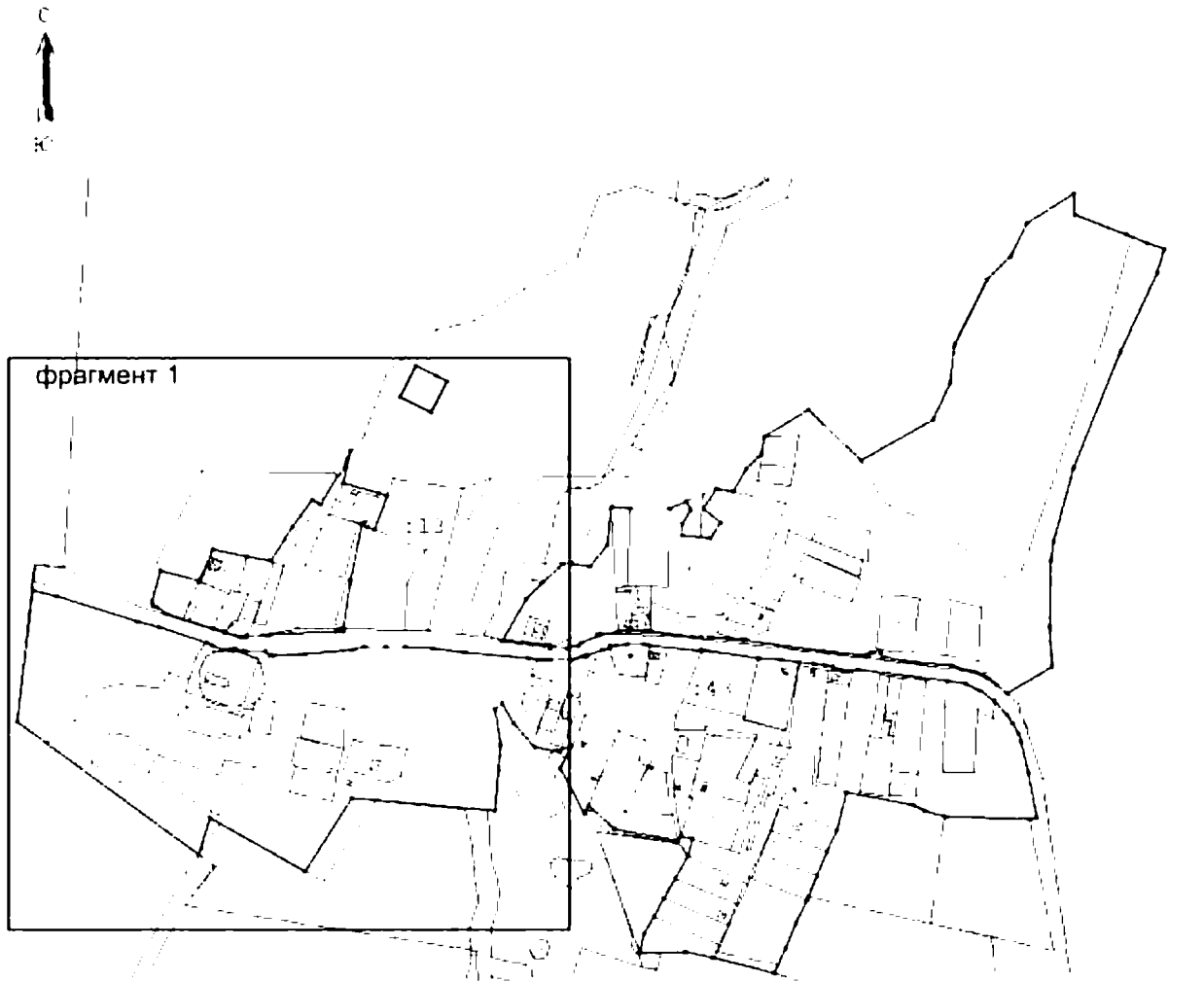
| 1 | 2 | 3 | 4 | 5 | 6 | 7 | 8 |
|------------------|------------|------------|-----------|------------|------------------------|------|---|
| 89 | 375535,52 | 2136851,97 | 375535,52 | 2136851,97 | Картометрический метод | 0,10 | |
| 90 | 375532,29 | 2136888,88 | 375532,29 | 2136888,88 | Картометрический метод | 0,10 | |
| 91 | 375551,74 | 2136902,38 | 375551,74 | 2136902,38 | Картометрический метод | 0,10 | |
| 92 | 375570,42 | 2136879,06 | 375570,42 | 2136879,06 | Картометрический метод | 0,10 | |
| 93 | 375595,93 | 2136895,86 | 375595,93 | 2136895,86 | Картометрический метод | 0,10 | |
| 94 | 375591,33 | 2136916,91 | 375591,33 | 2136916,91 | Картометрический метод | 0,10 | |
| 95 | 375621,01 | 2136934,01 | 375621,01 | 2136934,01 | Картометрический метод | 0,10 | |
| 96 | 375640,56 | 2136954,21 | 375640,56 | 2136954,21 | Картометрический метод | 0,10 | |
| 97 | 375661,29 | 2136957,24 | 375661,29 | 2136957,24 | Картометрический метод | 0,10 | |
| 98 | 375696,72 | 2137014,02 | 375696,72 | 2137014,02 | Картометрический метод | 0,10 | |
| 99 | 375630,73 | 2137080,38 | 375630,73 | 2137080,38 | Картометрический метод | 0,10 | |
| 100 | 375682,68 | 2137172,14 | 375682,68 | 2137172,14 | Картометрический метод | 0,10 | |
| 101 | 375729,73 | 2137194,76 | 375729,73 | 2137194,76 | Картометрический метод | 0,10 | |
| 102 | 375779,80 | 2137199,72 | 375779,80 | 2137199,72 | Картометрический метод | 0,10 | |
| 103 | 375862,97 | 2137241,02 | 375862,97 | 2137241,02 | Картометрический метод | 0,10 | |
| 104 | 375892,1 1 | 2137272,01 | 375892,11 | 2137272,01 | Картометрический метод | 0,10 | |
| 105 | 375934,00 | 2137291,44 | 375934,00 | 2137291,44 | Картометрический метод | 0,10 | |
| 106 | 375971,64 | 2137350,69 | 375971,64 | 2137350,69 | Картометрический метод | 0,10 | |
| 107 | 375944,43 | 2137352,00 | 375944,43 | 2137352,00 | Картометрический метод | 0,10 | |
| 108 | 375920,39 | 2137416,92 | 375920,39 | 2137416,92 | Картометрический метод | 0,10 | |
| 109 | 375909,93 | 2137445,17 | 375909,93 | 2137445,17 | Картометрический метод | 0,10 | |
| 110 | 375901,72 | 2137466,79 | 375901,72 | 2137466,79 | Картометрический метод | 0,10 | |
| 111 | 375871,50 | 2137457,19 | 375871,50 | 2137457,19 | Картометрический метод | 0,10 | |
| 40 | 375770,69 | 2137410,47 | 375770,69 | 2137410,47 | Картометрический метод | 0,10 | |
| Часть № 4 | | | | | | | |
| 112 | 375389,38 | 2136268,97 | 375389,38 | 2136268,97 | Картометрический метод | 0,10 | |
| 113 | 375388,74 | 2136275,14 | 375388,74 | 2136275,14 | Картометрический метод | 0,10 | |
| 114 | 375390,56 | 2136281,98 | 375390,56 | 2136281,98 | Картометрический метод | 0,10 | |
| 115 | 375388,20 | 2136296,97 | 375388,20 | 2136296,97 | Картометрический метод | 0,10 | |
| 116 | 375387,46 | 2136321,36 | 375387,46 | 2136321,36 | Картометрический метод | 0,10 | |
| 117 | 375382,73 | 2136327,41 | 375382,73 | 2136327,41 | Картометрический метод | 0,10 | |
| 118 | 375381,84 | 2136333,59 | 375381,84 | 2136333,59 | Картометрический метод | 0,10 | |
| 119 | 375383,39 | 2136373,19 | 375383,39 | 2136373,19 | Картометрический метод | 0,10 | |

| 1 | 2 | 3 | 4 | 5 | 6 | 7 | 8 |
|-----|-----------|------------|-----------|------------|------------------------|------|---|
| 120 | 375388,73 | 2136433,84 | 375388,73 | 2136433,84 | Картометрический метод | 0,10 | |
| 121 | 375393,02 | 2136449,08 | 375393,02 | 2136449,08 | Картометрический метод | 0,10 | |
| 122 | 375393,41 | 2136474,74 | 375393,41 | 2136474,74 | Картометрический метод | 0,10 | |
| 123 | 375392,72 | 2136501,75 | 375392,72 | 2136501,75 | Картометрический метод | 0,10 | |
| 124 | 375390,39 | 2136534,64 | 375390,39 | 2136534,64 | Картометрический метод | 0,10 | |
| 125 | 375386,45 | 2136576,81 | 375386,45 | 2136576,81 | Картометрический метод | 0,10 | |
| 126 | 375377,98 | 2136658,02 | 375377,98 | 2136658,02 | Картометрический метод | 0,10 | |
| 127 | 375375,88 | 2136684,98 | 375375,88 | 2136684,98 | Картометрический метод | 0,10 | |
| 128 | 375377,04 | 2136712,12 | 375377,04 | 2136712,12 | Картометрический метод | 0,10 | |
| 129 | 375380,01 | 2136724,68 | 375380,01 | 2136724,68 | Картометрический метод | 0,10 | |
| 130 | 375381,81 | 2136730,78 | 375381,81 | 2136730,78 | Картометрический метод | 0,10 | |
| 131 | 375389,08 | 2136752,54 | 375389,08 | 2136752,54 | Картометрический метод | 0,10 | |
| 132 | 375391,43 | 2136761,65 | 375391,43 | 2136761,65 | Картометрический метод | 0,10 | |
| 133 | 375393,88 | 2136761,18 | 375393,88 | 2136761,18 | Картометрический метод | 0,10 | |
| 134 | 375396,43 | 2136782,20 | 375396,43 | 2136782,20 | Картометрический метод | 0,10 | |
| 135 | 375396,11 | 2136803,47 | 375396,11 | 2136803,47 | Картометрический метод | 0,10 | |
| 136 | 375395,22 | 2136811,12 | 375395,22 | 2136811,12 | Картометрический метод | 0,10 | |
| 137 | 375387,45 | 2136877,72 | 375387,45 | 2136877,72 | Картометрический метод | 0,10 | |
| 138 | 375389,85 | 2136878,67 | 375389,85 | 2136878,67 | Картометрический метод | 0,10 | |
| 139 | 375379,05 | 2136950,09 | 375379,05 | 2136950,09 | Картометрический метод | 0,10 | |
| 140 | 375376,55 | 2136976,74 | 375376,55 | 2136976,74 | Картометрический метод | 0,10 | |
| 141 | 375371,14 | 2137020,73 | 375371,14 | 2137020,73 | Картометрический метод | 0,10 | |
| 142 | 375368,71 | 2137035,83 | 375368,71 | 2137035,83 | Картометрический метод | 0,10 | |
| 143 | 375367,24 | 2137043,38 | 375367,24 | 2137043,38 | Картометрический метод | 0,10 | |
| 144 | 375363,50 | 2137052,68 | 375363,50 | 2137052,68 | Картометрический метод | 0,10 | |
| 145 | 375361,69 | 2137065,84 | 375361,69 | 2137065,84 | Картометрический метод | 0,10 | |
| 146 | 375363,36 | 2137077,28 | 375363,36 | 2137077,28 | Картометрический метод | 0,10 | |
| 147 | 375349,10 | 2137190,62 | 375349,10 | 2137190,62 | Картометрический метод | 0,10 | |
| 148 | 375346,47 | 2137213,40 | 375346,47 | 2137213,40 | Картометрический метод | 0,10 | |
| 149 | 375336,44 | 2137232,73 | 375336,44 | 2137232,73 | Картометрический метод | 0,10 | |
| 150 | 375323,72 | 2137249,93 | 375323,72 | 2137249,93 | Картометрический метод | 0,10 | |
| 151 | 375306,56 | 2137265,47 | 375306,56 | 2137265,47 | Картометрический метод | 0,10 | |
| 152 | 375294,88 | 2137273,66 | 375294,88 | 2137273,66 | Картометрический метод | 0,10 | |

| 1 | 2 | 3 | 4 | 5 | 6 | 7 | 8 |
|-----|-----------|------------|-----------|------------|------------------------|------|---|
| 153 | 375282,12 | 2137279,86 | 375282,12 | 2137279,86 | Картометрический метод | 0,10 | |
| 154 | 375271,59 | 2137284,24 | 375271,59 | 2137284,24 | Картометрический метод | 0,10 | |
| 155 | 375233,05 | 2137293,51 | 375233,05 | 2137293,51 | Картометрический метод | 0,10 | |
| 156 | 375174,97 | 2137303,80 | 375174,97 | 2137303,80 | Картометрический метод | 0,10 | |
| 157 | 375173,33 | 2137294,94 | 375173,33 | 2137294,94 | Картометрический метод | 0,10 | |
| 158 | 375175,52 | 2137187,46 | 375175,52 | 2137187,46 | Картометрический метод | 0,10 | |
| 159 | 375183,61 | 2137160,80 | 375183,61 | 2137160,80 | Картометрический метод | 0,10 | |
| 160 | 375191,61 | 2137147,50 | 375191,61 | 2137147,50 | Картометрический метод | 0,10 | |
| 161 | 375207,26 | 2137062,59 | 375207,26 | 2137062,59 | Картометрический метод | 0,10 | |
| 162 | 375158,71 | 2137048,78 | 375158,71 | 2137048,78 | Картометрический метод | 0,10 | |
| 163 | 375130,62 | 2137036,84 | 375130,62 | 2137036,84 | Картометрический метод | 0,10 | |
| 164 | 375100,09 | 2137023,86 | 375100,09 | 2137023,86 | Картометрический метод | 0,10 | |
| 165 | 375074,09 | 2137012,81 | 375074,09 | 2137012,81 | Картометрический метод | 0,10 | |
| 166 | 375069,47 | 2137010,85 | 375069,47 | 2137010,85 | Картометрический метод | 0,10 | |
| 167 | 375038,79 | 2136997,81 | 375038,79 | 2136997,81 | Картометрический метод | 0,10 | |
| 168 | 375008,42 | 2136984,90 | 375008,42 | 2136984,90 | Картометрический метод | 0,10 | |
| 169 | 374975,67 | 2136970,98 | 374975,67 | 2136970,98 | Картометрический метод | 0,10 | |
| 170 | 374996,44 | 2136892,68 | 374996,44 | 2136892,68 | Картометрический метод | 0,10 | |
| 171 | 375002,32 | 2136855,85 | 375002,32 | 2136855,85 | Картометрический метод | 0,10 | |
| 172 | 375000,87 | 2136798,43 | 375000,87 | 2136798,43 | Картометрический метод | 0,10 | |
| 173 | 375026,65 | 2136804,98 | 375026,65 | 2136804,98 | Картометрический метод | 0,10 | |
| 174 | 375047,33 | 2136816,26 | 375047,33 | 2136816,26 | Картометрический метод | 0,10 | |
| 175 | 375072,18 | 2136829,81 | 375072,18 | 2136829,81 | Картометрический метод | 0,10 | |
| 176 | 375097,64 | 2136843,69 | 375097,64 | 2136843,69 | Картометрический метод | 0,10 | |
| 177 | 375126,07 | 2136859,19 | 375126,07 | 2136859,19 | Картометрический метод | 0,10 | |
| 178 | 375146,67 | 2136864,92 | 375146,67 | 2136864,92 | Картометрический метод | 0,10 | |
| 179 | 375150,22 | 2136851,90 | 375150,22 | 2136851,90 | Картометрический метод | 0,10 | |
| 180 | 375146,35 | 2136846,59 | 375146,35 | 2136846,59 | Картометрический метод | 0,10 | |
| 181 | 375160,47 | 2136766,93 | 375160,47 | 2136766,93 | Картометрический метод | 0,10 | |
| 182 | 375191,32 | 2136733,13 | 375191,32 | 2136733,13 | Картометрический метод | 0,10 | |
| 183 | 375180,24 | 2136728,53 | 375180,24 | 2136728,53 | Картометрический метод | 0,10 | |
| 184 | 375237,15 | 2136696,98 | 375237,15 | 2136696,98 | Картометрический метод | 0,10 | |
| 185 | 375267,19 | 2136712,64 | 375267,19 | 2136712,64 | Картометрический метод | 0,10 | |

ОПИСАНИЕ МЕСТОПОЛОЖЕНИЯ ГРАНИЦ
деревня Ястребино
 (наименование объекта)

План границ



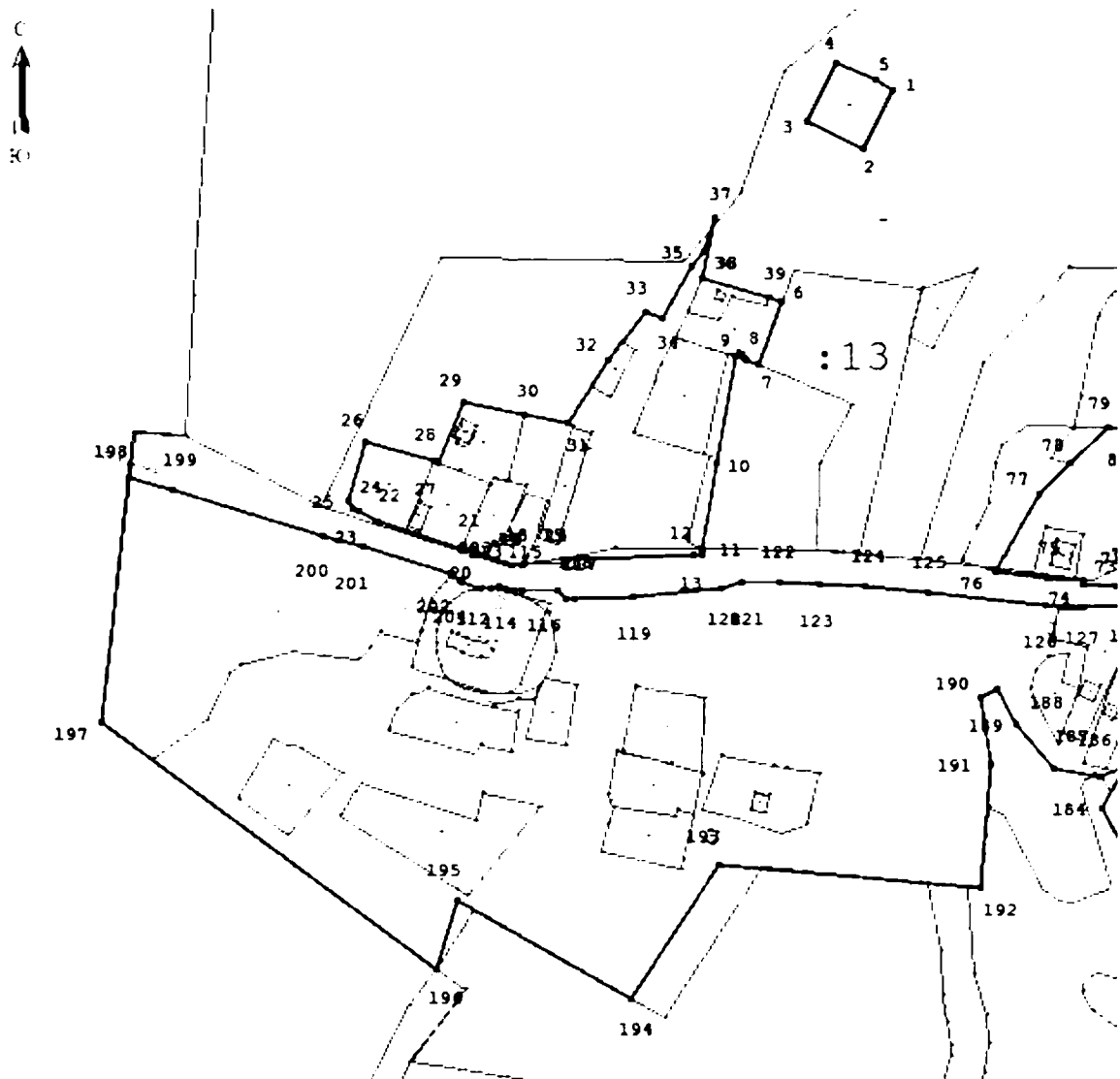
Условные обозначения

- | | | | |
|---|--|---|---|
| — | изменяемая граница населенного пункта | ● | характерная точка границы населенного пункта |
| — | границы объектов недвижимости, сведения о которых содержатся в Едином государственном реестре недвижимости | : | номер земельного участка, сведения о котором содержатся в Едином государственном реестре недвижимости |

Масштаб 1:5000

МЕСТОПОЛОЖЕНИЯ ГРАНИЦ
деревня Ястребино
(наименование объекта)

План границ



Условные обозначения

— изменяемая граница населенного пункта

• характерная точка границы населенного пункта

--- границы объектов недвижимости, сведения о которых содержатся в Едином государственном реестре недвижимости

123 — номер земельного участка, сведения о котором содержатся в Едином государственном реестре недвижимости

Масштаб 1:4000

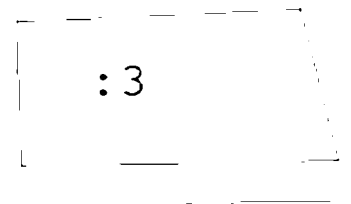
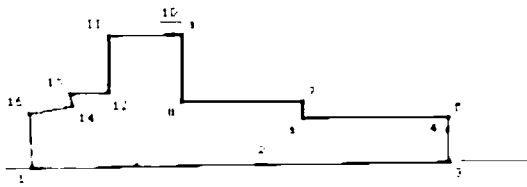
ОПИСАНИЕ МЕСТОПОЛОЖЕНИЯ ГРАНИЦ
поселок при железнодорожной станции Ястребино
(наименование объекта, местоположение границ которого описано
(далее – объект))

Раздел 1

| Сведения об объекте | | |
|---------------------|---|--|
| № п/п | Характеристики объекта | Описание характеристик |
| 1 | Местоположение объекта | Ленинградская область, Волосовский муниципальный район, Большеврудское сельское поселение, поселок при железнодорожной станции Ястребино |
| 2 | Площадь объекта +/- величина погрешности определения площади ($P \pm \Delta P$) | 32259 м ² +/- 47 м ² |
| 3 | Иные характеристики объекта | |

ОПИСАНИЕ МЕСТОПОЛОЖЕНИЯ ГРАНИЦ
поселок при железнодорожной станции Ястребино
 (наименование объекта)

План границ



Условные обозначения

————— граница населенного пункта

• ————— характеристическая точка границы населенного пункта

————— граница объектов недвижимости, сведения о которых содержатся в Едином государственном реестре недвижимости

: 3 ————— номер земельного участка, сведения о котором содержатся в Едином государственном реестре недвижимости

Масштаб 1:5000