



КОМИТЕТ ГРАДОСТРОИТЕЛЬНОЙ ПОЛИТИКИ
ЛЕНИНГРАДСКОЙ ОБЛАСТИ

ПРИКАЗ

от 24 декабря 2025 года № 154

**О внесении изменений в правила землепользования и застройки
муниципального образования Гатчинский муниципальный округ
Ленинградской области применительно к части территории**

В соответствии с Градостроительным кодексом Российской Федерации, пунктом 1 части 2 статьи 1 областного закона от 7 июля 2014 года № 45-оз «О перераспределении полномочий в области градостроительной деятельности между органами государственной власти Ленинградской области и органами местного самоуправления Ленинградской области», пунктом 2.13 Положения о Комитете градостроительной политики Ленинградской области, утвержденного постановлением Правительства Ленинградской области от 09 сентября 2019 года № 421, приказываю:

внести в правила землепользования и застройки муниципального образования Гатчинский муниципальный округ Ленинградской области применительно к части территории, утвержденные приказом Комитета градостроительной политики Ленинградской области от 14 февраля 2025 года № 11 (с изменениями), изменения согласно приложению к настоящему приказу.

Председатель комитета

И.Я. Кулаков

Изменения в правила землепользования и застройки
муниципального образования Гатчинский муниципальный округ
Ленинградской области применительно к части территории

1. В оглавлении главу 11 части III дополнить позицией следующего содержания:

«**Статья 45.1. Зона режимных территорий ТРТ.2**».

2. Раздел «Зоны специального назначения» таблицы 18.1 статьи 18 «**Перечень территориальных зон и подзон, установленных на карте градостроительного зонирования**» главы 8 части II дополнить строкой 32 следующего содержания:

«

32	ТРТ.2.Г	Зона режимных территорий ТРТ.2
----	---------	--------------------------------

».

3. Главу 11 Части III дополнить статьей следующего содержания:

«**Статья 45.1. Зона режимных территорий ТРТ.2**

1. Кодовое обозначение – ТРТ.2
2. Виды разрешенного использования земельных участков:

№ п/п	Наименование вида разрешенного использования земельного участка	Код
Основные виды разрешенного использования		
1	Предоставление коммунальных услуг	3.1.1
2	Обеспечение обороны и безопасности	8.0
3	Обеспечение вооруженных сил	8.1
4	Улично-дорожная сеть	12.0.1
Условно разрешенные виды использования		
5	Не установлены	-
Вспомогательные виды разрешенного использования		
6	Не установлены	-

3. Предельные размеры земельных участков, предельные параметры разрешенного строительства, реконструкции объектов капитального строительства (с учетом положений частей 6, 7 статьи 23 настоящих Правил):

№ п/п	Вид разрешенного использования земельного участка (код)	Предельные значения	
		Минимальные	Максимальные
1	Предельные (минимальные и (или) максимальные) размеры земельных участков, в том числе их площадь, кв. м		
1.1	3.1.1, 8.0, 8.1	Не подлежат установлению	

№ п/п	Вид разрешенного использования земельного участка (код)	Пределные значения	
		Минимальные	Максимальные
2	Минимальные отступы от границ земельных участков в целях определения мест допустимого размещения зданий, строений, сооружений, за пределами которых запрещено строительство зданий, строений, сооружений, м		
2.1	3.1.1, 8.0, 8.1	Не подлежат установлению	
3	Пределное количество этажей зданий, строений, сооружений, этаж		
3.1	3.1.1, 8.0, 8.1	Не подлежат установлению	
4	Максимальный процент застройки в границах земельного участка, определяемый как отношение суммарной площади земельного участка, которая может быть застроена, ко всей площади земельного участка, %		
4.1	3.1.1, 8.0, 8.1	Не подлежат установлению	

».

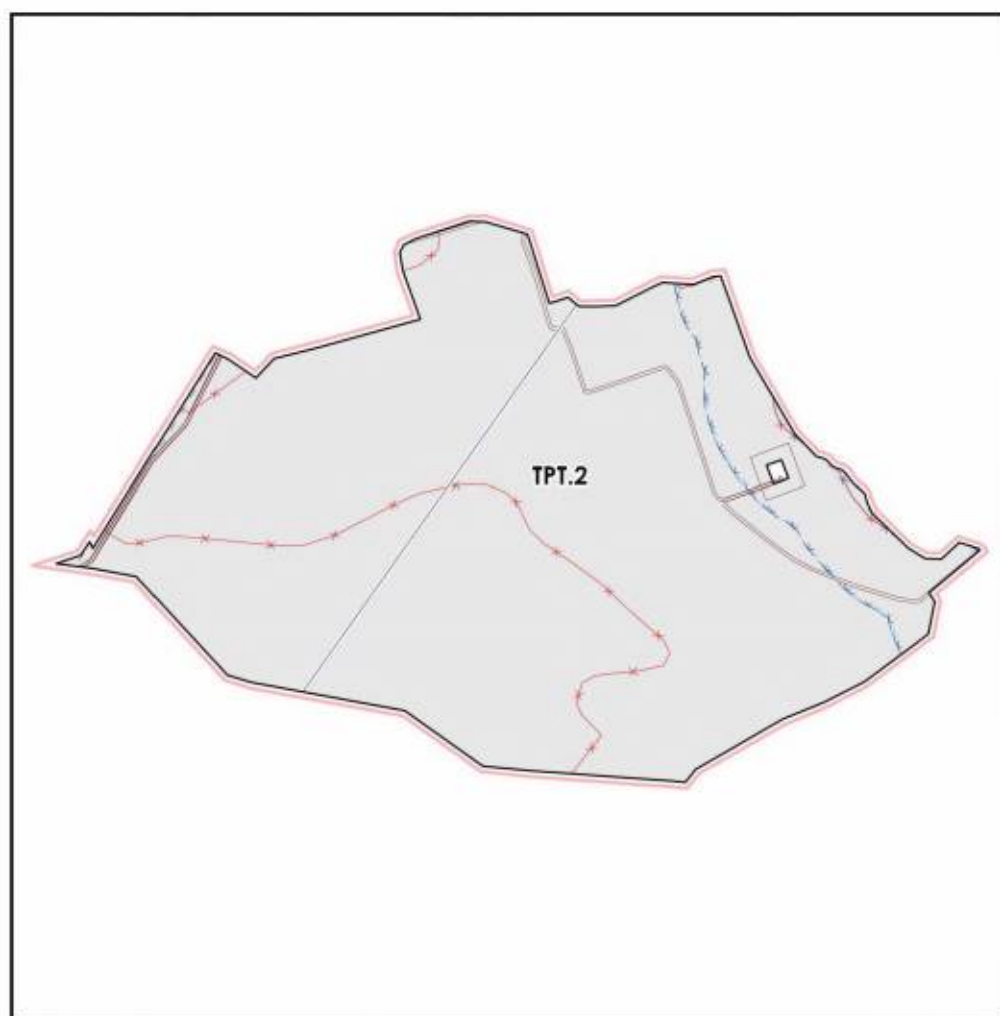
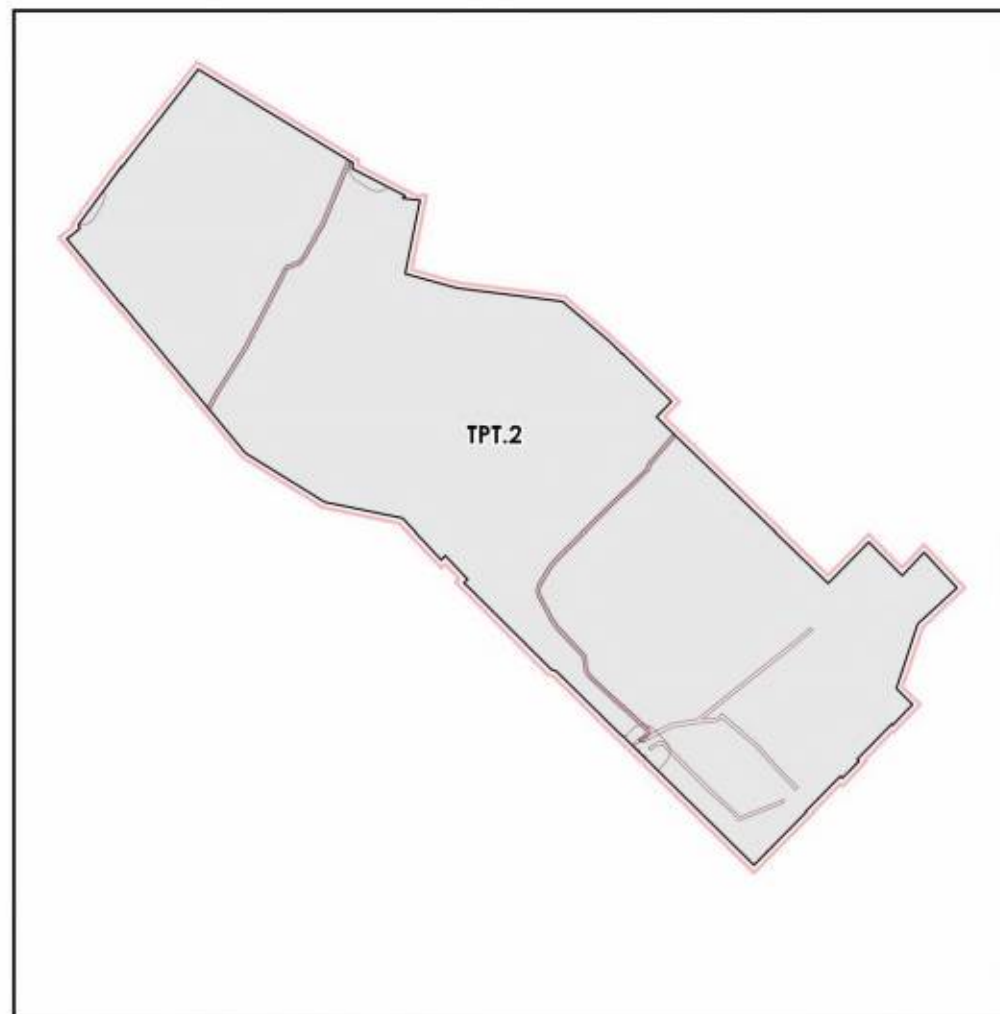
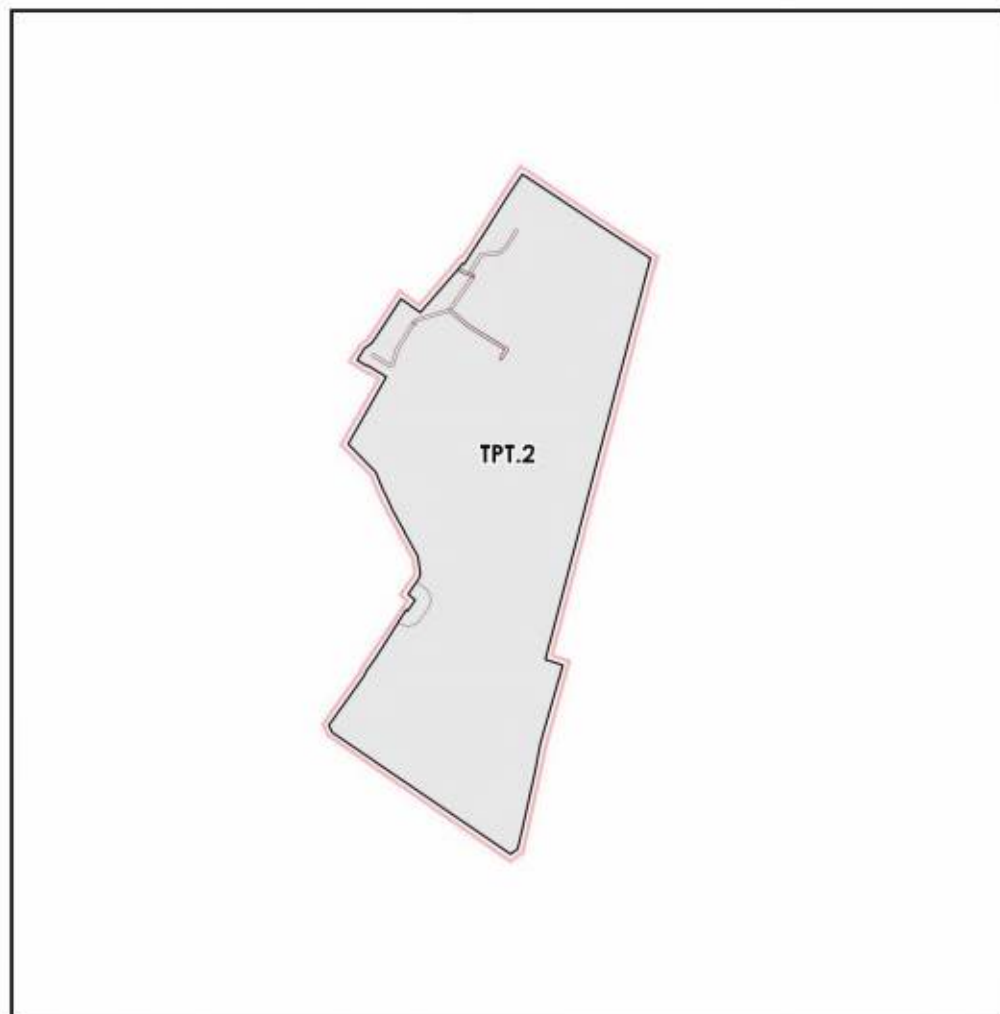
4. На карте градостроительного зонирования установить границы территориальной зоны ТРТ.2 «Зона режимных территорий ТРТ.2».

5. Дополнить карту градостроительного зонирования листом 10.

6. Приложение к правилам землепользования и застройки муниципального образования Гатчинский муниципальный округ Ленинградской области применительно к части территории «Сведения о границах территориальных зон» дополнить описанием местоположения границ территориальной зоны ТРТ.2 «Зона режимных территорий ТРТ.2».

ИЗМЕНЕНИЯ В ПРАВИЛА ЗЕМЛЕПОЛЬЗОВАНИЯ И ЗАСТРОЙКИ МУНИЦИПАЛЬНОГО ОБРАЗОВАНИЯ
ГАТЧИНСКИЙ МУНИЦИПАЛЬНЫЙ ОКРУГ ЛЕНИНГРАДСКОЙ ОБЛАСТИ ПРИМЕНИТЕЛЬНО К ЧАСТИ ТЕРРИТОРИИ

Карта градостроительного зонирования (Лист 10)



Условные обозначения

Границы

- Территории, применительно к которой подготовлены правила землепользования и застройки
- Земельных участков, сведения о которых внесены в ЕГРН на ноябрь 2025 г.

Территориальные зоны

Зоны специального назначения

- Зона режимных территорий ТРТ.2

Зоны с особыми условиями использования территорий

- Охранная зона объектов электроэнергетики (объектов электросетевого хозяйства)
- Охранная зона трубопроводов (газопроводов)
- Водоохранная зона
- Прибрежная защитная полоса
- Зона затопления
- Зона подтопления
- Приаэродромная территория аэродрома совместного базирования Пушкин в том числе:
 - Третья и четвертая подзоны

Масштаб 1:5 000

Приложение
к правилам землепользования и застройки
муниципального образования
Гатчинский муниципальный округ
Ленинградской области
применительно к части территории

**Сведения о границах территориальной зоны
ТРТ.2**

ГРАФИЧЕСКОЕ ОПИСАНИЕ

местоположения границ населенных пунктов, территориальных зон, особо охраняемых природных территорий, зон с особыми условиями использования территории

Зона режимных территорий ТРТ.2

(наименование объекта, местоположение границ которого описано (далее - объект))

Раздел 1

Сведения об объекте

№ п/п	Характеристики объекта	Описание характеристик
1	2	3
1.	Местоположение объекта	Ленинградская область, м. о Гатчинский, город Гатчина
2.	Площадь объекта +/- величина погрешности определения площади (P +/- Дельта P)	285328 +/- 9348 м ²
3.	Иные характеристики объекта	-

Раздел 2

Сведения о местоположении границ объекта

1. Система координат МСК-47, зона 2

2. Сведения о характерных точках границ объекта

Обозначение характерных точек границ	Координаты, м		Метод определения координат характерной точки	Средняя квадратическая погрешность положения характерной точки (M _t), м	Описание обозначения точки на местности (при наличии)
	X	Y			
1	2	3	4	5	6
1	395139.62	2200030.36	Картометрический метод	5.0	Закрепление отсутствует
2	395135.76	2200038.82	Картометрический метод	5.0	Закрепление отсутствует
3	395123.45	2200057.23	Картометрический метод	5.0	Закрепление отсутствует
4	395136.17	2200069.23	Картометрический метод	5.0	Закрепление отсутствует
5	395143.39	2200098.12	Картометрический метод	5.0	Закрепление отсутствует
6	395162.10	2200165.45	Картометрический метод	5.0	Закрепление отсутствует
7	395193.83	2200153.85	Картометрический метод	5.0	Закрепление отсутствует
8	395205.43	2200152.02	Картометрический метод	5.0	Закрепление отсутствует
9	395210.72	2200154.26	Картометрический метод	5.0	Закрепление отсутствует
10	395214.99	2200162.60	Картометрический метод	5.0	Закрепление отсутствует
11	395226.17	2200197.79	Картометрический метод	5.0	Закрепление отсутствует
12	395225.97	2200208.16	Картометрический метод	5.0	Закрепление отсутствует
13	395217.63	2200235.83	Картометрический метод	5.0	Закрепление отсутствует
14	395212.57	2200237.54	Картометрический метод	5.0	Закрепление отсутствует
15	395172.33	2200250.29	Картометрический метод	5.0	Закрепление отсутствует
16	395173.47	2200253.63	Картометрический метод	5.0	Закрепление отсутствует
17	395176.36	2200262.44	Картометрический метод	5.0	Закрепление отсутствует
18	395170.28	2200269.88	Картометрический метод	5.0	Закрепление отсутствует
19	395170.51	2200282.48	Картометрический метод	5.0	Закрепление отсутствует
20	395170.66	2200293.79	Картометрический метод	5.0	Закрепление отсутствует
21	395186.30	2200323.93	Картометрический метод	5.0	Закрепление отсутствует
22	395185.01	2200344.81	Картометрический метод	5.0	Закрепление отсутствует

2. Сведения о характерных точках границ объекта

Обозначение характерных точек границ	Координаты, м		Метод определения координат характерной точки	Средняя квадратическая погрешность положения характерной точки (M _t), м	Описание обозначения точки на местности (при наличии)
	X	Y			
1	2	3	4	5	6
23	395190.02	2200357.49	Картометрический метод	5.0	Закрепление отсутствует
24	395190.55	2200362.88	Картометрический метод	5.0	Закрепление отсутствует
25	395181.09	2200366.23	Картометрический метод	5.0	Закрепление отсутствует
26	395137.21	2200381.71	Картометрический метод	5.0	Закрепление отсутствует
27	395086.85	2200411.39	Картометрический метод	5.0	Закрепление отсутствует
28	395072.04	2200425.91	Картометрический метод	5.0	Закрепление отсутствует
29	395071.21	2200429.76	Картометрический метод	5.0	Закрепление отсутствует
30	395069.69	2200432.50	Картометрический метод	5.0	Закрепление отсутствует
31	395066.05	2200435.84	Картометрический метод	5.0	Закрепление отсутствует
32	395064.07	2200439.78	Картометрический метод	5.0	Закрепление отсутствует
33	395063.62	2200442.06	Картометрический метод	5.0	Закрепление отсутствует
34	395061.49	2200444.79	Картометрический метод	5.0	Закрепление отсутствует
35	395054.20	2200450.11	Картометрический метод	5.0	Закрепление отсутствует
36	395049.80	2200455.73	Картометрический метод	5.0	Закрепление отсутствует
37	395047.22	2200457.70	Картометрический метод	5.0	Закрепление отсутствует
38	395042.51	2200459.22	Картометрический метод	5.0	Закрепление отсутствует
39	395038.56	2200460.74	Картометрический метод	5.0	Закрепление отсутствует
40	395035.11	2200462.55	Картометрический метод	5.0	Закрепление отсутствует
41	395012.14	2200486.09	Картометрический метод	5.0	Закрепление отсутствует
42	395005.62	2200497.33	Картометрический метод	5.0	Закрепление отсутствует
43	395005.08	2200507.96	Картометрический метод	5.0	Закрепление отсутствует
44	395016.02	2200519.88	Картометрический метод	5.0	Закрепление отсутствует
45	395011.99	2200532.78	Картометрический метод	5.0	Закрепление отсутствует
46	395011.08	2200533.39	Картометрический метод	5.0	Закрепление отсутствует
47	394982.92	2200499.61	Картометрический метод	5.0	Закрепление отсутствует

2. Сведения о характерных точках границ объекта

Обозначение характерных точек границ	Координаты, м		Метод определения координат характерной точки	Средняя квадратическая погрешность положения характерной точки (M _t), м	Описание обозначения точки на местности (при наличии)
	X	Y			
1	2	3	4	5	6
48	394977.07	2200503.63	Картометрический метод	5.0	Закрепление отсутствует
49	394956.19	2200499.30	Картометрический метод	5.0	Закрепление отсутствует
50	394948.15	2200488.83	Картометрический метод	5.0	Закрепление отсутствует
51	394924.61	2200457.25	Картометрический метод	5.0	Закрепление отсутствует
52	394910.99	2200430.49	Картометрический метод	5.0	Закрепление отсутствует
53	394900.07	2200403.57	Картометрический метод	5.0	Закрепление отсутствует
54	394867.12	2200346.25	Картометрический метод	5.0	Закрепление отсутствует
55	394858.49	2200339.27	Картометрический метод	5.0	Закрепление отсутствует
56	394859.25	2200330.92	Картометрический метод	5.0	Закрепление отсутствует
57	394865.93	2200237.99	Картометрический метод	5.0	Закрепление отсутствует
58	394868.96	2200206.71	Картометрический метод	5.0	Закрепление отсутствует
59	394905.56	2200155.39	Картометрический метод	5.0	Закрепление отсутствует
60	394923.78	2200054.27	Картометрический метод	5.0	Закрепление отсутствует
61	394928.63	2200038.48	Картометрический метод	5.0	Закрепление отсутствует
62	394993.27	2199978.92	Картометрический метод	5.0	Закрепление отсутствует
63	394998.66	2199948.92	Картометрический метод	5.0	Закрепление отсутствует
64	395001.76	2199926.34	Картометрический метод	5.0	Закрепление отсутствует
65	395007.11	2199942.35	Картометрический метод	5.0	Закрепление отсутствует
66	395012.29	2199945.76	Картометрический метод	5.0	Закрепление отсутствует
67	395016.01	2199948.30	Картометрический метод	5.0	Закрепление отсутствует
68	395011.99	2199950.26	Картометрический метод	5.0	Закрепление отсутствует
1	395139.62	2200030.36	Картометрический метод	5.0	Закрепление отсутствует
69	395054.21	2200397.49	Картометрический метод	5.0	Закрепление отсутствует
70	395057.89	2200407.19	Картометрический метод	5.0	Закрепление отсутствует
71	395069.96	2200402.75	Картометрический метод	5.0	Закрепление отсутствует

2. Сведения о характерных точках границ объекта

Обозначение характерных точек границ	Координаты, м		Метод определения координат характерной точки	Средняя квадратическая погрешность положения характерной точки (M _t), м	Описание обозначения точки на местности (при наличии)
	X	Y			
1	2	3	4	5	6
72	395066.26	2200392.92	Картометрический метод	5.0	Закрепление отсутствует
69	395054.21	2200397.49	Картометрический метод	5.0	Закрепление отсутствует
73	394126.51	2202703.52	Картометрический метод	5.0	Закрепление отсутствует
74	394128.98	2202705.43	Картометрический метод	5.0	Закрепление отсутствует
75	394128.34	2202706.46	Картометрический метод	5.0	Закрепление отсутствует
76	394135.58	2202711.26	Картометрический метод	5.0	Закрепление отсутствует
77	394151.40	2202721.40	Картометрический метод	5.0	Закрепление отсутствует
78	394173.06	2202735.17	Картометрический метод	5.0	Закрепление отсутствует
79	394187.42	2202744.67	Картометрический метод	5.0	Закрепление отсутствует
80	394185.53	2202747.83	Картометрический метод	5.0	Закрепление отсутствует
81	394154.01	2202795.51	Картометрический метод	5.0	Закрепление отсутствует
82	394132.19	2202829.39	Картометрический метод	5.0	Закрепление отсутствует
83	393869.54	2202760.13	Картометрический метод	5.0	Закрепление отсутствует
84	393865.87	2202771.53	Картометрический метод	5.0	Закрепление отсутствует
85	393814.02	2202756.85	Картометрический метод	5.0	Закрепление отсутствует
86	393798.03	2202753.70	Картометрический метод	5.0	Закрепление отсутствует
87	393759.56	2202745.19	Картометрический метод	5.0	Закрепление отсутствует
88	393745.15	2202741.86	Картометрический метод	5.0	Закрепление отсутствует
89	393741.54	2202737.12	Картометрический метод	5.0	Закрепление отсутствует
90	393821.72	2202619.81	Картометрический метод	5.0	Закрепление отсутствует
91	393826.43	2202617.67	Картометрический метод	5.0	Закрепление отсутствует
92	393839.91	2202627.32	Картометрический метод	5.0	Закрепление отсутствует
93	393858.74	2202640.80	Картометрический метод	5.0	Закрепление отсутствует
94	393861.68	2202642.32	Картометрический метод	5.0	Закрепление отсутствует
95	393866.35	2202645.51	Картометрический метод	5.0	Закрепление отсутствует

2. Сведения о характерных точках границ объекта

Обозначение характерных точек границ	Координаты, м		Метод определения координат характерной точки	Средняя квадратическая погрешность положения характерной точки (M _t), м	Описание обозначения точки на местности (при наличии)
	X	Y			
1	2	3	4	5	6
96	393871.96	2202649.39	Картометрический метод	5.0	Закрепление отсутствует
97	393901.90	2202668.64	Картометрический метод	5.0	Закрепление отсутствует
98	393901.32	2202669.43	Картометрический метод	5.0	Закрепление отсутствует
99	393908.49	2202674.57	Картометрический метод	5.0	Закрепление отсутствует
100	393912.38	2202669.51	Картометрический метод	5.0	Закрепление отсутствует
101	393922.93	2202676.71	Картометрический метод	5.0	Закрепление отсутствует
102	393925.75	2202677.90	Картометрический метод	5.0	Закрепление отсутствует
103	393937.27	2202675.98	Картометрический метод	5.0	Закрепление отсутствует
104	393966.71	2202659.71	Картометрический метод	5.0	Закрепление отсутствует
105	393975.23	2202655.60	Картометрический метод	5.0	Закрепление отсутствует
106	393981.15	2202652.76	Картометрический метод	5.0	Закрепление отсутствует
107	393991.77	2202648.63	Картометрический метод	5.0	Закрепление отсутствует
108	394010.53	2202630.07	Картометрический метод	5.0	Закрепление отсутствует
109	394054.31	2202655.28	Картометрический метод	5.0	Закрепление отсутствует
110	394062.09	2202643.14	Картометрический метод	5.0	Закрепление отсутствует
111	394061.43	2202642.69	Картометрический метод	5.0	Закрепление отсутствует
112	394065.50	2202636.15	Картометрический метод	5.0	Закрепление отсутствует
113	394071.55	2202640.11	Картометрический метод	5.0	Закрепление отсутствует
114	394072.95	2202641.01	Картометрический метод	5.0	Закрепление отсутствует
115	394076.51	2202645.47	Картометрический метод	5.0	Закрепление отсутствует
116	394079.98	2202647.92	Картометрический метод	5.0	Закрепление отсутствует
117	394105.50	2202665.10	Картометрический метод	5.0	Закрепление отсутствует
118	394096.72	2202677.62	Картометрический метод	5.0	Закрепление отсутствует
73	394126.51	2202703.52	Картометрический метод	5.0	Закрепление отсутствует
119	396111.80	2203752.88	Картометрический метод	5.0	Закрепление отсутствует

2. Сведения о характерных точках границ объекта

Обозначение характерных точек границ	Координаты, м		Метод определения координат характерной точки	Средняя квадратическая погрешность положения характерной точки (M _t), м	Описание обозначения точки на местности (при наличии)
	X	Y			
1	2	3	4	5	6
120	396239.07	2203623.22	Картометрический метод	5.0	Закрепление отсутствует
121	396240.02	2203620.13	Картометрический метод	5.0	Закрепление отсутствует
122	396297.35	2203562.55	Картометрический метод	5.0	Закрепление отсутствует
123	396299.21	2203564.98	Картометрический метод	5.0	Закрепление отсутствует
124	396314.72	2203550.30	Картометрический метод	5.0	Закрепление отсутствует
125	396311.96	2203547.76	Картометрический метод	5.0	Закрепление отсутствует
126	396338.93	2203522.04	Картометрический метод	5.0	Закрепление отсутствует
127	396349.41	2203470.88	Картометрический метод	5.0	Закрепление отсутствует
128	396381.81	2203418.84	Картометрический метод	5.0	Закрепление отсутствует
129	396522.31	2203301.63	Картометрический метод	5.0	Закрепление отсутствует
130	396528.89	2203309.83	Картометрический метод	5.0	Закрепление отсутствует
131	396531.54	2203309.27	Картометрический метод	5.0	Закрепление отсутствует
132	396568.91	2203336.85	Картометрический метод	5.0	Закрепление отсутствует
133	396633.58	2203387.73	Картометрический метод	5.0	Закрепление отсутствует
134	396572.17	2203489.47	Картометрический метод	5.0	Закрепление отсутствует
135	396568.53	2203488.92	Картометрический метод	5.0	Закрепление отсутствует
136	396550.58	2203523.82	Картометрический метод	5.0	Закрепление отсутствует
137	396549.16	2203522.14	Картометрический метод	5.0	Закрепление отсутствует
138	396547.79	2203533.53	Картометрический метод	5.0	Закрепление отсутствует
139	396499.33	2203523.73	Картометрический метод	5.0	Закрепление отсутствует
140	396490.13	2203558.00	Картометрический метод	5.0	Закрепление отсутствует
141	396481.15	2203627.18	Картометрический метод	5.0	Закрепление отсутствует
142	396455.41	2203657.82	Картометрический метод	5.0	Закрепление отсутствует
143	396415.76	2203698.86	Картометрический метод	5.0	Закрепление отсутствует
144	396405.45	2203689.11	Картометрический метод	5.0	Закрепление отсутствует

2. Сведения о характерных точках границ объекта

Обозначение характерных точек границ	Координаты, м		Метод определения координат характерной точки	Средняя квадратическая погрешность положения характерной точки (M _t), м	Описание обозначения точки на местности (при наличии)
	X	Y			
1	2	3	4	5	6
145	396397.69	2203697.00	Картометрический метод	5.0	Закрепление отсутствует
146	396297.03	2203801.58	Картометрический метод	5.0	Закрепление отсутствует
147	396323.80	2203828.67	Картометрический метод	5.0	Закрепление отсутствует
148	396301.93	2203850.61	Картометрический метод	5.0	Закрепление отсутствует
149	396317.22	2203864.88	Картометрический метод	5.0	Закрепление отсутствует
150	396294.06	2203886.64	Картометрический метод	5.0	Закрепление отсутствует
151	396270.28	2203860.85	Картометрический метод	5.0	Закрепление отсутствует
152	396227.77	2203846.59	Картометрический метод	5.0	Закрепление отсутствует
153	396217.42	2203857.45	Картометрический метод	5.0	Закрепление отсутствует
154	396204.01	2203844.31	Картометрический метод	5.0	Закрепление отсутствует
155	396204.56	2203843.71	Картометрический метод	5.0	Закрепление отсутствует
156	396181.28	2203820.97	Картометрический метод	5.0	Закрепление отсутствует
157	396180.12	2203821.96	Картометрический метод	5.0	Закрепление отсутствует
158	396169.02	2203811.20	Картометрический метод	5.0	Закрепление отсутствует
159	396170.19	2203809.91	Картометрический метод	5.0	Закрепление отсутствует
160	396147.22	2203786.88	Картометрический метод	5.0	Закрепление отсутствует
161	396146.56	2203787.52	Картометрический метод	5.0	Закрепление отсутствует
119	396111.80	2203752.88	Картометрический метод	5.0	Закрепление отсутствует

3. Сведения о характерных точках части (частей) границы объекта

Обозначение характерных точек части границы	Координаты, м		Метод определения координат характерной точки	Средняя квадратическая погрешность положения характерной точки (M _t), м	Описание обозначения точки на местности (при наличии)
	X	Y			
1	2	3	4	5	6
-	-	-	-	-	-

ТЕКСТОВОЕ ОПИСАНИЕ
местоположения границ населенных пунктов, территориальных зон

Прохождение границы		Описание прохождения границы
от точки	до точки	
1	2	3
1	2	-
2	3	-
3	4	-
4	5	-
5	6	-
6	7	-
7	8	-
8	9	-
9	10	-
10	11	-
11	12	-
12	13	-
13	14	-
14	15	-
15	16	-
16	17	-
17	18	-
18	19	-
19	20	-
20	21	-
21	22	-
22	23	-
23	24	-
24	25	-
25	26	-
26	27	-
27	28	-
28	29	-
29	30	-
30	31	-
31	32	-
32	33	-
33	34	-
34	35	-
35	36	-
36	37	-
37	38	-

ТЕКСТОВОЕ ОПИСАНИЕ
местоположения границ населенных пунктов, территориальных зон

Прохождение границы		Описание прохождения границы
от точки	до точки	
1	2	3
38	39	-
39	40	-
40	41	-
41	42	-
42	43	-
43	44	-
44	45	-
45	46	-
46	47	-
47	48	-
48	49	-
49	50	-
50	51	-
51	52	-
52	53	-
53	54	-
54	55	-
55	56	-
56	57	-
57	58	-
58	59	-
59	60	-
60	61	-
61	62	-
62	63	-
63	64	-
64	65	-
65	66	-
66	67	-
67	68	-
68	1	-
69	70	-
70	71	-
71	72	-
72	69	-
73	74	-
74	75	-

ТЕКСТОВОЕ ОПИСАНИЕ
местоположения границ населенных пунктов, территориальных зон

Прохождение границы		Описание прохождения границы
от точки	до точки	
1	2	3
75	76	-
76	77	-
77	78	-
78	79	-
79	80	-
80	81	-
81	82	-
82	83	-
83	84	-
84	85	-
85	86	-
86	87	-
87	88	-
88	89	-
89	90	-
90	91	-
91	92	-
92	93	-
93	94	-
94	95	-
95	96	-
96	97	-
97	98	-
98	99	-
99	100	-
100	101	-
101	102	-
102	103	-
103	104	-
104	105	-
105	106	-
106	107	-
107	108	-
108	109	-
109	110	-
110	111	-
111	112	-

ТЕКСТОВОЕ ОПИСАНИЕ
местоположения границ населенных пунктов, территориальных зон

Прохождение границы		Описание прохождения границы
от точки	до точки	
1	2	3
112	113	-
113	114	-
114	115	-
115	116	-
116	117	-
117	118	-
118	73	-
119	120	-
120	121	-
121	122	-
122	123	-
123	124	-
124	125	-
125	126	-
126	127	-
127	128	-
128	129	-
129	130	-
130	131	-
131	132	-
132	133	-
133	134	-
134	135	-
135	136	-
136	137	-
137	138	-
138	139	-
139	140	-
140	141	-
141	142	-
142	143	-
143	144	-
144	145	-
145	146	-
146	147	-
147	148	-
148	149	-

ТЕКСТОВОЕ ОПИСАНИЕ
местоположения границ населенных пунктов, территориальных зон

Прохождение границы		Описание прохождения границы
от точки	до точки	
1	2	3
149	150	-
150	151	-
151	152	-
152	153	-
153	154	-
154	155	-
155	156	-
156	157	-
157	158	-
158	159	-
159	160	-
160	161	-
161	119	-