



АДМИНИСТРАЦИЯ ЛЕНИНГРАДСКОЙ ОБЛАСТИ  
КОМИТЕТ ПО СОХРАНЕНИЮ КУЛЬТУРНОГО НАСЛЕДИЯ  
ЛЕНИНГРАДСКОЙ ОБЛАСТИ

ПРИКАЗ

«15» января 2026 г.

№ 01-03/26-04  
Санкт-Петербург

**О внесении изменений в приказ комитета по культуре Ленинградской области от 04.08.2020 № 01-03/20-215 «О включении объектов культурного наследия «Покровский Поречский женский монастырь», начало XX века, «Церковь Покрова Божией Матери», 1904-1908 гг., «Часовня», начало XX века, «Ворота», 1910-е гг., по адресу: Ленинградская область, Сланцевский район, Старопольское сельское поселение, деревня Козья Гора, в единый государственный реестр объектов культурного наследия (памятников истории и культуры) народов Российской Федерации в качестве объекта культурного наследия регионального значения, утверждении границ его территории и предмета охраны»**

В соответствии со статьями 3.1, 9.2, 20, 33 Федерального закона от 25 июня 2002 года № 73-ФЗ «Об объектах культурного наследия (памятниках истории и культуры) народов Российской Федерации», статьей 4 областного закона Ленинградской области от 25 декабря 2015 года № 140-оз «О государственной охране, сохранении, использовании и популяризации объектов культурного наследия (памятников истории и культуры) народов Российской Федерации», постановлением Правительства Ленинградской области от 21 декабря 2020 года № 839 «Об органах исполнительной власти Ленинградской области в сфере культуры и туризма», пунктами 2.1.2, 2.3.7 Положения о комитете по сохранению культурного наследия Ленинградской области, утвержденного постановлением Правительства Ленинградской области от 24 декабря 2020 года № 850, на основании сведений, предоставленных Обществом с ограниченной ответственностью «Строительная политехническая компания» в рамках исполнения государственного контракта от 02 октября 2025 № 035/2025-ИНВ (вх. от 01 ноября 2025 года № 01-07-9786/2025), в целях устранения технической ошибки описания местоположения границ объекта культурного наследия, приказываю:

1. Внести изменения в приложение № 1 к приказу комитета по культуре Ленинградской области от 04.08.2020 № 01-03/20-215 «О включении объектов культурного наследия «Покровский Поречский женский монастырь», начало XX века, «Церковь Покрова Божией Матери», 1904-1908 гг., «Часовня», начало XX века, «Ворота», 1910-е гг., по адресу: Ленинградская область, Сланцевский район, Старопольское сельское поселение, деревня Козья Гора, в единый государственный

Государственный регистрационный номер: КСКН-2026/01-04  
Дата государственной регистрации: 15.01.2026

реестр объектов культурного наследия (памятников истории и культуры) народов Российской Федерации в качестве объекта культурного наследия регионального значения, утверждении границ его территории и предмета охраны», изложив его в редакции, согласно приложению к настоящему приказу.

2. Отделу по осуществлению полномочий Ленинградской области в сфере объектов культурного наследия комитета по сохранению культурного наследия Ленинградской области обеспечить:

- внесение сведений об объекте культурного наследия регионального значения, указанном в п. 1 настоящего приказа, в единый государственный реестр объектов культурного наследия (памятников истории и культуры) народов Российской Федерации;

- направление копии настоящего приказа в сроки, установленные действующим законодательством, в территориальный орган федерального органа исполнительной власти, уполномоченного Правительством Российской Федерации на осуществление государственного кадастрового учета, государственной регистрации прав, ведение Единого государственного реестра недвижимости и предоставление сведений, содержащихся в Едином государственном реестре недвижимости;

- направление письменного уведомления собственнику или иному законному владельцу объекта культурного наследия регионального значения, земельного участка в границах территории объекта культурного наследия регионального значения, указанного в п.1 настоящего приказа.

3. Сектору делопроизводства и информационного обеспечения комитета по сохранению культурного наследия Ленинградской области обеспечить размещение настоящего приказа в сетевом издании «Электронное опубликование документов» в информационно-телекоммуникационной сети «Интернет».

4. Контроль за исполнением настоящего приказа возложить на заместителя председателя комитета по сохранению культурного наследия Ленинградской области, осуществляющего полномочия в сфере сохранения, использования, популяризации и государственной охраны объектов культурного наследия.

5. Настоящий приказ вступает в силу со дня его официального опубликования.

Вице-губернатор Ленинградской области  
по вопросам развития и сохранения  
культурного наследия – председатель  
комитета по сохранению культурного  
наследия Ленинградской области



В.О. Цой

Приложение  
к приказу комитета  
по сохранению культурного  
наследия Ленинградской области



от «15» января 2026 г.  
№ 0403/26-04

**Границы территории объекта культурного наследия  
регионального значения «Покровский Поречский женский монастырь»,  
начало XX века, по адресу: Ленинградская область, Сланцевский район,  
Старопольское сельское поселение, деревня Козья Гора**

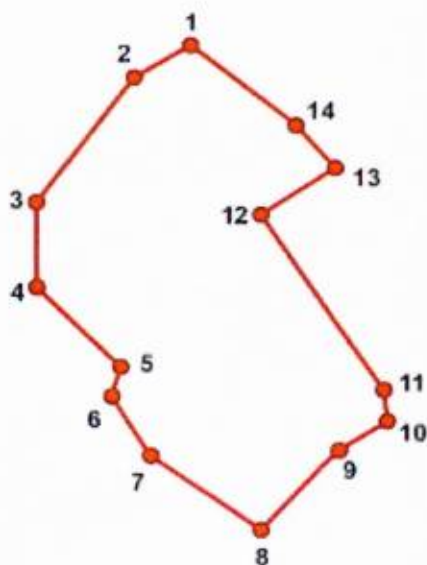
Карта (схема) границ территории объекта культурного наследия  
регионального значения «Покровский Поречский женский монастырь»,  
начало XX века, по адресу: Ленинградская область, Сланцевский район,  
Старопольское сельское поселение, деревня Козья Гора



Условные обозначения:

-  - граница территории объекта культурного наследия регионального значения
-  - объекты культурного наследия регионального значения в составе ансамбля:
- 1 - Церковь Покрова Божией матери
- 2 - Часовня
- 3 - Ворота

**Перечень координат поворотных (характерных) точек границ территории объекта культурного наследия регионального значения «Покровский Поречский женский монастырь», начало XX века, по адресу: Ленинградская область, Сланцевский район, Старопольское сельское поселение, деревня Козья Гора**  
 Координаты поворотных точек в местной системе координат (МСК-47)



Номер поворотной (характерной) точки	Координаты поворотных (характерных) точек в местной системе координат (МСК-47, зона 1)	
	Широта (X)	Долгота (Y)
1	333 241,54	1 297 652,23
2	333 231,15	1 297 634,48
3	333 193,84	1 297 608,12
4	333 167,65	1 297 609,06
5	333 145,72	1 297 630,60
6	333 137,37	1 297 628,86
7	333 116,57	1 297 641,44
8	333 096,63	1 297 674,98
9	333 120,34	1 297 697,19
10	333 128,85	1 297 712,50
11	333 138,71	1 297 712,38
12	333 192,20	1 297 675,34
13	333 204,75	1 297 693,37
14	333 218,20	1 297 683,65

**Режим использования территории объекта культурного наследия регионального значения «Покровский Поречский женский монастырь», начало XX века, по адресу: Ленинградская область, Сланцевский район, Старопольское сельское поселение, деревня Козья Гора**

1. Земельные участки в границах территории объекта культурного наследия (ансамбля) относятся к землям историко-культурного назначения.<sup>1</sup> Требования к осуществлению деятельности в границах территории объекта культурного наследия и требования к содержанию и использованию территории объекта культурного наследия устанавливаются законодательством Российской Федерации об объектах культурного наследия<sup>2</sup>.
2. На территории объекта культурного наследия запрещается:
  - 2.1. строительство объектов капитального строительства и увеличение объемно-пространственных характеристик существующих на территории ансамбля объектов капитального строительства;
  - 2.2. хозяйственная деятельность, ведущая к разрушению, искажению внешнего облика Объекта, нарушающая целостность объекта культурного наследия и создающая угрозу его повреждения, разрушения или уничтожения;
  - 2.3. установка на фасадах, крышах Объекта кондиционеров, телеантенн, тарелок спутниковой связи, а также других средств технического обеспечения;
  - 2.4. прокладка наземных и воздушных инженерных коммуникаций, кроме временных, необходимых для проведения реставрационных работ;
  - 2.5. устройство автостоянок;
  - 2.6. размещение любых рекламных конструкций на Объекте и на его территории;
  - 2.7. создание разрушающих вибрационных нагрузок динамическим воздействием на грунты в зоне их взаимодействия с Объектом;
  - 2.8. размещение промышленных и производственных предприятий, а также предприятий, связанных с пожаро- и взрывоопасной деятельностью, складов, автосервисов, автомастерских, гаражей.
3. На территории объекта культурного наследия разрешается:
  - 3.1. проведение работ по сохранению объекта культурного наследия или его отдельных элементов;
  - 3.2. сохранение элементов планировочной структуры территории Объекта;
  - 3.3. сохранение элементов природного и культурного ландшафта;
  - 3.4. воссоздание или компенсация утраченных элементов Объекта, производимые на основании письменного разрешения и задания в соответствии с документацией, согласованной органом исполнительной власти, уполномоченным в области охраны объектов культурного наследия;

<sup>1</sup> Ст. 5 Федерального закона от 25.06.2002 № 73-ФЗ «Об объектах культурного наследия (памятниках истории и культуры) народов Российской Федерации».

<sup>2</sup> Пп.3 пункта 1 ст. 5.1 Закона № 73-ФЗ.

- 3.5. проведение работ по обеспечению функционирования Объекта и поддержанию его функциональной инфраструктуры, не нарушающих целостности его территории;
  - 3.6. ведение хозяйственной деятельности, не противоречащей требованиям обеспечения сохранности объекта культурного наследия и позволяющей обеспечить функционирование объекта культурного наследия в современных условиях;
  - 3.7. проведение работ по озеленению и благоустройству территории, производимых, в том числе, с применением методов реставрации, направленных на формирование наиболее близкого к историческому восприятию Объекта;
  - 3.8. вертикальная планировка территории, в том числе инженерные работы по отведению ливневых вод с территории и от строений;
  - 3.9. проведение работ по консервации и реставрации Объекта на основании комплексных научно-исследовательских работ;
  - 3.10. обеспечение доступа к объекту культурного наследия;
  - 3.11. обеспечение мер пожарной безопасности;
  - 3.12. обеспечение мер экологической безопасности;
  - 3.13. прокладка, ремонт, реконструкция подземных инженерных коммуникаций с последующим восстановлением нарушенных участков дневной поверхности;
  - 3.14. прокладка, ремонт и реконструкция дорожных коммуникаций, не нарушающие целостность Объекта и не создающих угрозы его повреждения, разрушения или уничтожения;
  - 3.15. ремонт и реконструкция дорог, проездов, не нарушающие целостность Объекта и не создающие угрозы его повреждения, разрушения или уничтожения, пожара.
4. Проведение работ в границах территории объекта культурного наследия осуществляется на основании согласования государственного органа охраны объектов культурного наследия при условии обеспечения сохранности объекта культурного наследия при проведении указанных работ.