



ПОСТАНОВЛЕНИЕ

ПРАВИТЕЛЬСТВА ЛИПЕЦКОЙ ОБЛАСТИ

08 октября 2024 года

г. Липецк

№ 572

Об установлении границ зон охраны
объекта культурного наследия
регионального значения
«Церковь Георгиевская», 1858-1866 гг.,
расположенного по адресу: Липецкая область,
Данковский район, г. Данков, ул. Горького, 2,
и утверждении требований к градостроительным
регламентам в границах территорий данных зон

В целях обеспечения сохранности объекта культурного наследия, руководствуясь статьей 34 Федерального закона от 25 июня 2002 года № 73-ФЗ «Об объектах культурного наследия (памятниках истории и культуры) народов Российской Федерации», статьей 9 Закона Липецкой области от 31 августа 2009 года № 301-ОЗ «О правовом регулировании отношений в сфере сохранения, использования, популяризации и государственной охраны объектов культурного наследия (памятников истории и культуры) Липецкой области», на основании Проекта зон охраны объекта культурного наследия города Данкова и представления управления по охране объектов культурного наследия Липецкой области от 24 июля 2024 года № И52-1371 Правительство Липецкой области постановляет:

1. Установить границы зон охраны объекта культурного наследия регионального значения «Церковь Георгиевская», 1858-1866 гг., расположенного по адресу: Липецкая область, Данковский район, г. Данков, ул. Горького, 2, согласно приложению 1.

2. Утвердить требования к градостроительным регламентам в границах территорий зон охраны объекта культурного наследия регионального значения «Церковь Георгиевская», 1858-1866 гг., расположенного по адресу: Липецкая область, Данковский район, г. Данков, ул. Горького, 2, согласно приложению 2.

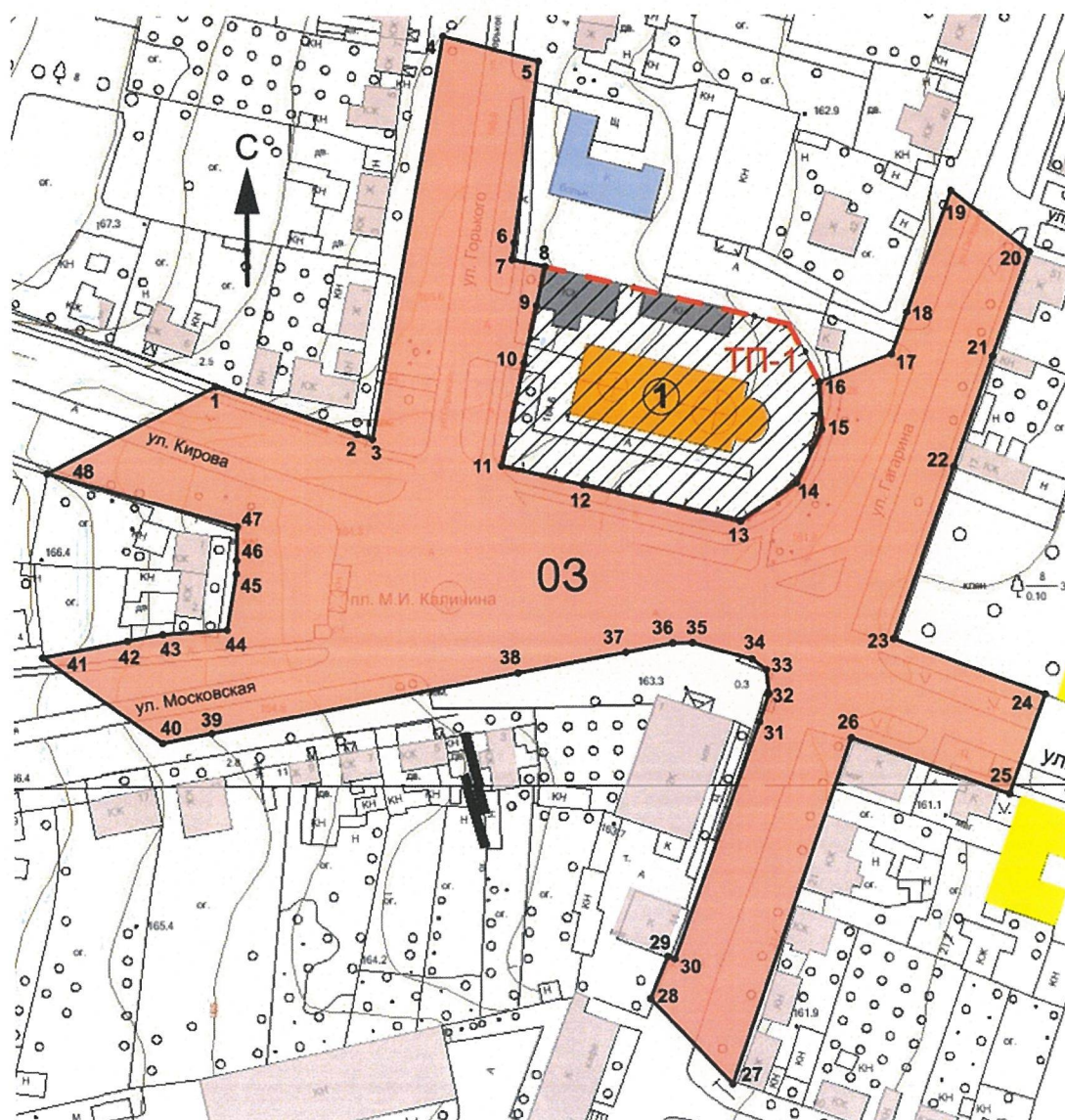
И.о. Губернатора
Липецкой области



А.Н. Рябченко

Приложение 1
к постановлению Правительства
Липецкой области
«Об установлении границ зон охраны
объекта культурного наследия
регионального значения «Церковь
Георгиевская», 1858 – 1866 гг.,
расположенного по адресу: Липецкая область,
Данковский район, г. Данков, ул. Горького, 2,
и утверждении требований к градостроительным
регламентам в границах территорий данных зон»

1. Карта (схема) границ охранной зоны (ОЗ) объекта культурного наследия регионального значения «Церковь Георгиевская», 1858 – 1866 гг., расположенного по адресу: Липецкая область, Данковский район, г. Данков, ул. Горького, 2



Условные обозначения:



- объекты культурного наследия регионального значения.



- фоновая малоэтажная застройка XX-XXI вв.



- объекты историко-градостроительной середины XIX-XX вв.



- существующие автомобильные дороги.



- диссонирующая застройка XX-XXI вв.



- охранный зона.



- границы территории объекта культурного наследия регионального значения "Церковь Георгиевская", 1858-1866 гг. (Липецкая обл., город Данков, ул. Горького, д. 2) (Приказ УК ЛО № 316 от 28 октября 2022 г.).

Экспликация объектов культурного наследия регионального значения:

① "Церковь Георгиевская" (Липецкая обл., город Данков, ул. Горького, д. 2).

Описание границ охранной зоны (ОЗ) объекта культурного наследия
 регионального значения «Церковь Георгиевская», 1858 – 1866 гг.,
 расположенного по адресу: Липецкая область, Данковский район, г. Данков,
 ул. Горького, 2

Прохождение границы		Описание прохождения границы
от точки	до точки	
1	2	В восток-юго-восточном направлении на протяжении 40.05 м
2	3	В восток-юго-восточном направлении на протяжении 3.58 м
3	4	В северном направлении на протяжении 102.23 м
4	5	В восток-юго-восточном направлении на протяжении 27.18 м
5	6	В южном направлении на протяжении 45.32 м
6	7	В южном направлении на протяжении 2.81 м
7	8	В восток-юго-восточном направлении на протяжении 6.99 м
8	9	В юг-юго-западном направлении на протяжении 10.36 м
9	10	В юг-юго-западном направлении на протяжении 16.71 м
10	11	В юг-юго-западном направлении на протяжении 22.77 м
11	12	В восток-юго-восточном направлении на протяжении 16.28 м
12	13	В восток-юго-восточном направлении на протяжении 43.02 м
13	14	В северо-восточном направлении на протяжении 14.20 м
14	15	В север-северо-восточном направлении на протяжении 16.81 м
15	16	В северном направлении на протяжении 11.61 м
16	17	В северо-восточном направлении на протяжении 13.79 м
17	18	В север-северо-восточном направлении на протяжении 11.46 м
18	19	В север-северо-восточном направлении на протяжении 33.12 м
19	20	В юго-восточном направлении на протяжении 28.06 м
20	21	В юго-западном направлении на протяжении 27.54 м

21	22	В юг-юго-западном направлении на протяжении 27.99 м
22	23	В юг-юго-западном направлении на протяжении 40.36 м
23	24	В запад-юго-западном направлении на протяжении 41.44 м
24	25	В юг-юго-западном направлении на протяжении 29.37 м
25	26	В запад-северо-западном направлении на протяжении 44.42 м
26	27	В юг-юго-западном направлении на протяжении 86.98 м
27	28	В северо-западном направлении на протяжении 22.56 м
28	29	В север-северо-восточном направлении на протяжении 12.54 м
29	30	В восток-юго-восточном направлении на протяжении 1.81 м
30	31	В север-северо-восточном направлении на протяжении 59.48 м
31	32	В север-северо-восточном направлении на протяжении 9.44 м
32	33	В северном направлении на протяжении 5.22 м
33	34	В северо-западном направлении на протяжении 4.09 м
34	35	В запад-северо-западном направлении на протяжении 14.36 м
35	36	В западном направлении на протяжении 5.69 м
36	37	В запад-юго-западном направлении на протяжении 11.94 м
37	38	В запад-юго-западном направлении на протяжении 26.89 м
38	39	В запад-юго-западном направлении на протяжении 75.56 м
39	40	В запад-юго-западном направлении на протяжении 13.39 м
40	41	В северо-западном направлении на протяжении 35.71 м
41	42	В восток-северо-восточном направлении на протяжении 18.10 м
42	43	В восток-северо-восточном направлении на протяжении 14.32 м
43	44	В восточном направлении на протяжении 9.30 м
44	45	В северном направлении на протяжении 13.36 м

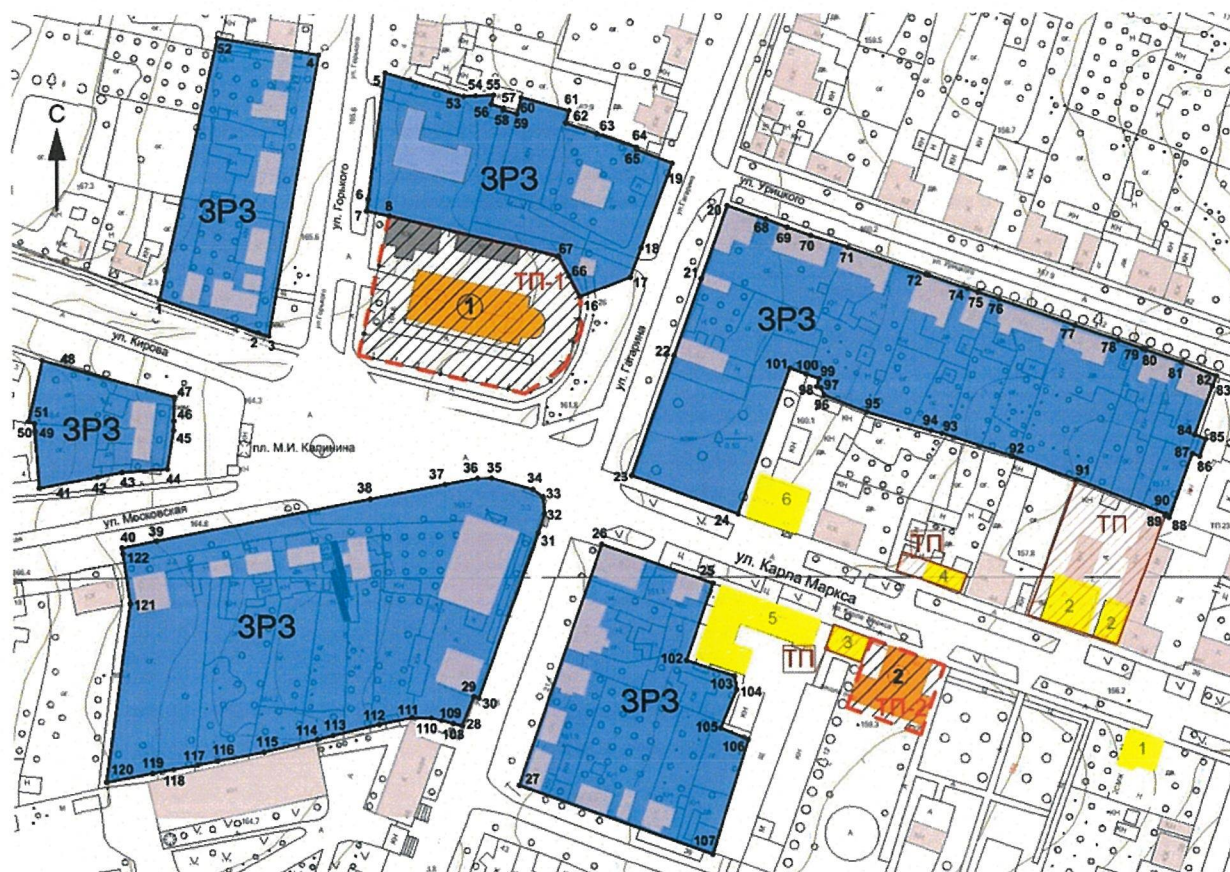
45	46	В северном направлении на протяжении 2.20 м
46	47	В северном направлении на протяжении 9.73 м
47	48	В запад-северо-западном направлении на протяжении 45.41 м
48	1	В восток-северо-восточном направлении на протяжении 42.86 м

Координаты характерных точек границ охранной зоны (ОЗ) объекта культурного наследия регионального значения «Церковь Георгиевская», 1858 – 1866 гг., расположенного по адресу: Липецкая область, Данковский район, г. Данков, ул. Горького, 2

Обозначение характерных точек границ	Координаты, м МСК-48		Метод определения координат характерной точки
	Координата X	Координата Y	
1	489659.84	1292924.21	картометрический метод
2	489646.73	1292962.05	картометрический метод
3	489645.53	1292965.42	картометрический метод
4	489746.84	1292979.07	картометрический метод
5	489738.60	1293004.97	картометрический метод
6	489693.65	1292999.18	картометрический метод
7	489690.88	1292998.82	картометрический метод
8	489689.24	1293005.62	картометрический метод
9	489679.13	1293003.35	картометрический метод
10	489662.71	1293000.23	картометрический метод
11	489640.66	1292994.54	картометрический метод
12	489636.95	1293010.39	картометрический метод
13	489627.69	1293052.40	картометрический метод
14	489635.07	1293064.53	картометрический метод
15	489650.70	1293070.71	картометрический метод
16	489662.30	1293071.20	картометрический метод
17	489668.51	1293083.51	картометрический метод
18	489679.23	1293087.56	картометрический метод
19	489710.21	1293099.27	картометрический метод
20	489692.81	1293121.28	картометрический метод
21	489666.90	1293111.95	картометрический метод
22	489640.39	1293102.94	картометрический метод
23	489602.18	1293089.95	картометрический метод
24	489589.16	1293129.30	картометрический метод

25	489561.42	1293119.64	картометрический метод
26	489575.56	1293077.53	картометрический метод
27	489494.20	1293046.78	картометрический метод
28	489510.09	1293030.76	картометрический метод
29	489521.85	1293035.10	картометрический метод
30	489521.06	1293036.73	картометрический метод
31	489576.85	1293057.35	картометрический метод
32	489586.03	1293059.57	картометрический метод
33	489591.22	1293059.00	картометрический метод
34	489593.75	1293055.78	картометрический метод
35	489597.95	1293042.05	картометрический метод
36	489597.89	1293036.36	картометрический метод
37	489595.52	1293024.66	картометрический метод
38	489590.61	1292998.22	картометрический метод
39	489573.25	1292924.68	картометрический метод
40	489570.71	1292911.53	картометрический метод
41	489595.25	1292885.60	картометрический метод
42	489598.06	1292903.48	картометрический метод
43	489599.92	1292917.68	картометрический метод
44	489600.69	1292926.95	картометрический метод
45	489613.90	1292928.94	картометрический метод
46	489616.08	1292929.27	картометрический метод
47	489625.81	1292929.19	картометрический метод
48	489640.20	1292886.12	картометрический метод
1	489659.84	1292924.21	картометрический метод










2. Карта (схема) зоны регулирования застройки и хозяйственной деятельности (ЗРЗ) объекта культурного наследия регионального значения «Церковь Георгиевская», 1858-1866 гг., расположенного по адресу: Липецкая область, Данковский район, г. Данков, ул. Горького, 2



Условные обозначения:

Экспликация объектов культурного наследия регионального значения:
 1) "Церковь Георгиевская" (Липецкая обл., город Данков, ул. Горького, д. 2)
 2) "Дом, в котором в 1919 году выступал М.И. Калинин" (Липецкая обл., Данковский район, г. Данков, ул. К. Маркса, д. 43).

Экспликация выявленные объекты культурного наследия:
 1 "Дом жилой (I эт. каменный, II - деревянный)" (Липецкая обл., г. Данков, ул. К. Маркса, 41).
 2 "Усадьба городская: 1) дом II эт.; 2) дом I эт. с воротами" (Липецкая обл., г. Данков, ул. К. Маркса, 42).
 3 "Дом деревянный I эт." (Липецкая обл., г. Данков, ул. К. Маркса, 45).
 4 "Дом I эт. с въездными воротами" (Липецкая обл., г. Данков, ул. К. Маркса, 46).
 5 "Дом с парпетом I эт." (Липецкая обл., г. Данков, ул. К. Маркса, 47).
 6 "Дом купеческий I эт." (Липецкая обл., г. Данков, ул. К. Маркса, 52).

-  - объекты культурного наследия регионального значения.
-  - фоновая застроенная территория XX-XXI вв.
-  - объекты историко-градостроительной среды XIX-XX вв.
-  - существующие автомобильные дороги.
-  - диссонирующая застройка XX-XXI вв.
-  - ЗРЗ - зона регулирования застройки и хозяйственной деятельности.
-  - границы территории выявленных объектов культурного наследия (Приказ УК ЛО от 31 октября 2023 г. № 262).
-  - границы территории объекта культурного наследия регионального значения "Церковь Георгиевская", 1858-1866 гг. (Липецкая обл., город Данков, ул. Горького, д. 2) (Приказ УК ЛО № 316 от 28 октября 2022 г.).
-  - границы территории объекта культурного наследия регионального значения "Дом, в котором в 1919 году выступал М.И. Калинин" (Липецкая обл., Данковский район, г. Данков, ул. К. Маркса, д. 43) (Приказ УК ЛО № 45 от 6 июня 2019 г.).

Описание границ зоны регулирования застройки и хозяйственной деятельности
(ЗРЗ) объекта культурного наследия регионального значения
«Церковь Георгиевская», 1858 -1866 гг., расположенного по адресу:
Липецкая область, Данковский район, г. Данков, ул. Горького, 2

Прохождение границы		Описание прохождения границы
от точки	до точки	
ЗРЗ участок 1		
48	47	В восток-юго-восточном направлении на протяжении 45.41 м
47	46	В южном направлении на протяжении 9.73 м
46	45	В южном направлении на протяжении 2.20 м
45	44	В южном направлении на протяжении 2.20 м
44	43	В западном направлении на протяжении 9.30 м
43	42	В запад-юго-западном направлении на протяжении 14.32 м
42	41	В запад-юго-западном направлении на протяжении 18.10 м
41	49	В северном направлении на протяжении 22.59 м
49	50	В северном направлении на протяжении 1.30 м
50	51	В западном направлении на протяжении 2.56 м
51	48	В север-северо-восточном направлении на протяжении 21.55 м
ЗРЗ участок 2		
52	4	В восточном направлении на протяжении 39.15 м
4	3	В южном направлении на протяжении 102.23 м
3	2	В запад-северо-западном направлении на протяжении 3.58 м
2	1	В запад-северо-западном направлении на протяжении 40.05 м
1	52	В север-северо-восточном направлении на протяжении 94.45 м
ЗРЗ участок 3		
5	53	В восток-юго-восточном направлении на протяжении 25.99 м
53	54	В восточном направлении на протяжении 5.12 м
54	55	В восточном направлении на протяжении 5.94 м
55	56	В южном направлении на протяжении 3.25 м
56	57	В восток-юго-восточном направлении на протяжении 4.35 м

57	58	В южном направлении на протяжении 0.99 м
58	59	В восток-юго-восточном направлении на протяжении 4.12 м
59	60	В север-северо-восточном направлении на протяжении 6.10 м
60	61	В восток-юго-восточном направлении на протяжении 18.49 м
61	62	В юг-юго-западном направлении на протяжении 4.47 м
62	63	В восток-юго-восточном направлении на протяжении 12.35 м
63	64	В восток-юго-восточном направлении на протяжении 13.84 м
64	65	В юг-юго-западном направлении на протяжении 4.47 м
65	19	В восток-юго-восточном направлении на протяжении 8.67 м
19	18	В юг-юго-западном направлении на протяжении 33.12 м
18	17	В юг-юго-западном направлении на протяжении 11.46 м
17	16	В запад-юго-западном направлении на протяжении 13.79 м
16	66	В северо-западном направлении на протяжении 6.81 м
66	67	В северо-западном направлении на протяжении 9.76 м
67	8	В запад-северо-западном направлении на протяжении 57.74 м
8	7	В запад-северо-западном направлении на протяжении 6.99 м
7	6	В северном направлении на протяжении 2.81 м
6	5	В северном направлении на протяжении 45.32 м
ЗРЗ участок 4		
20	68	В восток-юго-восточном направлении на протяжении 10.98 м
68	69	В восток-юго-восточном направлении на протяжении 7.98 м
69	70	В восток-юго-восточном направлении на протяжении 8.89 м
70	71	В восток-юго-восточном направлении на протяжении 7.98 м
71	72	В восток-юго-восточном направлении на протяжении 29.17 м
72	73	В восточном направлении на протяжении 0.49 м

73	74	В восток-юго-восточном направлении на протяжении 14.45 м
74	75	В восток-юго-восточном направлении на протяжении 3.99 м
75	76	В восток-юго-восточном направлении на протяжении 7.55 м
76	77	В восток-юго-восточном направлении на протяжении 27.94 м
77	78	В восток-юго-восточном направлении на протяжении 15.54 м
78	79	В восток-юго-восточном направлении на протяжении 9.06 м
79	80	В восток-юго-восточном направлении на протяжении 0.55 м
80	81	В восток-юго-восточном направлении на протяжении 13.71 м
81	82	В восток-юго-восточном направлении на протяжении 13.16 м
82	83	В юг-юго-западном направлении на протяжении 1.78 м
83	84	В юг-юго-западном направлении на протяжении 19.52 м
84	85	В восток-юго-восточном направлении на протяжении 4.62 м
85	86	В юг-юго-западном направлении на протяжении 6.06 м
86	87	В западном направлении на протяжении 2.15 м
87	88	В юг-юго-западном направлении на протяжении 24.47 м
88	89	В запад-северо-западном направлении на протяжении 2.27 м
89	90	В север-северо-восточном направлении на протяжении 3.45 м
90	91	В запад-северо-западном направлении на протяжении 31.34 м
91	92	В запад-северо-западном направлении на протяжении 22.75 м
92	93	В запад-северо-западном направлении на протяжении 25.95 м
93	94	В запад-северо-западном направлении на протяжении 3.68 м
94	95	В запад-северо-западном направлении на протяжении 22.74 м

95	96	В запад-северо-западном направлении на протяжении 15.59 м
96	97	В северо-западном направлении на протяжении 3.38 м
97	98	В запад-северо-западном направлении на протяжении 1.31 м
98	99	В север-северо-восточном направлении на протяжении 3.05 м
99	100	В запад-северо-западном направлении на протяжении 5.77 м
100	101	В запад-северо-западном направлении на протяжении 5.31 м
101	24	В юг-юго-западном направлении на протяжении 46.36 м
24	23	В запад-северо-западном направлении на протяжении 41.44 м
23	22	В север-северо-восточном направлении на протяжении 40.36 м
22	21	В север-северо-восточном направлении на протяжении 27.99 м
21	20	В север-северо-восточном направлении на протяжении 27.54 м
ЗРЗ участок 5		
26	25	В восток-юго-восточном направлении на протяжении 44.42 м
25	102	В юг-юго-западном направлении на протяжении 26.65 м
102	103	В запад-юго-западном направлении на протяжении 16.65 м
103	104	В южном направлении на протяжении 41.44 м
104	105	В юг-юго-западном направлении на протяжении 16.65 м
105	106	В восток-юго-восточном направлении на протяжении 7.90 м
106	107	В юг-юго-западном направлении на протяжении 43.44 м
107	27	В запад-северо-западном направлении на протяжении 74.94 м
27	26	В север-северо-восточном направлении на протяжении 86.98 м
ЗРЗ участок 6		
40	39	В восток-северо-восточном направлении на протяжении 13.39 м
39	38	В восток-северо-восточном направлении на

		протяжении 75.56 м
38	37	В восток-северо-восточном направлении на протяжении 26.89 м
37	36	В восток-северо-восточном направлении на протяжении 11.94 м
36	35	В восточном направлении на протяжении 5.69 м
35	34	В восток-юго-восточном направлении на протяжении 14.36 м
34	33	В юго-восточном направлении на протяжении 4.10 м
33	32	В северном направлении на протяжении 5.22 м
32	31	В юг-юго-западном направлении на протяжении 9.44 м
31	30	В юг-юго-западном направлении на протяжении 59.48 м
30	29	В запад-северо-западном направлении на протяжении 1.81 м
29	28	В юг-юго-западном направлении на протяжении 15.54 м
28	108	В запад-северо-западном направлении на протяжении 2.45 м
108	109	В запад-северо-западном направлении на протяжении 5.99 м
109	110	В запад-северо-западном направлении на протяжении 5.61 м
110	111	В западном направлении на протяжении 1.60 м
111	112	В запад-юго-западном направлении на протяжении 14.91 м
112	113	В запад-юго-западном направлении на протяжении 17.21 м
113	114	В запад-юго-западном направлении на протяжении 4.69 м
114	115	В запад-юго-западном направлении на протяжении 19.24 м
115	116	В запад-юго-западном направлении на протяжении 15.94 м
116	117	В запад-юго-западном направлении на протяжении 7.30 м
117	118	В запад-юго-западном направлении на протяжении 8.36 м
118	119	В запад-юго-западном направлении на протяжении 7.33 м
119	120	В запад-юго-западном направлении на протяжении 16.42 м

120	121	В север-северо-восточном направлении на протяжении 64.30 м
121	122	В север-северо-западном направлении на протяжении 15.77 м
122	40	В север-северо-западном направлении на протяжении 1.35 м

Координаты характерных точек зоны регулирования застройки и хозяйственной деятельности (ЗРЗ) объекта культурного наследия регионального значения «Церковь Георгиевская», 1858 – 1866 гг., расположенного по адресу: Липецкая область, Данковский район, г. Данков, ул. Горького, 2

Обозначение характерных точек границ	Координаты, м МСК-48		Метод определения координат характерной точки
	Координата X	Координата Y	
ЗРЗ участок 1			
48	489640.20	1292886.12	картометрический метод
47	489625.81	1292929.19	картометрический метод
46	489616.08	1292929.27	картометрический метод
45	489613.90	1292928.94	картометрический метод
44	489600.69	1292926.95	картометрический метод
43	489599.92	1292917.68	картометрический метод
42	489598.06	1292903.48	картометрический метод
41	489595.25	1292885.60	картометрический метод
49	489617.79	1292884.03	картометрический метод
50	489619.09	1292883.93	картометрический метод
51	489619.18	1292881.37	картометрический метод
48	489640.20	1292886.12	картометрический метод
ЗРЗ участок 2			
52	489752.89	1292940.39	картометрический метод
4	489746.84	1292979.07	картометрический метод
3	489645.53	1292965.42	картометрический метод
2	489646.73	1292962.05	картометрический метод
1	489659.84	1292924.21	картометрический метод
52	489752.89	1292940.39	картометрический метод
ЗРЗ участок 3			
5	489738.60	1293004.97	картометрический метод
53	489731.52	1293029.98	картометрический метод
54	489731.71	1293035.10	картометрический метод

55	489731.93	1293041.09	картометрический метод
56	489728.79	1293040.27	картометрический метод
57	489727.71	1293044.48	картометрический метод
58	489726.75	1293044.22	картометрический метод
59	489725.66	1293048.19	картометрический метод
60	489731.54	1293049.82	картометрический метод
61	489726.61	1293067.64	картометрический метод
62	489722.29	1293066.51	картометрический метод
63	489718.42	1293078.24	картометрический метод
64	489713.98	1293091.35	картометрический метод
65	489713.46	1293091.23	картометрический метод
19	489710.21	1293099.27	картометрический метод
18	489679.23	1293087.56	картометрический метод
17	489668.51	1293083.51	картометрический метод
16	489662.30	1293071.20	картометрический метод
66	489668.39	1293068.15	картометрический метод
67	489675.78	1293061.77	картометрический метод
8	489689.24	1293005.62	картометрический метод
7	489690.87	1292998.82	картометрический метод
6	489693.65	1292999.18	картометрический метод
5	489738.60	1293004.97	картометрический метод
ЗРЗ участок 4			
20	489692.81	1293121.28	картометрический метод
68	489689.05	1293131.60	картометрический метод
69	489686.41	1293139.13	картометрический метод
70	489683.22	1293147.43	картометрический метод
71	489679.46	1293160.52	картометрический метод
72	489669.55	1293187.95	картометрический метод
73	489669.50	1293188.44	картометрический метод
74	489664.73	1293202.08	картометрический метод
75	489663.30	1293205.80	картометрический метод
76	489660.79	1293212.92	картометрический метод
77	489652.32	1293239.55	картометрический метод
78	489647.89	1293254.44	картометрический метод
79	489644.92	1293263.00	картометрический метод
80	489644.76	1293263.53	картометрический метод
81	489640.73	1293276.63	картометрический метод
82	489636.95	1293289.24	картометрический метод
83	489635.25	1293288.73	картометрический метод
84	489616.55	1293283.13	картометрический метод
85	489614.94	1293287.46	картометрический метод

86	489609.24	1293285.40	картометрический метод
87	489609.80	1293283.32	картометрический метод
88	489586.89	1293274.71	картометрический метод
89	489587.52	1293272.53	картометрический метод
90	489590.78	1293273.67	картометрический метод
91	489601.11	1293244.09	картометрический метод
92	489608.35	1293222.516	картометрический метод
93	489614.02	1293197.19	картометрический метод
94	489614.99	1293193.64	картометрический метод
95	489620.87	1293171.67	картометрический метод
96	489626.43	1293157.10	картометрический метод
97	489629.33	1293155.37	картометрический метод
98	489629.77	1293154.13	картометрический метод
99	489632.65	1293155.16	картометрический метод
100	489634.56	1293149.72	картометрический метод
101	489636.08	1293144.63	картометрический метод
24	489589.16	1293129.30	картометрический метод
23	489602.18	1293089.95	картометрический метод
22	489640.39	1293102.94	картометрический метод
21	489666.90	1293111.95	картометрический метод
20	489692.81	1293121.28	картометрический метод
ЗРЗ участок 5			
26	489575.56	1293077.53	картометрический метод
25	489561.42	1293119.64	картометрический метод
102	489536.16	1293111.14	картометрический метод
103	489530.72	1293126.88	картометрический метод
104	489527.12	1293127.50	картометрический метод
105	489514.27	1293122.70	картометрический метод
106	489511.03	1293129.91	картометрический метод
107	489469.40	1293117.49	картометрический метод
27	489494.20	1293046.78	картометрический метод
26	489575.56	1293077.53	картометрический метод
ЗРЗ участок 6			
40	489570.71	1292911.53	картометрический метод
39	489573.25	1292924.68	картометрический метод
38	489590.61	1292998.22	картометрический метод
37	489595.52	1293024.66	картометрический метод
36	489597.89	1293036.36	картометрический метод
35	489597.95	1293042.05	картометрический метод
34	489593.75	1293055.78	картометрический метод
33	489591.22	1293059.00	картометрический метод

32	489586.03	1293059.57	картометрический метод
31	489576.85	1293057.35	картометрический метод
30	489521.06	1293036.73	картометрический метод
29	489521.85	1293035.10	картометрический метод
28	489510.09	1293030.76	картометрический метод
108	489510.74	1293028.40	картометрический метод
109	489512.13	1293022.57	картометрический метод
110	489513.44	1293017.12	картометрический метод
111	489513.51	1293015.52	картометрический метод
112	489510.70	1293000.88	картометрический метод
113	489507.33	1292984.00	картометрический метод
114	489506.35	1292979.41	картометрический метод
115	489501.17	1292960.88	картометрический метод
116	489498.50	1292945.16	картометрический метод
117	489496.88	1292938.04	картометрический метод
118	489495.04	1292929.89	картометрический метод
119	489493.59	1292922.70	картометрический метод
120	489489.98	1292906.68	картометрический метод
121	489553.82	1292914.39	картометрический метод
122	489569.37	1292911.76	картометрический метод
40	489570.71	1292911.53	картометрический метод

Приложение 2
к постановлению Правительства
Липецкой области
«Об установлении границ зон
охраны объекта культурного
наследия регионального значения
«Церковь Георгиевская», 1858 – 1866 гг.,
расположенного по адресу: Липецкая область,
Данковский район, г. Данков, ул. Горького, 2,
и утверждении требований к градостроительным
регламентам в границах территорий данных зон»

Требования к градостроительным регламентам в границах территории зон
охраны объекта культурного наследия регионального значения
«Церковь Георгиевская», 1858 – 1866 гг., расположенного по адресу:
Липецкая область, Данковский район, г. Данков, ул. Горького, 2

1. В границах охранной зоны (ОЗ):

1.1. Разрешается:

ведение хозяйственной деятельности, направленной на сохранение, использование и популяризацию объекта культурного наследия;

ведение хозяйственной деятельности, не противоречащей требованиям обеспечения сохранности объекта культурного наследия и позволяющей обеспечить их функционирование в современных условиях;

строительство, капитальный ремонт и реконструкция объектов инженерной инфраструктуры при условии обеспечения сохранности объекта культурного наследия при проведении указанных работ;

благоустройство территории с использованием в покрытии пешеходных площадок, тротуаров традиционных или имитирующих натуральные материалы (тротуарная плитка);

установка элементов благоустройства (скамьи, урны, цветочницы) в традиции XIX – нач. XX вв.;

установка отдельно стоящего оборудования для уличного освещения;

проведение работ по озеленению при условии обеспечения визуального восприятия объекта культурного наследия, нейтрализация дисгармоничного озеленения путем санации;

размещение временных элементов информационно-декоративного оформления событийного характера (мобильные информационные конструкции), включая праздничное оформление, указателей расположения туристских ресурсов и социальных объектов шириной не более 1,2 м и высотой не более 2 м;

установка надписей и обозначений, содержащих информацию об объекте культурного наследия и о событиях, связанных с объектом культурного наследия;

установка остановочных павильонов, стилистически соподчиненных зданиям исторической застройки, выполненных из металлических несущих рамных конструкций и прозрачных ограждающих конструкций;

проведение мероприятий, направленных на обеспечение экологической и пожарной безопасности объекта культурного наследия;

капитальный ремонт, реконструкция существующих объектов капитального строительства без увеличения их объемно-пространственных характеристик (высоты, площади застройки, габаритов);

применение в отделке фасадов:

- для стен: лицевой кирпич, кирпич и штукатурка под покраску, дерево или материал его имитирующий.

- для скатных крыш: металл с фальцевым соединением.

снос объектов некапитальных строений, сооружений, объектов капитального строительства и их частей;

благоустройство территории и озеленение, предусматривающие сохранение существующих деревьев и проведение санитарных рубок (вырубка деревьев, признанных аварийными, обрезка), посадка новых деревьев и декоративных кустарников, разбивка газонов и цветников.

1.2. Запрещается:

строительство объектов капитального строительства, за исключением применения специальных мер, направленных на сохранение и восстановление (регенерацию) историко-градостроительной среды объектов культурного наследия (восстановление, воссоздание, восполнение частично или полностью утраченных элементов и (или) характеристик историко-градостроительной среды);

размещение временных построек и объектов (киосков, павильонов, навесов, автостоянок), нарушающих визуальное восприятие объекта культурного наследия;

установка со стороны улиц ограждений из бетонных плит, металлопрофиля; использование в окраске ограждений ярких цветов, носящих доминирующий характер в отношении окружающей застройки;

прокладка инженерных коммуникаций наземным или надземным способами;

размещение взрывоопасных и пожароопасных объектов;

организация открытых автостоянок, нарушающих визуальное восприятие объекта культурного наследия;

использование активных цветовых решений (цвета доминирующего характера в отношении окружающей застройки) в отделке сооружений инженерной и транспортной инфраструктуры. Не допускаются цветовые решения, вступающие в диссонанс со сложившейся цветовой гаммой фасадов зданий, находящихся вблизи;

размещение рекламы, рекламных конструкций, баннеров, растяжек, кроме праздничного и событийного оформления, указанного как разрешенное;

размещение отходов производства и потребления;

использование строительных технологий, создающих динамические нагрузки и оказывающих негативное воздействие на объект культурного наследия;

проведение земляных работ, кроме работ по посадке деревьев и (или) кустарников, без обеспечения сохранности объектов археологического наследия в соответствии с действующим законодательством;

установка вышек сотовой связи.

2. В границах зоны регулирования застройки и хозяйственной деятельности (ЗРЗ):

2.1. Разрешается:

использование земельных участков и объектов капитального строительства в соответствии с функциональным назначением, сложившимся ко времени установления режимов, не противоречащим установленным режимам и параметрам;

строительство, реконструкция объектов капитального строительства в соответствии с параметрами, установленными для отдельных участков зоны регулирования застройки и хозяйственной деятельности;

сохранение существующих градостроительных (планировочных, типологических) характеристик историко-градостроительной среды, в том числе трассировки улиц, строительство новых объектов капитального строительства по линии застройки улицы;

снос (демонтаж) объектов капитального и некапитального строительства, за исключением объекта историко-градостроительной среды (одноэтажное здание) по адресу: ул. Горького, 2;

при новом строительстве, реконструкции и капитальном ремонте объектов капитального строительства использование в отделке фасадов натуральных и имитирующих натуральные отделочных материалов, штукатурка с последующей окраской фасадными красками неярких цветов, не носящих доминирующий характер в отношении окружающей застройки; исключение выполнения доминантных элементов в завершениях сооружений (башен, шпилей, куполов); капитальный ремонт объекта историко-градостроительной среды с сохранением его архитектурно-декоративного оформления фасадов;

благоустройство территории, проведение работ по озеленению при условии обеспечения визуального восприятия объекта культурного наследия, нейтрализация дисгармоничного озеленения путем санации;

строительство (за исключением наземных и надземных сетей), реконструкция, капитальный ремонт объектов инженерной инфраструктуры при условии обеспечения сохранности объекта культурного наследия при проведении указанных работ;

размещение временных строительных ограждающих конструкций;

освоение подземного пространства (при условии отсутствия негативного влияния на сохранность объекта культурного наследия);

установка отдельно стоящего оборудования для уличного освещения;

проведение мероприятий, направленных на обеспечение экологической и пожарной безопасности.

2.2. Запрещается:

при реконструкции и новом строительстве объектов капитального строительства применение диссонансных по отношению к объекту культурного наследия объемно-пространственных и архитектурных решений, а именно высоких (более 35 градусов) скатных крыш, мансардных крыш ломаной формы, плоских крыш, пагодообразных крыш, башен, шпилей, куполов и иных доминантных элементов в завершениях сооружений;

применение сайдинга, вентилируемых фасадов, пластика и искусственных материалов, а также сплошного остекления в отделке фасадов;

использование ярких цветовых решений в отделке фасадов и кровельном покрытии;

установка всех видов рекламных и информационных конструкций на крышах зданий;

прокладка инженерных коммуникаций в наземном и надземном исполнении;

размещение взрывоопасных и пожароопасных объектов, объектов с динамическим воздействием;

использование строительных технологий, создающих динамические нагрузки и оказывающих негативное воздействие на объект культурного наследия;

установка сплошного ограждения из профилированных листов, сборных железобетонных конструкций, формирующих территории общего пользования (кроме временных строительных ограждающих конструкций), использование в окраске ограждений ярких цветов, носящих доминирующий характер в отношении окружающей застройки;

проведение земляных работ, за исключением посадки деревьев и кустарников, без обеспечения сохранности объектов археологического наследия в установленном порядке;

установка вышек сотовой связи.

Предельные параметры строительства, реконструкции и капитального ремонта в границах зоны регулирования застройки и хозяйственной деятельности

В зоне регулирования застройки и хозяйственной деятельности объекта культурного наследия (ЗРЗ):

максимальная высота застройки (объектов капитального строительства) от существующего уровня земли до конька скатной крыши – 7,0 м, до карниза фасада – 5 м (с учетом цоколя);

конструкции кровель традиционные (двухскатные, четырёхскатные с уклоном от 25 до 35 градусов); кровли металлические, тёмного оттенка;

длина фасада здания по линии застройки улицы - в сложившихся габаритах или не более 18,00 м, длина в глубину земельного участка - по

градостроительным нормативам; размещение дополнительных жилых и хозяйственных площадей осуществляется за счет пристроек в дворовой части;

предельно допустимая высота для хозяйственных строений: от уровня земли до верха плоской кровли - 3 м, до конька скатной кровли - 4 м.;

ограждения участков между домами прозрачные (решетчатые, сетчатые, штакетниковые) высотой - не более 2,0 м, а также живые изгороди.
