«Взамен разосланного»

ИСПОЛНИТЕЛЬНЫЙ ОРГАН ГОСУДАРСТВЕННОЙ ВЛАСТИ ЛИПЕЦКОЙ ОБЛАСТИ

УПРАВЛЕНИЕ ЭНЕРГЕТИКИ И ТАРИФОВ ЛИПЕЦКОЙ ОБЛАСТИ

ПОСТАНОВЛЕНИЕ

20 июня 2023 года г.Липецк **№ 24/10**

О внесении изменения в постановление управления энергетики и тарифов Липецкой области от 4 декабря 2015 года № 51 «Об утверждении границ охранных зон газораспределительных сетей АО «Газпром газораспределение Липецк»

В соответствии с Земельным кодексом Российской Федерации, постановлением Правительства Российской Федерации от 20 ноября 2000 года № 878 «Об утверждении Правил охраны газораспределительных сетей», распоряжением администрации Липецкой области от 27 июля 2010 года № 280-р «Об утверждении Положения об управлении энергетики и тарифов Липецкой области», приказом управления энергетики и тарифов Липецкой области от 04 октября 2022 года № 01-06/398-2 «Об утверждении административного регламента предоставления государственной услуги по утверждению границ охранных зон газораспределительных сетей», протоколом заседания коллегии управления энергетики и тарифов Липецкой области от 20 июня 2023 года № 24/10, на основании обращения АО «Газпром газораспределение Липецк» от 29 мая 2023 года исх. № 10-1938 (от 31 мая 2023 года вх. № 48-1896) управление энергетики и тарифов Липецкой области постановляет:

Внести в постановление управления энергетики и тарифов Липецкой области от 4 декабря 2015 года № 51 «Об утверждении границ охранных зон газораспределительных сетей» (Липецкая газета, 2015, 15 декабря) следующее изменение:

приложение 3 к постановлению изложить в следующей редакции согласно приложению.

Начальник управления М.В. Боев

Приложение 3

ГРАФИЧЕСКОЕ ОПИСАНИЕ
местоположения границ населенных пунктов, территориальных зон, особо охраняемых природных территорий, зон с особыми условиями использования территории

"Газопровод высокого, среднего и низ-го дав-я с ГРП,ШРП, назначение: передаточное. Площадь: общая протяженность: 57.74019 км. Инвентарный номер: 8736г.с.\01. Адрес (местоположение): Россия, Липецкая область, г.Липецк"

(наименование объекта, местоположение границ которого описано (далее - объект)

Раздел 1

Сведения об объекте		
№ п/п	**Характеристики объекта**	**Описание характеристик**
1	**2**	**3**
1	Местоположение объекта	
2	Площадь объекта ± величина погрешности определения площади (Р ± ΔР)	203 135 м² ± 158 м²
3	Иные характеристики объекта	Вид объекта реестра границ: Зона с особыми условиями использования территории Вид объекта по документу: Охранная зона объекта газоснабжения "Газопровод высокого, среднего и низ-го дав-я с ГРП,ШРП, назначение: передаточное. Площадь: общая протяженность: 57.74019 км. Инвентарный номер: 8736г.с.\01. Адрес (местоположение): Россия, Липецкая область, г.Липецк" Реестровый номер: 48:20-6.1385 Содержание ограничений использования объектов недвижимости в пределах зоны или территории: Ограничения использования объектов недвижимости предусмотрены Постановлением Правительства РФ от 20 ноября 2000 г. N 878 "Об утверждении Правил охраны газораспределительных сетей". На земельные участки, входящие в охранные зоны газораспределительных сетей, в целях предупреждения их повреждения или нарушения условий их нормальной эксплуатации налагаются ограничения (обременения), которыми запрещается лицам, указанным в пункте 2 Постановления от 20.11.2000г. №878: а) строить объекты жилищно-гражданского и производственного назначения; б) сносить и реконструировать мосты, коллекторы, автомобильные и железные дороги с расположенными на них газораспределительными сетями без предварительного выноса этих газопроводов по согласованию с эксплуатационными организациями; в) разрушать берегоукрепительные сооружения, водопропускные устройства, земляные и иные сооружения, предохраняющие газораспределительные сети от разрушений; г) перемещать, повреждать, засыпать и уничтожать опознавательные знаки, контрольно-измерительные пункты и другие устройства газораспределительных сетей; д) устраивать свалки и склады, разливать растворы кислот, солей, щелочей и других химически активных веществ; е) ограждать и перегораживать охранные зоны, препятствовать доступу персонала эксплуатационных организаций к газораспределительным сетям, проведению обслуживания и устранению повреждений газораспределительных сетей; ж) разводить огонь и размещать источники огня; з) рыть погреба, копать и обрабатывать почву сельскохозяйственными и мелиоративными орудиями и механизмами на глубину более 0,3 метра; подземных колодцев, включать или отключать электроснабжение средств связи, освещения и систем телемеханики; к) набрасывать, приставлять и привязывать к опорам и надземным газопроводам, ограждениям и зданиям газораспределительных сетей посторонние предметы, лестницы, влезать на них; л) самовольно подключаться к газораспределительным сетям. Наименование охраняемого объекта: "Газопровод высокого, среднего и низ-го дав-я с ГРП,ШРП, назначение: передаточное. Площадь: общая протяженность: 57.74019 км. Инвентарный номер: 8736г.с.\01. Адрес (местоположение): Россия, Липецкая область, г.Липецк" Земельные участки, образующие зону или территорию: 48:20:0012116:24; 48:20:0012109:189; 48:20:0012202:6

Раздел 2

Сведения о местоположении границ объекта					
1. Система координат МСК-48					
2. Сведения о характерных точках границ объекта					
Обозначение характерных точек границ	Координаты, м		Метод определения координат характерной точки	Средняя квадратическая погрешность положения характерной точки (Mt), м	Описание обозначения точки на местности (при наличии)
	X	Y			
1	2	3	4	5	6
—	—	—	—	—	—
3. Сведения о характерных точках части (частей) границы объекта					
1	2	3	4	5	6
—	—	—	—	—	—

Раздел 3

Сведения о местоположении измененных (уточненных) границ объекта							
1. Система координат МСК-48							
2. Сведения о характерных точках границ объекта							
Обозначение характерных точек границы	**Существующие координаты, м**		**Измененные (уточненные) координаты, м**		**Метод определения координат характерной точки**	**Средняя квадратическая погрешность положения характерной точки (Mt), м**	**Описание обозначения точки на местности (при наличии)**
	X	**Y**	**X**	**Y**			
1	**2**	**3**	**4**	**5**	**6**	**7**	**8**
1	418899,2	1320947,42	418899,2	1320947,42		0,1	
1731	418829,49	1320860,81	418829,49	1320860,81		0,1	
1759	418842,42	1320846,6	418842,42	1320846,6		0,1	
1729	418788,53	1320693,52	418788,53	1320693,52		0,1	
1757	418795,48	1320684,89	418795,48	1320684,89		0,1	
1756	418795,93	1320683,54	418795,93	1320683,54		0,1	
1755	418787,84	1320494,52	418787,84	1320494,52		0,1	
1754	418787,39	1320493,34	418787,39	1320493,34		0,1	
1724	418765,19	1320466,23	418765,19	1320466,23		0,1	
1752	418801,45	1320442,47	418801,45	1320442,47		0,1	
1722	418801,85	1320439,47	418801,85	1320439,47		0,1	
1721	418803,06	1320438,71	418803,06	1320438,71		0,1	
1749	418831,83	1320470,31	418831,83	1320470,31		0,1	
1748	418832,32	1320510,5	418832,32	1320510,5		0,1	
1747	418836,31	1320510,44	418836,31	1320510,44		0,1	
1746	418835,84	1320471,16	418835,84	1320471,16		0,1	
1745	418838,16	1320473,69	418838,16	1320473,69		0,1	
1744	418838,52	1320510,71	418838,52	1320510,71		0,1	
1743	418842,52	1320510,68	418842,52	1320510,68		0,1	
1742	418842,16	1320472,88	418842,16	1320472,88		0,1	
1741	418841,63	1320471,54	418841,63	1320471,54		0,1	
1711	418808,3	1320435,44	418808,3	1320435,44		0,1	
1739	418827,27	1320423,58	418827,27	1320423,58		0,1	
1738	418620,21	1320171,71	418620,21	1320171,71		0,1	
1737	418639,36	1320154,27	418639,36	1320154,27		0,1	
1736	418647,87	1320163,74	418647,87	1320163,74		0,1	
1735	418664,08	1320149,17	418664,08	1320149,17		0,1	
1734	418655,55	1320139,68	418655,55	1320139,68		0,1	
1733	418659,09	1320136,3	418659,09	1320136,3		0,1	
1732	418679,54	1320159,35	418679,54	1320159,35		0,1	
1702	418684	1320155,28	418684	1320155,28		0,1	
1730	418790,86	1320274,92	418790,86	1320274,92		0,1	
1729	418793,85	1320272,25	418793,85	1320272,25		0,1	
1699	418686,97	1320152,6	418686,97	1320152,6		0,1	
1727	418738,72	1320106,07	418738,72	1320106,07		0,1	
1697	418843,66	1320223,67	418843,66	1320223,67		0,1	
1696	418846,65	1320221	418846,65	1320221		0,1	
1695	418739,03	1320100,41	418739,03	1320100,41		0,1	
1723	418679,85	1320153,67	418679,85	1320153,67		0,1	
1722	418628,36	1320095,64	418628,36	1320095,64		0,1	
1721	418639,71	1320085,09	418639,71	1320085,09		0,1	
1691	418639,82	1320082,27	418639,82	1320082,27		0,1	
1719	418639,1	1320081,49	418639,1	1320081,49		0,1	
1718	418650,48	1320071,03	418650,48	1320071,03		0,1	
1688	418651,18	1320071,76	418651,18	1320071,76		0,1	
1687	418654,01	1320071,81	418654,01	1320071,81		0,1	
1686	418683,78	1320043,08	418683,78	1320043,08		0,1	
1714	418681,01	1320040,2	418681,01	1320040,2		0,1	
1713	418652,67	1320067,55	418652,67	1320067,55		0,1	
1712	418652,01	1320066,85	418652,01	1320066,85		0,1	
1682	418649,21	1320066,77	418649,21	1320066,77		0,1	
1710	418634,92	1320079,9	418634,92	1320079,9		0,1	
1709	418634,8	1320082,74	418634,8	1320082,74		0,1	
1679	418635,53	1320083,51	418635,53	1320083,51		0,1	
1678	418624,2	1320094,03	418624,2	1320094,03		0,1	
1706	418624,07	1320096,82	418624,07	1320096,82		0,1	
1705	418656,43	1320133,3	418656,43	1320133,3		0,1	

1704	418652,88	1320136,7	418652,88	1320136,7	0,1
1674	418649,55	1320133,01	418649,55	1320133,01	0,1
1702	418633,35	1320147,57	418633,35	1320147,57	0,1
1672	418636,69	1320151,3	418636,69	1320151,3	0,1
1700	418617,67	1320168,61	418617,67	1320168,61	0,1
1670	418597,85	1320144,5	418597,85	1320144,5	0,1
1698	418595,04	1320144,23	418595,04	1320144,23	0,1
1697	418592,5	1320146,31	418592,5	1320146,31	0,1
1696	418561,79	1320108,39	418561,79	1320108,39	0,1
1666	418562,04	1320108,2	418562,04	1320108,2	0,1
1694	418562,4	1320105,34	418562,4	1320105,34	0,1
1664	418459,48	1319978,59	418459,48	1319978,59	0,1
1692	418459,75	1319975,76	418459,75	1319975,76	0,1
1662	418449,37	1319963,3	418449,37	1319963,3	0,1
1661	418502,97	1319918,17	418502,97	1319918,17	0,1
1660	418478,18	1319887,38	418478,18	1319887,38	0,1
1659	418487,02	1319879,68	418487,02	1319879,68	0,1
1658	418488,06	1319880,98	418488,06	1319880,98	0,1
1686	418491,19	1319878,48	418491,19	1319878,48	0,1
1656	418487,53	1319873,92	418487,53	1319873,92	0,1
1655	418472,65	1319886,89	418472,65	1319886,89	0,1
1654	418497,4	1319917,63	418497,4	1319917,63	0,1
1682	418443,76	1319962,81	418443,76	1319962,81	0,1
1652	418455,37	1319976,76	418455,37	1319976,76	0,1
1680	418455,11	1319979,54	418455,11	1319979,54	0,1
1679	418557,98	1320106,25	418557,98	1320106,25	0,1
1649	418557,72	1320106,45	418557,72	1320106,45	0,1
1677	418557,37	1320109,3	418557,37	1320109,3	0,1
1647	418590,65	1320150,39	418590,65	1320150,39	0,1
1675	418593,48	1320150,69	418593,48	1320150,69	0,1
1645	418596,02	1320148,59	418596,02	1320148,59	0,1
1673	418821,3	1320422,6	418821,3	1320422,6	0,1
1672	418805,55	1320432,44	418805,55	1320432,44	0,1
1671	418799,31	1320425,68	418799,31	1320425,68	0,1
1670	418807,32	1320418,96	418807,32	1320418,96	0,1
1669	418790,2	1320398,56	418790,2	1320398,56	0,1
1668	418771,38	1320414,35	418771,38	1320414,35	0,1
1667	418770,02	1320414,21	418770,02	1320414,21	0,1
1666	418752,06	1320428,08	418752,06	1320428,08	0,1
1665	418754,51	1320431,25	418754,51	1320431,25	0,1
1635	418770,94	1320418,55	418770,94	1320418,55	0,1
1663	418790,27	1320441,75	418790,27	1320441,75	0,1
1662	418761,52	1320456,39	418761,52	1320456,39	0,1
1661	418763,23	1320462,74	418763,23	1320462,74	0,1
1660	418759,29	1320465,32	418759,29	1320465,32	0,1
1659	418783,87	1320495,36	418783,87	1320495,36	0,1
1658	418791,9	1320682,96	418791,9	1320682,96	0,1
1657	418784,02	1320692,74	418784,02	1320692,74	0,1
1656	418837,85	1320845,68	418837,85	1320845,68	0,1
1655	418824,23	1320860,65	418824,23	1320860,65	0,1
1654	418896,19	1320950,04	418896,19	1320950,04	0,1
1624	419003,19	1321069,55	419003,19	1321069,55	0,1
1623	419004,01	1321070,1	419004,01	1321070,1	0,1
1622	419066,88	1321092,59	419066,88	1321092,59	0,1
1650	419051,08	1321127,54	419051,08	1321127,54	0,1
1649	419190,69	1321297,75	419190,69	1321297,75	0,1
1648	419205,85	1321315,74	419205,85	1321315,74	0,1
1618	419151,93	1321361,17	419151,93	1321361,17	0,1
1646	419109,76	1321311,76	419109,76	1321311,76	0,1
1645	419090,45	1321328,61	419090,45	1321328,61	0,1
1615	418875,54	1321066,53	418875,54	1321066,53	0,1
1643	418860,96	1321057,53	418860,96	1321057,53	0,1
1642	418434,8	1321249,73	418434,8	1321249,73	0,1
1641	418396,6	1321241,11	418396,6	1321241,11	0,1
1640	418370,89	1321233,82	418370,89	1321233,82	0,1
1610	418373,85	1321223,6	418373,85	1321223,6	0,1
1638	418377,9	1321220,54	418377,9	1321220,54	0,1
1637	418378,62	1321219,44	418378,62	1321219,44	0,1
1636	418384,69	1321195,54	418384,69	1321195,54	0,1
1635	418386,93	1321196,12	418386,93	1321196,12	0,1
1634	418396,14	1321159,82	418396,14	1321159,82	0,1
1633	418392,26	1321158,83	418392,26	1321158,83	0,1

1603	418384,04	1321191,25	418384,04	1321191,25	0,1
1602	418381,79	1321190,69	418381,79	1321190,69	0,1
1601	418374,91	1321217,78	418374,91	1321217,78	0,1
1629	418370,91	1321220,82	418370,91	1321220,82	0,1
1628	418370,2	1321221,86	418370,2	1321221,86	0,1
1627	418367,26	1321231,98	418367,26	1321231,98	0,1
1626	418328,38	1321221,11	418328,38	1321221,11	0,1
1596	418331,57	1321205,41	418331,57	1321205,41	0,1
1624	418338,11	1321206,95	418338,11	1321206,95	0,1
1594	418351,43	1321150,37	418351,43	1321150,37	0,1
1622	418316,84	1321142,29	418316,84	1321142,29	0,1
1621	418318,96	1321133,49	418318,96	1321133,49	0,1
1620	418284,46	1321125,18	418284,46	1321125,18	0,1
1619	418286,57	1321116,17	418286,57	1321116,17	0,1
1618	418249,41	1321107,47	418249,41	1321107,47	0,1
1617	418246,65	1321119,2	418246,65	1321119,2	0,1
1616	418154,26	1321096,15	418154,26	1321096,15	0,1
1586	418155,89	1321089,54	418155,89	1321089,54	0,1
1614	418146,18	1321087,45	418146,18	1321087,45	0,1
1584	418144,7	1321087,71	418144,7	1321087,71	0,1
1612	418143,43	1321088,5	418143,43	1321088,5	0,1
1582	418139,98	1321082,64	418139,98	1321082,64	0,1
1610	418115,8	1321097,2	418115,8	1321097,2	0,1
1580	418106,73	1321095,07	418106,73	1321095,07	0,1
1579	418111,34	1321075,01	418111,34	1321075,01	0,1
1578	418106,19	1321073,8	418106,19	1321073,8	0,1
1577	418105,28	1321077,69	418105,28	1321077,69	0,1
1576	418106,55	1321078	418106,55	1321078	0,1
1575	418102,84	1321094,15	418102,84	1321094,15	0,1
1574	418070,27	1321086,5	418070,27	1321086,5	0,1
1573	418069,35	1321090,39	418069,35	1321090,39	0,1
1601	418115,67	1321101,27	418115,67	1321101,27	0,1
1600	418117,16	1321101,03	418117,16	1321101,03	0,1
1599	418138,58	1321088,15	418138,58	1321088,15	0,1
1598	418140,04	1321090,62	418140,04	1321090,62	0,1
1597	418137,19	1321092,4	418137,19	1321092,4	0,1
1567	418139,08	1321095,42	418139,08	1321095,42	0,1
1595	418082,88	1321130,55	418082,88	1321130,55	0,1
1565	417989,56	1321107,54	417989,56	1321107,54	0,1
1593	417982,95	1321134,42	417982,95	1321134,42	0,1
1563	417798,46	1321095,31	417798,46	1321095,31	0,1
1562	417797,16	1321095,47	417797,16	1321095,47	0,1
1561	417759,69	1321113,89	417759,69	1321113,89	0,1
1560	417650,69	1321176,57	417650,69	1321176,57	0,1
1559	417652,68	1321180,04	417652,68	1321180,04	0,1
1558	417761,64	1321117,39	417761,64	1321117,39	0,1
1557	417798,31	1321099,36	417798,31	1321099,36	0,1
1584	417982	1321138,31	417982	1321138,31	0,1
1583	417981,11	1321141,93	417981,11	1321141,93	0,1
1582	417990,22	1321144,35	417990,22	1321144,35	0,1
1553	417985,61	1321162,9	417985,61	1321162,9	0,1
1552	417940,61	1321152,57	417940,61	1321152,57	0,1
1551	417935,55	1321171,88	417935,55	1321171,88	0,1
1578	417926,17	1321169,55	417926,17	1321169,55	0,1
1549	417921,81	1321188,26	417921,81	1321188,26	0,1
1576	417919,58	1321187,82	417919,58	1321187,82	0,1
1575	417918,8	1321191,74	417918,8	1321191,74	0,1
1574	417920,91	1321192,17	417920,91	1321192,17	0,1
1573	417917,5	1321206,81	417917,5	1321206,81	0,1
1544	417915,24	1321206,29	417915,24	1321206,29	0,1
1543	417914,35	1321210,19	417914,35	1321210,19	0,1
1542	417916,6	1321210,71	417916,6	1321210,71	0,1
1569	417913	1321226,16	417913	1321226,16	0,1
1540	417910,65	1321225,62	417910,65	1321225,62	0,1
1539	417909,75	1321229,52	417909,75	1321229,52	0,1
1566	417912,1	1321230,06	417912,1	1321230,06	0,1
1537	417905,6	1321257,98	417905,6	1321257,98	0,1
1564	417871,23	1321248,88	417871,23	1321248,88	0,1
1563	417870,21	1321252,74	417870,21	1321252,74	0,1
1534	417906,7	1321262,42	417906,7	1321262,42	0,1
1561	417904,6	1321270,37	417904,6	1321270,37	0,1
1560	417868,03	1321260,68	417868,03	1321260,68	0,1

1559	417867,01	1321264,54	417867,01	1321264,54	0,1
1558	417907,43	1321275,26	417907,43	1321275,26	0,1
1557	417911,08	1321261,51	417911,08	1321261,51	0,1
1556	417909,47	1321259,01	417909,47	1321259,01	0,1
1555	417929,14	1321174,41	417929,14	1321174,41	0,1
1554	417938,42	1321176,73	417938,42	1321176,73	0,1
1553	417943,5	1321157,34	417943,5	1321157,34	0,1
1552	417988,55	1321167,67	417988,55	1321167,67	0,1
1551	417994,11	1321145,27	417994,11	1321145,27	0,1
1550	418035,11	1321154,28	418035,11	1321154,28	0,1
1521	418001,26	1321296,2	418001,26	1321296,2	0,1
1548	418002,72	1321298,6	418002,72	1321298,6	0,1
1547	418053,85	1321311,28	418053,85	1321311,28	0,1
1546	418042,2	1321361,82	418042,2	1321361,82	0,1
1545	418016,44	1321331,7	418016,44	1321331,7	0,1
1544	418013,68	1321331,42	418013,68	1321331,42	0,1
1543	418011,41	1321333,21	418011,41	1321333,21	0,1
1542	418013,88	1321336,35	418013,88	1321336,35	0,1
1541	418014,65	1321335,75	418014,65	1321335,75	0,1
1512	418022,48	1321344,93	418022,48	1321344,93	0,1
1539	418021,84	1321345,48	418021,84	1321345,48	0,1
1538	418024,45	1321348,52	418024,45	1321348,52	0,1
1537	418025,09	1321347,97	418025,09	1321347,97	0,1
1536	418031,57	1321355,54	418031,57	1321355,54	0,1
1535	418030,95	1321356,08	418030,95	1321356,08	0,1
1506	418033,55	1321359,11	418033,55	1321359,11	0,1
1533	418034,17	1321358,58	418034,17	1321358,58	0,1
1532	418040,39	1321365,85	418040,39	1321365,85	0,1
1531	418039,81	1321366,36	418039,81	1321366,36	0,1
1530	418042,42	1321369,39	418042,42	1321369,39	0,1
1529	418042,99	1321368,89	418042,99	1321368,89	0,1
1528	418052,71	1321380,25	418052,71	1321380,25	0,1
1527	418025,28	1321403,83	418025,28	1321403,83	0,1
1526	418020,05	1321397,73	418020,05	1321397,73	0,1
1497	418012,96	1321403,79	418012,96	1321403,79	0,1
1524	418007,34	1321397,23	418007,34	1321397,23	0,1
1523	418011,26	1321393,86	418011,26	1321393,86	0,1
1522	418000,02	1321380,83	418000,02	1321380,83	0,1
1493	417947,18	1321426,39	417947,18	1321426,39	0,1
1492	417942,65	1321421,37	417942,65	1321421,37	0,1
1519	417920,4	1321441,21	417920,4	1321441,21	0,1
1518	417914,8	1321434,89	417914,8	1321434,89	0,1
1517	417915,2	1321419,83	417915,2	1321419,83	0,1
1516	417907,17	1321419,39	417907,17	1321419,39	0,1
1515	417906,94	1321423,38	417906,94	1321423,38	0,1
1486	417911,09	1321423,61	417911,09	1321423,61	0,1
1513	417910,78	1321435,59	417910,78	1321435,59	0,1
1512	417911,28	1321436,96	417911,28	1321436,96	0,1
1511	417916,16	1321442,45	417916,16	1321442,45	0,1
1482	417913,25	1321444,91	417913,25	1321444,91	0,1
1481	417915,84	1321447,96	417915,84	1321447,96	0,1
1480	417918,81	1321445,44	417918,81	1321445,44	0,1
1507	417929,83	1321457,87	417929,83	1321457,87	0,1
1478	417926,4	1321460,72	417926,4	1321460,72	0,1
1505	417928,96	1321463,8	417928,96	1321463,8	0,1
1504	417932,49	1321460,87	417932,49	1321460,87	0,1
1475	417936,95	1321465,91	417936,95	1321465,91	0,1
1502	417958,89	1321446,67	417958,89	1321446,67	0,1
1473	418005,05	1321497,94	418005,05	1321497,94	0,1
1472	418006,52	1321498,61	418006,52	1321498,61	0,1
1499	418033,19	1321498,81	418033,19	1321498,81	0,1
1498	418033,13	1321510,35	418033,13	1321510,35	0,1
1469	418035,12	1321510,46	418035,12	1321510,46	0,1
1496	418083,53	1321511,14	418083,53	1321511,14	0,1
1495	418083,26	1321522,45	418083,26	1321522,45	0,1
1494	418128,3	1321524,71	418128,3	1321524,71	0,1
1493	418145,64	1321524,4	418145,64	1321524,4	0,1
1464	418153,31	1321525,26	418153,31	1321525,26	0,1
1491	418159,73	1321528,52	418159,73	1321528,52	0,1
1490	418218,98	1321483,07	418218,98	1321483,07	0,1
1489	418227,18	1321492,93	418227,18	1321492,93	0,1
1488	418221,57	1321497,53	418221,57	1321497,53	0,1

1459	418256,42	1321538,25	418256,42	1321538,25	0,1
1486	418234,43	1321558,9	418234,43	1321558,9	0,1
1485	418219,11	1321572,43	418219,11	1321572,43	0,1
1484	418274,16	1321636,42	418274,16	1321636,42	0,1
1483	418230,71	1321674,72	418230,71	1321674,72	0,1
1454	418233,35	1321677,72	418233,35	1321677,72	0,1
1481	418277,29	1321639	418277,29	1321639	0,1
1480	418558,17	1321965,89	418558,17	1321965,89	0,1
1479	418533,73	1321988,87	418533,73	1321988,87	0,1
1478	418533,43	1321984,01	418533,43	1321984,01	0,1
1477	418523,28	1321985,39	418523,28	1321985,39	0,1
1476	418523,82	1321989,35	418523,82	1321989,35	0,1
1475	418529,71	1321988,55	418529,71	1321988,55	0,1
1474	418530,76	1322004,69	418530,76	1322004,69	0,1
1473	418518,27	1322015,25	418518,27	1322015,25	0,1
1472	418507,1	1322002,05	418507,1	1322002,05	0,1
1471	418498,23	1322003,62	418498,23	1322003,62	0,1
1470	418498,93	1322007,56	418498,93	1322007,56	0,1
1469	418505,53	1322006,4	418505,53	1322006,4	0,1
1468	418515,22	1322017,83	418515,22	1322017,83	0,1
1467	418499,99	1322030,73	418499,99	1322030,73	0,1
1466	418499,28	1322032,19	418499,28	1322032,19	0,1
1437	418492,8	1322037,72	418492,8	1322037,72	0,1
1436	418484,15	1322028,21	418484,15	1322028,21	0,1
1435	418481,23	1322030,74	418481,23	1322030,74	0,1
1462	418466,19	1322012,13	418466,19	1322012,13	0,1
1461	418469,31	1322009,36	418469,31	1322009,36	0,1
1460	418438,36	1321973,65	418438,36	1321973,65	0,1
1459	418465,99	1321949,46	418465,99	1321949,46	0,1
1458	418447,62	1321928,29	418447,62	1321928,29	0,1
1457	418444,6	1321930,92	418444,6	1321930,92	0,1
1456	418460,36	1321949,08	418460,36	1321949,08	0,1
1427	418432,72	1321973,26	418432,72	1321973,26	0,1
1454	418463,69	1322009	418463,69	1322009	0,1
1425	418460,68	1322011,68	418460,68	1322011,68	0,1
1452	418480,72	1322036,48	418480,72	1322036,48	0,1
1451	418483,82	1322033,8	418483,82	1322033,8	0,1
1422	418489,76	1322040,32	418489,76	1322040,32	0,1
1449	418461,57	1322064,42	418461,57	1322064,42	0,1
1448	418447,43	1322047,63	418447,43	1322047,63	0,1
1447	418402,21	1322087	418402,21	1322087	0,1
1446	418404,84	1322090,02	418404,84	1322090,02	0,1
1445	418447	1322053,32	418447	1322053,32	0,1
1444	418458,51	1322067	418458,51	1322067	0,1
1443	418379,72	1322132,75	418379,72	1322132,75	0,1
1442	418355,37	1322104,13	418355,37	1322104,13	0,1
1441	418319,77	1322134,4	418319,77	1322134,4	0,1
1440	418334,84	1322152,8	418334,84	1322152,8	0,1
1439	418333,61	1322153,92	418333,61	1322153,92	0,1
1410	418336,28	1322156,89	418336,28	1322156,89	0,1
1437	418337,38	1322155,9	418337,38	1322155,9	0,1
1408	418343,94	1322163,9	418343,94	1322163,9	0,1
1435	418342,68	1322164,92	418342,68	1322164,92	0,1
1434	418345,2	1322168,03	418345,2	1322168,03	0,1
1405	418346,47	1322166,99	418346,47	1322166,99	0,1
1432	418352,56	1322174,42	418352,56	1322174,42	0,1
1431	418351,65	1322175,16	418351,65	1322175,16	0,1
1430	418354,17	1322178,27	418354,17	1322178,27	0,1
1429	418355,1	1322177,51	418355,1	1322177,51	0,1
1428	418362,07	1322186,03	418362,07	1322186,03	0,1
1427	418361,2	1322186,73	418361,2	1322186,73	0,1
1426	418363,71	1322189,84	418363,71	1322189,84	0,1
1425	418364,6	1322189,12	418364,6	1322189,12	0,1
1424	418368,86	1322194,31	418368,86	1322194,31	0,1
1423	418344,87	1322213,86	418344,87	1322213,86	0,1
1422	418309,86	1322173,6	418309,86	1322173,6	0,1
1421	418321,2	1322163,83	418321,2	1322163,83	0,1
1420	418317,9	1322159,82	418317,9	1322159,82	0,1
1419	418314,82	1322162,37	418314,82	1322162,37	0,1
1418	418315,62	1322163,35	418315,62	1322163,35	0,1
1389	418304,77	1322172,71	418304,77	1322172,71	0,1
1416	418303,99	1322171,8	418303,99	1322171,8	0,1

1415	418300,96	1322174,42	418300,96	1322174,42	0,1
1386	418301,74	1322175,32	418301,74	1322175,32	0,1
1385	418292,69	1322183,11	418292,69	1322183,11	0,1
1412	418291,98	1322182,27	418291,98	1322182,27	0,1
1411	418288,95	1322184,89	418288,95	1322184,89	0,1
1382	418289,66	1322185,72	418289,66	1322185,72	0,1
1381	418279,77	1322194,25	418279,77	1322194,25	0,1
1408	418279,05	1322193,42	418279,05	1322193,42	0,1
1407	418276,02	1322196,03	418276,02	1322196,03	0,1
1378	418276,74	1322196,86	418276,74	1322196,86	0,1
1405	418261,36	1322210,12	418261,36	1322210,12	0,1
1376	418248,58	1322195,18	418248,58	1322195,18	0,1
1403	418205,09	1322232,66	418205,09	1322232,66	0,1
1374	418215,4	1322244,63	418215,4	1322244,63	0,1
1401	418166,45	1322286,83	418166,45	1322286,83	0,1
1400	418169,06	1322289,86	418169,06	1322289,86	0,1
1399	418218,02	1322247,66	418218,02	1322247,66	0,1
1398	418227,62	1322258,8	418227,62	1322258,8	0,1
1397	418156,08	1322320,6	418156,08	1322320,6	0,1
1368	418142,54	1322304,67	418142,54	1322304,67	0,1
1395	418139,49	1322307,26	418139,49	1322307,26	0,1
1366	418206,29	1322385,84	418206,29	1322385,84	0,1
1365	418209,34	1322383,24	418209,34	1322383,24	0,1
1392	418158,67	1322323,65	418158,67	1322323,65	0,1
1391	418196,57	1322290,9	418196,57	1322290,9	0,1
1390	418221,9	1322321,12	418221,9	1322321,12	0,1
1389	418219,99	1322322,72	418219,99	1322322,72	0,1
1360	418222,55	1322325,8	418222,55	1322325,8	0,1
1387	418224,47	1322324,2	418224,47	1322324,2	0,1
1386	418231,01	1322332,01	418231,01	1322332,01	0,1
1385	418229,07	1322333,64	418229,07	1322333,64	0,1
1384	418231,64	1322336,7	418231,64	1322336,7	0,1
1383	418233,58	1322335,07	418233,58	1322335,07	0,1
1354	418240,15	1322342,91	418240,15	1322342,91	0,1
1381	418238,35	1322344,42	418238,35	1322344,42	0,1
1352	418240,91	1322347,49	418240,91	1322347,49	0,1
1379	418242,72	1322345,98	418242,72	1322345,98	0,1
1378	418249,42	1322353,95	418249,42	1322353,95	0,1
1377	418247,44	1322355,6	418247,44	1322355,6	0,1
1376	418250,01	1322358,68	418250,01	1322358,68	0,1
1347	418251,98	1322357,02	418251,98	1322357,02	0,1
1346	418258,37	1322364,66	418258,37	1322364,66	0,1
1373	418256,59	1322366,15	418256,59	1322366,15	0,1
1344	418259,15	1322369,23	418259,15	1322369,23	0,1
1371	418260,95	1322367,73	418260,95	1322367,73	0,1
1370	418267,4	1322375,42	418267,4	1322375,42	0,1
1369	418265,5	1322377,02	418265,5	1322377,02	0,1
1340	418268,06	1322380,08	418268,06	1322380,08	0,1
1367	418269,97	1322378,49	418269,97	1322378,49	0,1
1338	418276,57	1322386,37	418276,57	1322386,37	0,1
1365	418274,66	1322387,97	418274,66	1322387,97	0,1
1364	418277,23	1322391,03	418277,23	1322391,03	0,1
1363	418279,14	1322389,43	418279,14	1322389,43	0,1
1334	418285,67	1322397,23	418285,67	1322397,23	0,1
1361	418283,67	1322398,91	418283,67	1322398,91	0,1
1360	418286,24	1322401,97	418286,24	1322401,97	0,1
1359	418288,24	1322400,29	418288,24	1322400,29	0,1
1358	418295,53	1322408,98	418295,53	1322408,98	0,1
1329	418286,47	1322416,54	418286,47	1322416,54	0,1
1356	418295,71	1322427,91	418295,71	1322427,91	0,1
1355	418293,78	1322432,13	418293,78	1322432,13	0,1
1354	418240,2	1322432,17	418240,2	1322432,17	0,1
1353	418238,2	1322434,21	418238,2	1322434,21	0,1
1324	418238,33	1322440,32	418238,33	1322440,32	0,1
1351	418241,11	1322531,68	418241,11	1322531,68	0,1
1350	418241,55	1322552,16	418241,55	1322552,16	0,1
1349	418253,48	1322551,91	418253,48	1322551,91	0,1
1348	418253,78	1322565,73	418253,78	1322565,73	0,1
1319	418250,12	1322565,83	418250,12	1322565,83	0,1
1346	418250,24	1322569,83	418250,24	1322569,83	0,1
1317	418253,86	1322569,73	418253,86	1322569,73	0,1
1344	418254,3	1322590,06	418254,3	1322590,06	0,1

1343	418250,77	1322590,15	418250,77	1322590,15	0,1
1342	418250,88	1322594,15	418250,88	1322594,15	0,1
1341	418254,39	1322594,06	418254,39	1322594,06	0,1
1340	418254,5	1322599,08	418254,5	1322599,08	0,1
1339	418255,08	1322600,46	418255,08	1322600,46	0,1
1338	418264,11	1322609,45	418264,11	1322609,45	0,1
1337	418261,71	1322611,86	418261,71	1322611,86	0,1
1308	418264,54	1322614,68	418264,54	1322614,68	0,1
1335	418266,94	1322612,28	418266,94	1322612,28	0,1
1334	418278,49	1322623,79	418278,49	1322623,79	0,1
1333	418276,22	1322626,06	418276,22	1322626,06	0,1
1332	418279,06	1322628,88	418279,06	1322628,88	0,1
1331	418281,32	1322626,61	418281,32	1322626,61	0,1
1330	418285,66	1322630,94	418285,66	1322630,94	0,1
1329	418287,11	1322631,53	418287,11	1322631,53	0,1
1328	418301,89	1322631,28	418301,89	1322631,28	0,1
1327	418301,92	1322633,86	418301,92	1322633,86	0,1
1326	418305,92	1322633,81	418305,92	1322633,81	0,1
1325	418305,89	1322631,21	418305,89	1322631,21	0,1
1296	418338,57	1322630,65	418338,57	1322630,65	0,1
1323	418338,61	1322633,41	418338,61	1322633,41	0,1
1322	418342,61	1322633,36	418342,61	1322633,36	0,1
1293	418342,57	1322630,59	418342,57	1322630,59	0,1
1320	418356,67	1322630,35	418356,67	1322630,35	0,1
1319	418356,65	1322623,16	418356,65	1322623,16	0,1
1290	418374,27	1322623,11	418374,27	1322623,11	0,1
1317	418374,29	1322626,68	418374,29	1322626,68	0,1
1316	418378,29	1322626,66	418378,29	1322626,66	0,1
1287	418378,27	1322623,11	418378,27	1322623,11	0,1
1314	418393,46	1322623,07	418393,46	1322623,07	0,1
1313	418393,51	1322626,42	418393,51	1322626,42	0,1
1312	418397,51	1322626,36	418397,51	1322626,36	0,1
1311	418397,46	1322623,06	418397,46	1322623,06	0,1
1310	418420,43	1322623,01	418420,43	1322623,01	0,1
1309	418420,88	1322614,36	418420,88	1322614,36	0,1
1308	418440,48	1322613,94	418440,48	1322613,94	0,1
1307	418440,57	1322617,42	418440,57	1322617,42	0,1
1306	418444,57	1322617,33	418444,57	1322617,33	0,1
1305	418444,48	1322613,85	418444,48	1322613,85	0,1
1304	418478,86	1322613,11	418478,86	1322613,11	0,1
1303	418478,94	1322616,51	418478,94	1322616,51	0,1
1302	418482,94	1322616,41	418482,94	1322616,41	0,1
1301	418482,86	1322613,03	418482,86	1322613,03	0,1
1272	418494,85	1322612,76	418494,85	1322612,76	0,1
1299	418494,72	1322606,1	418494,72	1322606,1	0,1
1298	418511,26	1322605,96	418511,26	1322605,96	0,1
1297	418511,23	1322609,64	418511,23	1322609,64	0,1
1296	418515,23	1322609,67	418515,23	1322609,67	0,1
1295	418515,26	1322605,92	418515,26	1322605,92	0,1
1294	418535,54	1322605,75	418535,54	1322605,75	0,1
1293	418535,57	1322609,3	418535,57	1322609,3	0,1
1292	418539,57	1322609,27	418539,57	1322609,27	0,1
1291	418539,54	1322605,71	418539,54	1322605,71	0,1
1262	418546,56	1322605,65	418546,56	1322605,65	0,1
1289	418548,53	1322603,93	418548,53	1322603,93	0,1
1288	418550,72	1322603,91	418550,72	1322603,91	0,1
1287	418550,83	1322614,43	418550,83	1322614,43	0,1
1286	418554,83	1322614,39	418554,83	1322614,39	0,1
1257	418554,66	1322599,87	418554,66	1322599,87	0,1
1256	418548,45	1322599,93	418548,45	1322599,93	0,1
1283	418547,88	1322576,94	418547,88	1322576,94	0,1
1282	418628,14	1322575,87	418628,14	1322575,87	0,1
1253	418629,69	1322575,08	418629,69	1322575,08	0,1
1280	418680,34	1322509,27	418680,34	1322509,27	0,1
1279	418680,75	1322508,05	418680,75	1322508,05	0,1
1250	418680,75	1322466,85	418680,75	1322466,85	0,1
1277	418676,04	1322466,85	418676,04	1322466,85	0,1
1276	418675,99	1322458,99	418675,99	1322458,99	0,1
1247	418728,22	1322458,57	418728,22	1322458,57	0,1
1246	418728,1	1322437,28	418728,1	1322437,28	0,1
1273	418734,22	1322437,09	418734,22	1322437,09	0,1
1272	418733,75	1322347,28	418733,75	1322347,28	0,1

1271	418741,07	1322347,26	418741,07	1322347,26	0,1
1270	418740,86	1322316,96	418740,86	1322316,96	0,1
1269	418744,59	1322316,97	418744,59	1322316,97	0,1
1268	418744,59	1322318,71	418744,59	1322318,71	0,1
1267	418748,59	1322318,7	418748,59	1322318,7	0,1
1266	418748,59	1322312,96	418748,59	1322312,96	0,1
1265	418740,83	1322312,96	418740,83	1322312,96	0,1
1264	418740,71	1322295,83	418740,71	1322295,83	0,1
1263	418765,49	1322295,64	418765,49	1322295,64	0,1
1262	418765,49	1322296,02	418765,49	1322296,02	0,1
1261	418769,49	1322296,02	418769,49	1322296,02	0,1
1260	418769,49	1322291,6	418769,49	1322291,6	0,1
1259	418740,69	1322291,83	418740,69	1322291,83	0,1
1258	418740,49	1322263,72	418740,49	1322263,72	0,1
1229	418772,51	1322263,45	418772,51	1322263,45	0,1
1256	418772,48	1322259,45	418772,48	1322259,45	0,1
1255	418740,46	1322259,72	418740,46	1322259,72	0,1
1254	418740,38	1322246,7	418740,38	1322246,7	0,1
1253	418751,19	1322246,49	418751,19	1322246,49	0,1
1252	418751,12	1322242,49	418751,12	1322242,49	0,1
1251	418738,33	1322242,74	418738,33	1322242,74	0,1
1250	418736,36	1322244,75	418736,36	1322244,75	0,1
1249	418737,04	1322343,27	418737,04	1322343,27	0,1
1248	418731,75	1322343,28	418731,75	1322343,28	0,1
1247	418704,32	1322343,14	418704,32	1322343,14	0,1
1246	418704,27	1322337,87	418704,27	1322337,87	0,1
1245	418695,1	1322337,92	418695,1	1322337,92	0,1
1244	418693,26	1322230,02	418693,26	1322230,02	0,1
1243	418698,09	1322229,97	418698,09	1322229,97	0,1
1242	418699,06	1322321,27	418699,06	1322321,27	0,1
1241	418703,06	1322321,23	418703,06	1322321,23	0,1
1240	418702,05	1322225,94	418702,05	1322225,94	0,1
1239	418693,2	1322226,02	418693,2	1322226,02	0,1
1210	418692,97	1322212,77	418692,97	1322212,77	0,1
1209	418707,58	1322211,9	418707,58	1322211,9	0,1
1236	418708,79	1322211,4	418708,79	1322211,4	0,1
1235	418714,47	1322206,36	418714,47	1322206,36	0,1
1206	418706,22	1322196,52	418706,22	1322196,52	0,1
1205	418707,36	1322193,25	418707,36	1322193,25	0,1
1204	418658,52	1322136,46	418658,52	1322136,46	0,1
1231	418655,69	1322136,25	418655,69	1322136,25	0,1
1230	418619,6	1322093,19	418619,6	1322093,19	0,1
1229	418620,25	1322092,64	418620,25	1322092,64	0,1
1228	418617,66	1322089,59	418617,66	1322089,59	0,1
1227	418617,01	1322090,14	418617,01	1322090,14	0,1
1226	418609,24	1322081,08	418609,24	1322081,08	0,1
1225	418609,7	1322080,68	418609,7	1322080,68	0,1
1196	418607,03	1322077,7	418607,03	1322077,7	0,1
1223	418606,64	1322078,05	418606,64	1322078,05	0,1
1222	418599,65	1322069,91	418599,65	1322069,91	0,1
1193	418600,22	1322069,4	418600,22	1322069,4	0,1
1220	418597,56	1322066,42	418597,56	1322066,42	0,1
1191	418597,04	1322066,87	418597,04	1322066,87	0,1
1218	418590,05	1322058,71	418590,05	1322058,71	0,1
1217	418590,7	1322058,12	418590,7	1322058,12	0,1
1216	418588,01	1322055,15	418588,01	1322055,15	0,1
1215	418587,44	1322055,68	418587,44	1322055,68	0,1
1214	418580,28	1322047,34	418580,28	1322047,34	0,1
1213	418580,81	1322046,89	418580,81	1322046,89	0,1
1184	418578,2	1322043,85	418578,2	1322043,85	0,1
1211	418577,68	1322044,3	418577,68	1322044,3	0,1
1210	418570,95	1322036,46	418570,95	1322036,46	0,1
1209	418571,52	1322035,95	418571,52	1322035,95	0,1
1180	418568,86	1322032,96	418568,86	1322032,96	0,1
1207	418568,34	1322033,42	418568,34	1322033,42	0,1
1206	418561,17	1322025,06	418561,17	1322025,06	0,1
1205	418561,67	1322024,61	418561,67	1322024,61	0,1
1204	418559,03	1322021,61	418559,03	1322021,61	0,1
1203	418558,56	1322022,02	418558,56	1322022,02	0,1
1174	418549,36	1322011,3	418549,36	1322011,3	0,1
1201	418549,86	1322010,88	418549,86	1322010,88	0,1
1200	418547,25	1322007,85	418547,25	1322007,85	0,1

1199	418546,77	1322008,27	418546,77	1322008,27	0,1
1198	418539,81	1322000,17	418539,81	1322000,17	0,1
1197	418537	1321999,95	418537	1321999,95	0,1
1196	418536,49	1322000,38	418536,49	1322000,38	0,1
1195	418537,05	1321991,24	418537,05	1321991,24	0,1
1194	418560,78	1321968,92	418560,78	1321968,92	0,1
1165	418776,17	1322219,53	418776,17	1322219,53	0,1
1164	418813,96	1322248,19	418813,96	1322248,19	0,1
1163	418812,72	1322251,36	418812,72	1322251,36	0,1
1190	418813,63	1322253,84	418813,63	1322253,84	0,1
1189	418937,09	1322321,31	418937,09	1322321,31	0,1
1188	418939,74	1322320,63	418939,74	1322320,63	0,1
1187	419057,63	1322395,19	419057,63	1322395,19	0,1
1158	419027,52	1322427,49	419027,52	1322427,49	0,1
1185	419016,5	1322437,42	419016,5	1322437,42	0,1
1156	419014,67	1322435,34	419014,67	1322435,34	0,1
1183	418988,79	1322417,35	418988,79	1322417,35	0,1
1182	418986,38	1322417,45	418986,38	1322417,45	0,1
1181	418938,05	1322457,2	418938,05	1322457,2	0,1
1152	418942,37	1322462,68	418942,37	1322462,68	0,1
1179	418945,52	1322460,2	418945,52	1322460,2	0,1
1178	418943,62	1322457,8	418943,62	1322457,8	0,1
1149	418987,74	1322421,51	418987,74	1322421,51	0,1
1176	419012,16	1322438,47	419012,16	1322438,47	0,1
1175	419014,75	1322441,58	419014,75	1322441,58	0,1
1146	419017,62	1322441,78	419017,62	1322441,78	0,1
1173	419030,39	1322430,27	419030,39	1322430,27	0,1
1172	419061,07	1322397,37	419061,07	1322397,37	0,1
1171	419062,92	1322398,53	419062,92	1322398,53	0,1
1170	419270,93	1322626,26	419270,93	1322626,26	0,1
1169	419175,95	1322693,19	419175,95	1322693,19	0,1
1168	419167,51	1322698,75	419167,51	1322698,75	0,1
1139	419155,1	1322681,3	419155,1	1322681,3	0,1
1138	418916,2	1322734,14	418916,2	1322734,14	0,1
1137	418915,47	1322734,47	418915,47	1322734,47	0,1
1136	418907,89	1322739,95	418907,89	1322739,95	0,1
1135	418897,88	1322726,81	418897,88	1322726,81	0,1
1134	418879,3	1322741,09	418879,3	1322741,09	0,1
1133	418808,1	1322753,43	418808,1	1322753,43	0,1
1132	418789,01	1322725,53	418789,01	1322725,53	0,1
1131	418790	1322721,02	418790	1322721,02	0,1
1130	418815,72	1322706,34	418815,72	1322706,34	0,1
1129	418819,48	1322706,57	418819,48	1322706,57	0,1
1128	418821,57	1322710,03	418821,57	1322710,03	0,1
1127	418834,72	1322702,11	418834,72	1322702,11	0,1
1126	418825,68	1322689,33	418825,68	1322689,33	0,1
1125	418822,42	1322691,64	418822,42	1322691,64	0,1
1124	418828,97	1322700,9	418828,97	1322700,9	0,1
1123	418822,93	1322704,55	418822,93	1322704,55	0,1
1122	418822,35	1322703,61	418822,35	1322703,61	0,1
1121	418820,77	1322702,64	418820,77	1322702,64	0,1
1120	418815,37	1322702,31	418815,37	1322702,31	0,1
1119	418814,26	1322702,57	418814,26	1322702,57	0,1
1118	418787,25	1322717,98	418787,25	1322717,98	0,1
1117	418786,29	1322719,29	418786,29	1322719,29	0,1
1116	418784,9	1322725,51	418784,9	1322725,51	0,1
1115	418785,21	1322727,08	418785,21	1322727,08	0,1
1114	418806,25	1322757,81	418806,25	1322757,81	0,1
1113	418880,47	1322744,94	418880,47	1322744,94	0,1
1112	418881,36	1322744,56	418881,36	1322744,56	0,1
1111	418897,14	1322732,43	418897,14	1322732,43	0,1
1110	418907,08	1322745,47	418907,08	1322745,47	0,1
1109	418917,47	1322737,96	418917,47	1322737,96	0,1
1108	419153,38	1322685,78	419153,38	1322685,78	0,1
1137	419166,48	1322704,21	419166,48	1322704,21	0,1
1106	419178,23	1322696,48	419178,23	1322696,48	0,1
1135	419273,59	1322629,28	419273,59	1322629,28	0,1
1104	419626,81	1323045,38	419626,81	1323045,38	0,1
1133	419647,6	1323265,23	419647,6	1323265,23	0,1
1132	419530,45	1323276,89	419530,45	1323276,89	0,1
1131	419528,62	1323258,8	419528,62	1323258,8	0,1
1130	419534,66	1323258,14	419534,66	1323258,14	0,1

1129	419534,71	1323258,6	419534,71	1323258,6	0,1
1128	419538,68	1323258,19	419538,68	1323258,19	0,1
1127	419538,63	1323257,71	419538,63	1323257,71	0,1
1126	419553,17	1323256,15	419553,17	1323256,15	0,1
1125	419553,24	1323256,82	419553,24	1323256,82	0,1
1124	419557,22	1323256,4	419557,22	1323256,4	0,1
1123	419557,15	1323255,71	419557,15	1323255,71	0,1
1122	419566,4	1323254,71	419566,4	1323254,71	0,1
1121	419566,46	1323255,29	419566,46	1323255,29	0,1
1090	419570,44	1323254,87	419570,44	1323254,87	0,1
1119	419570,38	1323254,28	419570,38	1323254,28	0,1
1118	419582,01	1323253,03	419582,01	1323253,03	0,1
1117	419582,08	1323253,74	419582,08	1323253,74	0,1
1086	419586,06	1323253,33	419586,06	1323253,33	0,1
1115	419585,98	1323252,6	419585,98	1323252,6	0,1
1114	419595,22	1323251,6	419595,22	1323251,6	0,1
1113	419595,3	1323252,37	419595,3	1323252,37	0,1
1082	419599,27	1323251,96	419599,27	1323251,96	0,1
1111	419599,19	1323251,17	419599,19	1323251,17	0,1
1110	419612,24	1323249,76	419612,24	1323249,76	0,1
1109	419612,41	1323250,92	419612,41	1323250,92	0,1
1108	419616,36	1323250,33	419616,36	1323250,33	0,1
1107	419615,63	1323245,37	419615,63	1323245,37	0,1
1106	419528,21	1323254,82	419528,21	1323254,82	0,1
1105	419524,05	1323213,66	419524,05	1323213,66	0,1
1104	419529,8	1323213,04	419529,8	1323213,04	0,1
1103	419529,86	1323213,6	419529,86	1323213,6	0,1
1102	419533,84	1323213,19	419533,84	1323213,19	0,1
1101	419533,78	1323212,61	419533,78	1323212,61	0,1
1100	419548,31	1323211,04	419548,31	1323211,04	0,1
1099	419548,39	1323211,81	419548,39	1323211,81	0,1
1098	419552,37	1323211,4	419552,37	1323211,4	0,1
1097	419552,29	1323210,62	419552,29	1323210,62	0,1
1096	419561,55	1323209,62	419561,55	1323209,62	0,1
1095	419561,61	1323210,28	419561,61	1323210,28	0,1
1094	419565,6	1323209,87	419565,6	1323209,87	0,1
1093	419565,53	1323209,2	419565,53	1323209,2	0,1
1092	419577,15	1323207,95	419577,15	1323207,95	0,1
1091	419577,23	1323208,74	419577,23	1323208,74	0,1
1060	419581,21	1323208,32	419581,21	1323208,32	0,1
1089	419581,13	1323207,51	419581,13	1323207,51	0,1
1088	419590,36	1323206,52	419590,36	1323206,52	0,1
1087	419590,45	1323207,36	419590,45	1323207,36	0,1
1086	419594,43	1323206,95	419594,43	1323206,95	0,1
1085	419594,34	1323206,09	419594,34	1323206,09	0,1
1084	419607,55	1323204,67	419607,55	1323204,67	0,1
1083	419607,55	1323205,59	419607,55	1323205,59	0,1
1082	419611,54	1323205,62	419611,54	1323205,62	0,1
1051	419611,58	1323200,21	419611,58	1323200,21	0,1
1080	419523,65	1323209,68	419523,65	1323209,68	0,1
1079	419519,45	1323168,27	419519,45	1323168,27	0,1
1078	419526,95	1323167,49	419526,95	1323167,49	0,1
1077	419527,07	1323168,6	419527,07	1323168,6	0,1
1076	419531,04	1323168,18	419531,04	1323168,18	0,1
1075	419530,94	1323167,07	419530,94	1323167,07	0,1
1044	419545,46	1323165,54	419545,46	1323165,54	0,1
1043	419545,59	1323166,81	419545,59	1323166,81	0,1
1072	419549,58	1323166,4	419549,58	1323166,4	0,1
1071	419549,45	1323165,12	419549,45	1323165,12	0,1
1070	419558,71	1323164,14	419558,71	1323164,14	0,1
1069	419558,82	1323165,27	419558,82	1323165,27	0,1
1068	419562,81	1323164,86	419562,81	1323164,86	0,1
1067	419562,69	1323163,73	419562,69	1323163,73	0,1
1066	419574,31	1323162,5	419574,31	1323162,5	0,1
1065	419574,44	1323163,73	419574,44	1323163,73	0,1
1064	419578,43	1323163,32	419578,43	1323163,32	0,1
1063	419578,3	1323162,09	419578,3	1323162,09	0,1
1062	419587,53	1323161,12	419587,53	1323161,12	0,1
1061	419587,66	1323162,36	419587,66	1323162,36	0,1
1060	419591,64	1323161,94	419591,64	1323161,94	0,1
1059	419591,51	1323160,7	419591,51	1323160,7	0,1
1058	419604,62	1323159,31	419604,62	1323159,31	0,1

1057	419604,76	1323160,79	419604,76	1323160,79	0,1
1056	419608,75	1323160,42	419608,75	1323160,42	0,1
1055	419608,22	1323154,91	419608,22	1323154,91	0,1
1054	419519,05	1323164,3	419519,05	1323164,3	0,1
1023	419514,84	1323122,71	419514,84	1323122,71	0,1
1022	419521,74	1323121,99	419521,74	1323121,99	0,1
1051	419521,84	1323122,89	419521,84	1323122,89	0,1
1050	419525,81	1323122,48	419525,81	1323122,48	0,1
1049	419525,72	1323121,59	419525,72	1323121,59	0,1
1048	419540,26	1323120,09	419540,26	1323120,09	0,1
1017	419540,36	1323121,1	419540,36	1323121,1	0,1
1046	419544,34	1323120,69	419544,34	1323120,69	0,1
1045	419544,24	1323119,68	419544,24	1323119,68	0,1
1044	419553,5	1323118,73	419553,5	1323118,73	0,1
1043	419553,59	1323119,57	419553,59	1323119,57	0,1
1042	419557,57	1323119,15	419557,57	1323119,15	0,1
1011	419557,48	1323118,32	419557,48	1323118,32	0,1
1040	419569,12	1323117,11	419569,12	1323117,11	0,1
1039	419569,21	1323118,02	419569,21	1323118,02	0,1
1038	419573,19	1323117,61	419573,19	1323117,61	0,1
1037	419573,09	1323116,71	419573,09	1323116,71	0,1
1036	419582,33	1323115,76	419582,33	1323115,76	0,1
1035	419582,42	1323116,66	419582,42	1323116,66	0,1
1034	419586,41	1323116,24	419586,41	1323116,24	0,1
1033	419586,31	1323115,35	419586,31	1323115,35	0,1
1002	419599,31	1323114,01	419599,31	1323114,01	0,1
1001	419599,55	1323115,27	419599,55	1323115,27	0,1
1000	419603,48	1323114,53	419603,48	1323114,53	0,1
1029	419602,56	1323109,65	419602,56	1323109,65	0,1
1028	419514,44	1323118,72	419514,44	1323118,72	0,1
1027	419510,19	1323076,76	419510,19	1323076,76	0,1
1026	419518,89	1323075,86	419518,89	1323075,86	0,1
1025	419518,94	1323076,33	419518,94	1323076,33	0,1
1024	419522,91	1323075,91	419522,91	1323075,91	0,1
1023	419522,86	1323075,45	419522,86	1323075,45	0,1
1022	419537,4	1323073,94	419537,4	1323073,94	0,1
1021	419537,47	1323074,54	419537,47	1323074,54	0,1
1020	419541,45	1323074,13	419541,45	1323074,13	0,1
1019	419541,39	1323073,53	419541,39	1323073,53	0,1
1018	419550,64	1323072,56	419550,64	1323072,56	0,1
1017	419550,69	1323073	419550,69	1323073	0,1
986	419554,67	1323072,59	419554,67	1323072,59	0,1
1015	419554,63	1323072,15	419554,63	1323072,15	0,1
1014	419566,26	1323070,94	419566,26	1323070,94	0,1
1013	419566,31	1323071,46	419566,31	1323071,46	0,1
1012	419570,29	1323071,05	419570,29	1323071,05	0,1
1011	419570,24	1323070,53	419570,24	1323070,53	0,1
1010	419579,47	1323069,57	419579,47	1323069,57	0,1
1009	419579,53	1323070,1	419579,53	1323070,1	0,1
978	419583,5	1323069,68	419583,5	1323069,68	0,1
1007	419583,45	1323069,15	419583,45	1323069,15	0,1
1006	419596,57	1323067,8	419596,57	1323067,8	0,1
1005	419596,63	1323068,51	419596,63	1323068,51	0,1
974	419600,61	1323068,17	419600,61	1323068,17	0,1
1003	419600,2	1323063,39	419600,2	1323063,39	0,1
1002	419587,2	1323064,75	419587,2	1323064,75	0,1
1001	419583,19	1323013,16	419583,19	1323013,16	0,1
1000	419582,81	1323012,13	419582,81	1323012,13	0,1
999	419576,28	1323003,2	419576,28	1323003,2	0,1
998	419574,46	1323002,39	419574,46	1323002,39	0,1
997	419559,57	1323004	419559,57	1323004	0,1
996	419559,27	1323001,21	419559,27	1323001,21	0,1
995	419550,2	1323002,18	419550,2	1323002,18	0,1
994	419550,63	1323006,16	419550,63	1323006,16	0,1
993	419555,73	1323005,61	419555,73	1323005,61	0,1
992	419556,02	1323008,41	419556,02	1323008,41	0,1
991	419573,73	1323006,49	419573,73	1323006,49	0,1
990	419579,25	1323014,03	419579,25	1323014,03	0,1
989	419579,55	1323018	419579,55	1323018	0,1
988	419577,42	1323018,24	419577,42	1323018,24	0,1
987	419577,87	1323022,21	419577,87	1323022,21	0,1
956	419579,86	1323021,98	419579,86	1323021,98	0,1

955	419583,22	1323065,16	419583,22	1323065,16	0,1
984	419510,45	1323072,72	419510,45	1323072,72	0,1
983	419510,51	1323072,06	419510,51	1323072,06	0,1
982	419501,98	1322969,07	419501,98	1322969,07	0,1
951	419445,77	1322973,28	419445,77	1322973,28	0,1
950	419444,23	1322937,17	419444,23	1322937,17	0,1
979	419462,53	1322936,17	419462,53	1322936,17	0,1
978	419462,24	1322906,13	419462,24	1322906,13	0,1
977	419463,62	1322901,28	419463,62	1322901,28	0,1
976	419459,77	1322900,18	419459,77	1322900,18	0,1
975	419458,89	1322903,28	419458,89	1322903,28	0,1
974	419450,09	1322900,22	419450,09	1322900,22	0,1
943	419450,98	1322897,09	419450,98	1322897,09	0,1
972	419447,14	1322895,99	419447,14	1322895,99	0,1
971	419446,3	1322898,91	419446,3	1322898,91	0,1
970	419436,31	1322895,45	419436,31	1322895,45	0,1
969	419437,17	1322892,4	419437,17	1322892,4	0,1
968	419433,32	1322891,3	419433,32	1322891,3	0,1
937	419432,51	1322894,13	419432,51	1322894,13	0,1
966	419423,16	1322890,89	419423,16	1322890,89	0,1
965	419424,02	1322887,9	419424,02	1322887,9	0,1
964	419420,17	1322886,8	419420,17	1322886,8	0,1
963	419419,37	1322889,58	419419,37	1322889,58	0,1
962	419409,34	1322886,1	419409,34	1322886,1	0,1
961	419410,2	1322883,11	419410,2	1322883,11	0,1
960	419406,35	1322882,01	419406,35	1322882,01	0,1
929	419405,55	1322884,79	419405,55	1322884,79	0,1
958	419397,14	1322881,88	419397,14	1322881,88	0,1
957	419398,01	1322878,82	419398,01	1322878,82	0,1
956	419394,16	1322877,72	419394,16	1322877,72	0,1
955	419393,35	1322880,57	419393,35	1322880,57	0,1
954	419382,28	1322876,73	419382,28	1322876,73	0,1
953	419383,17	1322873,61	419383,17	1322873,61	0,1
952	419379,32	1322872,52	419379,32	1322872,52	0,1
921	419378,49	1322875,42	419378,49	1322875,42	0,1
950	419370,07	1322872,5	419370,07	1322872,5	0,1
949	419371	1322869,25	419371	1322869,25	0,1
948	419367,15	1322868,15	419367,15	1322868,15	0,1
947	419366,29	1322871,19	419366,29	1322871,19	0,1
916	419345,99	1322864,16	419345,99	1322864,16	0,1
915	419306,5	1322811,74	419306,5	1322811,74	0,1
944	419307,88	1322807,68	419307,88	1322807,68	0,1
943	419405,02	1322840,71	419405,02	1322840,71	0,1
942	419407,1	1322834,87	419407,1	1322834,87	0,1
941	419403,33	1322833,53	419403,33	1322833,53	0,1
940	419402,57	1322835,66	419402,57	1322835,66	0,1
939	419391,21	1322831,79	419391,21	1322831,79	0,1
938	419392,1	1322828,67	419392,1	1322828,67	0,1
907	419388,25	1322827,57	419388,25	1322827,57	0,1
936	419387,42	1322830,5	419387,42	1322830,5	0,1
935	419379,56	1322827,83	419379,56	1322827,83	0,1
934	419380,44	1322824,75	419380,44	1322824,75	0,1
933	419376,59	1322823,65	419376,59	1322823,65	0,1
932	419375,77	1322826,54	419375,77	1322826,54	0,1
931	419363,84	1322822,49	419363,84	1322822,49	0,1
930	419364,83	1322819,03	419364,83	1322819,03	0,1
929	419360,98	1322817,94	419360,98	1322817,94	0,1
928	419360,05	1322821,21	419360,05	1322821,21	0,1
927	419351,98	1322818,46	419351,98	1322818,46	0,1
896	419352,92	1322815,13	419352,92	1322815,13	0,1
925	419349,09	1322814,03	419349,09	1322814,03	0,1
924	419348,19	1322817,17	419348,19	1322817,17	0,1
923	419338,57	1322813,9	419338,57	1322813,9	0,1
892	419339,46	1322810,74	419339,46	1322810,74	0,1
921	419335,63	1322809,65	419335,63	1322809,65	0,1
920	419334,78	1322812,61	419334,78	1322812,61	0,1
919	419325,05	1322809,3	419325,05	1322809,3	0,1
918	419325,95	1322806,14	419325,95	1322806,14	0,1
917	419322,1	1322805,04	419322,1	1322805,04	0,1
916	419321,26	1322808,02	419321,26	1322808,02	0,1
915	419312,5	1322805,03	419312,5	1322805,03	0,1
914	419313,4	1322801,87	419313,4	1322801,87	0,1

883	419309,55	1322800,77	419309,55	1322800,77		0,1	
912	419308,71	1322803,74	419308,71	1322803,74		0,1	
911	419305,38	1322802,61	419305,38	1322802,61		0,1	
880	419303,59	1322807,87	419303,59	1322807,87		0,1	
909	419269,52	1322762,63	419269,52	1322762,63		0,1	
908	419275,86	1322746,77	419275,86	1322746,77		0,1	
907	419349,99	1322774,03	419349,99	1322774,03		0,1	
906	419351,63	1322768,86	419351,63	1322768,86		0,1	
905	419347,82	1322767,65	419347,82	1322767,65		0,1	
904	419347,44	1322768,84	419347,44	1322768,84		0,1	
903	419335,75	1322764,53	419335,75	1322764,53		0,1	
902	419335,93	1322763,9	419335,93	1322763,9		0,1	
901	419332,08	1322762,81	419332,08	1322762,81	Метод спутниковых геодезических измерений (определений)	0,1	—
870	419331,98	1322763,15	419331,98	1322763,15		0,1	
899	419322,5	1322759,66	419322,5	1322759,66		0,1	
898	419323,01	1322757,87	419323,01	1322757,87		0,1	
867	419319,16	1322756,77	419319,16	1322756,77		0,1	
896	419318,74	1322758,28	419318,74	1322758,28		0,1	
895	419307,01	1322753,97	419307,01	1322753,97		0,1	
894	419307,35	1322752,77	419307,35	1322752,77		0,1	
893	419303,5	1322751,67	419303,5	1322751,67		0,1	
892	419303,25	1322752,58	419303,25	1322752,58		0,1	
861	419294,59	1322749,4	419294,59	1322749,4		0,1	
890	419294,94	1322748,18	419294,94	1322748,18		0,1	
889	419291,09	1322747,08	419291,09	1322747,08		0,1	
888	419290,82	1322748,01	419290,82	1322748,01		0,1	
887	419281,95	1322744,74	419281,95	1322744,74		0,1	
886	419282,18	1322743,96	419282,18	1322743,96		0,1	
885	419278,33	1322742,87	419278,33	1322742,87		0,1	
884	419278,19	1322743,36	419278,19	1322743,36		0,1	
883	419273,58	1322741,67	419273,58	1322741,67		0,1	
882	419266,73	1322758,85	419266,73	1322758,85		0,1	
881	419259	1322748,38	419259	1322748,38		0,1	
880	419251,61	1322754,08	419251,61	1322754,08		0,1	
879	419251,41	1322753,82	419251,41	1322753,82		0,1	
848	419248,27	1322756,31	419248,27	1322756,31		0,1	
877	419248,44	1322756,53	419248,44	1322756,53		0,1	
846	419240,14	1322762,92	419240,14	1322762,92		0,1	
845	419239,64	1322762,28	419239,64	1322762,28		0,1	
874	419236,51	1322764,77	419236,51	1322764,77		0,1	
873	419236,98	1322765,37	419236,98	1322765,37		0,1	
872	419228,94	1322771,57	419228,94	1322771,57		0,1	
871	419228,56	1322771,11	419228,56	1322771,11		0,1	
870	419225,44	1322773,6	419225,44	1322773,6		0,1	
839	419225,76	1322774,01	419225,76	1322774,01		0,1	
868	419215,11	1322782,23	419215,11	1322782,23		0,1	
867	419215	1322782,08	419215	1322782,08		0,1	
866	419211,87	1322784,57	419211,87	1322784,57		0,1	
865	419211,95	1322784,67	419211,95	1322784,67		0,1	
864	419195,43	1322797,41	419195,43	1322797,41		0,1	
863	419201,47	1322804,95	419201,47	1322804,95		0,1	
832	419167,06	1322833,96	419167,06	1322833,96		0,1	
831	419219,69	1322897,22	419219,69	1322897,22		0,1	
860	419163,93	1322946,92	419163,93	1322946,92		0,1	
859	419166,59	1322949,91	419166,59	1322949,91		0,1	
858	419168,1	1322948,57	419168,1	1322948,57		0,1	
857	419174,32	1322956,2	419174,32	1322956,2		0,1	
856	419145,81	1322979,43	419145,81	1322979,43		0,1	
825	419138,36	1322970,29	419138,36	1322970,29		0,1	
854	419140,05	1322968,92	419140,05	1322968,92		0,1	
823	419137,53	1322965,82	419137,53	1322965,82		0,1	
822	419132,74	1322969,72	419132,74	1322969,72		0,1	
851	419135	1322972,49	419135	1322972,49		0,1	
850	419130,99	1322976,29	419130,99	1322976,29		0,1	
819	419111,36	1322977,69	419111,36	1322977,69		0,1	
848	419112,23	1322987,55	419112,23	1322987,55		0,1	
847	419109,29	1322987,81	419109,29	1322987,81		0,1	
846	419109,64	1322991,79	419109,64	1322991,79		0,1	
845	419112,58	1322991,54	419112,58	1322991,54		0,1	
844	419114,34	1323011,54	419114,34	1323011,54		0,1	
843	419111,4	1323011,8	419111,4	1323011,8		0,1	
842	419111,75	1323015,78	419111,75	1323015,78		0,1	

841	419114,69	1323015,53	419114,69	1323015,53	0,1
810	419116,51	1323036,31	419116,51	1323036,31	0,1
839	419113,58	1323036,58	419113,58	1323036,58	0,1
838	419113,93	1323040,56	419113,93	1323040,56	0,1
837	419116,87	1323040,3	419116,87	1323040,3	0,1
836	419118,59	1323060,03	419118,59	1323060,03	0,1
835	419115,66	1323060,29	419115,66	1323060,29	0,1
834	419116,01	1323064,27	419116,01	1323064,27	0,1
803	419118,94	1323064,02	419118,94	1323064,02	0,1
832	419120,29	1323079,31	419120,29	1323079,31	0,1
801	419096,81	1323080,97	419096,81	1323080,97	0,1
830	419098,14	1323096,01	419098,14	1323096,01	0,1
829	419094,37	1323096,35	419094,37	1323096,35	0,1
798	419094,72	1323100,33	419094,72	1323100,33	0,1
827	419098,49	1323099,99	419098,49	1323099,99	0,1
826	419100,19	1323119,42	419100,19	1323119,42	0,1
825	419096,44	1323119,75	419096,44	1323119,75	0,1
824	419096,78	1323123,73	419096,78	1323123,73	0,1
823	419100,54	1323123,41	419100,54	1323123,41	0,1
792	419102,48	1323145,45	419102,48	1323145,45	0,1
821	419098,72	1323145,79	419098,72	1323145,79	0,1
820	419099,07	1323149,77	419099,07	1323149,77	0,1
819	419102,84	1323149,43	419102,84	1323149,43	0,1
818	419104,59	1323169,41	419104,59	1323169,41	0,1
817	419100,82	1323169,74	419100,82	1323169,74	0,1
786	419101,17	1323173,72	419101,17	1323173,72	0,1
815	419104,94	1323173,39	419104,94	1323173,39	0,1
814	419110,32	1323234,7	419110,32	1323234,7	0,1
813	419104,33	1323235,35	419104,33	1323235,35	0,1
812	419101,43	1323234	419101,43	1323234	0,1
781	419099,74	1323237,63	419099,74	1323237,63	0,1
810	419103,14	1323239,21	419103,14	1323239,21	0,1
809	419104,2	1323239,39	419104,2	1323239,39	0,1
808	419114,65	1323238,27	419114,65	1323238,27	0,1
777	419109,6	1323180,78	419109,6	1323180,78	0,1
806	419152,9	1323176,34	419152,9	1323176,34	0,1
805	419153,85	1323185,99	419153,85	1323185,99	0,1
774	419152,45	1323186,12	419152,45	1323186,12	0,1
803	419152,85	1323190,11	419152,85	1323190,11	0,1
772	419154,24	1323189,97	419154,24	1323189,97	0,1
801	419154,98	1323197,45	419154,98	1323197,45	0,1
800	419153,48	1323197,61	419153,48	1323197,61	0,1
769	419153,87	1323201,58	419153,87	1323201,58	0,1
798	419155,37	1323201,44	419155,37	1323201,44	0,1
797	419156,24	1323210,3	419156,24	1323210,3	0,1
796	419154,64	1323210,45	419154,64	1323210,45	0,1
765	419155,02	1323214,44	419155,02	1323214,44	0,1
794	419156,63	1323214,28	419156,63	1323214,28	0,1
793	419157,54	1323223,48	419157,54	1323223,48	0,1
792	419155,84	1323223,62	419155,84	1323223,62	0,1
791	419156,2	1323227,61	419156,2	1323227,61	0,1
790	419157,93	1323227,45	419157,93	1323227,45	0,1
789	419160,04	1323249,03	419160,04	1323249,03	0,1
788	419136,34	1323251,05	419136,34	1323251,05	0,1
787	419136,67	1323255,04	419136,67	1323255,04	0,1
756	419160,43	1323253,02	419160,43	1323253,02	0,1
755	419161,64	1323265,3	419161,64	1323265,3	0,1
784	419190,92	1323262,9	419190,92	1323262,9	0,1
753	419192,14	1323284,23	419192,14	1323284,23	0,1
782	418966,93	1323309,43	418966,93	1323309,43	0,1
781	418974,82	1323372,02	418974,82	1323372,02	0,1
750	418902,6	1323384,92	418902,6	1323384,92	0,1
779	418900,98	1323387,21	418900,98	1323387,21	0,1
778	418901,16	1323388,29	418901,16	1323388,29	0,1
777	418896,04	1323389,16	418896,04	1323389,16	0,1
776	418892,22	1323367,34	418892,22	1323367,34	0,1
775	418903,72	1323365,32	418903,72	1323365,32	0,1
774	418903,03	1323361,38	418903,03	1323361,38	0,1
743	418898,35	1323362,2	418898,35	1323362,2	0,1
742	418896,52	1323346,67	418896,52	1323346,67	0,1
741	418944,53	1323309,15	418944,53	1323309,15	0,1
740	418945,28	1323307,31	418945,28	1323307,31	0,1

739	418940,55	1323271,98	418940,55	1323271,98	0,1
738	418938,81	1323236,14	418938,81	1323236,14	0,1
737	418955,22	1323235,66	418955,22	1323235,66	0,1
736	418954,96	1323231,23	418954,96	1323231,23	0,1
735	418950,97	1323231,46	418950,97	1323231,46	0,1
734	418950,99	1323231,78	418950,99	1323231,78	0,1
733	418934,61	1323232,27	418934,61	1323232,27	0,1
732	418936,58	1323272,42	418936,58	1323272,42	0,1
731	418941,16	1323306,7	418941,16	1323306,7	0,1
730	418892,29	1323344,9	418892,29	1323344,9	0,1
729	418894,4	1323362,9	418894,4	1323362,9	0,1
757	418887,59	1323364,09	418887,59	1323364,09	0,1
756	418892,22	1323390,56	418892,22	1323390,56	0,1
755	418887,55	1323391,37	418887,55	1323391,37	0,1
754	418888,96	1323399,63	418888,96	1323399,63	0,1
753	418862,29	1323402,84	418862,29	1323402,84	0,1
723	418865,22	1323422,68	418865,22	1323422,68	0,1
751	418852,25	1323424,33	418852,25	1323424,33	0,1
750	418853,26	1323432,29	418853,26	1323432,29	0,1
749	418804,57	1323440,34	418804,57	1323440,34	0,1
748	418806,95	1323454,75	418806,95	1323454,75	0,1
747	418805,08	1323455,07	418805,08	1323455,07	0,1
746	418805,73	1323459,01	418805,73	1323459,01	0,1
745	418811,55	1323458,05	418811,55	1323458,05	0,1
744	418809,17	1323443,64	418809,17	1323443,64	0,1
743	418857,72	1323435,61	418857,72	1323435,61	0,1
742	418856,72	1323427,79	418856,72	1323427,79	0,1
741	418869,78	1323426,13	418869,78	1323426,13	0,1
740	418866,85	1323406,32	418866,85	1323406,32	0,1
739	418889,64	1323403,58	418889,64	1323403,58	0,1
738	418891,28	1323413,16	418891,28	1323413,16	0,1
737	418886,88	1323413,87	418886,88	1323413,87	0,1
736	418894,08	1323457,67	418894,08	1323457,67	0,1
735	418894,87	1323458,95	418894,87	1323458,95	0,1
734	418895,85	1323459,68	418895,85	1323459,68	0,1
733	418858,13	1323510,96	418858,13	1323510,96	0,1
732	418866,53	1323561,99	418866,53	1323561,99	0,1
702	418848,59	1323573,69	418848,59	1323573,69	0,1
730	418856,6	1323629	418856,6	1323629	0,1
729	418842,58	1323631,09	418842,58	1323631,09	0,1
728	418841	1323622,42	418841	1323622,42	0,1
727	418837,07	1323623,14	418837,07	1323623,14	0,1
726	418840,83	1323643,7	418840,83	1323643,7	0,1
725	418844,76	1323642,97	418844,76	1323642,97	0,1
695	418843,3	1323635,02	418843,3	1323635,02	0,1
723	418861,13	1323632,37	418861,13	1323632,37	0,1
693	418852,91	1323575,65	418852,91	1323575,65	0,1
721	418869,44	1323564,87	418869,44	1323564,87	0,1
720	418909,93	1323557,92	418909,93	1323557,92	0,1
719	418910,81	1323563,02	418910,81	1323563,02	0,1
718	418917,68	1323604,82	418917,68	1323604,82	0,1
717	418918,47	1323606,1	418918,47	1323606,1	0,1
716	418919,45	1323606,83	418919,45	1323606,83	0,1
715	418882,12	1323657,6	418882,12	1323657,6	0,1
685	418881,76	1323659,1	418881,76	1323659,1	0,1
713	418888,93	1323703,18	418888,93	1323703,18	0,1
712	418932,06	1323694,36	418932,06	1323694,36	0,1
711	418934,96	1323708,55	418934,96	1323708,55	0,1
681	418941,17	1323749,94	418941,17	1323749,94	0,1
680	418941,97	1323751,25	418941,97	1323751,25	0,1
708	418942,96	1323751,97	418942,96	1323751,97	0,1
678	418905,73	1323802,59	418905,73	1323802,59	0,1
706	418905,37	1323804,07	418905,37	1323804,07	0,1
705	418913,89	1323858,66	418913,89	1323858,66	0,1
704	418853,32	1323866,21	418853,32	1323866,21	0,1
674	418853,81	1323870,18	418853,81	1323870,18	0,1
702	418875,95	1323867,42	418875,95	1323867,42	0,1
701	418877,37	1323878,86	418877,37	1323878,86	0,1
700	418881,34	1323878,36	418881,34	1323878,36	0,1
699	418879,91	1323866,93	418879,91	1323866,93	0,1
698	418897,86	1323864,69	418897,86	1323864,69	0,1
697	418899,16	1323875,16	418899,16	1323875,16	0,1

696	418903,12	1323874,66	418903,12	1323874,66	0,1
695	418901,82	1323864,2	418901,82	1323864,2	0,1
694	418918,02	1323862,18	418918,02	1323862,18	0,1
693	418919,21	1323871,75	418919,21	1323871,75	0,1
692	418923,18	1323871,26	418923,18	1323871,26	0,1
662	418921,98	1323861,68	418921,98	1323861,68	0,1
690	418931,96	1323860,44	418931,96	1323860,44	0,1
689	418930,72	1323851,17	418930,72	1323851,17	0,1
688	418938,97	1323850,04	418938,97	1323850,04	0,1
687	418940,01	1323857,67	418940,01	1323857,67	0,1
686	418943,97	1323857,13	418943,97	1323857,13	0,1
685	418942,93	1323849,51	418942,93	1323849,51	0,1
684	418954,13	1323847,98	418954,13	1323847,98	0,1
683	418952,34	1323834,83	418952,34	1323834,83	0,1
682	418965,46	1323833,05	418965,46	1323833,05	0,1
681	418966,54	1323840,94	418966,54	1323840,94	0,1
680	418970,5	1323840,4	418970,5	1323840,4	0,1
679	418969,43	1323832,5	418969,43	1323832,5	0,1
649	418998,14	1323828,6	418998,14	1323828,6	0,1
648	419065,51	1323818,79	419065,51	1323818,79	0,1
676	419069,46	1323842,69	419069,46	1323842,69	0,1
675	419071,61	1323844,35	419071,61	1323844,35	0,1
674	419096,24	1323842,2	419096,24	1323842,2	0,1
673	419098,74	1323857,89	419098,74	1323857,89	0,1
672	419102,69	1323857,26	419102,69	1323857,26	0,1
671	419100,24	1323841,85	419100,24	1323841,85	0,1
670	419105,77	1323841,36	419105,77	1323841,36	0,1
669	419119,31	1323840,45	419119,31	1323840,45	0,1
668	419121,35	1323859,58	419121,35	1323859,58	0,1
667	419125,32	1323859,16	419125,32	1323859,16	0,1
666	419123,31	1323840,19	419123,31	1323840,19	0,1
665	419150,45	1323838,37	419150,45	1323838,37	0,1
664	419150,44	1323839	419150,44	1323839	0,1
634	419154,44	1323839,05	419154,44	1323839,05	0,1
662	419154,46	1323838,09	419154,46	1323838,09	0,1
632	419159,51	1323837,76	419159,51	1323837,76	0,1
631	419159,5	1323838,39	419159,5	1323838,39	0,1
659	419163,51	1323838,44	419163,51	1323838,44	0,1
658	419163,52	1323837,48	419163,52	1323837,48	0,1
628	419171,7	1323836,94	419171,7	1323836,94	0,1
627	419171,69	1323837,57	419171,69	1323837,57	0,1
655	419175,7	1323837,62	419175,7	1323837,62	0,1
654	419175,7	1323836,66	419175,7	1323836,66	0,1
653	419185,35	1323836,02	419185,35	1323836,02	0,1
652	419185,34	1323836,66	419185,34	1323836,66	0,1
622	419189,34	1323836,71	419189,34	1323836,71	0,1
650	419189,36	1323835,75	419189,36	1323835,75	0,1
649	419196,86	1323835,25	419196,86	1323835,25	0,1
648	419196,87	1323835,43	419196,87	1323835,43	0,1
647	419200,87	1323835,48	419200,87	1323835,48	0,1
646	419200,87	1323834,98	419200,87	1323834,98	0,1
645	419205,22	1323834,69	419205,22	1323834,69	0,1
644	419206,54	1323834,07	419206,54	1323834,07	0,1
643	419217,19	1323822,82	419217,19	1323822,82	0,1
642	419217,58	1323823,26	419217,58	1323823,26	0,1
641	419220,6	1323820,64	419220,6	1323820,64	0,1
640	419219,95	1323819,9	419219,95	1323819,9	0,1
639	419226,15	1323813,35	419226,15	1323813,35	0,1
638	419226,55	1323813,8	419226,55	1323813,8	0,1
608	419229,56	1323811,16	419229,56	1323811,16	0,1
636	419228,91	1323810,42	419228,91	1323810,42	0,1
606	419240,53	1323798,15	419240,53	1323798,15	0,1
634	419240,93	1323798,61	419240,93	1323798,61	0,1
633	419243,94	1323795,97	419243,94	1323795,97	0,1
632	419243,3	1323795,23	419243,3	1323795,23	0,1
631	419248,62	1323789,61	419248,62	1323789,61	0,1
630	419249,02	1323790,06	419249,02	1323790,06	0,1
629	419252,03	1323787,43	419252,03	1323787,43	0,1
628	419251,38	1323786,69	419251,38	1323786,69	0,1
627	419260,53	1323777,03	419260,53	1323777,03	0,1
626	419260,93	1323777,47	419260,93	1323777,47	0,1
625	419263,94	1323774,84	419263,94	1323774,84	0,1

624	419263,3	1323774,1	419263,3	1323774,1	0,1
623	419268,51	1323768,59	419268,51	1323768,59	0,1
622	419268,91	1323769,05	419268,91	1323769,05	0,1
621	419271,92	1323766,42	419271,92	1323766,42	0,1
620	419271,28	1323765,68	419271,28	1323765,68	0,1
619	419278,84	1323757,68	419278,84	1323757,68	0,1
618	419279,24	1323758,13	419279,24	1323758,13	0,1
617	419282,25	1323755,51	419282,25	1323755,51	0,1
616	419281,61	1323754,77	419281,61	1323754,77	0,1
615	419285,13	1323751,04	419285,13	1323751,04	0,1
614	419285,52	1323751,5	419285,52	1323751,5	0,1
613	419288,54	1323748,86	419288,54	1323748,86	0,1
612	419287,89	1323748,12	419287,89	1323748,12	0,1
611	419292,94	1323742,79	419292,94	1323742,79	0,1
610	419293,33	1323743,24	419293,33	1323743,24	0,1
609	419296,34	1323740,61	419296,34	1323740,61	0,1
608	419295,7	1323739,87	419295,7	1323739,87	0,1
578	419297,33	1323738,15	419297,33	1323738,15	0,1
606	419297,87	1323736,56	419297,87	1323736,56	0,1
605	419296,7	1323725,36	419296,7	1323725,36	0,1
575	419297,42	1323725,29	419297,42	1323725,29	0,1
603	419297,01	1323721,3	419297,01	1323721,3	0,1
602	419296,27	1323721,38	419296,27	1323721,38	0,1
601	419295,59	1323714,86	419295,59	1323714,86	0,1
600	419296,33	1323714,78	419296,33	1323714,78	0,1
599	419295,91	1323710,81	419295,91	1323710,81	0,1
598	419295,18	1323710,88	419295,18	1323710,88	0,1
597	419293,55	1323695,35	419293,55	1323695,35	0,1
596	419294,29	1323695,28	419294,29	1323695,28	0,1
595	419293,87	1323691,3	419293,87	1323691,3	0,1
594	419293,14	1323691,38	419293,14	1323691,38	0,1
593	419292,02	1323680,78	419292,02	1323680,78	0,1
592	419292,76	1323680,71	419292,76	1323680,71	0,1
591	419292,34	1323676,73	419292,34	1323676,73	0,1
590	419291,61	1323676,81	419291,61	1323676,81	0,1
589	419290,63	1323667,45	419290,63	1323667,45	0,1
588	419291,37	1323667,38	419291,37	1323667,38	0,1
587	419290,94	1323663,4	419290,94	1323663,4	0,1
557	419290,21	1323663,48	419290,21	1323663,48	0,1
585	419289,52	1323656,86	419289,52	1323656,86	0,1
584	419290,25	1323656,79	419290,25	1323656,79	0,1
583	419289,84	1323652,81	419289,84	1323652,81	0,1
582	419289,11	1323652,88	419289,11	1323652,88	0,1
581	419287,89	1323641,23	419287,89	1323641,23	0,1
580	419288,62	1323641,15	419288,62	1323641,15	0,1
579	419288,21	1323637,17	419288,21	1323637,17	0,1
578	419287,47	1323637,25	419287,47	1323637,25	0,1
577	419286,63	1323629,3	419286,63	1323629,3	0,1
576	419287,37	1323629,23	419287,37	1323629,23	0,1
575	419286,95	1323625,24	419286,95	1323625,24	0,1
574	419286,22	1323625,32	419286,22	1323625,32	0,1
573	419285,05	1323614,19	419285,05	1323614,19	0,1
572	419354,95	1323608,69	419354,95	1323608,69	0,1
571	419387,99	1323630,48	419387,99	1323630,48	0,1
570	419383,87	1323637,05	419383,87	1323637,05	0,1
569	419376,18	1323637,67	419376,18	1323637,67	0,1
568	419375,75	1323634,44	419375,75	1323634,44	0,1
567	419371,79	1323634,97	419371,79	1323634,97	0,1
566	419372,18	1323637,98	419372,18	1323637,98	0,1
565	419363,26	1323638,7	419363,26	1323638,7	0,1
535	419363,09	1323636,22	419363,09	1323636,22	0,1
563	419359,11	1323636,5	419359,11	1323636,5	0,1
562	419359,28	1323639,01	419359,28	1323639,01	0,1
561	419348,85	1323639,84	419348,85	1323639,84	0,1
531	419348,77	1323638,92	419348,77	1323638,92	0,1
559	419347,92	1323637,45	419347,92	1323637,45	0,1
558	419347,75	1323634,81	419347,75	1323634,81	0,1
557	419343,76	1323635,06	419343,76	1323635,06	0,1
556	419343,91	1323637,31	419343,91	1323637,31	0,1
555	419332,53	1323638,22	419332,53	1323638,22	0,1
554	419332,27	1323635,75	419332,27	1323635,75	0,1
553	419328,3	1323636,16	419328,3	1323636,16	0,1

523	419328,54	1323638,54	419328,54	1323638,54	0,1
551	419315,73	1323639,56	419315,73	1323639,56	0,1
550	419328,23	1323767,63	419328,23	1323767,63	0,1
549	419315,35	1323802,34	419315,35	1323802,34	0,1
548	419315,49	1323804,03	419315,49	1323804,03	0,1
547	419333,18	1323835,22	419333,18	1323835,22	0,1
517	419355,68	1323823,92	419355,68	1323823,92	0,1
545	419368,65	1323838,14	419368,65	1323838,14	0,1
544	419349,16	1323864,48	419349,16	1323864,48	0,1
543	419401,78	1323910,61	419401,78	1323910,61	0,1
542	419404,82	1323907,48	419404,82	1323907,48	0,1
541	419421,73	1323920,22	419421,73	1323920,22	0,1
540	419412,7	1323927,12	419412,7	1323927,12	0,1
539	419409,73	1323927,53	419409,73	1323927,53	0,1
538	419408	1323929,61	419408	1323929,61	0,1
537	419408,25	1323934,37	419408,25	1323934,37	0,1
536	419405,72	1323934,56	419405,72	1323934,56	0,1
535	419405,26	1323927,9	419405,26	1323927,9	0,1
534	419401,26	1323928,18	419401,26	1323928,18	0,1
504	419401,72	1323934,88	419401,72	1323934,88	0,1
532	419380,62	1323936,52	419380,62	1323936,52	0,1
531	419380	1323929,83	419380	1323929,83	0,1
530	419376,02	1323930,2	419376,02	1323930,2	0,1
529	419376,62	1323936,84	419376,62	1323936,84	0,1
528	419358,11	1323938,27	419358,11	1323938,27	0,1
527	419357,59	1323932,26	419357,59	1323932,26	0,1
526	419353,6	1323932,61	419353,6	1323932,61	0,1
525	419354,12	1323938,58	419354,12	1323938,58	0,1
524	419335,81	1323940,01	419335,81	1323940,01	0,1
523	419335,36	1323932,92	419335,36	1323932,92	0,1
522	419331,37	1323933,18	419331,37	1323933,18	0,1
521	419331,83	1323940,32	419331,83	1323940,32	0,1
520	419321,73	1323941,11	419321,73	1323941,11	0,1
519	419319,91	1323942,77	419319,91	1323942,77	0,1
518	419317,24	1323943	419317,24	1323943	0,1
517	419317,58	1323946,98	419317,58	1323946,98	0,1
487	419320,09	1323946,76	419320,09	1323946,76	0,1
515	419320,92	1323960,5	419320,92	1323960,5	0,1
514	419306,6	1323961,42	419306,6	1323961,42	0,1
513	419307,19	1323970	419307,19	1323970	0,1
512	419304,48	1323970,37	419304,48	1323970,37	0,1
511	419305,02	1323974,33	419305,02	1323974,33	0,1
481	419307,46	1323974	419307,46	1323974	0,1
509	419308,69	1323991,97	419308,69	1323991,97	0,1
508	419296,3	1323993,02	419296,3	1323993,02	0,1
507	419296,5	1323995,43	419296,5	1323995,43	0,1
506	419292,9	1323995,77	419292,9	1323995,77	0,1
505	419293,28	1323999,75	419293,28	1323999,75	0,1
504	419296,82	1323999,41	419296,82	1323999,41	0,1
503	419298,49	1324019,95	419298,49	1324019,95	0,1
473	419279,63	1324021,33	419279,63	1324021,33	0,1
501	419284,12	1324082,32	419284,12	1324082,32	0,1
500	419258,03	1324102,91	419258,03	1324102,91	0,1
499	419252,46	1324103,46	419252,46	1324103,46	0,1
498	419252,22	1324098,09	419252,22	1324098,09	0,1
497	419248,23	1324098,27	419248,23	1324098,27	0,1
496	419248,47	1324103,84	419248,47	1324103,84	0,1
495	419226,6	1324105,98	419226,6	1324105,98	0,1
494	419226,24	1324100,23	419226,24	1324100,23	0,1
493	419222,24	1324100,48	419222,24	1324100,48	0,1
492	419222,61	1324106,37	419222,61	1324106,37	0,1
491	419201,32	1324108,45	419201,32	1324108,45	0,1
490	419200,59	1324102,39	419200,59	1324102,39	0,1
460	419196,61	1324102,87	419196,61	1324102,87	0,1
488	419197,35	1324108,85	419197,35	1324108,85	0,1
487	419193,09	1324109,26	419193,09	1324109,26	0,1
457	419193,47	1324113,24	419193,47	1324113,24	0,1
485	419259	1324106,84	419259	1324106,84	0,1
484	419260,04	1324106,41	419260,04	1324106,41	0,1
483	419287,43	1324084,79	419287,43	1324084,79	0,1
482	419288,18	1324083,08	419288,18	1324083,08	0,1
481	419285,19	1324042,36	419285,19	1324042,36	0,1

480	419363,34	1324037,7	419363,34	1324037,7	0,1
479	419363,1	1324033,71	419363,1	1324033,71	0,1
478	419284,9	1324038,38	419284,9	1324038,38	0,1
477	419283,91	1324025,04	419283,91	1324025,04	0,1
447	419302,79	1324023,65	419302,79	1324023,65	0,1
446	419300,6	1323996,67	419300,6	1323996,67	0,1
474	419312,96	1323995,61	419312,96	1323995,61	0,1
473	419310,87	1323965,15	419310,87	1323965,15	0,1
472	419325,15	1323964,25	419325,15	1323964,25	0,1
471	419324	1323944,94	419324	1323944,94	0,1
470	419408,45	1323938,36	419408,45	1323938,36	0,1
469	419409,43	1323956,15	419409,43	1323956,15	0,1
468	419458,69	1323953,83	419458,69	1323953,83	0,1
467	419461	1324010,13	419461	1324010,13	0,1
466	419510,51	1324007,88	419510,51	1324007,88	0,1
465	419509,83	1323998,29	419509,83	1323998,29	0,1
464	419505,84	1323998,57	419505,84	1323998,57	0,1
463	419506,23	1324004,07	419506,23	1324004,07	0,1
462	419480,91	1324005,22	419480,91	1324005,22	0,1
432	419480,68	1324000,41	419480,68	1324000,41	0,1
460	419476,69	1324000,59	419476,69	1324000,59	0,1
459	419476,91	1324005,4	419476,91	1324005,4	0,1
458	419464,84	1324005,95	419464,84	1324005,95	0,1
457	419462,69	1323953,66	419462,69	1323953,66	0,1
456	419502,85	1323951,71	419502,85	1323951,71	0,1
455	419502,27	1323938,69	419502,27	1323938,69	0,1
454	419498,27	1323938,86	419498,27	1323938,86	0,1
453	419498,68	1323947,91	419498,68	1323947,91	0,1
452	419481,09	1323948,77	419481,09	1323948,77	0,1
451	419480,65	1323940,09	419480,65	1323940,09	0,1
450	419476,65	1323940,29	419476,65	1323940,29	0,1
449	419477,1	1323948,96	419477,1	1323948,96	0,1
448	419455,95	1323949,95	419455,95	1323949,95	0,1
418	419455,32	1323942,64	419455,32	1323942,64	0,1
446	419451,34	1323942,98	419451,34	1323942,98	0,1
445	419451,95	1323950,14	419451,95	1323950,14	0,1
444	419433,58	1323951	419433,58	1323951	0,1
443	419433,17	1323944,01	419433,17	1323944,01	0,1
413	419429,17	1323944,24	419429,17	1323944,24	0,1
441	419429,58	1323951,2	419429,58	1323951,2	0,1
440	419413,2	1323951,97	419413,2	1323951,97	0,1
439	419412,09	1323931,24	419412,09	1323931,24	0,1
438	419413,76	1323931,02	419413,76	1323931,02	0,1
437	419414,71	1323930,62	419414,71	1323930,62	0,1
436	419428,35	1323920,2	419428,35	1323920,2	0,1
435	419404,41	1323902,16	419404,41	1323902,16	0,1
434	419401,56	1323905,09	419401,56	1323905,09	0,1
404	419354,56	1323863,89	419354,56	1323863,89	0,1
403	419373,81	1323837,88	419373,81	1323837,88	0,1
431	419356,6	1323818,99	419356,6	1323818,99	0,1
401	419334,78	1323829,94	419334,78	1323829,94	0,1
429	419319,42	1323802,86	419319,42	1323802,86	0,1
428	419332,13	1323768,59	419332,13	1323768,59	0,1
427	419332,25	1323767,69	419332,25	1323767,69	0,1
426	419320,11	1323643,22	419320,11	1323643,22	0,1
425	419344,95	1323641,24	419344,95	1323641,24	0,1
424	419345,02	1323642,16	419345,02	1323642,16	0,1
423	419347,17	1323643,99	419347,17	1323643,99	0,1
422	419385,19	1323640,96	419385,19	1323640,96	0,1
421	419386,73	1323640,03	419386,73	1323640,03	0,1
391	419391,32	1323632,68	419391,32	1323632,68	0,1
419	419406,91	1323642,95	419406,91	1323642,95	0,1
418	419391,98	1323662,89	419391,98	1323662,89	0,1
388	419391,58	1323664,26	419391,58	1323664,26	0,1
416	419391,82	1323667	419391,82	1323667	0,1
415	419343,47	1323671,1	419343,47	1323671,1	0,1
414	419348,99	1323713,78	419348,99	1323713,78	0,1
413	419352,95	1323713,27	419352,95	1323713,27	0,1
412	419347,98	1323674,73	419347,98	1323674,73	0,1
382	419396,14	1323670,66	419396,14	1323670,66	0,1
410	419395,64	1323664,68	419395,64	1323664,68	0,1
409	419410,25	1323645,16	419410,25	1323645,16	0,1

408	419410,89	1323645,57	419410,89	1323645,57	0,1
407	419412,16	1323645,9	419412,16	1323645,9	0,1
406	419556,27	1323633,17	419556,27	1323633,17	0,1
376	419557,33	1323632,77	419557,33	1323632,77	0,1
404	419565,32	1323627,7	419565,32	1323627,7	0,1
403	419566,25	1323625,95	419566,25	1323625,95	0,1
402	419564,66	1323572,58	419564,66	1323572,58	0,1
372	419585,98	1323570,8	419585,98	1323570,8	0,1
371	419586,72	1323583,92	419586,72	1323583,92	0,1
370	419612,78	1323582,46	419612,78	1323582,46	0,1
369	419612,19	1323571,81	419612,19	1323571,81	0,1
368	419613,58	1323570,19	419613,58	1323570,19	0,1
367	419613,14	1323563,76	419613,14	1323563,76	0,1
397	419664	1323558,49	419664	1323558,49	0,1
396	419665,45	1323572,62	419665,45	1323572,62	0,1
395	419679,72	1323571,66	419679,72	1323571,66	0,1
394	419688,74	1323661,41	419688,74	1323661,41	0,1
393	419696,31	1323660,75	419696,31	1323660,75	0,1
392	419695,95	1323656,76	419695,95	1323656,76	0,1
391	419692,33	1323657,08	419692,33	1323657,08	0,1
390	419683,72	1323571,4	419683,72	1323571,4	0,1
389	419699,1	1323570,36	419699,1	1323570,36	0,1
388	419699,36	1323573,25	419699,36	1323573,25	0,1
356	419735,47	1323570,15	419735,47	1323570,15	0,1
386	419735,13	1323566,17	419735,13	1323566,17	0,1
385	419703	1323568,93	419703	1323568,93	0,1
384	419702,76	1323566,1	419702,76	1323566,1	0,1
383	419683,31	1323567,41	419683,31	1323567,41	0,1
382	419681,07	1323545,02	419681,07	1323545,02	0,1
381	419678,12	1323545,54	419678,12	1323545,54	0,1
380	419630,74	1323044,38	419630,74	1323044,38	0,1
379	419630,27	1323043,27	419630,27	1323043,27	0,1
378	419603,42	1323011,63	419603,42	1323011,63	0,1
377	419656,99	1322993	419656,99	1322993	0,1
376	419644,54	1322868,88	419644,54	1322868,88	0,1
344	420102,4	1322822,23	420102,4	1322822,23	0,1
343	420101,98	1322818,26	420101,98	1322818,26	0,1
342	419668,59	1322862,42	419668,59	1322862,42	0,1
362	419666,41	1322860,77	419666,41	1322860,77	0,1
361	419654,16	1322862,06	419654,16	1322862,06	0,1
360	419613,29	1322479,34	419613,29	1322479,34	0,1
359	419763,6	1322386,76	419763,6	1322386,76	0,1
358	419769,2	1322395,61	419769,2	1322395,61	0,1
357	419769,81	1322410,28	419769,81	1322410,28	0,1
356	419841,96	1322404,46	419841,96	1322404,46	0,1
355	419841,64	1322400,47	419841,64	1322400,47	0,1
354	419773,63	1322405,96	419773,63	1322405,96	0,1
353	419773,18	1322394,91	419773,18	1322394,91	0,1
331	419772,86	1322393,93	419772,86	1322393,93	0,1
351	419766,93	1322384,54	419766,93	1322384,54	0,1
350	419766,98	1322382,28	419766,98	1322382,28	0,1
349	419744,37	1322347,57	419744,37	1322347,57	0,1
348	419778,98	1322324,41	419778,98	1322324,41	0,1
347	419779,57	1322321,7	419779,57	1322321,7	0,1
346	419761,3	1322291,87	419761,3	1322291,87	0,1
345	419772,96	1322284,64	419772,96	1322284,64	0,1
323	419800,35	1322284,63	419800,35	1322284,63	0,1
343	419801,64	1322284,17	419801,64	1322284,17	0,1
342	419816,52	1322271,79	419816,52	1322271,79	0,1
320	419817,23	1322270,25	419817,23	1322270,25	0,1
319	419817,23	1322265,83	419817,23	1322265,83	0,1
318	419813,23	1322265,83	419813,23	1322265,83	0,1
338	419813,24	1322269,31	419813,24	1322269,31	0,1
337	419799,63	1322280,63	419799,63	1322280,63	0,1
336	419795	1322280,63	419795	1322280,63	0,1
335	419795,01	1322277,82	419795,01	1322277,82	0,1
334	419791,01	1322277,81	419791,01	1322277,81	0,1
333	419791	1322280,64	419791	1322280,64	0,1
332	419772,39	1322280,63	419772,39	1322280,63	0,1
331	419771,33	1322280,93	419771,33	1322280,93	0,1
330	419759,21	1322288,46	419759,21	1322288,46	0,1
329	419752,76	1322277,94	419752,76	1322277,94	0,1

328	419749,97	1322277,3	419749,97	1322277,3	0,1
327	419729	1322290,89	419729	1322290,89	0,1
326	419707,45	1322260,75	419707,45	1322260,75	0,1
304	419705,85	1322259,91	419705,85	1322259,91	0,1
324	419695,07	1322259,76	419695,07	1322259,76	0,1
323	419695,15	1322249,4	419695,15	1322249,4	0,1
301	419676,18	1322249,26	419676,18	1322249,26	0,1
321	419676,2	1322243,88	419676,2	1322243,88	0,1
320	419698,16	1322243,69	419698,16	1322243,69	0,1
298	419698,13	1322237,47	419698,13	1322237,47	0,1
318	419708,07	1322237,25	419708,07	1322237,25	0,1
317	419708,07	1322238,35	419708,07	1322238,35	0,1
316	419712,07	1322238,36	419712,07	1322238,36	0,1
315	419712,07	1322237,17	419712,07	1322237,17	0,1
314	419727,13	1322236,85	419727,13	1322236,85	0,1
313	419727,13	1322237,57	419727,13	1322237,57	0,1
312	419731,13	1322237,58	419731,13	1322237,58	0,1
311	419731,13	1322236,76	419731,13	1322236,76	0,1
310	419746,76	1322236,42	419746,76	1322236,42	0,1
309	419746,76	1322237,83	419746,76	1322237,83	0,1
308	419750,76	1322237,83	419750,76	1322237,83	0,1
307	419750,76	1322236,34	419750,76	1322236,34	0,1
285	419764,76	1322236,04	419764,76	1322236,04	0,1
284	419764,76	1322236,65	419764,76	1322236,65	0,1
283	419768,76	1322236,65	419768,76	1322236,65	0,1
282	419768,76	1322235,96	419768,76	1322235,96	0,1
302	419784,26	1322235,62	419784,26	1322235,62	0,1
280	419784,16	1322229,41	419784,16	1322229,41	0,1
279	419786,52	1322229,41	419786,52	1322229,41	0,1
299	419786,52	1322225,41	419786,52	1322225,41	0,1
298	419784,09	1322225,4	419784,09	1322225,4	0,1
297	419783,85	1322210,6	419783,85	1322210,6	0,1
296	419785,94	1322210,6	419785,94	1322210,6	0,1
295	419785,95	1322206,61	419785,95	1322206,61	0,1
294	419783,79	1322206,6	419783,79	1322206,6	0,1
293	419783,43	1322185,39	419783,43	1322185,39	0,1
292	419786,3	1322185,38	419786,3	1322185,38	0,1
291	419786,3	1322181,38	419786,3	1322181,38	0,1
290	419783,37	1322181,39	419783,37	1322181,39	0,1
289	419783,16	1322168,25	419783,16	1322168,25	0,1
288	419786,6	1322168,24	419786,6	1322168,24	0,1
266	419786,59	1322164,24	419786,59	1322164,24	0,1
265	419783,08	1322164,25	419783,08	1322164,25	0,1
285	419782,94	1322155,46	419782,94	1322155,46	0,1
284	419777,51	1322155,56	419777,51	1322155,56	0,1
283	419777,5	1322153,86	419777,5	1322153,86	0,1
282	419773,5	1322153,86	419773,5	1322153,86	0,1
281	419773,51	1322155,63	419773,51	1322155,63	0,1
280	419758,33	1322155,92	419758,33	1322155,92	0,1
258	419758,33	1322154,26	419758,33	1322154,26	0,1
257	419754,33	1322154,25	419754,33	1322154,25	0,1
277	419754,33	1322155,99	419754,33	1322155,99	0,1
276	419739,25	1322156,28	419739,25	1322156,28	0,1
275	419739,25	1322154,72	419739,25	1322154,72	0,1
274	419735,25	1322154,72	419735,25	1322154,72	0,1
273	419735,25	1322156,35	419735,25	1322156,35	0,1
251	419720,03	1322156,63	419720,03	1322156,63	0,1
271	419720,04	1322154,89	419720,04	1322154,89	0,1
270	419716,04	1322154,9	419716,04	1322154,9	0,1
248	419716,03	1322156,71	419716,03	1322156,71	0,1
268	419704,41	1322156,93	419704,41	1322156,93	0,1
267	419703,45	1322130,29	419703,45	1322130,29	0,1
266	419711,44	1322130,15	419711,44	1322130,15	0,1
265	419709,92	1322045,97	419709,92	1322045,97	0,1
264	419689,83	1322046,33	419689,83	1322046,33	0,1
263	419690,09	1322061,4	419690,09	1322061,4	0,1
262	419684,19	1322061,5	419684,19	1322061,5	0,1
261	419684,19	1322056,68	419684,19	1322056,68	0,1
260	419680,19	1322056,69	419680,19	1322056,69	0,1
259	419680,18	1322061,58	419680,18	1322061,58	0,1
237	419665,06	1322061,85	419665,06	1322061,85	0,1
257	419665,07	1322057,63	419665,07	1322057,63	0,1

256	419661,07	1322057,63	419661,07	1322057,63	0,1
234	419661,06	1322061,92	419661,06	1322061,92	0,1
254	419650,33	1322062,11	419650,33	1322062,11	0,1
232	419650,32	1322057,45	419650,32	1322057,45	0,1
252	419646,32	1322057,44	419646,32	1322057,44	0,1
251	419646,33	1322062,18	419646,33	1322062,18	0,1
250	419632,16	1322062,44	419632,16	1322062,44	0,1
249	419632,16	1322056,12	419632,16	1322056,12	0,1
248	419628,16	1322056,12	419628,16	1322056,12	0,1
247	419628,16	1322062,51	419628,16	1322062,51	0,1
246	419617,88	1322062,69	419617,88	1322062,69	0,1
245	419616,93	1322016,73	419616,93	1322016,73	0,1
240	419533,59	1322016,79	419533,59	1322016,79	0,1
239	419533,24	1321996,49	419533,24	1321996,49	0,1
221	419568,61	1321995,98	419568,61	1321995,98	0,1
237	419568,4	1321991	419568,4	1321991	0,1
236	419564,4	1321991,18	419564,4	1321991,18	0,1
218	419564,44	1321992,04	419564,44	1321992,04	0,1
217	419550,76	1321992,24	419550,76	1321992,24	0,1
233	419550,75	1321991,26	419550,75	1321991,26	0,1
232	419546,75	1321991,3	419546,75	1321991,3	0,1
214	419546,76	1321992,29	419546,76	1321992,29	0,1
213	419533,12	1321992,5	419533,12	1321992,5	0,1
212	419533,12	1321991,73	419533,12	1321991,73	0,1
228	419529,12	1321991,77	419529,12	1321991,77	0,1
210	419529,12	1321992,56	419529,12	1321992,56	0,1
226	419514,75	1321992,77	419514,75	1321992,77	0,1
225	419514,7	1321991,77	419514,7	1321991,77	0,1
224	419510,7	1321991,95	419510,7	1321991,95	0,1
223	419510,93	1321996,83	419510,93	1321996,83	0,1
222	419529,24	1321996,56	419529,24	1321996,56	0,1
221	419529,33	1322001,72	419529,33	1322001,72	0,1
220	419527,59	1322000,76	419527,59	1322000,76	0,1
219	419492,68	1322001,49	419492,68	1322001,49	0,1
201	419459,74	1321963,62	419459,74	1321963,62	0,1
217	419469,71	1321954,6	419469,71	1321954,6	0,1
199	419470,24	1321955,18	419470,24	1321955,18	0,1
198	419473,18	1321952,47	419473,18	1321952,47	0,1
197	419472,66	1321951,92	419472,66	1321951,92	0,1
213	419478,99	1321946,19	419478,99	1321946,19	0,1
195	419479,34	1321946,6	419479,34	1321946,6	0,1
194	419482,36	1321943,98	419482,36	1321943,98	0,1
210	419481,95	1321943,5	419481,95	1321943,5	0,1
209	419487,22	1321938,73	419487,22	1321938,73	0,1
208	419488,04	1321939,69	419488,04	1321939,69	0,1
207	419491,09	1321937,09	419491,09	1321937,09	0,1
206	419490,19	1321936,04	419490,19	1321936,04	0,1
205	419497,37	1321929,54	419497,37	1321929,54	0,1
187	419498,42	1321930,88	419498,42	1321930,88	0,1
186	419501,56	1321928,4	419501,56	1321928,4	0,1
202	419497,85	1321923,7	419497,85	1321923,7	0,1
201	419454,15	1321963,29	419454,15	1321963,29	0,1
200	419490,28	1322004,82	419490,28	1322004,82	0,1
199	419491,83	1322005,51	419491,83	1322005,51	0,1
181	419525,64	1322004,8	419525,64	1322004,8	0,1
197	419525,81	1322025,14	419525,81	1322025,14	0,1
196	419529,84	1322025,01	419529,84	1322025,01	0,1
195	419530,26	1322037,78	419530,26	1322037,78	0,1
194	419512,7	1322037,91	419512,7	1322037,91	0,1
193	419512,7	1322037,01	419512,7	1322037,01	0,1
192	419508,7	1322037,01	419508,7	1322037,01	0,1
191	419508,7	1322037,94	419508,7	1322037,94	0,1
173	419493,21	1322038,05	419493,21	1322038,05	0,1
189	419493,21	1322037,74	419493,21	1322037,74	0,1
188	419489,21	1322037,73	419489,21	1322037,73	0,1
170	419489,21	1322038,08	419489,21	1322038,08	0,1
169	419479,54	1322038,16	419479,54	1322038,16	0,1
185	419479,55	1322037,83	419479,55	1322037,83	0,1
184	419475,55	1322037,83	419475,55	1322037,83	0,1
166	419475,54	1322038,2	419475,54	1322038,2	0,1
182	419463,71	1322038,28	419463,71	1322038,28	0,1
164	419463,71	1322037,74	419463,71	1322037,74	0,1

163	419459,71	1322037,74	419459,71	1322037,74	0,1
179	419459,71	1322038,31	419459,71	1322038,31	0,1
178	419453,5	1322038,36	419453,5	1322038,36	0,1
160	419452,77	1322064,3	419452,77	1322064,3	0,1
176	419389,16	1322064,19	419389,16	1322064,19	0,1
175	419387,86	1322064,67	419387,86	1322064,67	0,1
157	419369,14	1322080,71	419369,14	1322080,71	0,1
173	419278,33	1321976,15	419278,33	1321976,15	0,1
172	419374,13	1321892,94	419374,13	1321892,94	0,1
171	419371,52	1321889,92	419371,52	1321889,92	0,1
170	419275,7	1321973,13	419275,7	1321973,13	0,1
152	419269,34	1321965,81	419269,34	1321965,81	0,1
168	419308,33	1321931,96	419308,33	1321931,96	0,1
167	419365,85	1321882,41	419365,85	1321882,41	0,1
166	419363,23	1321879,38	419363,23	1321879,38	0,1
165	419305,71	1321928,94	419305,71	1321928,94	0,1
164	419266,73	1321962,79	419266,73	1321962,79	0,1
163	419183,54	1321867,02	419183,54	1321867,02	0,1
162	419192,87	1321858,02	419192,87	1321858,02	0,1
148	419179,17	1321843,81	419179,17	1321843,81	0,1
147	419177,94	1321843,21	419177,94	1321843,21	0,1
142	419175,88	1321843	419175,88	1321843	0,1
145	419149,95	1321813,33	419149,95	1321813,33	0,1
144	419173,56	1321790,36	419173,56	1321790,36	0,1
139	419176,54	1321793,43	419176,54	1321793,43	0,1
138	419197,95	1321772,6	419197,95	1321772,6	0,1
141	419194,31	1321768,36	419194,31	1321768,36	0,1
140	419214,09	1321751,49	419214,09	1321751,49	0,1
139	419231,87	1321772,54	419231,87	1321772,54	0,1
138	419217,37	1321785,6	419217,37	1321785,6	0,1
137	419220,06	1321788,58	419220,06	1321788,58	0,1
136	419234,45	1321775,6	419234,45	1321775,6	0,1
135	419235,41	1321776,74	419235,41	1321776,74	0,1
134	419238,47	1321774,16	419238,47	1321774,16	0,1
133	419237,42	1321772,92	419237,42	1321772,92	0,1
132	419248,59	1321762,85	419248,59	1321762,85	0,1
131	419250,04	1321764,46	419250,04	1321764,46	0,1
130	419253,02	1321761,79	419253,02	1321761,79	0,1
125	419248,89	1321757,2	419248,89	1321757,2	0,1
128	419234,84	1321769,86	419234,84	1321769,86	0,1
127	419217,14	1321748,89	419217,14	1321748,89	0,1
126	419220,19	1321746,29	419220,19	1321746,29	0,1
125	419206,86	1321730,65	419206,86	1321730,65	0,1
124	419203,82	1321733,25	419203,82	1321733,25	0,1
123	419214,55	1321745,84	419214,55	1321745,84	0,1
122	419191,7	1321765,33	419191,7	1321765,33	0,1
121	419166,41	1321736,03	419166,41	1321736,03	0,1
120	419187,57	1321717,78	419187,57	1321717,78	0,1
119	419184,79	1321714,56	419184,79	1321714,56	0,1
118	419204,73	1321697,36	419204,73	1321697,36	0,1
117	419205,41	1321695,66	419205,41	1321695,66	0,1
116	419203,63	1321677,3	419203,63	1321677,3	0,1
115	419203,14	1321676,18	419203,14	1321676,18	0,1
114	419121,24	1321582,25	419121,24	1321582,25	0,1
113	419135,24	1321570,32	419135,24	1321570,32	0,1
108	419142,71	1321579,1	419142,71	1321579,1	0,1
111	419141,57	1321580,08	419141,57	1321580,08	0,1
110	419144,17	1321583,12	419144,17	1321583,12	0,1
109	419145,3	1321582,14	419145,3	1321582,14	0,1
108	419151,81	1321589,77	419151,81	1321589,77	0,1
107	419150,62	1321590,8	419150,62	1321590,8	0,1
102	419153,21	1321593,84	419153,21	1321593,84	0,1
105	419154,41	1321592,82	419154,41	1321592,82	0,1
104	419161,12	1321600,71	419161,12	1321600,71	0,1
103	419160,02	1321601,65	419160,02	1321601,65	0,1
98	419162,61	1321604,69	419162,61	1321604,69	0,1
101	419163,72	1321603,75	419163,72	1321603,75	0,1
100	419170,21	1321611,36	419170,21	1321611,36	0,1
95	419168,97	1321612,41	419168,97	1321612,41	0,1
98	419171,57	1321615,45	419171,57	1321615,45	0,1
97	419172,8	1321614,4	419172,8	1321614,4	0,1
92	419179,22	1321621,94	419179,22	1321621,94	0,1

95	419178,1	1321622,91	419178,1	1321622,91	0,1
94	419180,7	1321625,95	419180,7	1321625,95	0,1
93	419181,82	1321624,99	419181,82	1321624,99	0,1
92	419188,54	1321632,87	419188,54	1321632,87	0,1
91	419187,31	1321633,92	419187,31	1321633,92	0,1
90	419189,91	1321636,96	419189,91	1321636,96	0,1
85	419191,13	1321635,91	419191,13	1321635,91	0,1
88	419198,01	1321643,98	419198,01	1321643,98	0,1
87	419196,8	1321645,02	419196,8	1321645,02	0,1
82	419199,39	1321648,06	419199,39	1321648,06	0,1
85	419200,61	1321647,03	419200,61	1321647,03	0,1
84	419206,57	1321654,02	419206,57	1321654,02	0,1
79	419205,27	1321655,14	419205,27	1321655,14	0,1
82	419207,9	1321658,17	419207,9	1321658,17	0,1
77	419212,18	1321654,45	419212,18	1321654,45	0,1
80	419163,08	1321596,84	419163,08	1321596,84	0,1
79	419198,09	1321567,01	419198,09	1321567,01	0,1
78	419198,82	1321567,84	419198,82	1321567,84	0,1
73	419213,2	1321555,21	419213,2	1321555,21	0,1
72	419259,86	1321611,16	419259,86	1321611,16	0,1
71	419272,92	1321599,7	419272,92	1321599,7	0,1
70	419291,76	1321621,8	419291,76	1321621,8	0,1
69	419307,98	1321607,96	419307,98	1321607,96	0,1
68	419356,98	1321667,69	419356,98	1321667,69	0,1
71	419320,65	1321697,52	419320,65	1321697,52	0,1
70	419323,76	1321701,65	419323,76	1321701,65	0,1
69	419326,96	1321699,26	419326,96	1321699,26	0,1
64	419326,15	1321698,18	419326,15	1321698,18	0,1
63	419332,5	1321692,96	419332,5	1321692,96	0,1
66	419333,4	1321694,05	419333,4	1321694,05	0,1
65	419336,49	1321691,51	419336,49	1321691,51	0,1
60	419335,59	1321690,43	419335,59	1321690,43	0,1
59	419342	1321685,17	419342	1321685,17	0,1
62	419342,89	1321686,23	419342,89	1321686,23	0,1
61	419345,97	1321683,68	419345,97	1321683,68	0,1
56	419345,1	1321682,63	419345,1	1321682,63	0,1
59	419352,06	1321676,92	419352,06	1321676,92	0,1
54	419352,92	1321677,98	419352,92	1321677,98	0,1
53	419356,01	1321675,43	419356,01	1321675,43	0,1
56	419355,15	1321674,38	419355,15	1321674,38	0,1
51	419362,61	1321668,24	419362,61	1321668,24	0,1
54	419353,5	1321657,14	419353,5	1321657,14	0,1
53	419354,66	1321656,18	419354,66	1321656,18	0,1
52	419352,11	1321653,1	419352,11	1321653,1	0,1
51	419350,96	1321654,04	419350,96	1321654,04	0,1
50	419344,13	1321645,72	419344,13	1321645,72	0,1
49	419345,1	1321644,92	419345,1	1321644,92	0,1
48	419342,56	1321641,83	419342,56	1321641,83	0,1
43	419341,59	1321642,63	419341,59	1321642,63	0,1
46	419334,68	1321634,2	419334,68	1321634,2	0,1
45	419335,72	1321633,34	419335,72	1321633,34	0,1
44	419333,18	1321630,25	419333,18	1321630,25	0,1
39	419332,14	1321631,11	419332,14	1321631,11	0,1
42	419325,62	1321623,14	419325,62	1321623,14	0,1
37	419326,81	1321622,16	419326,81	1321622,16	0,1
36	419324,26	1321619,07	419324,26	1321619,07	0,1
39	419323,08	1321620,05	419323,08	1321620,05	0,1
38	419317,76	1321613,57	419317,76	1321613,57	0,1
33	419318,84	1321612,67	419318,84	1321612,67	0,1
36	419316,3	1321609,58	419316,3	1321609,58	0,1
35	419315,22	1321610,48	419315,22	1321610,48	0,1
30	419308,49	1321602,27	419308,49	1321602,27	0,1
29	419292,2	1321616,17	419292,2	1321616,17	0,1
28	419275,9	1321597,06	419275,9	1321597,06	0,1
27	419291,39	1321583,27	419291,39	1321583,27	0,1
26	419278,63	1321568,43	419278,63	1321568,43	0,1
25	419275,59	1321571,04	419275,59	1321571,04	0,1
24	419285,8	1321582,9	419285,8	1321582,9	0,1
23	419260,3	1321605,45	419260,3	1321605,45	0,1
22	419221,13	1321558,46	419221,13	1321558,46	0,1
21	419250,9	1321533,07	419250,9	1321533,07	0,1
20	419241,99	1321521,64	419241,99	1321521,64	0,1

19	419238,84	1321524,09	419238,84	1321524,09		0,1	
18	419245,39	1321532,52	419245,39	1321532,52		0,1	
17	419218,56	1321555,39	419218,56	1321555,39		0,1	
16	419216,21	1321552,57	419216,21	1321552,57		0,1	
15	419218,78	1321550,31	419218,78	1321550,31		0,1	
14	419202,9	1321532,23	419202,9	1321532,23		0,1	
13	419199,99	1321534,78	419199,99	1321534,78		0,1	
12	419194,43	1321528,27	419194,43	1321528,27		0,1	
11	419242,4	1321486,91	419242,4	1321486,91		0,1	
10	419229,73	1321472,44	419229,73	1321472,44		0,1	
9	419229,44	1321470,31	419229,44	1321470,31		0,1	
8	419145,45	1321371,87	419145,45	1321371,87		0,1	
7	419213,42	1321314,6	419213,42	1321314,6		0,1	
6	419194,42	1321291,64	419194,42	1321291,64		0,1	
5	419192,38	1321293,52	419192,38	1321293,52		0,1	
4	419055,75	1321126,92	419055,75	1321126,92		0,1	
3	419072,31	1321090,29	419072,31	1321090,29		0,1	
2	419005,84	1321066,5	419005,84	1321066,5		0,1	
1	418899,2	1320947,42	418899,2	1320947,42		0,1	
Вырез 1 из 37							
2999	419194,91	1323262,57	419194,91	1323262,57		0,1	
3000	419266,06	1323256,71	419266,06	1323256,71		0,1	
3001	419266,91	1323267,56	419266,91	1323267,56		0,1	
3002	419293,01	1323264,98	419293,01	1323264,98		0,1	
3003	419296,57	1323299,47	419296,57	1323299,47		0,1	
3004	419286,26	1323300,38	419286,26	1323300,38		0,1	
3005	419286,07	1323298,47	419286,07	1323298,47		0,1	
3006	419282,09	1323298,85	419282,09	1323298,85		0,1	
3007	419282,28	1323300,73	419282,28	1323300,73		0,1	
3008	419270,83	1323301,74	419270,83	1323301,74		0,1	
3009	419270,68	1323299,92	419270,68	1323299,92		0,1	
3010	419266,7	1323300,24	419266,7	1323300,24		0,1	
3011	419266,85	1323302,1	419266,85	1323302,1		0,1	
3012	419252,85	1323303,32	419252,85	1323303,32		0,1	
3013	419252,63	1323301,25	419252,63	1323301,25		0,1	
3014	419248,66	1323301,67	419248,66	1323301,67		0,1	
3015	419248,87	1323303,68	419248,87	1323303,68		0,1	
3016	419237,55	1323304,68	419237,55	1323304,68		0,1	
3017	419237,36	1323302,52	419237,36	1323302,52		0,1	
3018	419233,37	1323302,89	419233,37	1323302,89		0,1	
3019	419233,57	1323305,04	419233,57	1323305,04		0,1	
3020	419224,81	1323305,8	419224,81	1323305,8		0,1	
3021	419226,48	1323324,81	419226,48	1323324,81		0,1	
3022	419225,4	1323324,91	419225,4	1323324,91		0,1	
3023	419225,78	1323328,89	419225,78	1323328,89		0,1	
3024	419226,83	1323328,79	419226,83	1323328,79		0,1	
3025	419227,63	1323337,93	419227,63	1323337,93		0,1	
3026	419226,67	1323338,03	419226,67	1323338,03		0,1	
3027	419227,05	1323342,01	419227,05	1323342,01		0,1	
3028	419227,99	1323341,92	419227,99	1323341,92		0,1	
3029	419228,73	1323350,34	419228,73	1323350,34		0,1	
3030	419227,85	1323350,42	419227,85	1323350,42		0,1	
3031	419228,23	1323354,4	419228,23	1323354,4		0,1	
3032	419229,08	1323354,32	419229,08	1323354,32		0,1	
3033	419230,11	1323366	419230,11	1323366		0,1	
3034	419229,35	1323366,07	419229,35	1323366,07		0,1	
3035	419229,73	1323370,05	419229,73	1323370,05		0,1	
3036	419230,46	1323369,98	419230,46	1323369,98		0,1	
3037	419231,02	1323376,26	419231,02	1323376,26		0,1	
3038	419235	1323375,9	419235	1323375,9		0,1	
3039	419229,14	1323309,43	419229,14	1323309,43		0,1	
3040	419297,05	1323303,45	419297,05	1323303,45		0,1	
3041	419304,05	1323361,91	419304,05	1323361,91		0,1	
3042	419267,56	1323366,26	419267,56	1323366,26		0,1	
3043	419268,31	1323372,45	419268,31	1323372,45		0,1	
3044	419272,27	1323371,97	419272,27	1323371,97		0,1	
3045	419272,01	1323369,76	419272,01	1323369,76		0,1	
3046	419287,7	1323367,88	419287,7	1323367,88		0,1	
3047	419287,89	1323370,06	419287,89	1323370,06		0,1	
3048	419291,88	1323369,72	419291,88	1323369,72		0,1	
3049	419291,67	1323367,41	419291,67	1323367,41		0,1	
3050	419304,52	1323365,88	419304,52	1323365,88		0,1	

3051	419307,98	1323394,75	419307,98	1323394,75	0,1
3052	419310,11	1323396,51	419310,11	1323396,51	0,1
3053	419442,61	1323386,99	419442,61	1323386,99	0,1
3054	419453,27	1323487,39	419453,27	1323487,39	0,1
3055	419449,5	1323487,85	419449,5	1323487,85	0,1
3056	419449,98	1323491,82	419449,98	1323491,82	0,1
3057	419453,69	1323491,36	419453,69	1323491,36	0,1
3058	419454,83	1323502,02	419454,83	1323502,02	0,1
3059	419451,1	1323502,48	419451,1	1323502,48	0,1
3060	419451,58	1323506,44	419451,58	1323506,44	0,1
3061	419455,25	1323505,99	419455,25	1323505,99	0,1
3062	419456,33	1323516,13	419456,33	1323516,13	0,1
3063	419452,64	1323516,59	419452,64	1323516,59	0,1
3064	419453,13	1323520,56	419453,13	1323520,56	0,1
3065	419456,75	1323520,12	419456,75	1323520,12	0,1
3066	419457,79	1323529,88	419457,79	1323529,88	0,1
3067	419454,18	1323530,33	419454,18	1323530,33	0,1
3068	419454,66	1323534,3	419454,66	1323534,3	0,1
3069	419458,21	1323533,87	419458,21	1323533,87	0,1
3070	419460,05	1323551,18	419460,05	1323551,18	0,1
3071	419447,96	1323552,33	419447,96	1323552,33	0,1
3072	419448,48	1323557,63	419448,48	1323557,63	0,1
3073	419452,46	1323557,17	419452,46	1323557,17	0,1
3074	419452,31	1323555,94	419452,31	1323555,94	0,1
3075	419461,43	1323555,07	419461,43	1323555,07	0,1
3076	419461,54	1323556,03	419461,54	1323556,03	0,1
3077	419465,51	1323555,57	419465,51	1323555,57	0,1
3078	419465,41	1323554,69	419465,41	1323554,69	0,1
3079	419476,52	1323553,64	419476,52	1323553,64	0,1
3080	419476,64	1323554,64	419476,64	1323554,64	0,1
3081	419480,61	1323554,17	419480,61	1323554,17	0,1
3082	419480,51	1323553,26	419480,51	1323553,26	0,1
3083	419489,25	1323552,43	419489,25	1323552,43	0,1
3084	419489,36	1323553,46	419489,36	1323553,46	0,1
3085	419493,34	1323553	419493,34	1323553	0,1
3086	419493,22	1323552,05	419493,22	1323552,05	0,1
3087	419494,91	1323551,89	419494,91	1323551,89	0,1
3088	419496,71	1323549,7	419496,71	1323549,7	0,1
3089	419495,14	1323534,02	419495,14	1323534,02	0,1
3090	419505,23	1323533,06	419505,23	1323533,06	0,1
3091	419505,27	1323533,43	419505,27	1323533,43	0,1
3092	419509,24	1323532,97	419509,24	1323532,97	0,1
3093	419509,21	1323532,69	419509,21	1323532,69	0,1
3094	419519,07	1323531,75	419519,07	1323531,75	0,1
3095	419519,11	1323532,01	419519,11	1323532,01	0,1
3096	419523,08	1323531,55	419523,08	1323531,55	0,1
3097	419523,06	1323531,38	419523,06	1323531,38	0,1
3098	419547,24	1323529,1	419547,24	1323529,1	0,1
3099	419547,27	1323529,36	419547,27	1323529,36	0,1
3100	419551,23	1323528,89	419551,23	1323528,89	0,1
3101	419551,22	1323528,71	419551,22	1323528,71	0,1
3102	419561,65	1323527,73	419561,65	1323527,73	0,1
3103	419561,69	1323528,07	419561,69	1323528,07	0,1
3104	419565,67	1323527,61	419565,67	1323527,61	0,1
3105	419565,63	1323527,35	419565,63	1323527,35	0,1
3106	419575,66	1323526,41	419575,66	1323526,41	0,1
3107	419575,69	1323526,71	419575,69	1323526,71	0,1
3108	419579,67	1323526,25	419579,67	1323526,25	0,1
3109	419579,63	1323526,03	419579,63	1323526,03	0,1
3110	419589,96	1323525,05	419589,96	1323525,05	0,1
3111	419590	1323525,35	419590	1323525,35	0,1
3112	419593,97	1323524,89	419593,97	1323524,89	0,1
3113	419593,95	1323524,68	419593,95	1323524,68	0,1
3114	419624,65	1323521,78	419624,65	1323521,78	0,1
3115	419626,67	1323522,91	419626,67	1323522,91	0,1
3116	419639,7	1323521,52	419639,7	1323521,52	0,1
3117	419639,23	1323516,51	419639,23	1323516,51	0,1
3118	419639,67	1323516,45	419639,67	1323516,45	0,1
3119	419639,19	1323512,48	419639,19	1323512,48	0,1
3120	419638,85	1323512,52	419638,85	1323512,52	0,1
3121	419637,46	1323497,89	419637,46	1323497,89	0,1
3122	419637,66	1323497,87	419637,66	1323497,87	0,1

3123	419637,08	1323493,91	419637,08	1323493,91		0,1	
3124	419634,09	1323462,42	419634,09	1323462,42		0,1	
3125	419634,6	1323462,35	419634,6	1323462,35		0,1	
3126	419634,11	1323458,39	419634,11	1323458,39		0,1	
3127	419633,71	1323458,43	419633,71	1323458,43		0,1	
3128	419627,3	1323389,94	419627,3	1323389,94		0,1	
3129	419623,18	1323390,03	419623,18	1323390,03		0,1	
3130	419624,54	1323404,29	419624,54	1323404,29		0,1	
3131	419597,75	1323406,78	419597,75	1323406,78		0,1	
3132	419596,2	1323382,26	419596,2	1323382,26		0,1	
3133	419595,51	1323380,87	419595,51	1323380,87		0,1	
3134	419585,71	1323275,42	419585,71	1323275,42		0,1	
3135	419647,98	1323269,22	419647,98	1323269,22		0,1	
3136	419674,55	1323550,24	419674,55	1323550,24		0,1	
3137	419677,52	1323549,71	419677,52	1323549,71		0,1	
3138	419677,85	1323553,04	419677,85	1323553,04		0,1	
3139	419667,53	1323554,11	419667,53	1323554,11		0,1	
3140	419665,4	1323552,76	419665,4	1323552,76		0,1	
3141	419611,45	1323558,69	419611,45	1323558,69		0,1	
3142	419589,74	1323560	419589,74	1323560		0,1	
3143	419589,76	1323566,46	419589,76	1323566,46		0,1	
3144	419562,44	1323568,75	419562,44	1323568,75		0,1	
3145	419560,61	1323570,81	419560,61	1323570,81		0,1	
3146	419562,22	1323624,93	419562,22	1323624,93		0,1	
3147	419556,79	1323628,38	419556,79	1323628,38		0,1	
3148	419554,07	1323626,08	419554,07	1323626,08		0,1	
3149	419552,59	1323625,61	419552,59	1323625,61		0,1	
3150	419428,67	1323637,31	419428,67	1323637,31		0,1	
3151	419427,3	1323640,55	419427,3	1323640,55		0,1	
3152	419412,51	1323641,86	419412,51	1323641,86		0,1	
3153	419356,58	1323604,98	419356,58	1323604,98		0,1	
3154	419355,32	1323604,66	419355,32	1323604,66		0,1	
3155	419207,98	1323616,24	419207,98	1323616,24		0,1	
3156	419202,88	1323559,88	419202,88	1323559,88		0,1	
3157	419197,1	1323560,4	419197,1	1323560,4		0,1	
3158	419192,31	1323508,11	419192,31	1323508,11		0,1	
3159	419188,32	1323508,48	419188,32	1323508,48		0,1	
3160	419193,12	1323560,77	419193,12	1323560,77		0,1	
3161	419158,24	1323563,92	419158,24	1323563,92		0,1	
3162	419155,32	1323524,13	419155,32	1323524,13		0,1	
3163	419152,29	1323524,4	419152,29	1323524,4		0,1	
3164	419152,11	1323522,26	419152,11	1323522,26		0,1	
3165	419148,12	1323522,58	419148,12	1323522,58		0,1	
3166	419148,31	1323524,77	419148,31	1323524,77		0,1	
3167	419141,54	1323525,4	419141,54	1323525,4		0,1	
3168	419141,41	1323523,38	419141,41	1323523,38		0,1	
3169	419137,41	1323523,64	419137,41	1323523,64		0,1	
3170	419137,55	1323525,77	419137,55	1323525,77		0,1	
3171	419126,59	1323526,79	419126,59	1323526,79		0,1	
3172	419126,56	1323525	419126,56	1323525		0,1	
3173	419122,56	1323525,06	419122,56	1323525,06		0,1	
3174	419122,59	1323527,16	419122,59	1323527,16		0,1	
3175	419112,15	1323528,14	419112,15	1323528,14		0,1	
3176	419112,13	1323526,49	419112,13	1323526,49		0,1	
3177	419108,13	1323526,53	419108,13	1323526,53		0,1	
3178	419108,16	1323528,51	419108,16	1323528,51		0,1	
3179	419097,8	1323529,48	419097,8	1323529,48		0,1	
3180	419097,72	1323527,87	419097,72	1323527,87		0,1	
3181	419093,72	1323528,09	419093,72	1323528,09		0,1	
3182	419093,82	1323529,85	419093,82	1323529,85		0,1	
3183	419083,95	1323530,76	419083,95	1323530,76		0,1	
3184	419083,81	1323529,22	419083,81	1323529,22		0,1	
3185	419079,82	1323529,59	419079,82	1323529,59		0,1	
3186	419079,97	1323531,14	419079,97	1323531,14		0,1	
3187	419052,32	1323533,72	419052,32	1323533,72		0,1	
3188	419050,76	1323518,74	419050,76	1323518,74		0,1	
3189	419046,78	1323519,16	419046,78	1323519,16		0,1	
3190	419048,18	1323532,64	419048,18	1323532,64		0,1	
3191	419047,37	1323532,73	419047,37	1323532,73		0,1	
3192	419047,83	1323536,71	419047,83	1323536,71		0,1	
3193	419048,61	1323536,62	419048,61	1323536,62		0,1	
3194	419051,12	1323560,73	419051,12	1323560,73		0,1	

Метод спутниковых геодезических измерений (определений)

—

3195	419049,99	1323560,87	419049,99	1323560,87	0,1
3196	419050,47	1323564,84	419050,47	1323564,84	0,1
3197	419051,53	1323564,71	419051,53	1323564,71	0,1
3198	419053,45	1323583,04	419053,45	1323583,04	0,1
3199	419052,73	1323583,12	419052,73	1323583,12	0,1
3200	419053,18	1323587,09	419053,18	1323587,09	0,1
3201	419053,86	1323587,02	419053,86	1323587,02	0,1
3202	419055,47	1323602,42	419055,47	1323602,42	0,1
3203	419054,72	1323602,5	419054,72	1323602,5	0,1
3204	419055,18	1323606,47	419055,18	1323606,47	0,1
3205	419055,88	1323606,39	419055,88	1323606,39	0,1
3206	419057,12	1323618,35	419057,12	1323618,35	0,1
3207	419058,44	1323620,02	419058,44	1323620,02	0,1
3208	419088,3	1323630,78	419088,3	1323630,78	0,1
3209	419090,77	1323651,18	419090,77	1323651,18	0,1
3210	419089,97	1323651,27	419089,97	1323651,27	0,1
3211	419090,42	1323655,25	419090,42	1323655,25	0,1
3212	419091,22	1323655,15	419091,22	1323655,15	0,1
3213	419093,04	1323670,97	419093,04	1323670,97	0,1
3214	419092,25	1323671,06	419092,25	1323671,06	0,1
3215	419092,7	1323675,03	419092,7	1323675,03	0,1
3216	419093,5	1323674,94	419093,5	1323674,94	0,1
3217	419096,92	1323704,73	419096,92	1323704,73	0,1
3218	419096,12	1323704,83	419096,12	1323704,83	0,1
3219	419096,57	1323708,8	419096,57	1323708,8	0,1
3220	419097,37	1323708,71	419097,37	1323708,71	0,1
3221	419099,41	1323726,39	419099,41	1323726,39	0,1
3222	419098,61	1323726,47	419098,61	1323726,47	0,1
3223	419099,06	1323730,45	419099,06	1323730,45	0,1
3224	419099,86	1323730,36	419099,86	1323730,36	0,1
3225	419100,77	1323738,35	419100,77	1323738,35	0,1
3226	419103,13	1323761,31	419103,13	1323761,31	0,1
3227	419096,06	1323762,33	419096,06	1323762,33	0,1
3228	419094,37	1323764,55	419094,37	1323764,55	0,1
3229	419103,38	1323837,56	419103,38	1323837,56	0,1
3230	419073,11	1323840,21	419073,11	1323840,21	0,1
3231	419069,15	1323816,21	419069,15	1323816,21	0,1
3232	419066,88	1323814,55	419066,88	1323814,55	0,1
3233	418999,46	1323824,37	418999,46	1323824,37	0,1
3234	418997,07	1323811,84	418997,07	1323811,84	0,1
3235	418993,14	1323812,59	418993,14	1323812,59	0,1
3236	418995,49	1323824,93	418995,49	1323824,93	0,1
3237	418973,83	1323827,87	418973,83	1323827,87	0,1
3238	418966,72	1323782,39	418966,72	1323782,39	0,1
3239	418986,14	1323778,6	418986,14	1323778,6	0,1
3240	418984,79	1323770,53	418984,79	1323770,53	0,1
3241	418985,16	1323770,48	418985,16	1323770,48	0,1
3242	418984,55	1323766,53	418984,55	1323766,53	0,1
3243	418984,14	1323766,59	418984,14	1323766,59	0,1
3244	418982,83	1323758,69	418982,83	1323758,69	0,1
3245	418983,19	1323758,64	418983,19	1323758,64	0,1
3246	418982,58	1323754,68	418982,58	1323754,68	0,1
3247	418982,18	1323754,74	418982,18	1323754,74	0,1
3248	418981,1	1323748,23	418981,1	1323748,23	0,1
3249	418981,46	1323748,17	418981,46	1323748,17	0,1
3250	418980,84	1323744,22	418980,84	1323744,22	0,1
3251	418980,43	1323744,29	418980,43	1323744,29	0,1
3252	418979,41	1323738,1	418979,41	1323738,1	0,1
3253	418979,77	1323738,05	418979,77	1323738,05	0,1
3254	418979,16	1323734,1	418979,16	1323734,1	0,1
3255	418978,76	1323734,15	418978,76	1323734,15	0,1
3256	418977,84	1323728,66	418977,84	1323728,66	0,1
3257	418978,2	1323728,6	418978,2	1323728,6	0,1
3258	418977,59	1323724,65	418977,59	1323724,65	0,1
3259	418977,18	1323724,71	418977,18	1323724,71	0,1
3260	418976,38	1323719,86	418976,38	1323719,86	0,1
3261	418976,74	1323719,8	418976,74	1323719,8	0,1
3262	418976,12	1323715,85	418976,12	1323715,85	0,1
3263	418975,72	1323715,92	418975,72	1323715,92	0,1
3264	418974,57	1323708,98	418974,57	1323708,98	0,1
3265	418974,94	1323708,93	418974,94	1323708,93	0,1
3266	418974,32	1323704,98	418974,32	1323704,98	0,1

3267	418973,91	1323705,03	418973,91	1323705,03	0,1
3268	418972,84	1323698,62	418972,84	1323698,62	0,1
3269	418973,21	1323698,56	418973,21	1323698,56	0,1
3270	418972,6	1323694,61	418972,6	1323694,61	0,1
3271	418972,19	1323694,68	418972,19	1323694,68	0,1
3272	418968,08	1323669,93	418968,08	1323669,93	0,1
3273	418947,05	1323673,42	418947,05	1323673,42	0,1
3274	418946,84	1323672,17	418946,84	1323672,17	0,1
3275	418969,8	1323668,57	418969,8	1323668,57	0,1
3276	418969,19	1323664,62	418969,19	1323664,62	0,1
3277	418946,19	1323668,22	418946,19	1323668,22	0,1
3278	418942,5	1323646,08	418942,5	1323646,08	0,1
3279	418951,44	1323631,35	418951,44	1323631,35	0,1
3280	418962,51	1323629,79	418962,51	1323629,79	0,1
3281	418961	1323620,49	418961	1323620,49	0,1
3282	418961,37	1323620,43	418961,37	1323620,43	0,1
3283	418960,76	1323616,48	418960,76	1323616,48	0,1
3284	418960,36	1323616,55	418960,36	1323616,55	0,1
3285	418959,08	1323608,64	418959,08	1323608,64	0,1
3286	418959,4	1323608,59	418959,4	1323608,59	0,1
3287	418958,78	1323604,63	418958,78	1323604,63	0,1
3288	418958,44	1323604,69	418958,44	1323604,69	0,1
3289	418957,38	1323598,17	418957,38	1323598,17	0,1
3290	418957,66	1323598,13	418957,66	1323598,13	0,1
3291	418957,05	1323594,17	418957,05	1323594,17	0,1
3292	418956,74	1323594,22	418956,74	1323594,22	0,1
3293	418955,74	1323588,03	418955,74	1323588,03	0,1
3294	418955,98	1323588	418955,98	1323588	0,1
3295	418955,36	1323584,04	418955,36	1323584,04	0,1
3296	418955,1	1323584,08	418955,1	1323584,08	0,1
3297	418954,2	1323578,59	418954,2	1323578,59	0,1
3298	418954,41	1323578,55	418954,41	1323578,55	0,1
3299	418953,8	1323574,6	418953,8	1323574,6	0,1
3300	418953,57	1323574,63	418953,57	1323574,63	0,1
3301	418952,77	1323569,79	418952,77	1323569,79	0,1
3302	418952,95	1323569,75	418952,95	1323569,75	0,1
3303	418952,34	1323565,8	418952,34	1323565,8	0,1
3304	418952,14	1323565,84	418952,14	1323565,84	0,1
3305	418950,53	1323554,93	418950,53	1323554,93	0,1
3306	418950,37	1323554,95	418950,37	1323554,95	0,1
3307	418948,69	1323544,58	418948,69	1323544,58	0,1
3308	418945,12	1323522,54	418945,12	1323522,54	0,1
3309	418925,73	1323525,91	418925,73	1323525,91	0,1
3310	418925,26	1323523,06	418925,26	1323523,06	0,1
3311	418949,93	1323519,5	418949,93	1323519,5	0,1
3312	418949,36	1323515,54	418949,36	1323515,54	0,1
3313	418924,62	1323519,11	418924,62	1323519,11	0,1
3314	418920,86	1323495,88	418920,86	1323495,88	0,1
3315	418928,5	1323484,38	418928,5	1323484,38	0,1
3316	418938,89	1323482,56	418938,89	1323482,56	0,1
3317	418925,34	1323400,46	418925,34	1323400,46	0,1
3318	418926,47	1323398,31	418926,47	1323398,31	0,1
3319	418924,43	1323386,35	418924,43	1323386,35	0,1
3320	418923,79	1323385,2	418923,79	1323385,2	0,1
3321	418979,27	1323375,29	418979,27	1323375,29	0,1
3322	418971,4	1323312,96	418971,4	1323312,96	0,1
3323	419196,36	1323287,79	419196,36	1323287,79	0,1
3324	419195,57	1323273,95	419195,57	1323273,95	0,1
3325	419196,28	1323273,89	419196,28	1323273,89	0,1
3326	419200,37	1323317,42	419200,37	1323317,42	0,1
3327	419175,72	1323319,7	419175,72	1323319,7	0,1
3328	419167,66	1323317,34	419167,66	1323317,34	0,1
3329	419166,62	1323309,27	419166,62	1323309,27	0,1
3330	419162,66	1323309,79	419162,66	1323309,79	0,1
3331	419164,03	1323320,45	419164,03	1323320,45	0,1
3332	419175,33	1323323,75	419175,33	1323323,75	0,1
3333	419204,72	1323321,04	419204,72	1323321,04	0,1
3334	419199,89	1323269,52	419199,89	1323269,52	0,1
3335	419196,49	1323269,84	419196,49	1323269,84	0,1
3336	419195,81	1323264,1	419195,81	1323264,1	0,1
3337	419195,01	1323264,2	419195,01	1323264,2	0,1
3338	419194,89	1323262,58	419194,89	1323262,58	0,1

2999	419194,91	1323262,57	419194,91	1323262,57		0,1	
Вырез 2 из 37							
3339	419779,01	1322159,53	419779,01	1322159,53		0,1	
3340	419780,2	1322231,71	419780,2	1322231,71		0,1	
3341	419694,11	1322233,55	419694,11	1322233,55		0,1	
3342	419694,15	1322239,72	419694,15	1322239,72		0,1	
3343	419672,22	1322239,91	419672,22	1322239,91		0,1	
3344	419672,19	1322249,23	419672,19	1322249,23		0,1	
3345	419671,18	1322249,23	419671,18	1322249,23		0,1	
3346	419671	1322274,23	419671	1322274,23		0,1	
3347	419672,25	1322274,24	419672,25	1322274,24		0,1	
3348	419672,32	1322281,89	419672,32	1322281,89		0,1	
3349	419545,06	1322283,41	419545,06	1322283,41		0,1	
3350	419545,1	1322287,41	419545,1	1322287,41		0,1	
3351	419566,22	1322287,16	419566,22	1322287,16		0,1	
3352	419566,61	1322319,77	419566,61	1322319,77		0,1	
3353	419557,46	1322319,78	419557,46	1322319,78		0,1	
3354	419555,73	1322320,77	419555,73	1322320,77		0,1	
3355	419535,01	1322356,67	419535,01	1322356,67		0,1	
3356	419497,41	1322356,47	419497,41	1322356,47		0,1	
3357	419497,41	1322327,59	419497,41	1322327,59		0,1	
3358	419496,67	1322253,07	419496,67	1322253,07		0,1	
3359	419488,01	1322253,15	419488,01	1322253,15		0,1	
3360	419487,42	1322193,21	419487,42	1322193,21		0,1	
3361	419483,42	1322193,25	419483,42	1322193,25		0,1	
3362	419484,05	1322257,19	419484,05	1322257,19		0,1	
3363	419492,71	1322257,11	419492,71	1322257,11		0,1	
3364	419493,41	1322327,61	419493,41	1322327,61		0,1	
3365	419493,41	1322356,46	419493,41	1322356,46		0,1	
3366	419483,8	1322356,45	419483,8	1322356,45		0,1	
3367	419483,96	1322367,27	419483,96	1322367,27		0,1	
3368	419482,73	1322367,29	419482,73	1322367,29		0,1	
3369	419482,78	1322371,29	419482,78	1322371,29		0,1	
3370	419484,01	1322371,27	419484,01	1322371,27		0,1	
3371	419484,21	1322385,31	419484,21	1322385,31		0,1	
3372	419482,9	1322385,33	419482,9	1322385,33		0,1	
3373	419482,94	1322389,33	419482,94	1322389,33		0,1	
3374	419484,26	1322389,31	419484,26	1322389,31		0,1	
3375	419484,47	1322404,04	419484,47	1322404,04		0,1	
3376	419483,07	1322404,05	419483,07	1322404,05		0,1	
3377	419483,12	1322408,05	419483,12	1322408,05		0,1	
3378	419484,52	1322408,04	419484,52	1322408,04		0,1	
3379	419484,86	1322431,94	419484,86	1322431,94		0,1	
3380	419462,54	1322432,26	419462,54	1322432,26		0,1	
3381	419462,52	1322430,27	419462,52	1322430,27		0,1	
3382	419458,52	1322430,32	419458,52	1322430,32		0,1	
3383	419458,54	1322432,31	419458,54	1322432,31		0,1	
3384	419443,51	1322432,52	419443,51	1322432,52		0,1	
3385	419443,51	1322430,77	419443,51	1322430,77		0,1	
3386	419439,51	1322430,77	419439,51	1322430,77		0,1	
3387	419439,51	1322432,58	419439,51	1322432,58		0,1	
3388	419423,8	1322432,8	419423,8	1322432,8		0,1	
3389	419423,77	1322430,78	419423,77	1322430,78		0,1	
3390	419419,77	1322430,84	419419,77	1322430,84		0,1	
3391	419419,8	1322432,85	419419,8	1322432,85		0,1	
3392	419405,85	1322433,05	419405,85	1322433,05		0,1	
3393	419405,85	1322430,45	419405,85	1322430,45		0,1	
3394	419401,86	1322430,44	419401,86	1322430,44		0,1	
3395	419401,85	1322433,1	419401,85	1322433,1		0,1	
3396	419400,61	1322433,12	419400,61	1322433,12		0,1	
3397	419400,66	1322437,12	419400,66	1322437,12		0,1	
3398	419409,06	1322437	419409,06	1322437		0,1	
3399	419409,43	1322463,66	419409,43	1322463,66		0,1	
3400	419300,1	1322463,84	419300,1	1322463,84		0,1	
3401	419299,56	1322433,03	419299,56	1322433,03		0,1	
3402	419329,2	1322432,52	419329,2	1322432,52		0,1	
3403	419329,2	1322425,85	419329,2	1322425,85		0,1	
3404	419325,2	1322425,85	419325,2	1322425,85		0,1	
3405	419325,2	1322428,58	419325,2	1322428,58		0,1	
3406	419310,64	1322428,84	419310,64	1322428,84		0,1	
3407	419310,59	1322426,19	419310,59	1322426,19		0,1	
3408	419306,59	1322426,26	419306,59	1322426,26		0,1	

3409	419306,64	1322428,91	419306,64	1322428,91		0,1
3410	419292	1322429,16	419292	1322429,16		0,1
3411	419292,01	1322426,37	419292,01	1322426,37		0,1
3412	419288	1322426,36	419288	1322426,36		0,1
3413	419288	1322429,23	419288	1322429,23		0,1
3414	419272,19	1322429,51	419272,19	1322429,51		0,1
3415	419272,13	1322426,56	419272,13	1322426,56		0,1
3416	419268,13	1322426,62	419268,13	1322426,62		0,1
3417	419268,2	1322429,88	419268,2	1322429,88		0,1
3418	419240,37	1322430,28	419240,37	1322430,28		0,1
3419	419232,61	1322430,15	419232,61	1322430,15		0,1
3420	419232,59	1322432,38	419232,59	1322432,38		0,1
3421	419221,96	1322432,37	419221,96	1322432,37		0,1
3422	419221,97	1322404,35	419221,97	1322404,35		0,1
3423	419182,08	1322406,21	419182,08	1322406,21		0,1
3424	419181,77	1322320,2	419181,77	1322320,2		0,1
3425	419241,01	1322320,23	419241,01	1322320,23		0,1
3426	419241,01	1322315,21	419241,01	1322315,21		0,1
3427	419237,01	1322315,21	419237,01	1322315,21		0,1
3428	419237,01	1322316,23	419237,01	1322316,23	Метод спутниковых геодезических измерений (определений)	0,1
3429	419225,38	1322316,23	419225,38	1322316,23		0,1
3430	419225,39	1322315,34	419225,39	1322315,34		0,1
3431	419221,39	1322315,34	419221,39	1322315,34		0,1
3432	419221,38	1322316,22	419221,38	1322316,22		0,1
3433	419207,9	1322316,22	419207,9	1322316,22		0,1
3434	419207,9	1322315,66	419207,9	1322315,66		0,1
3435	419203,9	1322315,66	419203,9	1322315,66		0,1
3436	419203,9	1322316,22	419203,9	1322316,22		0,1
3437	419189,93	1322316,21	419189,93	1322316,21		0,1
3438	419189,92	1322315,23	419189,92	1322315,23		0,1
3439	419185,92	1322315,25	419185,92	1322315,25		0,1
3440	419185,93	1322316,21	419185,93	1322316,21		0,1
3441	419178,54	1322316,2	419178,54	1322316,2		0,1
3442	419178,59	1322272,03	419178,59	1322272,03		0,1
3443	419230,75	1322271,19	419230,75	1322271,19		0,1
3444	419232,71	1322269,23	419232,71	1322269,23		0,1
3445	419233,9	1322201,91	419233,9	1322201,91		0,1
3446	419389,9	1322068,19	419389,9	1322068,19		0,1
3447	419401,98	1322068,21	419401,98	1322068,21		0,1
3448	419401,98	1322068,97	419401,98	1322068,97		0,1
3449	419405,98	1322068,97	419405,98	1322068,97		0,1
3450	419405,98	1322068,22	419405,98	1322068,22		0,1
3451	419417,97	1322068,25	419417,97	1322068,25		0,1
3452	419417,97	1322068,91	419417,97	1322068,91		0,1
3453	419421,97	1322068,9	419421,97	1322068,9		0,1
3454	419421,97	1322068,25	419421,97	1322068,25		0,1
3455	419435,68	1322068,27	419435,68	1322068,27		0,1
3456	419435,67	1322069,5	419435,67	1322069,5		0,1
3457	419439,68	1322069,51	419439,68	1322069,51		0,1
3458	419439,68	1322068,28	419439,68	1322068,28		0,1
3459	419451,72	1322068,3	419451,72	1322068,3		0,1
3460	419451,72	1322069	419451,72	1322069		0,1
3461	419455,14	1322069	419455,14	1322069		0,1
3462	419456,72	1322066,36	419456,72	1322066,36		0,1
3463	419457,4	1322042,33	419457,4	1322042,33		0,1
3464	419534,4	1322041,74	419534,4	1322041,74		0,1
3465	419533,7	1322020,79	419533,7	1322020,79		0,1
3466	419548,76	1322020,79	419548,76	1322020,79		0,1
3467	419548,77	1322021,26	419548,77	1322021,26		0,1
3468	419552,77	1322021,19	419552,77	1322021,19		0,1
3469	419552,76	1322020,79	419552,76	1322020,79		0,1
3470	419566,65	1322020,77	419566,65	1322020,77		0,1
3471	419566,67	1322021,65	419566,67	1322021,65		0,1
3472	419570,66	1322021,58	419570,66	1322021,58		0,1
3473	419570,65	1322020,77	419570,65	1322020,77		0,1
3474	419581,22	1322020,76	419581,22	1322020,76		0,1
3475	419581,24	1322021,6	419581,24	1322021,6		0,1
3476	419585,24	1322021,52	419585,24	1322021,52		0,1
3477	419585,22	1322020,76	419585,22	1322020,76		0,1
3478	419598,96	1322020,75	419598,96	1322020,75		0,1
3479	419598,96	1322021,26	419598,96	1322021,26		0,1
3480	419602,96	1322021,19	419602,96	1322021,19		0,1

3481	419602,96	1322020,75	419602,96	1322020,75		0,1	
3482	419613,01	1322020,74	419613,01	1322020,74		0,1	
3483	419613,96	1322066,76	419613,96	1322066,76		0,1	
3484	419694,17	1322065,33	419694,17	1322065,33		0,1	
3485	419693,9	1322050,26	419693,9	1322050,26		0,1	
3486	419705,99	1322050,04	419705,99	1322050,04		0,1	
3487	419706,15	1322058,41	419706,15	1322058,41		0,1	
3488	419704,52	1322058,42	419704,52	1322058,42		0,1	
3489	419704,52	1322062,42	419704,52	1322062,42		0,1	
3490	419706,22	1322062,41	419706,22	1322062,41		0,1	
3491	419706,51	1322078,12	419706,51	1322078,12		0,1	
3492	419704,82	1322078,13	419704,82	1322078,13		0,1	
3493	419704,82	1322082,13	419704,82	1322082,13		0,1	
3494	419706,58	1322082,12	419706,58	1322082,12		0,1	
3495	419706,76	1322092,67	419706,76	1322092,67		0,1	
3496	419705,1	1322092,68	419705,1	1322092,68		0,1	
3497	419705,1	1322096,68	419705,1	1322096,68		0,1	
3498	419706,83	1322096,67	419706,83	1322096,67		0,1	
3499	419707,1	1322111,58	419707,1	1322111,58		0,1	
3500	419705,47	1322111,57	419705,47	1322111,57		0,1	
3501	419705,48	1322115,58	419705,48	1322115,58		0,1	
3502	419707,18	1322115,58	419707,18	1322115,58		0,1	
3503	419707,37	1322126,23	419707,37	1322126,23		0,1	
3504	419694,62	1322126,45	419694,62	1322126,45		0,1	
3505	419694,53	1322115,35	419694,53	1322115,35		0,1	
3506	419617,35	1322116,74	419617,35	1322116,74		0,1	
3507	419617,49	1322124,42	419617,49	1322124,42		0,1	
3508	419621,49	1322124,35	419621,49	1322124,35		0,1	
3509	419621,42	1322120,67	419621,42	1322120,67		0,1	
3510	419636,68	1322120,39	419636,68	1322120,39		0,1	
3511	419636,68	1322123,65	419636,68	1322123,65		0,1	
3512	419640,68	1322123,65	419640,68	1322123,65		0,1	
3513	419640,68	1322120,32	419640,68	1322120,32		0,1	
3514	419650,7	1322120,14	419650,7	1322120,14		0,1	
3515	419650,7	1322123,4	419650,7	1322123,4		0,1	
3516	419654,7	1322123,41	419654,7	1322123,41		0,1	
3517	419654,7	1322120,07	419654,7	1322120,07		0,1	
3518	419669,95	1322119,8	419669,95	1322119,8		0,1	
3519	419669,94	1322123,16	419669,94	1322123,16		0,1	
3520	419673,94	1322123,16	419673,94	1322123,16		0,1	
3521	419673,95	1322119,73	419673,95	1322119,73		0,1	
3522	419690,56	1322119,43	419690,56	1322119,43		0,1	
3523	419690,66	1322130,54	419690,66	1322130,54		0,1	
3524	419699,45	1322130,36	419699,45	1322130,36		0,1	
3525	419700,56	1322161	419700,56	1322161		0,1	
3339	419779,01	1322159,53	419779,01	1322159,53		0,1	
Вырез 3 из 37							
3526	419125,17	1321816,5	419125,17	1321816,5		0,1	
3527	419162,26	1321856,6	419162,26	1321856,6		0,1	
3528	419157,1	1321860,84	419157,1	1321860,84		0,1	
3529	419153,73	1321856,92	419153,73	1321856,92		0,1	
3530	419126,14	1321883,34	419126,14	1321883,34		0,1	
3531	419127,61	1321885,39	419127,61	1321885,39		0,1	
3532	419070,54	1321931,83	419070,54	1321931,83		0,1	
3533	419061,17	1321919,95	419061,17	1321919,95		0,1	
3534	419014,84	1321956,49	419014,84	1321956,49		0,1	
3535	419024,59	1321968,85	419024,59	1321968,85		0,1	
3536	418960,5	1322019,4	418960,5	1322019,4		0,1	
3537	418933,21	1322041,73	418933,21	1322041,73		0,1	
3538	418910,72	1322016,08	418910,72	1322016,08		0,1	
3539	418912,5	1322014,45	418912,5	1322014,45		0,1	
3540	418899,72	1322000,49	418899,72	1322000,49		0,1	
3541	418896,77	1322003,2	418896,77	1322003,2		0,1	
3542	418906,84	1322014,19	418906,84	1322014,19		0,1	
3543	418905,14	1322015,76	418905,14	1322015,76		0,1	
3544	418932,74	1322047,27	418932,74	1322047,27		0,1	
3545	418962,99	1322022,54	418962,99	1322022,54		0,1	
3546	419030,2	1321969,51	419030,2	1321969,51		0,1	
3547	419020,46	1321957,15	419020,46	1321957,15		0,1	
3548	419060,51	1321925,58	419060,51	1321925,58		0,1	
3549	419069,91	1321937,5	419069,91	1321937,5		0,1	
3550	419133,05	1321886,12	419133,05	1321886,12		0,1	

3551	419131,41	1321883,83	419131,41	1321883,83	0,1
3552	419153,45	1321862,72	419153,45	1321862,72	0,1
3553	419156,61	1321866,41	419156,61	1321866,41	0,1
3554	419166,44	1321858,35	419166,44	1321858,35	0,1
3555	419167,74	1321857,61	419167,74	1321857,61	0,1
3556	419177,68	1321848,02	419177,68	1321848,02	0,1
3557	419187,22	1321857,91	419187,22	1321857,91	0,1
3558	419178,02	1321866,77	419178,02	1321866,77	0,1
3559	419179,82	1321868,83	419179,82	1321868,83	0,1
3560	419149,73	1321894,59	419149,73	1321894,59	0,1
3561	419147,7	1321892,31	419147,7	1321892,31	0,1
3562	419134,16	1321904,07	419134,16	1321904,07	0,1
3563	419136,15	1321906,6	419136,15	1321906,6	0,1
3564	419110,7	1321926,74	419110,7	1321926,74	0,1
3565	419061,46	1321968,23	419061,46	1321968,23	0,1
3566	419072,19	1321981,18	419072,19	1321981,18	0,1
3567	419047,26	1321999,93	419047,26	1321999,93	0,1
3568	419049,66	1322003,13	419049,66	1322003,13	0,1
3569	419077,95	1321981,86	419077,95	1321981,86	0,1
3570	419067,1	1321968,76	419067,1	1321968,76	0,1
3571	419071,59	1321965,03	419071,59	1321965,03	0,1
3572	419113,22	1321929,83	419113,22	1321929,83	0,1
3573	419141,77	1321907,25	419141,77	1321907,25	0,1
3574	419139,67	1321904,59	419139,67	1321904,59	0,1
3575	419147,35	1321897,92	419147,35	1321897,92	0,1
3576	419149,36	1321900,17	419149,36	1321900,17	0,1
3577	419182,44	1321871,85	419182,44	1321871,85	0,1
3578	419263,71	1321965,41	419263,71	1321965,41	0,1
3579	419213	1322009,43	419213	1322009,43	0,1
3580	419215,63	1322012,45	419215,63	1322012,45	0,1
3581	419266,33	1321968,43	419266,33	1321968,43	0,1
3582	419272,68	1321975,74	419272,68	1321975,74	0,1
3583	419188,91	1322048,49	419188,91	1322048,49	0,1
3584	419191,54	1322051,5	419191,54	1322051,5	0,1
3585	419275,31	1321978,76	419275,31	1321978,76	0,1
3586	419366,12	1322083,31	419366,12	1322083,31	0,1
3587	419274,82	1322161,56	419274,82	1322161,56	0,1
3588	419267,92	1322154,23	419267,92	1322154,23	0,1
3589	419267,33	1322142,14	419267,33	1322142,14	0,1
3590	419233,71	1322142,63	419233,71	1322142,63	0,1
3591	419233,77	1322146,63	419233,77	1322146,63	0,1
3592	419263,52	1322146,18	419263,52	1322146,18	0,1
3593	419263,96	1322155,16	419263,96	1322155,16	0,1
3594	419264,5	1322156,43	419264,5	1322156,43	0,1
3595	419271,78	1322164,17	419271,78	1322164,17	0,1
3596	419230,61	1322199,45	419230,61	1322199,45	0,1
3597	419229,92	1322200,95	419229,92	1322200,95	0,1
3598	419228,75	1322267,22	419228,75	1322267,22	0,1
3599	419140,55	1322268,65	419140,55	1322268,65	0,1
3600	419140,55	1322202,87	419140,55	1322202,87	0,1
3601	419148,31	1322202,64	419148,31	1322202,64	0,1
3602	419148,32	1322148,28	419148,32	1322148,28	0,1
3603	419206,02	1322148,12	419206,02	1322148,12	0,1
3604	419205,87	1322130,23	419205,87	1322130,23	0,1
3605	419190,42	1322130,69	419190,42	1322130,69	0,1
3606	419190,29	1322101,27	419190,29	1322101,27	0,1
3607	419183,36	1322101,28	419183,36	1322101,28	0,1
3608	419183,35	1322098,81	419183,35	1322098,81	0,1
3609	419138,78	1322098,59	419138,78	1322098,59	0,1
3610	419138,77	1322102,59	419138,77	1322102,59	0,1
3611	419179,37	1322102,79	419179,37	1322102,79	0,1
3612	419179,38	1322105,28	419179,38	1322105,28	0,1
3613	419186,32	1322105,28	419186,32	1322105,28	0,1
3614	419186,43	1322134,81	419186,43	1322134,81	0,1
3615	419201,91	1322134,35	419201,91	1322134,35	0,1
3616	419201,99	1322144,13	419201,99	1322144,13	0,1
3617	419110,85	1322144,39	419110,85	1322144,39	0,1
3618	419110,91	1322128,47	419110,91	1322128,47	0,1
3619	419122,89	1322128,41	419122,89	1322128,41	0,1
3620	419122,64	1322110,52	419122,64	1322110,52	0,1
3621	419122,38	1322091,46	419122,38	1322091,46	0,1
3622	419121,08	1322089,62	419121,08	1322089,62	0,1

3623	419096,57	1322080,42	419096,57	1322080,42		0,1	
3624	419060,82	1322080,63	419060,82	1322080,63		0,1	
3625	419059,31	1322035,53	419059,31	1322035,53		0,1	
3626	419035,24	1322036,02	419035,24	1322036,02		0,1	
3627	419035,38	1322041,75	419035,38	1322041,75		0,1	
3628	419039,38	1322041,65	419039,38	1322041,65		0,1	
3629	419039,34	1322039,94	419039,34	1322039,94		0,1	
3630	419055,44	1322039,61	419055,44	1322039,61		0,1	
3631	419056,82	1322080,69	419056,82	1322080,69		0,1	
3632	419028,29	1322081,26	419028,29	1322081,26		0,1	
3633	419028,28	1322080,69	419028,28	1322080,69		0,1	
3634	419024,28	1322080,76	419024,28	1322080,76		0,1	
3635	419024,29	1322081,34	419024,29	1322081,34		0,1	
3636	419001,05	1322081,81	419001,05	1322081,81		0,1	
3637	419001,44	1322051,87	419001,44	1322051,87		0,1	
3638	419010,91	1322052	419010,91	1322052		0,1	
3639	419010,93	1322047,21	419010,93	1322047,21		0,1	
3640	419006,94	1322047,19	419006,94	1322047,19		0,1	
3641	419006,93	1322047,94	419006,93	1322047,94		0,1	
3642	418997,5	1322047,82	418997,5	1322047,82		0,1	
3643	418996,99	1322085,89	418996,99	1322085,89		0,1	
3644	419058,91	1322084,65	419058,91	1322084,65		0,1	
3645	419074	1322084,5	419074	1322084,5		0,1	
3646	419074,23	1322098,43	419074,23	1322098,43		0,1	
3647	419078,23	1322098,37	419078,23	1322098,37		0,1	
3648	419078	1322084,46	419078	1322084,46		0,1	
3649	419095,51	1322084,3	419095,51	1322084,3		0,1	
3650	419118,39	1322092,89	419118,39	1322092,89		0,1	
3651	419118,6	1322107,92	419118,6	1322107,92		0,1	
3652	419114,1	1322107,8	419114,1	1322107,8		0,1	
3653	419113,99	1322111,8	419113,99	1322111,8		0,1	
3654	419118,66	1322111,93	419118,66	1322111,93		0,1	
3655	419118,83	1322124,44	419118,83	1322124,44		0,1	
3656	419106,92	1322124,49	419106,92	1322124,49		0,1	
3657	419106,84	1322148,4	419106,84	1322148,4		0,1	
3658	419144,32	1322148,3	419144,32	1322148,3	Метод спутниковых геодезических измерений (определений)	0,1	—
3659	419144,31	1322198,76	419144,31	1322198,76		0,1	
3660	419140,55	1322198,87	419140,55	1322198,87		0,1	
3661	419140,55	1322197,37	419140,55	1322197,37		0,1	
3662	419139,33	1322195,53	419139,33	1322195,53		0,1	
3663	419139,32	1322194,52	419139,32	1322194,52		0,1	
3664	419135,32	1322194,51	419135,32	1322194,51		0,1	
3665	419135,32	1322195,41	419135,32	1322195,41		0,1	
3666	419122,47	1322195,57	419122,47	1322195,57		0,1	
3667	419122,48	1322194,75	419122,48	1322194,75		0,1	
3668	419118,48	1322194,7	419118,48	1322194,7		0,1	
3669	419118,48	1322195,63	419118,48	1322195,63		0,1	
3670	419107,93	1322195,75	419107,93	1322195,75		0,1	
3671	419107,92	1322194,86	419107,92	1322194,86		0,1	
3672	419103,92	1322194,87	419103,92	1322194,87		0,1	
3673	419103,93	1322195,8	419103,93	1322195,8		0,1	
3674	419090,31	1322195,96	419090,31	1322195,96		0,1	
3675	419090,31	1322195,03	419090,31	1322195,03		0,1	
3676	419086,31	1322195,02	419086,31	1322195,02		0,1	
3677	419086,31	1322196,01	419086,31	1322196,01		0,1	
3678	419078,22	1322196,11	419078,22	1322196,11		0,1	
3679	419078,49	1322221,77	419078,49	1322221,77		0,1	
3680	419077,9	1322221,77	419077,9	1322221,77		0,1	
3681	419077,91	1322225,77	419077,91	1322225,77		0,1	
3682	419078,54	1322225,77	419078,54	1322225,77		0,1	
3683	419078,7	1322240,85	419078,7	1322240,85		0,1	
3684	419078,08	1322240,85	419078,08	1322240,85		0,1	
3685	419078,08	1322244,85	419078,08	1322244,85		0,1	
3686	419078,74	1322244,85	419078,74	1322244,85		0,1	
3687	419078,9	1322260,38	419078,9	1322260,38		0,1	
3688	419078,25	1322260,38	419078,25	1322260,38		0,1	
3689	419078,25	1322264,38	419078,25	1322264,38		0,1	
3690	419078,94	1322264,38	419078,94	1322264,38		0,1	
3691	419079,11	1322279,38	419079,11	1322279,38		0,1	
3692	419078,42	1322279,38	419078,42	1322279,38		0,1	
3693	419078,42	1322283,37	419078,42	1322283,37		0,1	
3694	419079,15	1322283,38	419079,15	1322283,38		0,1	

3695	419079,27	1322294,48	419079,27	1322294,48	0,1
3696	419115,21	1322294,42	419115,21	1322294,42	0,1
3697	419115,19	1322304,99	419115,19	1322304,99	0,1
3698	419110,65	1322305	419110,65	1322305	0,1
3699	419110,66	1322309	419110,66	1322309	0,1
3700	419115,19	1322308,99	419115,19	1322308,99	0,1
3701	419115,19	1322313,09	419115,19	1322313,09	0,1
3702	419119,11	1322313,08	419119,11	1322313,08	0,1
3703	419119,12	1322315,87	419119,12	1322315,87	0,1
3704	419137,56	1322315,91	419137,56	1322315,91	0,1
3705	419137,57	1322323,14	419137,57	1322323,14	0,1
3706	419136,84	1322323,17	419136,84	1322323,17	0,1
3707	419137,02	1322327,17	419137,02	1322327,17	0,1
3708	419141,58	1322326,97	419141,58	1322326,97	0,1
3709	419141,56	1322311,92	419141,56	1322311,92	0,1
3710	419123,11	1322311,88	419123,11	1322311,88	0,1
3711	419123,11	1322309,08	419123,11	1322309,08	0,1
3712	419119,2	1322309,08	419119,2	1322309,08	0,1
3713	419119,21	1322290,42	419119,21	1322290,42	0,1
3714	419083,22	1322290,48	419083,22	1322290,48	0,1
3715	419082,26	1322200,06	419082,26	1322200,06	0,1
3716	419136,55	1322199,4	419136,55	1322199,4	0,1
3717	419136,54	1322272,72	419136,54	1322272,72	0,1
3718	419174,59	1322272,1	419174,59	1322272,1	0,1
3719	419174,54	1322320,18	419174,54	1322320,18	0,1
3720	419177,77	1322320,22	419177,77	1322320,22	0,1
3721	419178,11	1322410,51	419178,11	1322410,51	0,1
3722	419185,98	1322409,94	419185,98	1322409,94	0,1
3723	419185,98	1322414,15	419185,98	1322414,15	0,1
3724	419177,75	1322414,97	419177,75	1322414,97	0,1
3725	419170,9	1322421,28	419170,9	1322421,28	0,1
3726	419148,07	1322421,96	419148,07	1322421,96	0,1
3727	419083,31	1322344,08	419083,31	1322344,08	0,1
3728	419059,66	1322315,96	419059,66	1322315,96	0,1
3729	419046,82	1322301,33	419046,82	1322301,33	0,1
3730	419042,71	1322286,65	419042,71	1322286,65	0,1
3731	419043,18	1322262,02	419043,18	1322262,02	0,1
3732	419047,02	1322261,57	419047,02	1322261,57	0,1
3733	419047,99	1322246,5	419047,99	1322246,5	0,1
3734	419047,11	1322195,32	419047,11	1322195,32	0,1
3735	419050,18	1322195,38	419050,18	1322195,38	0,1
3736	419050,8	1322163,22	419050,8	1322163,22	0,1
3737	419032,51	1322161,44	419032,51	1322161,44	0,1
3738	419026,87	1322160,11	419026,87	1322160,11	0,1
3739	419026,91	1322155,32	419026,91	1322155,32	0,1
3740	419018,45	1322155,2	419018,45	1322155,2	0,1
3741	419016,88	1322119,3	419016,88	1322119,3	0,1
3742	419016,38	1322118,06	419016,38	1322118,06	0,1
3743	418979,67	1322076,2	418979,67	1322076,2	0,1
3744	418969,26	1322085,07	418969,26	1322085,07	0,1
3745	418940,2	1322059,09	418940,2	1322059,09	0,1
3746	418938,37	1322060,59	418938,37	1322060,59	0,1
3747	418908,47	1322025,22	418908,47	1322025,22	0,1
3748	418890,82	1322040,63	418890,82	1322040,63	0,1
3749	418813,02	1321947,68	418813,02	1321947,68	0,1
3750	418820,29	1321941,49	418820,29	1321941,49	0,1
3751	418813,13	1321932,51	418813,13	1321932,51	0,1
3752	418849,83	1321900,96	418849,83	1321900,96	0,1
3753	418833,68	1321880,36	418833,68	1321880,36	0,1
3754	418893,91	1321832,36	418893,91	1321832,36	0,1
3755	419000,19	1321745,36	419000,19	1321745,36	0,1
3756	419038,97	1321712,53	419038,97	1321712,53	0,1
3757	419075,2	1321754,29	419075,2	1321754,29	0,1
3758	419074,88	1321756,19	419074,88	1321756,19	0,1
3759	419030,98	1321792,03	419030,98	1321792,03	0,1
3760	418977,22	1321835,28	418977,22	1321835,28	0,1
3761	418979,73	1321838,39	418979,73	1321838,39	0,1
3762	419033,5	1321795,14	419033,5	1321795,14	0,1
3763	419077,34	1321759,35	419077,34	1321759,35	0,1
3764	419081,03	1321763,75	419081,03	1321763,75	0,1
3765	418987,56	1321838,22	418987,56	1321838,22	0,1
3766	418990,67	1321842,65	418990,67	1321842,65	0,1

3767	418984,9	1321847,22	418984,9	1321847,22		0,1	
3768	418986,64	1321849,4	418986,64	1321849,4		0,1	
3769	418955,72	1321871,46	418955,72	1321871,46		0,1	
3770	418948,02	1321865,09	418948,02	1321865,09		0,1	
3771	418940,54	1321870,85	418940,54	1321870,85		0,1	
3772	418918,63	1321888,79	418918,63	1321888,79		0,1	
3773	418921,39	1321892,09	418921,39	1321892,09		0,1	
3774	418908,65	1321903,8	418908,65	1321903,8		0,1	
3775	418905,34	1321901,61	418905,34	1321901,61		0,1	
3776	418886,25	1321916,05	418886,25	1321916,05		0,1	
3777	418884,66	1321913,8	418884,66	1321913,8		0,1	
3778	418869,74	1321926,42	418869,74	1321926,42		0,1	
3779	418847,3	1321946	418847,3	1321946		0,1	
3780	418889,59	1321993,77	418889,59	1321993,77		0,1	
3781	418892,59	1321991,12	418892,59	1321991,12		0,1	
3782	418852,97	1321946,37	418852,97	1321946,37		0,1	
3783	418872,35	1321929,46	418872,35	1321929,46		0,1	
3784	418883,91	1321919,67	418883,91	1321919,67		0,1	
3785	418885,36	1321921,73	418885,36	1321921,73		0,1	
3786	418905,49	1321906,51	418905,49	1321906,51		0,1	
3787	418909,05	1321908,87	418909,05	1321908,87		0,1	
3788	418926,9	1321892,45	418926,9	1321892,45		0,1	
3789	418924,29	1321889,32	418924,29	1321889,32		0,1	
3790	418943,03	1321873,98	418943,03	1321873,98		0,1	
3791	418947,93	1321870,21	418947,93	1321870,21		0,1	
3792	418955,54	1321876,51	418955,54	1321876,51		0,1	
3793	418992,4	1321850,2	418992,4	1321850,2		0,1	
3794	418990,53	1321847,86	418990,53	1321847,86		0,1	
3795	418996,11	1321843,44	418996,11	1321843,44		0,1	
3796	418992,98	1321838,97	418992,98	1321838,97		0,1	
3797	419083,6	1321766,82	419083,6	1321766,82		0,1	
3526	419125,17	1321816,5	419125,17	1321816,5		0,1	
Вырез 4 из 37							
3798	418860,67	1321062,04	418860,67	1321062,04		0,1	
3799	418873,17	1321069,76	418873,17	1321069,76		0,1	
3800	419089,98	1321334,33	419089,98	1321334,33		0,1	
3801	419109,35	1321317,43	419109,35	1321317,43		0,1	
3802	419148,89	1321363,75	419148,89	1321363,75		0,1	
3803	419142,82	1321368,85	419142,82	1321368,85		0,1	
3804	419128,63	1321352,59	419128,63	1321352,59		0,1	
3805	419118,76	1321354,19	419118,76	1321354,19		0,1	
3806	419119,4	1321358,14	419119,4	1321358,14		0,1	
3807	419127,08	1321356,89	419127,08	1321356,89		0,1	
3808	419135,29	1321366,31	419135,29	1321366,31		0,1	
3809	419129,75	1321371,28	419129,75	1321371,28		0,1	
3810	419132,42	1321374,26	419132,42	1321374,26		0,1	
3811	419137,92	1321369,32	419137,92	1321369,32		0,1	
3812	419139,78	1321371,45	419139,78	1321371,45		0,1	
3813	419139,78	1321374,05	419139,78	1321374,05		0,1	
3814	419182,02	1321423,16	419182,02	1321423,16		0,1	
3815	419179,23	1321425,61	419179,23	1321425,61		0,1	
3816	419181,85	1321428,62	419181,85	1321428,62		0,1	
3817	419184,63	1321426,19	419184,63	1321426,19		0,1	
3818	419192,6	1321435,45	419192,6	1321435,45		0,1	
3819	419189,85	1321437,84	419189,85	1321437,84		0,1	
3820	419192,48	1321440,86	419192,48	1321440,86		0,1	
3821	419195,2	1321438,49	419195,2	1321438,49		0,1	
3822	419224,2	1321472,21	419224,2	1321472,21		0,1	
3823	419209,67	1321484,96	419209,67	1321484,96		0,1	
3824	419207,37	1321482,31	419207,37	1321482,31		0,1	
3825	419109,1	1321567,82	419109,1	1321567,82		0,1	
3826	419102,44	1321559,91	419102,44	1321559,91		0,1	
3827	419189,8	1321487,3	419189,8	1321487,3		0,1	
3828	419185,85	1321482,31	419185,85	1321482,31		0,1	
3829	419182,72	1321484,79	419182,72	1321484,79		0,1	
3830	419184,24	1321486,72	419184,24	1321486,72		0,1	
3831	419172,03	1321496,87	419172,03	1321496,87		0,1	
3832	419170,8	1321495,19	419170,8	1321495,19		0,1	
3833	419167,57	1321497,55	419167,57	1321497,55		0,1	
3834	419168,95	1321499,43	419168,95	1321499,43		0,1	
3835	419153,12	1321512,6	419153,12	1321512,6		0,1	
3836	419151,94	1321511,11	419151,94	1321511,11		0,1	

3837	419148,81	1321513,6	419148,81	1321513,6	0,1
3838	419150,03	1321515,14	419150,03	1321515,14	0,1
3839	419134,27	1321528,26	419134,27	1321528,26	0,1
3840	419133,07	1321526,76	419133,07	1321526,76	0,1
3841	419129,94	1321529,25	419129,94	1321529,25	0,1
3842	419131,19	1321530,81	419131,19	1321530,81	0,1
3843	419116,96	1321542,64	419116,96	1321542,64	0,1
3844	419115,94	1321541,38	419115,94	1321541,38	0,1
3845	419112,82	1321543,89	419112,82	1321543,89	0,1
3846	419113,87	1321545,2	419113,87	1321545,2	0,1
3847	419099,87	1321556,85	419099,87	1321556,85	0,1
3848	419022,3	1321464,66	419022,3	1321464,66	0,1
3849	419112,19	1321389,02	419112,19	1321389,02	0,1
3850	419107,74	1321383,73	419107,74	1321383,73	0,1
3851	419104,68	1321386,31	419104,68	1321386,31	0,1
3852	419106,56	1321388,54	419106,56	1321388,54	0,1
3853	419091,22	1321401,45	419091,22	1321401,45	0,1
3854	419089,48	1321399,26	419089,48	1321399,26	0,1
3855	419086,34	1321401,74	419086,34	1321401,74	0,1
3856	419088,15	1321404,02	419088,15	1321404,02	0,1
3857	419072,65	1321417,07	419072,65	1321417,07	0,1
3858	419070,96	1321414,94	419070,96	1321414,94	0,1
3859	419067,82	1321417,42	419067,82	1321417,42	0,1
3860	419069,59	1321419,65	419069,59	1321419,65	0,1
3861	419053,52	1321433,17	419053,52	1321433,17	0,1
3862	419051,9	1321431,14	419051,9	1321431,14	0,1
3863	419048,77	1321433,63	419048,77	1321433,63	0,1
3864	419050,46	1321435,75	419050,46	1321435,75	0,1
3865	419035,88	1321447,99	419035,88	1321447,99	0,1
3866	419034,27	1321445,96	419034,27	1321445,96	0,1
3867	419031,14	1321448,45	419031,14	1321448,45	0,1
3868	419032,82	1321450,57	419032,82	1321450,57	0,1
3869	419019,72	1321461,6	419019,72	1321461,6	0,1
3870	418997,34	1321434,99	418997,34	1321434,99	0,1
3871	419001,28	1321431,77	419001,28	1321431,77	0,1
3872	418997,14	1321426,73	418997,14	1321426,73	0,1
3873	418994,04	1321429,26	418994,04	1321429,26	0,1
3874	418995,65	1321431,22	418995,65	1321431,22	0,1
3875	418991,68	1321434,47	418991,68	1321434,47	0,1
3876	419071,56	1321529,41	419071,56	1321529,41	0,1
3877	419062,27	1321537,23	419062,27	1321537,23	0,1
3878	418985,73	1321598,89	418985,73	1321598,89	0,1
3879	419002,23	1321618,67	419002,23	1321618,67	0,1
3880	419005,31	1321616,11	419005,31	1321616,11	0,1
3881	418991,41	1321599,45	418991,41	1321599,45	0,1
3882	419064,83	1321540,3	419064,83	1321540,3	0,1
3883	419074,14	1321532,47	419074,14	1321532,47	0,1
3884	419104,22	1321568,23	419104,22	1321568,23	0,1
3885	419101,81	1321570,28	419101,81	1321570,28	0,1
3886	419098,4	1321566,25	419098,4	1321566,25	0,1
3887	419021,08	1321628,72	419021,08	1321628,72	0,1
3888	419013,31	1321619,1	419013,31	1321619,1	0,1
3889	418985,97	1321641,15	418985,97	1321641,15	0,1
3890	418949,29	1321598,44	418949,29	1321598,44	0,1
3891	418946,98	1321597,92	418946,98	1321597,92	0,1
3892	418943,86	1321594,23	418943,86	1321594,23	0,1
3893	418943,49	1321592,15	418943,49	1321592,15	0,1
3894	418904,63	1321548,33	418904,63	1321548,33	0,1
3895	418902,11	1321547,94	418902,11	1321547,94	0,1
3896	418898,01	1321543,13	418898,01	1321543,13	0,1
3897	418897,97	1321540,61	418897,97	1321540,61	0,1
3898	418860,78	1321496,28	418860,78	1321496,28	0,1
3899	418857,99	1321496,01	418857,99	1321496,01	0,1
3900	418808,6	1321536,15	418808,6	1321536,15	0,1
3901	418716,38	1321610,8	418716,38	1321610,8	0,1
3902	418620,91	1321690,54	418620,91	1321690,54	0,1
3903	418657,2	1321732,18	418657,2	1321732,18	0,1
3904	418657,23	1321734,88	418657,23	1321734,88	0,1
3905	418695,03	1321775,59	418695,03	1321775,59	0,1
3906	418758,9	1321848,8	418758,9	1321848,8	0,1
3907	418797,97	1321896,29	418797,97	1321896,29	0,1
3908	418800,74	1321896,6	418800,74	1321896,6	0,1

3909	418825,93	1321876,95	418825,93	1321876,95	0,1
3910	418844,32	1321900,42	418844,32	1321900,42	0,1
3911	418807,6	1321932	418807,6	1321932	0,1
3912	418814,74	1321940,96	418814,74	1321940,96	0,1
3913	418773,93	1321975,61	418773,93	1321975,61	0,1
3914	418759,75	1321958,96	418759,75	1321958,96	0,1
3915	418796,05	1321927,78	418796,05	1321927,78	0,1
3916	418689,97	1321806,15	418689,97	1321806,15	0,1
3917	418680,66	1321814,3	418680,66	1321814,3	0,1
3918	418599,96	1321721,8	418599,96	1321721,8	0,1
3919	418578,54	1321740,41	418578,54	1321740,41	0,1
3920	418566,28	1321726,18	418566,28	1321726,18	0,1
3921	418606,63	1321691,51	418606,63	1321691,51	0,1
3922	418598,73	1321682,43	418598,73	1321682,43	0,1
3923	418627,9	1321657,02	418627,9	1321657,02	0,1
3924	418624,36	1321652,88	418624,36	1321652,88	0,1
3925	418621,32	1321655,49	418621,32	1321655,49	0,1
3926	418622,29	1321656,61	418622,29	1321656,61	0,1
3927	418607,92	1321669,12	418607,92	1321669,12	0,1
3928	418606,86	1321667,88	418606,86	1321667,88	0,1
3929	418603,82	1321670,49	418603,82	1321670,49	0,1
3930	418604,9	1321671,75	418604,9	1321671,75	0,1
3931	418593,09	1321682,04	418593,09	1321682,04	0,1
3932	418600,98	1321691,09	418600,98	1321691,09	0,1
3933	418593,46	1321697,55	418593,46	1321697,55	0,1
3934	418592,51	1321696,44	418592,51	1321696,44	0,1
3935	418589,47	1321699,03	418589,47	1321699,03	0,1
3936	418590,43	1321700,16	418590,43	1321700,16	0,1
3937	418581,6	1321707,74	418581,6	1321707,74	0,1
3938	418580,62	1321706,59	418580,62	1321706,59	0,1
3939	418577,58	1321709,19	418577,58	1321709,19	0,1
3940	418578,57	1321710,34	418578,57	1321710,34	0,1
3941	418561,73	1321724,81	418561,73	1321724,81	0,1
3942	418530,21	1321686,96	418530,21	1321686,96	0,1
3943	418561,89	1321659,5	418561,89	1321659,5	0,1
3944	418473,5	1321558	418473,5	1321558	0,1
3945	418468,61	1321563,1	418468,61	1321563,1	0,1
3946	418405,85	1321488,51	418405,85	1321488,51	0,1
3947	418417,53	1321478,18	418417,53	1321478,18	0,1
3948	418432,29	1321495,23	418432,29	1321495,23	0,1
3949	418421,01	1321504	418421,01	1321504	0,1
3950	418436,92	1321524,44	418436,92	1321524,44	0,1
3951	418455,8	1321509,75	418455,8	1321509,75	0,1
3952	418454,92	1321508,63	418454,92	1321508,63	0,1
3953	418470,79	1321496,02	418470,79	1321496,02	0,1
3954	418471,07	1321496,35	418471,07	1321496,35	0,1
3955	418474,14	1321493,8	418474,14	1321493,8	0,1
3956	418473,92	1321493,53	418473,92	1321493,53	0,1
3957	418479,15	1321489,38	418479,15	1321489,38	0,1
3958	418479,27	1321489,53	418479,27	1321489,53	0,1
3959	418482,32	1321486,94	418482,32	1321486,94	0,1
3960	418482,28	1321486,89	418482,28	1321486,89	0,1
3961	418486,64	1321483,43	418486,64	1321483,43	0,1
3962	418486,74	1321483,56	418486,74	1321483,56	0,1
3963	418499,98	1321499,55	418499,98	1321499,55	0,1
3964	418497,98	1321501,2	418497,98	1321501,2	0,1
3965	418500,54	1321504,28	418500,54	1321504,28	0,1
3966	418502,54	1321502,63	418502,54	1321502,63	0,1
3967	418509,02	1321510,46	418509,02	1321510,46	0,1
3968	418507,07	1321512,08	418507,07	1321512,08	0,1
3969	418509,64	1321515,15	418509,64	1321515,15	0,1
3970	418511,57	1321513,54	418511,57	1321513,54	0,1
3971	418517,84	1321521,11	418517,84	1321521,11	0,1
3972	418515,64	1321522,93	418515,64	1321522,93	0,1
3973	418518,19	1321526,01	418518,19	1321526,01	0,1
3974	418520,38	1321524,19	418520,38	1321524,19	0,1
3975	418527,54	1321532,82	418527,54	1321532,82	0,1
3976	418525,7	1321534,43	418525,7	1321534,43	0,1
3977	418528,35	1321537,43	418528,35	1321537,43	0,1
3978	418533,09	1321533,26	418533,09	1321533,26	0,1
3979	418490,03	1321481,27	418490,03	1321481,27	0,1
3980	418492,82	1321478,52	418492,82	1321478,52	0,1

3981	418549,71	1321433,32	418549,71	1321433,32	0,1
3982	418545,33	1321428,29	418545,33	1321428,29	0,1
3983	418542,31	1321430,91	418542,31	1321430,91	0,1
3984	418543,95	1321432,79	418543,95	1321432,79	0,1
3985	418535,01	1321439,89	418535,01	1321439,89	0,1
3986	418533,96	1321438,62	418533,96	1321438,62	0,1
3987	418530,88	1321441,17	418530,88	1321441,17	0,1
3988	418531,88	1321442,38	418531,88	1321442,38	0,1
3989	418523,94	1321448,69	418523,94	1321448,69	0,1
3990	418522,79	1321447,33	418522,79	1321447,33	0,1
3991	418519,74	1321449,92	418519,74	1321449,92	0,1
3992	418520,8	1321451,17	418520,8	1321451,17	0,1
3993	418512,93	1321457,43	418512,93	1321457,43	0,1
3994	418512,15	1321456,51	418512,15	1321456,51	0,1
3995	418509,1	1321459,1	418509,1	1321459,1	0,1
3996	418509,8	1321459,92	418509,8	1321459,92	0,1
3997	418500,48	1321467,32	418500,48	1321467,32	0,1
3998	418499,86	1321466,58	418499,86	1321466,58	0,1
3999	418496,81	1321469,17	418496,81	1321469,17	0,1
4000	418497,35	1321469,81	418497,35	1321469,81	0,1
4001	418490,24	1321475,45	418490,24	1321475,45	0,1
4002	418490,14	1321475,32	418490,14	1321475,32	0,1
4003	418487,09	1321477,91	418487,09	1321477,91	0,1
4004	418487,11	1321477,94	418487,11	1321477,94	0,1
4005	418452,46	1321505,46	418452,46	1321505,46	0,1
4006	418439,89	1321489,31	418439,89	1321489,31	0,1
4007	418436,07	1321492,28	418436,07	1321492,28	0,1
4008	418417,99	1321471,24	418417,99	1321471,24	0,1
4009	418410,45	1321477,9	418410,45	1321477,9	0,1
4010	418441,06	1321354,8	418441,06	1321354,8	0,1
4011	418458,33	1321340,11	418458,33	1321340,11	0,1
4012	418478,64	1321363,97	418478,64	1321363,97	0,1
4013	418475,29	1321366,85	418475,29	1321366,85	0,1
4014	418481,89	1321374,58	418481,89	1321374,58	0,1
4015	418480,47	1321375,78	418480,47	1321375,78	0,1
4016	418483,08	1321378,82	418483,08	1321378,82	0,1
4017	418484,49	1321377,61	418484,49	1321377,61	0,1
4018	418491,49	1321385,8	418491,49	1321385,8	0,1
4019	418490,08	1321387	418490,08	1321387	0,1
4020	418492,69	1321390,04	418492,69	1321390,04	0,1
4021	418494,09	1321388,84	418494,09	1321388,84	0,1
4022	418500,53	1321396,36	418500,53	1321396,36	0,1
4023	418499,12	1321397,56	418499,12	1321397,56	0,1
4024	418501,71	1321400,6	418501,71	1321400,6	0,1
4025	418503,13	1321399,4	418503,13	1321399,4	0,1
4026	418508,31	1321405,46	418508,31	1321405,46	0,1
4027	418506,9	1321406,74	418506,9	1321406,74	0,1
4028	418509,59	1321409,7	418509,59	1321409,7	0,1
4029	418513,87	1321405,81	418513,87	1321405,81	0,1
4030	418480,92	1321367,28	418480,92	1321367,28	0,1
4031	418484,27	1321364,42	418484,27	1321364,42	0,1
4032	418461,38	1321337,52	418461,38	1321337,52	0,1
4033	418504,71	1321300,63	418504,71	1321300,63	0,1
4034	418518,33	1321316,65	418518,33	1321316,65	0,1
4035	418517,74	1321317,15	418517,74	1321317,15	0,1
4036	418520,33	1321320,2	418520,33	1321320,2	0,1
4037	418520,92	1321319,7	418520,92	1321319,7	0,1
4038	418527,53	1321327,48	418527,53	1321327,48	0,1
4039	418526,9	1321328,02	418526,9	1321328,02	0,1
4040	418529,5	1321331,07	418529,5	1321331,07	0,1
4041	418530,13	1321330,53	418530,13	1321330,53	0,1
4042	418536,84	1321338,42	418536,84	1321338,42	0,1
4043	418536,28	1321338,87	418536,28	1321338,87	0,1
4044	418538,88	1321341,92	418538,88	1321341,92	0,1
4045	418539,42	1321341,47	418539,42	1321341,47	0,1
4046	418545,77	1321348,94	418545,77	1321348,94	0,1
4047	418545,08	1321349,52	418545,08	1321349,52	0,1
4048	418547,67	1321352,57	418547,67	1321352,57	0,1
4049	418548,36	1321351,98	418548,36	1321351,98	0,1
4050	418555,23	1321360,07	418555,23	1321360,07	0,1
4051	418554,55	1321360,66	418554,55	1321360,66	0,1
4052	418557,14	1321363,71	418557,14	1321363,71	0,1

4053	418557,82	1321363,11	418557,82	1321363,11	0,1
4054	418564,41	1321370,87	418564,41	1321370,87	0,1
4055	418563,82	1321371,37	418563,82	1321371,37	0,1
4056	418566,41	1321374,42	418566,41	1321374,42	0,1
4057	418567	1321373,92	418567	1321373,92	0,1
4058	418573,38	1321381,43	418573,38	1321381,43	0,1
4059	418572,76	1321381,96	418572,76	1321381,96	0,1
4060	418575,34	1321385,01	418575,34	1321385,01	0,1
4061	418575,98	1321384,48	418575,98	1321384,48	0,1
4062	418582,6	1321392,28	418582,6	1321392,28	0,1
4063	418581,98	1321392,8	418581,98	1321392,8	0,1
4064	418584,56	1321395,85	418584,56	1321395,85	0,1
4065	418585,19	1321395,32	418585,19	1321395,32	0,1
4066	418596,85	1321409,27	418596,85	1321409,27	0,1
4067	418591,17	1321413,96	418591,17	1321413,96	0,1
4068	418590,44	1321415,35	418590,44	1321415,35	0,1
4069	418580,9	1321538,62	418580,9	1321538,62	0,1
4070	418579,41	1321564	418579,41	1321564	0,1
4071	418581,76	1321566,53	418581,76	1321566,53	0,1
4072	418584,15	1321569,09	418584,15	1321569,09	0,1
4073	418585,01	1321568,32	418585,01	1321568,32	0,1
4074	418590,88	1321575,39	418590,88	1321575,39	0,1
4075	418589,55	1321576,54	418589,55	1321576,54	0,1
4076	418595,98	1321584,56	418595,98	1321584,56	0,1
4077	418601,76	1321579,64	418601,76	1321579,64	0,1
4078	418600,98	1321578,76	418600,98	1321578,76	0,1
4079	418604,75	1321575,61	418604,75	1321575,61	0,1
4080	418602,18	1321572,54	418602,18	1321572,54	0,1
4081	418595,77	1321577,91	418595,77	1321577,91	0,1
4082	418595,09	1321577,05	418595,09	1321577,05	0,1
4083	418596,47	1321575,86	418596,47	1321575,86	0,1
4084	418585,44	1321562,58	418585,44	1321562,58	0,1
4085	418584,41	1321563,5	418584,41	1321563,5	0,1
4086	418583,5	1321562,52	418583,5	1321562,52	0,1
4087	418584,89	1321538,88	418584,89	1321538,88	0,1
4088	418594,37	1321416,51	418594,37	1321416,51	0,1
4089	418602,49	1321409,81	418602,49	1321409,81	0,1
4090	418595,4	1321401,21	418595,4	1321401,21	0,1
4091	418627,9	1321374,43	418627,9	1321374,43	0,1
4092	418639,01	1321387,91	418639,01	1321387,91	0,1
4093	418641,95	1321388,06	418641,95	1321388,06	0,1
4094	418645,63	1321392,53	418645,63	1321392,53	0,1
4095	418638,25	1321398,57	418638,25	1321398,57	0,1
4096	418662,95	1321428,73	418662,95	1321428,73	0,1
4097	418653,42	1321435,4	418653,42	1321435,4	0,1
4098	418646,16	1321441,39	418646,16	1321441,39	0,1
4099	418640,55	1321434,32	418640,55	1321434,32	0,1
4100	418637,42	1321436,81	418637,42	1321436,81	0,1
4101	418643,07	1321443,94	418643,07	1321443,94	0,1
4102	418635,77	1321449,95	418635,77	1321449,95	0,1
4103	418638,31	1321453,04	418638,31	1321453,04	0,1
4104	418654,42	1321439,77	418654,42	1321439,77	0,1
4105	418678,95	1321469,77	418678,95	1321469,77	0,1
4106	418673,19	1321474,44	418673,19	1321474,44	0,1
4107	418672,69	1321476,95	418672,69	1321476,95	0,1
4108	418670,62	1321478,65	418670,62	1321478,65	0,1
4109	418668,06	1321478,62	418668,06	1321478,62	0,1
4110	418653,61	1321490,46	418653,61	1321490,46	0,1
4111	418653,16	1321493,04	418653,16	1321493,04	0,1
4112	418651,03	1321494,76	418651,03	1321494,76	0,1
4113	418648,43	1321494,7	418648,43	1321494,7	0,1
4114	418633,95	1321506,56	418633,95	1321506,56	0,1
4115	418633,45	1321509,05	418633,45	1321509,05	0,1
4116	418631,41	1321510,73	418631,41	1321510,73	0,1
4117	418628,9	1321510,77	418628,9	1321510,77	0,1
4118	418628,59	1321511,01	418628,59	1321511,01	0,1
4119	418629,31	1321514,47	418629,31	1321514,47	0,1
4120	418629,54	1321514,77	418629,54	1321514,77	0,1
4121	418632,4	1321515,1	418632,4	1321515,1	0,1
4122	418637,53	1321510,86	418637,53	1321510,86	0,1
4123	418638,02	1321508,39	418638,02	1321508,39	0,1
4124	418649,45	1321499,04	418649,45	1321499,04	0,1

4125	418652,05	1321499,1	418652,05	1321499,1		0,1	
4126	418657,22	1321494,89	418657,22	1321494,89		0,1	
4127	418657,67	1321492,31	418657,67	1321492,31		0,1	
4128	418669,08	1321482,96	418669,08	1321482,96		0,1	
4129	418671,65	1321482,99	418671,65	1321482,99		0,1	
4130	418676,78	1321478,77	418676,78	1321478,77		0,1	
4131	418677,27	1321476,28	418677,27	1321476,28		0,1	
4132	418684,58	1321470,35	418684,58	1321470,35		0,1	
4133	418657,63	1321437,38	418657,63	1321437,38		0,1	
4134	418668,77	1321429,52	418668,77	1321429,52		0,1	
4135	418643,88	1321399,14	418643,88	1321399,14		0,1	
4136	418651,27	1321393,08	418651,27	1321393,08		0,1	
4137	418645,05	1321385,53	418645,05	1321385,53		0,1	
4138	418656,29	1321376,25	418656,29	1321376,25		0,1	
4139	418670,02	1321392,78	418670,02	1321392,78		0,1	
4140	418668,48	1321394,06	418668,48	1321394,06		0,1	
4141	418671,04	1321397,13	418671,04	1321397,13		0,1	
4142	418672,57	1321395,86	418672,57	1321395,86		0,1	
4143	418678,92	1321403,51	418678,92	1321403,51		0,1	
4144	418677,27	1321404,89	418677,27	1321404,89		0,1	
4145	418679,83	1321407,96	418679,83	1321407,96		0,1	
4146	418681,48	1321406,59	418681,48	1321406,59		0,1	
4147	418687,94	1321414,38	418687,94	1321414,38		0,1	
4148	418686,38	1321415,67	418686,38	1321415,67		0,1	
4149	418688,94	1321418,75	418688,94	1321418,75		0,1	
4150	418690,5	1321417,46	418690,5	1321417,46		0,1	
4151	418697,2	1321425,53	418697,2	1321425,53		0,1	
4152	418695,69	1321426,79	418695,69	1321426,79		0,1	
4153	418698,25	1321429,86	418698,25	1321429,86		0,1	
4154	418699,75	1321428,61	418699,75	1321428,61		0,1	
4155	418706,28	1321436,47	418706,28	1321436,47		0,1	
4156	418704,7	1321437,78	418704,7	1321437,78		0,1	
4157	418707,25	1321440,85	418707,25	1321440,85		0,1	
4158	418708,83	1321439,55	418708,83	1321439,55		0,1	
4159	418715,43	1321447,49	418715,43	1321447,49		0,1	
4160	418714,03	1321448,74	418714,03	1321448,74		0,1	
4161	418716,69	1321451,73	418716,69	1321451,73		0,1	
4162	418720,98	1321447,91	418720,98	1321447,91		0,1	
4163	418659,38	1321373,71	418659,38	1321373,71		0,1	
4164	418686,61	1321351,26	418686,61	1321351,26		0,1	
4165	418688,57	1321353,64	418688,57	1321353,64	Метод спутниковых геодезических измерений (определений)	0,1	—
4166	418690,95	1321351,3	418690,95	1321351,3		0,1	
4167	418714,94	1321379,47	418714,94	1321379,47		0,1	
4168	418714,41	1321379,92	418714,41	1321379,92		0,1	
4169	418716,95	1321383	418716,95	1321383		0,1	
4170	418717,54	1321382,51	418717,54	1321382,51		0,1	
4171	418723,76	1321389,82	418723,76	1321389,82		0,1	
4172	418723,15	1321390,32	418723,15	1321390,32		0,1	
4173	418725,73	1321393,39	418725,73	1321393,39		0,1	
4174	418726,35	1321392,86	418726,35	1321392,86		0,1	
4175	418733,55	1321401,31	418733,55	1321401,31		0,1	
4176	418732,88	1321401,87	418732,88	1321401,87		0,1	
4177	418735,46	1321404,93	418735,46	1321404,93		0,1	
4178	418736,14	1321404,36	418736,14	1321404,36		0,1	
4179	418736,37	1321404,62	418736,37	1321404,62		0,1	
4180	418741,79	1321411,25	418741,79	1321411,25		0,1	
4181	418741,22	1321411,72	418741,22	1321411,72		0,1	
4182	418743,77	1321414,81	418743,77	1321414,81		0,1	
4183	418744,33	1321414,35	418744,33	1321414,35		0,1	
4184	418744,67	1321414,77	418744,67	1321414,77		0,1	
4185	418748,2	1321413,68	418748,2	1321413,68		0,1	
4186	418762,04	1321413,68	418762,04	1321413,68		0,1	
4187	418777,32	1321432,44	418777,32	1321432,44		0,1	
4188	418730,71	1321470,37	418730,71	1321470,37		0,1	
4189	418733,23	1321473,47	418733,23	1321473,47		0,1	
4190	418782,95	1321433,02	418782,95	1321433,02		0,1	
4191	418764,55	1321410,42	418764,55	1321410,42		0,1	
4192	418763	1321409,68	418763	1321409,68		0,1	
4193	418745,72	1321409,74	418745,72	1321409,74		0,1	
4194	418740,71	1321403,61	418740,71	1321403,61		0,1	
4195	418776,42	1321374,15	418776,42	1321374,15		0,1	
4196	418810,07	1321415,49	418810,07	1321415,49		0,1	

4197	418813,17	1321412,96	418813,17	1321412,96	0,1
4198	418776,98	1321368,5	418776,98	1321368,5	0,1
4199	418738,15	1321400,54	418738,15	1321400,54	0,1
4200	418693,8	1321348,47	418693,8	1321348,47	0,1
4201	418698,67	1321343,66	418698,67	1321343,66	0,1
4202	418699,26	1321342,39	418699,26	1321342,39	0,1
4203	418701,12	1321318,11	418701,12	1321318,11	0,1
4204	418697,05	1321317,99	418697,05	1321317,99	0,1
4205	418703,79	1321243,68	418703,79	1321243,68	0,1
4206	418742,86	1321245,43	418742,86	1321245,43	0,1
4207	418747,96	1321251,57	418747,96	1321251,57	0,1
4208	418747	1321252,39	418747	1321252,39	0,1
4209	418749,6	1321255,42	418749,6	1321255,42	0,1
4210	418750,5	1321254,65	418750,5	1321254,65	0,1
4211	418756,77	1321262,2	418756,77	1321262,2	0,1
4212	418755,83	1321263	418755,83	1321263	0,1
4213	418758,43	1321266,04	418758,43	1321266,04	0,1
4214	418759,33	1321265,27	418759,33	1321265,27	0,1
4215	418765,83	1321273,11	418765,83	1321273,11	0,1
4216	418764,82	1321273,99	418764,82	1321273,99	0,1
4217	418767,41	1321277,03	418767,41	1321277,03	0,1
4218	418768,39	1321276,19	418768,39	1321276,19	0,1
4219	418773,48	1321282,34	418773,48	1321282,34	0,1
4220	418774,09	1321282,83	418774,09	1321282,83	0,1
4221	418774,49	1321283,47	418774,49	1321283,47	0,1
4222	418773,61	1321284,22	418773,61	1321284,22	0,1
4223	418776,2	1321287,26	418776,2	1321287,26	0,1
4224	418777,12	1321286,48	418777,12	1321286,48	0,1
4225	418791,12	1321302,54	418791,12	1321302,54	0,1
4226	418728,39	1321354,36	418728,39	1321354,36	0,1
4227	418731,54	1321358,22	418731,54	1321358,22	0,1
4228	418734,64	1321355,69	418734,64	1321355,69	0,1
4229	418734	1321354,9	418734	1321354,9	0,1
4230	418741,05	1321349,09	418741,05	1321349,09	0,1
4231	418741,78	1321349,96	418741,78	1321349,96	0,1
4232	418744,84	1321347,37	418744,84	1321347,37	0,1
4233	418744,13	1321346,54	418744,13	1321346,54	0,1
4234	418752,01	1321340,04	418752,01	1321340,04	0,1
4235	418752,63	1321340,85	418752,63	1321340,85	0,1
4236	418755,8	1321338,41	418755,8	1321338,41	0,1
4237	418755,09	1321337,49	418755,09	1321337,49	0,1
4238	418762,99	1321330,97	418762,99	1321330,97	0,1
4239	418763,67	1321331,8	418763,67	1321331,8	0,1
4240	418766,75	1321329,26	418766,75	1321329,26	0,1
4241	418766,07	1321328,42	418766,07	1321328,42	0,1
4242	418776,31	1321320,04	418776,31	1321320,04	0,1
4243	418776,28	1321320	418776,28	1321320	0,1
4244	418784,8	1321312,95	418784,8	1321312,95	0,1
4245	418785,4	1321313,72	418785,4	1321313,72	0,1
4246	418788,56	1321311,28	418788,56	1321311,28	0,1
4247	418787,89	1321310,41	418787,89	1321310,41	0,1
4248	418799,73	1321300,6	418799,73	1321300,6	0,1
4249	418800,32	1321301,35	418800,32	1321301,35	0,1
4250	418803,49	1321298,91	418803,49	1321298,91	0,1
4251	418802,82	1321298,03	418802,82	1321298,03	0,1
4252	418810,86	1321291,33	418810,86	1321291,33	0,1
4253	418811,57	1321292,15	418811,57	1321292,15	0,1
4254	418814,61	1321289,55	418814,61	1321289,55	0,1
4255	418811,34	1321285,73	418811,34	1321285,73	0,1
4256	418794,2	1321300	418794,2	1321300	0,1
4257	418777,89	1321281,29	418777,89	1321281,29	0,1
4258	418834,08	1321235,25	418834,08	1321235,25	0,1
4259	418847,42	1321250,81	418847,42	1321250,81	0,1
4260	418846,89	1321251,28	418846,89	1321251,28	0,1
4261	418849,53	1321254,29	418849,53	1321254,29	0,1
4262	418850,03	1321253,85	418850,03	1321253,85	0,1
4263	418856,59	1321261,5	418856,59	1321261,5	0,1
4264	418855,89	1321262,12	418855,89	1321262,12	0,1
4265	418858,52	1321265,13	418858,52	1321265,13	0,1
4266	418859,2	1321264,54	418859,2	1321264,54	0,1
4267	418865,81	1321272,25	418865,81	1321272,25	0,1
4268	418865,02	1321272,93	418865,02	1321272,93	0,1

4269	418867,63	1321275,95	418867,63	1321275,95	0,1
4270	418868,4	1321275,29	418868,4	1321275,29	0,1
4271	418873,65	1321281,41	418873,65	1321281,41	0,1
4272	418872,68	1321282,25	418872,68	1321282,25	0,1
4273	418875,31	1321285,27	418875,31	1321285,27	0,1
4274	418879,27	1321281,82	418879,27	1321281,82	0,1
4275	418837,18	1321232,71	418837,18	1321232,71	0,1
4276	418893,25	1321186,76	418893,25	1321186,76	0,1
4277	418864,78	1321151,85	418864,78	1321151,85	0,1
4278	418900,37	1321123,78	418900,37	1321123,78	0,1
4279	418915,26	1321142,66	418915,26	1321142,66	0,1
4280	418910,33	1321146,54	418910,33	1321146,54	0,1
4281	418954,61	1321200,73	418954,61	1321200,73	0,1
4282	418953,7	1321212,23	418953,7	1321212,23	0,1
4283	418950,16	1321211,95	418950,16	1321211,95	0,1
4284	418938,6	1321328,03	418938,6	1321328,03	0,1
4285	418939,04	1321329,49	418939,04	1321329,49	0,1
4286	418978,31	1321378	418978,31	1321378	0,1
4287	418995,86	1321363,79	418995,86	1321363,79	0,1
4288	418989,9	1321356,43	418989,9	1321356,43	0,1
4289	418995,11	1321352,22	418995,11	1321352,22	0,1
4290	418992,59	1321349,11	418992,59	1321349,11	0,1
4291	418987,39	1321353,32	418987,39	1321353,32	0,1
4292	418981,69	1321346,29	418981,69	1321346,29	0,1
4293	419019,74	1321314,02	419019,74	1321314,02	0,1
4294	419020,24	1321313,38	419020,24	1321313,38	0,1
4295	419023,8	1321306,23	419023,8	1321306,23	0,1
4296	419020,21	1321304,44	419020,21	1321304,44	0,1
4297	419016,84	1321311,23	419016,84	1321311,23	0,1
4298	419010,32	1321316,76	419010,32	1321316,76	0,1
4299	418997,69	1321301,12	418997,69	1321301,12	0,1
4300	418994,58	1321303,63	418994,58	1321303,63	0,1
4301	419007,27	1321319,34	419007,27	1321319,34	0,1
4302	418976,12	1321345,76	418976,12	1321345,76	0,1
4303	418990,23	1321363,2	418990,23	1321363,2	0,1
4304	418978,9	1321372,37	418978,9	1321372,37	0,1
4305	418942,67	1321327,61	418942,67	1321327,61	0,1
4306	418953,74	1321216,25	418953,74	1321216,25	0,1
4307	418957,38	1321216,53	418957,38	1321216,53	0,1
4308	418958,67	1321200,25	418958,67	1321200,25	0,1
4309	418958,21	1321198,82	418958,21	1321198,82	0,1
4310	418916,02	1321147,16	418916,02	1321147,16	0,1
4311	418920,88	1321143,33	418920,88	1321143,33	0,1
4312	418901,03	1321118,17	418901,03	1321118,17	0,1
4313	418862,25	1321148,75	418862,25	1321148,75	0,1
4314	418850,18	1321133,96	418850,18	1321133,96	0,1
4315	418868,12	1321119,3	418868,12	1321119,3	0,1
4316	418865,59	1321116,21	418865,59	1321116,21	0,1
4317	418847,65	1321130,86	418847,65	1321130,86	0,1
4318	418841,07	1321122,78	418841,07	1321122,78	0,1
4319	418837,97	1321125,31	418837,97	1321125,31	0,1
4320	418851,52	1321141,92	418851,52	1321141,92	0,1
4321	418838,31	1321153,48	418838,31	1321153,48	0,1
4322	418840,95	1321156,49	418840,95	1321156,49	0,1
4323	418854,05	1321145,02	418854,05	1321145,02	0,1
4324	418887,63	1321186,2	418887,63	1321186,2	0,1
4325	418883,34	1321189,7	418883,34	1321189,7	0,1
4326	418882,89	1321189,16	418882,89	1321189,16	0,1
4327	418879,8	1321191,69	418879,8	1321191,69	0,1
4328	418880,25	1321192,24	418880,25	1321192,24	0,1
4329	418871,5	1321199,41	418871,5	1321199,41	0,1
4330	418871,03	1321198,85	418871,03	1321198,85	0,1
4331	418867,94	1321201,38	418867,94	1321201,38	0,1
4332	418868,4	1321201,95	418868,4	1321201,95	0,1
4333	418860,91	1321208,09	418860,91	1321208,09	0,1
4334	418860,43	1321207,5	418860,43	1321207,5	0,1
4335	418857,33	1321210,03	418857,33	1321210,03	0,1
4336	418857,82	1321210,62	418857,82	1321210,62	0,1
4337	418849,49	1321217,44	418849,49	1321217,44	0,1
4338	418849	1321216,84	418849	1321216,84	0,1
4339	418845,9	1321219,37	418845,9	1321219,37	0,1
4340	418846,4	1321219,97	418846,4	1321219,97	0,1

4341	418838,68	1321226,3	418838,68	1321226,3	0,1
4342	418838,18	1321225,68	418838,18	1321225,68	0,1
4343	418835,08	1321228,21	418835,08	1321228,21	0,1
4344	418835,59	1321228,83	418835,59	1321228,83	0,1
4345	418827,68	1321235,32	418827,68	1321235,32	0,1
4346	418827,16	1321234,69	418827,16	1321234,69	0,1
4347	418824,06	1321237,21	418824,06	1321237,21	0,1
4348	418824,59	1321237,86	418824,59	1321237,86	0,1
4349	418816,79	1321244,24	418816,79	1321244,24	0,1
4350	418816,25	1321243,58	418816,25	1321243,58	0,1
4351	418813,16	1321246,11	418813,16	1321246,11	0,1
4352	418813,69	1321246,77	418813,69	1321246,77	0,1
4353	418805,96	1321253,12	418805,96	1321253,12	0,1
4354	418805,42	1321252,44	418805,42	1321252,44	0,1
4355	418802,32	1321254,97	418802,32	1321254,97	0,1
4356	418802,87	1321255,64	418802,87	1321255,64	0,1
4357	418775,28	1321278,25	418775,28	1321278,25	0,1
4358	418761,12	1321261,13	418761,12	1321261,13	0,1
4359	418831,59	1321203,72	418831,59	1321203,72	0,1
4360	418792,06	1321156,21	418792,06	1321156,21	0,1
4361	418787,48	1321160,4	418787,48	1321160,4	0,1
4362	418790,17	1321163,36	418790,17	1321163,36	0,1
4363	418791,66	1321161,99	418791,66	1321161,99	0,1
4364	418798,05	1321169,67	418798,05	1321169,67	0,1
4365	418796,49	1321170,99	418796,49	1321170,99	0,1
4366	418799,07	1321174,05	418799,07	1321174,05	0,1
4367	418800,61	1321172,75	418800,61	1321172,75	0,1
4368	418806,98	1321180,4	418806,98	1321180,4	0,1
4369	418805,53	1321181,62	418805,53	1321181,62	0,1
4370	418808,11	1321184,68	418808,11	1321184,68	0,1
4371	418809,54	1321183,48	418809,54	1321183,48	0,1
4372	418816,26	1321191,55	418816,26	1321191,55	0,1
4373	418814,79	1321192,77	418814,79	1321192,77	0,1
4374	418817,37	1321195,84	418817,37	1321195,84	0,1
4375	418818,81	1321194,63	418818,81	1321194,63	0,1
4376	418825,93	1321203,18	418825,93	1321203,18	0,1
4377	418758,55	1321258,07	418758,55	1321258,07	0,1
4378	418745,38	1321242,19	418745,38	1321242,19	0,1
4379	418743,93	1321241,48	418743,93	1321241,48	0,1
4380	418704,16	1321239,69	418704,16	1321239,69	0,1
4381	418706	1321219,51	418706	1321219,51	0,1
4382	418707,36	1321206,35	418707,36	1321206,35	0,1
4383	418707	1321204,97	418707	1321204,97	0,1
4384	418706,15	1321203,8	418706,15	1321203,8	0,1
4385	418768,71	1321150,85	418768,71	1321150,85	0,1
4386	418766,13	1321147,8	418766,13	1321147,8	0,1
4387	418700,75	1321203,13	418700,75	1321203,13	0,1
4388	418703,3	1321206,7	418703,3	1321206,7	0,1
4389	418702,15	1321217,94	418702,15	1321217,94	0,1
4390	418701,49	1321217,88	418701,49	1321217,88	0,1
4391	418701,14	1321221,86	418701,14	1321221,86	0,1
4392	418701,76	1321221,92	418701,76	1321221,92	0,1
4393	418701,11	1321229,12	418701,11	1321229,12	0,1
4394	418700,46	1321229,07	418700,46	1321229,07	0,1
4395	418700,13	1321233,05	418700,13	1321233,05	0,1
4396	418700,74	1321233,1	418700,74	1321233,1	0,1
4397	418699,78	1321243,7	418699,78	1321243,7	0,1
4398	418699,13	1321243,65	418699,13	1321243,65	0,1
4399	418698,81	1321247,64	418698,81	1321247,64	0,1
4400	418699,42	1321247,69	418699,42	1321247,69	0,1
4401	418698,41	1321258,79	418698,41	1321258,79	0,1
4402	418697,77	1321258,74	418697,77	1321258,74	0,1
4403	418697,44	1321262,72	418697,44	1321262,72	0,1
4404	418698,05	1321262,77	418698,05	1321262,77	0,1
4405	418697,2	1321272,18	418697,2	1321272,18	0,1
4406	418696,54	1321272,13	418696,54	1321272,13	0,1
4407	418696,22	1321276,11	418696,22	1321276,11	0,1
4408	418696,83	1321276,16	418696,83	1321276,16	0,1
4409	418695,91	1321286,38	418695,91	1321286,38	0,1
4410	418695,26	1321286,33	418695,26	1321286,33	0,1
4411	418694,93	1321290,32	418694,93	1321290,32	0,1
4412	418695,54	1321290,37	418695,54	1321290,37	0,1

4413	418694,66	1321300,05	418694,66	1321300,05	0,1
4414	418694,02	1321300	418694,02	1321300	0,1
4415	418693,69	1321303,99	418693,69	1321303,99	0,1
4416	418694,3	1321304,04	418694,3	1321304,04	0,1
4417	418693,39	1321314,13	418693,39	1321314,13	0,1
4418	418692,74	1321314,08	418692,74	1321314,08	0,1
4419	418692,41	1321318,07	418692,41	1321318,07	0,1
4420	418693,02	1321318,12	418693,02	1321318,12	0,1
4421	418692,21	1321327,12	418692,21	1321327,12	0,1
4422	418696,18	1321327,47	418696,18	1321327,47	0,1
4423	418696,82	1321321,98	418696,82	1321321,98	0,1
4424	418695,33	1321341,34	418695,33	1321341,34	0,1
4425	418688,88	1321347,72	418688,88	1321347,72	0,1
4426	418687,15	1321345,64	418687,15	1321345,64	0,1
4427	418684,47	1321347,85	418684,47	1321347,85	0,1
4428	418684,13	1321347,4	418684,13	1321347,4	0,1
4429	418680,94	1321349,81	418680,94	1321349,81	0,1
4430	418681,38	1321350,4	418681,38	1321350,4	0,1
4431	418673,84	1321356,6	418673,84	1321356,6	0,1
4432	418673,52	1321356,19	418673,52	1321356,19	0,1
4433	418670,34	1321358,6	418670,34	1321358,6	0,1
4434	418670,75	1321359,15	418670,75	1321359,15	0,1
4435	418663,04	1321365,51	418663,04	1321365,51	0,1
4436	418662,7	1321365,08	418662,7	1321365,08	0,1
4437	418659,52	1321367,49	418659,52	1321367,49	0,1
4438	418659,95	1321368,06	418659,95	1321368,06	0,1
4439	418652,02	1321374,6	418652,02	1321374,6	0,1
4440	418651,65	1321374,09	418651,65	1321374,09	0,1
4441	418648,46	1321376,51	418648,46	1321376,51	0,1
4442	418648,94	1321377,14	418648,94	1321377,14	0,1
4443	418640,82	1321383,82	418640,82	1321383,82	0,1
4444	418628,44	1321368,79	418628,44	1321368,79	0,1
4445	418625,63	1321371,11	418625,63	1321371,11	0,1
4446	418601,25	1321343,92	418601,25	1321343,92	0,1
4447	418639,54	1321310,12	418639,54	1321310,12	0,1
4448	418605,18	1321270,71	418605,18	1321270,71	0,1
4449	418644,51	1321236,61	418644,51	1321236,61	0,1
4450	418640,83	1321232,42	418640,83	1321232,42	0,1
4451	418637,83	1321235,07	418637,83	1321235,07	0,1
4452	418638,85	1321236,23	418638,85	1321236,23	0,1
4453	418626,46	1321246,95	418626,46	1321246,95	0,1
4454	418625,4	1321245,63	418625,4	1321245,63	0,1
4455	418622,29	1321248,14	418622,29	1321248,14	0,1
4456	418623,44	1321249,58	418623,44	1321249,58	0,1
4457	418602,52	1321267,71	418602,52	1321267,71	0,1
4458	418600,15	1321267,91	418600,15	1321267,91	0,1
4459	418591,88	1321275,16	418591,88	1321275,16	0,1
4460	418564,8	1321241,42	418564,8	1321241,42	0,1
4461	418559,36	1321246,05	418559,36	1321246,05	0,1
4462	418561,94	1321249,09	418561,94	1321249,09	0,1
4463	418564,25	1321247,12	418564,25	1321247,12	0,1
4464	418573,92	1321259,17	418573,92	1321259,17	0,1
4465	418571,74	1321261,08	418571,74	1321261,08	0,1
4466	418574,37	1321264,09	418574,37	1321264,09	0,1
4467	418576,42	1321262,29	418576,42	1321262,29	0,1
4468	418591,37	1321280,92	418591,37	1321280,92	0,1
4469	418601,24	1321272,28	418601,24	1321272,28	0,1
4470	418633,92	1321309,76	418633,92	1321309,76	0,1
4471	418625,34	1321317,32	418625,34	1321317,32	0,1
4472	418619,34	1321310,51	418619,34	1321310,51	0,1
4473	418616,34	1321313,16	418616,34	1321313,16	0,1
4474	418622,34	1321319,97	418622,34	1321319,97	0,1
4475	418605,79	1321334,59	418605,79	1321334,59	0,1
4476	418599,51	1321327,47	418599,51	1321327,47	0,1
4477	418596,51	1321330,12	418596,51	1321330,12	0,1
4478	418602,79	1321337,23	418602,79	1321337,23	0,1
4479	418595,58	1321343,6	418595,58	1321343,6	0,1
4480	418622,54	1321373,65	418622,54	1321373,65	0,1
4481	418592,83	1321398,14	418592,83	1321398,14	0,1
4482	418505,17	1321294,98	418505,17	1321294,98	0,1
4483	418478,25	1321317,9	418478,25	1321317,9	0,1
4484	418476,9	1321316,32	418476,9	1321316,32	0,1

4485	418473,85	1321318,91	418473,85	1321318,91		0,1	
4486	418475,2	1321320,49	418475,2	1321320,49		0,1	
4487	418468,42	1321326,26	418468,42	1321326,26		0,1	
4488	418467,08	1321324,68	418467,08	1321324,68		0,1	
4489	418464,04	1321327,27	418464,04	1321327,27		0,1	
4490	418465,38	1321328,85	418465,38	1321328,85		0,1	
4491	418457,18	1321335,83	418457,18	1321335,83		0,1	
4492	418455,84	1321334,25	418455,84	1321334,25		0,1	
4493	418452,79	1321336,84	418452,79	1321336,84		0,1	
4494	418454,13	1321338,43	418454,13	1321338,43		0,1	
4495	418446,55	1321344,88	418446,55	1321344,88		0,1	
4496	418445,2	1321343,3	418445,2	1321343,3		0,1	
4497	418442,15	1321345,9	418442,15	1321345,9		0,1	
4498	418443,5	1321347,48	418443,5	1321347,48		0,1	
4499	418437,98	1321352,17	418437,98	1321352,17		0,1	
4500	418437,33	1321353,22	418437,33	1321353,22		0,1	
4501	418435,18	1321361,87	418435,18	1321361,87		0,1	
4502	418433,79	1321361,54	418433,79	1321361,54		0,1	
4503	418432,85	1321365,43	418432,85	1321365,43		0,1	
4504	418434,21	1321365,75	418434,21	1321365,75		0,1	
4505	418431,81	1321375,4	418431,81	1321375,4		0,1	
4506	418430,51	1321375,08	418430,51	1321375,08		0,1	
4507	418429,57	1321378,97	418429,57	1321378,97		0,1	
4508	418430,85	1321379,29	418430,85	1321379,29		0,1	
4509	418428,26	1321389,7	418428,26	1321389,7		0,1	
4510	418427,04	1321389,4	418427,04	1321389,4		0,1	
4511	418426,09	1321393,3	418426,09	1321393,3		0,1	
4512	418427,29	1321393,59	418427,29	1321393,59		0,1	
4513	418424,77	1321403,73	418424,77	1321403,73		0,1	
4514	418423,62	1321403,44	418423,62	1321403,44		0,1	
4515	418422,68	1321407,33	418422,68	1321407,33		0,1	
4516	418423,81	1321407,6	418423,81	1321407,6		0,1	
4517	418421,49	1321416,92	418421,49	1321416,92		0,1	
4518	418420,42	1321416,67	418420,42	1321416,67		0,1	
4519	418419,48	1321420,55	418419,48	1321420,55		0,1	
4520	418420,52	1321420,8	418420,52	1321420,8		0,1	
4521	418418,17	1321430,28	418418,17	1321430,28		0,1	
4522	418417,18	1321430,05	418417,18	1321430,05		0,1	
4523	418416,24	1321433,94	418416,24	1321433,94		0,1	
4524	418417,2	1321434,17	418417,2	1321434,17		0,1	
4525	418414,68	1321444,31	418414,68	1321444,31		0,1	
4526	418413,79	1321444,09	418413,79	1321444,09		0,1	
4527	418412,85	1321447,99	418412,85	1321447,99		0,1	
4528	418413,71	1321448,2	418413,71	1321448,2		0,1	
4529	418411,45	1321457,28	418411,45	1321457,28		0,1	
4530	418410,62	1321457,08	418410,62	1321457,08		0,1	
4531	418409,68	1321460,97	418409,68	1321460,97		0,1	
4532	418410,49	1321461,17	418410,49	1321461,17		0,1	
4533	418405,82	1321479,92	418405,82	1321479,92		0,1	
4534	418406,19	1321481,65	418406,19	1321481,65		0,1	
4535	418384,24	1321500,99	418384,24	1321500,99		0,1	
4536	418366,98	1321484,07	418366,98	1321484,07		0,1	
4537	418371,42	1321469,42	418371,42	1321469,42		0,1	
4538	418343,99	1321461,62	418343,99	1321461,62		0,1	
4539	418397,58	1321245,43	418397,58	1321245,43		0,1	
4540	418435,23	1321253,93	418435,23	1321253,93		0,1	
3798	418860,67	1321062,04	418860,67	1321062,04		0,1	
Вырез 5 из 37							
4541	418342,66	1321467,02	418342,66	1321467,02		0,1	
4542	418365,17	1321473,01	418365,17	1321473,01		0,1	
4543	418361,38	1321485,57	418361,38	1321485,57		0,1	
4544	418384,17	1321507,69	418384,17	1321507,69		0,1	
4545	418402,86	1321491,17	418402,86	1321491,17		0,1	
4546	418413,47	1321503,78	418413,47	1321503,78		0,1	
4547	418409,54	1321507,06	418409,54	1321507,06		0,1	
4548	418412,11	1321510,13	418412,11	1321510,13		0,1	
4549	418416,05	1321506,84	418416,05	1321506,84		0,1	
4550	418426,65	1321519,45	418426,65	1321519,45		0,1	
4551	418422,27	1321523,12	418422,27	1321523,12		0,1	
4552	418424,83	1321526,19	418424,83	1321526,19		0,1	
4553	418429,23	1321522,51	418429,23	1321522,51		0,1	
4554	418443,66	1321539,67	418443,66	1321539,67		0,1	

4555	418439,73	1321542,94	418439,73	1321542,94	0,1
4556	418442,3	1321546,01	418442,3	1321546,01	0,1
4557	418446,24	1321542,73	418446,24	1321542,73	0,1
4558	418458,13	1321556,87	418458,13	1321556,87	0,1
4559	418454,18	1321560,17	418454,18	1321560,17	0,1
4560	418456,74	1321563,24	418456,74	1321563,24	0,1
4561	418460,71	1321559,93	418460,71	1321559,93	0,1
4562	418468,42	1321569,09	418468,42	1321569,09	0,1
4563	418473,35	1321563,93	418473,35	1321563,93	0,1
4564	418487,54	1321580,2	418487,54	1321580,2	0,1
4565	418484,77	1321582,59	418484,77	1321582,59	0,1
4566	418487,39	1321585,62	418487,39	1321585,62	0,1
4567	418490,16	1321583,22	418490,16	1321583,22	0,1
4568	418501,89	1321596,69	418501,89	1321596,69	0,1
4569	418500,04	1321598,28	418500,04	1321598,28	0,1
4570	418502,65	1321601,31	418502,65	1321601,31	0,1
4571	418504,51	1321599,7	418504,51	1321599,7	0,1
4572	418518,02	1321615,21	418518,02	1321615,21	0,1
4573	418515,91	1321617,03	418515,91	1321617,03	0,1
4574	418518,54	1321620,05	418518,54	1321620,05	0,1
4575	418520,64	1321618,23	418520,64	1321618,23	0,1
4576	418534,17	1321633,76	418534,17	1321633,76	0,1
4577	418532,07	1321635,58	418532,07	1321635,58	0,1
4578	418534,7	1321638,6	418534,7	1321638,6	0,1
4579	418536,79	1321636,78	418536,79	1321636,78	0,1
4580	418549,69	1321651,57	418549,69	1321651,57	0,1
4581	418546,61	1321654,23	418546,61	1321654,23	0,1
4582	418549,21	1321657,26	418549,21	1321657,26	0,1
4583	418552,31	1321654,59	418552,31	1321654,59	0,1
4584	418556,24	1321659,11	418556,24	1321659,11	0,1
4585	418524,62	1321686,51	418524,62	1321686,51	0,1
4586	418561,26	1321730,49	418561,26	1321730,49	0,1
4587	418563,24	1321728,79	418563,24	1321728,79	0,1
4588	418578,13	1321746,07	418578,13	1321746,07	0,1
4589	418599,57	1321727,44	418599,57	1321727,44	0,1
4590	418608,1	1321737,22	418608,1	1321737,22	0,1
4591	418606,29	1321738,79	418606,29	1321738,79	0,1
4592	418608,91	1321741,81	418608,91	1321741,81	0,1
4593	418610,73	1321740,23	418610,73	1321740,23	0,1
4594	418623,52	1321754,88	418623,52	1321754,88	0,1
4595	418621,61	1321756,54	418621,61	1321756,54	0,1
4596	418624,22	1321759,55	418624,22	1321759,55	0,1
4597	418626,15	1321757,89	418626,15	1321757,89	0,1
4598	418639,12	1321772,77	418639,12	1321772,77	0,1
4599	418637,12	1321774,5	418637,12	1321774,5	0,1
4600	418639,74	1321777,53	418639,74	1321777,53	0,1
4601	418641,75	1321775,79	418641,75	1321775,79	0,1
4602	418654,74	1321790,67	418654,74	1321790,67	0,1
4603	418652,65	1321792,48	418652,65	1321792,48	0,1
4604	418655,26	1321795,51	418655,26	1321795,51	0,1
4605	418657,37	1321793,69	418657,37	1321793,69	0,1
4606	418670,86	1321809,15	418670,86	1321809,15	0,1
4607	418668,67	1321811,04	418668,67	1321811,04	0,1
4608	418671,29	1321814,06	418671,29	1321814,06	0,1
4609	418673,5	1321812,16	418673,5	1321812,16	0,1
4610	418680,29	1321819,95	418680,29	1321819,95	0,1
4611	418689,59	1321811,8	418689,59	1321811,8	0,1
4612	418697,99	1321821,43	418697,99	1321821,43	0,1
4613	418695,66	1321823,43	418695,66	1321823,43	0,1
4614	418698,25	1321826,47	418698,25	1321826,47	0,1
4615	418700,62	1321824,45	418700,62	1321824,45	0,1
4616	418713	1321838,63	418713	1321838,63	0,1
4617	418710,48	1321840,78	418710,48	1321840,78	0,1
4618	418713,08	1321843,82	418713,08	1321843,82	0,1
4619	418715,62	1321841,65	418715,62	1321841,65	0,1
4620	418728,34	1321856,24	418728,34	1321856,24	0,1
4621	418725,64	1321858,54	418725,64	1321858,54	0,1
4622	418728,23	1321861,58	418728,23	1321861,58	0,1
4623	418730,97	1321859,25	418730,97	1321859,25	0,1
4624	418745,21	1321875,58	418745,21	1321875,58	0,1
4625	418742,31	1321878,06	418742,31	1321878,06	0,1
4626	418744,91	1321881,1	418744,91	1321881,1	0,1

4627	418747,85	1321878,6	418747,85	1321878,6	0,1
4628	418760,37	1321892,95	418760,37	1321892,95	0,1
4629	418757,28	1321895,59	418757,28	1321895,59	0,1
4630	418759,87	1321898,62	418759,87	1321898,62	0,1
4631	418762,99	1321895,97	418762,99	1321895,97	0,1
4632	418790,39	1321927,38	418790,39	1321927,38	0,1
4633	418754,11	1321958,52	418754,11	1321958,52	0,1
4634	418773,48	1321981,25	418773,48	1321981,25	0,1
4635	418809,96	1321950,27	418809,96	1321950,27	0,1
4636	418836,4	1321981,85	418836,4	1321981,85	0,1
4637	418832,57	1321985,04	418832,57	1321985,04	0,1
4638	418835,13	1321988,11	418835,13	1321988,11	0,1
4639	418838,97	1321984,91	418838,97	1321984,91	0,1
4640	418852,47	1322001,05	418852,47	1322001,05	0,1
4641	418848,79	1322004,28	418848,79	1322004,28	0,1
4642	418851,43	1322007,28	418851,43	1322007,28	0,1
4643	418855,04	1322004,12	418855,04	1322004,12	0,1
4644	418869,72	1322021,66	418869,72	1322021,66	0,1
4645	418866,18	1322024,88	418866,18	1322024,88	0,1
4646	418868,88	1322027,84	418868,88	1322027,84	0,1
4647	418872,29	1322024,73	418872,29	1322024,73	0,1
4648	418882,89	1322037,38	418882,89	1322037,38	0,1
4649	418879,38	1322040,38	418879,38	1322040,38	0,1
4650	418881,98	1322043,42	418881,98	1322043,42	0,1
4651	418885,46	1322040,45	418885,46	1322040,45	0,1
4652	418892,96	1322049,42	418892,96	1322049,42	0,1
4653	418871,26	1322067,45	418871,26	1322067,45	0,1
4654	418920,05	1322124,01	418920,05	1322124,01	0,1
4655	418921,45	1322124,71	418921,45	1322124,71	0,1
4656	418938,1	1322125,65	418938,1	1322125,65	0,1
4657	418938,33	1322121,66	418938,33	1322121,66	0,1
4658	418922,52	1322120,76	418922,52	1322120,76	0,1
4659	418876,95	1322067,92	418876,95	1322067,92	0,1
4660	418898,61	1322049,93	418898,61	1322049,93	0,1
4661	418893,39	1322043,7	418893,39	1322043,7	0,1
4662	418908,04	1322030,91	418908,04	1322030,91	0,1
4663	418937,87	1322066,19	418937,87	1322066,19	0,1
4664	418940,09	1322064,36	418940,09	1322064,36	0,1
4665	418969,21	1322090,38	418969,21	1322090,38	0,1
4666	418979,26	1322081,79	418979,26	1322081,79	0,1
4667	419012,92	1322120,17	419012,92	1322120,17	0,1
4668	419014,62	1322159,14	419014,62	1322159,14	0,1
4669	419022,87	1322159,26	419022,87	1322159,26	0,1
4670	419022,83	1322164,07	419022,83	1322164,07	0,1
4671	419032,12	1322165,42	419032,12	1322165,42	0,1
4672	419046,73	1322166,84	419046,73	1322166,84	0,1
4673	419046,26	1322191,3	419046,26	1322191,3	0,1
4674	419043,04	1322191,24	419043,04	1322191,24	0,1
4675	419043,06	1322192,6	419043,06	1322192,6	0,1
4676	419030,96	1322192,14	419030,96	1322192,14	0,1
4677	419030,8	1322196,14	419030,8	1322196,14	0,1
4678	419043,13	1322196,61	419043,13	1322196,61	0,1
4679	419044	1322246,24	419044	1322246,24	0,1
4680	419043,24	1322257,98	419043,24	1322257,98	0,1
4681	419039,25	1322258,45	419039,25	1322258,45	0,1
4682	419038,7	1322287,16	419038,7	1322287,16	0,1
4683	419043,22	1322303,29	419043,22	1322303,29	0,1
4684	419056,62	1322318,57	419056,62	1322318,57	0,1
4685	419080,24	1322346,64	419080,24	1322346,64	0,1
4686	419146,24	1322426,02	419146,24	1322426,02	0,1
4687	419172,74	1322425,26	419172,74	1322425,26	0,1
4688	419179,53	1322418,79	419179,53	1322418,79	0,1
4689	419189,98	1322417,84	419189,98	1322417,84	0,1
4690	419189,99	1322409,86	419189,99	1322409,86	0,1
4691	419218,2	1322408,51	419218,2	1322408,51	0,1
4692	419217,96	1322424,26	419217,96	1322424,26	0,1
4693	419211,31	1322424,31	419211,31	1322424,31	0,1
4694	419211,34	1322428,31	419211,34	1322428,31	0,1
4695	419217,96	1322428,26	419217,96	1322428,26	0,1
4696	419217,96	1322436,36	419217,96	1322436,36	0,1
4697	419236,53	1322436,37	419236,53	1322436,37	0,1
4698	419236,56	1322434,22	419236,56	1322434,22	0,1

4699	419238,35	1322434,24	419238,35	1322434,24		0,1	
4700	419238,29	1322445,29	419238,29	1322445,29		0,1	
4701	419237,64	1322445,29	419237,64	1322445,29		0,1	
4702	419237,64	1322449,29	419237,64	1322449,29		0,1	
4703	419242,26	1322449,3	419242,26	1322449,3		0,1	
4704	419242,35	1322434,24	419242,35	1322434,24		0,1	
4705	419274,27	1322433,8	419274,27	1322433,8	Метод спутниковых геодезических измерений (определений)	0,1	—
4706	419275,37	1322433,45	419275,37	1322433,45		0,1	
4707	419295,56	1322433,1	419295,56	1322433,1		0,1	
4708	419295,97	1322456,54	419295,97	1322456,54		0,1	
4709	419277,02	1322456,94	419277,02	1322456,94		0,1	
4710	419278,39	1322521,25	419278,39	1322521,25		0,1	
4711	419282,39	1322521,17	419282,39	1322521,17		0,1	
4712	419281,1	1322460,86	419281,1	1322460,86		0,1	
4713	419296,05	1322460,54	419296,05	1322460,54		0,1	
4714	419296,14	1322465,88	419296,14	1322465,88		0,1	
4715	419298,14	1322467,84	419298,14	1322467,84		0,1	
4716	419409,47	1322467,66	419409,47	1322467,66		0,1	
4717	419409,53	1322508,66	419409,53	1322508,66		0,1	
4718	419349,05	1322510,9	419349,05	1322510,9		0,1	
4719	419349,11	1322512,4	419349,11	1322512,4		0,1	
4720	419340,42	1322512,28	419340,42	1322512,28		0,1	
4721	419339,67	1322540,15	419339,67	1322540,15		0,1	
4722	419342,2	1322540,67	419342,2	1322540,67		0,1	
4723	419342,24	1322541,33	419342,24	1322541,33		0,1	
4724	419315,2	1322541,64	419315,2	1322541,64		0,1	
4725	419315,24	1322545,64	419315,24	1322545,64		0,1	
4726	419342,41	1322545,33	419342,41	1322545,33		0,1	
4727	419343,14	1322562,62	419343,14	1322562,62		0,1	
4728	419342,5	1322562,63	419342,5	1322562,63		0,1	
4729	419342,57	1322566,62	419342,57	1322566,62		0,1	
4730	419347,3	1322566,55	419347,3	1322566,55		0,1	
4731	419346,08	1322537,39	419346,08	1322537,39		0,1	
4732	419343,76	1322536,91	419343,76	1322536,91		0,1	
4733	419344,31	1322516,34	419344,31	1322516,34		0,1	
4734	419349,24	1322516,4	419349,24	1322516,4		0,1	
4735	419349,23	1322515,87	419349,23	1322515,87		0,1	
4736	419353,23	1322515,73	419353,23	1322515,73		0,1	
4737	419353,2	1322514,75	419353,2	1322514,75		0,1	
4738	419368,4	1322514,19	419368,4	1322514,19		0,1	
4739	419368,4	1322514,95	419368,4	1322514,95		0,1	
4740	419372,4	1322514,95	419372,4	1322514,95		0,1	
4741	419372,4	1322514,04	419372,4	1322514,04		0,1	
4742	419388,83	1322513,44	419388,83	1322513,44		0,1	
4743	419388,83	1322514,13	419388,83	1322514,13		0,1	
4744	419392,82	1322514,12	419392,82	1322514,12		0,1	
4745	419392,83	1322513,28	419392,83	1322513,28		0,1	
4746	419405,73	1322512,81	419405,73	1322512,81		0,1	
4747	419405,72	1322514,01	419405,72	1322514,01		0,1	
4748	419409,73	1322514,01	419409,73	1322514,01		0,1	
4749	419409,72	1322512,65	419409,72	1322512,65		0,1	
4750	419413,54	1322512,51	419413,54	1322512,51		0,1	
4751	419413,47	1322472,32	419413,47	1322472,32		0,1	
4752	419415,71	1322472,32	419415,71	1322472,32		0,1	
4753	419415,71	1322475,48	419415,71	1322475,48		0,1	
4754	419419,71	1322475,48	419419,71	1322475,48		0,1	
4755	419419,71	1322472,32	419419,71	1322472,32		0,1	
4756	419434,14	1322472,32	419434,14	1322472,32		0,1	
4757	419434,14	1322474,89	419434,14	1322474,89		0,1	
4758	419438,14	1322474,89	419438,14	1322474,89		0,1	
4759	419438,14	1322472,31	419438,14	1322472,31		0,1	
4760	419453,61	1322472,32	419453,61	1322472,32		0,1	
4761	419453,6	1322474,45	419453,6	1322474,45		0,1	
4762	419457,6	1322474,45	419457,6	1322474,45		0,1	
4763	419457,61	1322472,32	419457,61	1322472,32		0,1	
4764	419471	1322472,31	419471	1322472,31		0,1	
4765	419471	1322474,45	419471	1322474,45		0,1	
4766	419475	1322474,45	419475	1322474,45		0,1	
4767	419475	1322468,32	419475	1322468,32		0,1	
4768	419413,47	1322468,32	419413,47	1322468,32		0,1	
4769	419413,06	1322436,95	419413,06	1322436,95		0,1	
4770	419488,92	1322435,89	419488,92	1322435,89		0,1	

4771	419488,7	1322420,47	419488,7	1322420,47	0,1
4772	419504,27	1322420,26	419504,27	1322420,26	0,1
4773	419504,57	1322429,66	419504,57	1322429,66	0,1
4774	419503	1322429,71	419503	1322429,71	0,1
4775	419503,14	1322433,71	419503,14	1322433,71	0,1
4776	419504,71	1322433,66	419504,71	1322433,66	0,1
4777	419505,15	1322447,11	419505,15	1322447,11	0,1
4778	419503,41	1322447,15	419503,41	1322447,15	0,1
4779	419503,51	1322451,15	419503,51	1322451,15	0,1
4780	419505,29	1322451,1	419505,29	1322451,1	0,1
4781	419505,74	1322465	419505,74	1322465	0,1
4782	419503,87	1322465	419503,87	1322465	0,1
4783	419503,87	1322469	419503,87	1322469	0,1
4784	419509,87	1322469	419509,87	1322469	0,1
4785	419508,14	1322416,21	419508,14	1322416,21	0,1
4786	419488,65	1322416,47	419488,65	1322416,47	0,1
4787	419487,87	1322360,45	419487,87	1322360,45	0,1
4788	419534,16	1322360,66	419534,16	1322360,66	0,1
4789	419534,16	1322418,49	419534,16	1322418,49	0,1
4790	419536,16	1322420,49	419536,16	1322420,49	0,1
4791	419556,36	1322420,49	419556,36	1322420,49	0,1
4792	419556,36	1322428,75	419556,36	1322428,75	0,1
4793	419554,69	1322428,75	419554,69	1322428,75	0,1
4794	419554,69	1322432,75	419554,69	1322432,75	0,1
4795	419560,36	1322432,75	419560,36	1322432,75	0,1
4796	419560,36	1322416,49	419560,36	1322416,49	0,1
4797	419538,16	1322416,48	419538,16	1322416,48	0,1
4798	419538,16	1322359,21	419538,16	1322359,21	0,1
4799	419558,62	1322323,78	419558,62	1322323,78	0,1
4800	419578,61	1322323,78	419578,61	1322323,78	0,1
4801	419578,61	1322334,02	419578,61	1322334,02	0,1
4802	419577,59	1322334,02	419577,59	1322334,02	0,1
4803	419577,59	1322338,02	419577,59	1322338,02	0,1
4804	419582,61	1322338,02	419582,61	1322338,02	0,1
4805	419582,61	1322319,78	419582,61	1322319,78	0,1
4806	419570,61	1322319,78	419570,61	1322319,78	0,1
4807	419570,22	1322287,11	419570,22	1322287,11	0,1
4808	419690,65	1322285,66	419690,65	1322285,66	0,1
4809	419690,61	1322281,66	419690,61	1322281,66	0,1
4810	419676,32	1322281,83	419676,32	1322281,83	0,1
4811	419676,25	1322274,26	419676,25	1322274,26	0,1
4812	419694,97	1322274,39	419694,97	1322274,39	0,1
4813	419694,99	1322271,31	419694,99	1322271,31	0,1
4814	419699,51	1322271,31	419699,51	1322271,31	0,1
4815	419720,19	1322300,39	419720,19	1322300,39	0,1
4816	419722,89	1322300,92	419722,89	1322300,92	0,1
4817	419749,75	1322283,77	419749,75	1322283,77	0,1
4818	419773,49	1322322,02	419773,49	1322322,02	0,1
4819	419741,25	1322343,77	419741,25	1322343,77	0,1
4820	419732,11	1322327,93	419732,11	1322327,93	0,1
4821	419746,39	1322319,68	419746,39	1322319,68	0,1
4822	419746,39	1322313,76	419746,39	1322313,76	0,1
4823	419742,39	1322313,77	419742,39	1322313,77	0,1
4824	419742,38	1322317,37	419742,38	1322317,37	0,1
4825	419725,87	1322326,9	419725,87	1322326,9	0,1
4826	419719,34	1322326,91	419719,34	1322326,91	0,1
4827	419719,34	1322325,78	419719,34	1322325,78	0,1
4828	419715,34	1322325,78	419715,34	1322325,78	0,1
4829	419715,34	1322326,91	419715,34	1322326,91	0,1
4830	419680,28	1322326,9	419680,28	1322326,9	0,1
4831	419678,28	1322328,9	419678,28	1322328,9	0,1
4832	419678,28	1322358,46	419678,28	1322358,46	0,1
4833	419673,98	1322360,95	419673,98	1322360,95	0,1
4834	419667,96	1322360,95	419667,96	1322360,95	0,1
4835	419667,96	1322358,95	419667,96	1322358,95	0,1
4836	419663,95	1322358,94	419663,95	1322358,94	0,1
4837	419663,96	1322360,94	419663,96	1322360,94	0,1
4838	419653,79	1322360,95	419653,79	1322360,95	0,1
4839	419653,79	1322373,19	419653,79	1322373,19	0,1
4840	419641,06	1322373,19	419641,06	1322373,19	0,1
4841	419641,06	1322371,02	419641,06	1322371,02	0,1
4842	419637,06	1322371,02	419637,06	1322371,02	0,1

4843	419637,06	1322377,19	419637,06	1322377,19		0,1	
4844	419657,8	1322377,19	419657,8	1322377,19		0,1	
4845	419657,8	1322364,95	419657,8	1322364,95		0,1	
4846	419674,51	1322364,95	419674,51	1322364,95		0,1	
4847	419675,52	1322364,67	419675,52	1322364,67		0,1	
4848	419681,27	1322361,35	419681,27	1322361,35		0,1	
4849	419682,28	1322359,62	419682,28	1322359,62		0,1	
4850	419682,27	1322330,91	419682,27	1322330,91		0,1	
4851	419726,4	1322330,91	419726,4	1322330,91		0,1	
4852	419727,41	1322330,64	419727,41	1322330,64		0,1	
4853	419728,64	1322329,92	419728,64	1322329,92		0,1	
4854	419738,86	1322347,63	419738,86	1322347,63		0,1	
4855	419761,47	1322383,38	419761,47	1322383,38		0,1	
4856	419610,13	1322476,6	419610,13	1322476,6		0,1	
4857	419609,19	1322478,51	419609,19	1322478,51		0,1	
4858	419650,37	1322864,27	419650,37	1322864,27		0,1	
4859	419644,16	1322864,9	419644,16	1322864,9		0,1	
4860	419642,83	1322850,31	419642,83	1322850,31		0,1	
4861	419638,85	1322850,68	419638,85	1322850,68		0,1	
4862	419640,36	1322867,28	419640,36	1322867,28		0,1	
4863	419652,7	1322990,27	419652,7	1322990,27		0,1	
4864	419600,65	1323008,37	419600,65	1323008,37		0,1	
4865	419275,46	1322625,29	419275,46	1322625,29		0,1	
4866	419065,69	1322395,64	419065,69	1322395,64		0,1	
4867	418940,2	1322316,2	418940,2	1322316,2		0,1	
4868	418937,46	1322316,79	418937,46	1322316,79		0,1	
4869	418817,09	1322251,18	418817,09	1322251,18		0,1	
4870	418818,25	1322248,24	418818,25	1322248,24		0,1	
4871	418817,59	1322245,92	418817,59	1322245,92		0,1	
4872	418778,77	1322216,47	418778,77	1322216,47		0,1	
4873	418225,58	1321572,68	418225,58	1321572,68		0,1	
4874	418237,12	1321561,85	418237,12	1321561,85		0,1	
4875	418261,88	1321539,97	418261,88	1321539,97		0,1	
4876	418340,23	1321476,83	418340,23	1321476,83		0,1	
4541	418342,66	1321467,02	418342,66	1321467,02		0,1	
Вырез 6 из 37							
4877	418152,8	1321244,67	418152,8	1321244,67		0,1	
4878	418150,75	1321253,12	418150,75	1321253,12		0,1	
4879	418150,19	1321252,99	418150,19	1321252,99		0,1	
4880	418149,24	1321256,87	418149,24	1321256,87		0,1	
4881	418149,81	1321257,02	418149,81	1321257,02		0,1	
4882	418147,35	1321267,2	418147,35	1321267,2		0,1	
4883	418146,75	1321267,04	418146,75	1321267,04		0,1	
4884	418145,8	1321270,93	418145,8	1321270,93		0,1	
4885	418146,41	1321271,08	418146,41	1321271,08		0,1	
4886	418144,1	1321280,61	418144,1	1321280,61		0,1	
4887	418143,64	1321280,5	418143,64	1321280,5		0,1	
4888	418142,69	1321284,38	418142,69	1321284,38		0,1	
4889	418143,16	1321284,5	418143,16	1321284,5		0,1	
4890	418140,61	1321295,02	418140,61	1321295,02		0,1	
4891	418140,06	1321294,87	418140,06	1321294,87		0,1	
4892	418139,11	1321298,76	418139,11	1321298,76		0,1	
4893	418139,67	1321298,9	418139,67	1321298,9		0,1	
4894	418136,48	1321312,02	418136,48	1321312,02		0,1	
4895	418129,35	1321318,22	418129,35	1321318,22		0,1	
4896	418129,15	1321317,98	418129,15	1321317,98		0,1	
4897	418126,05	1321320,51	418126,05	1321320,51		0,1	
4898	418126,33	1321320,85	418126,33	1321320,85		0,1	
4899	418118,81	1321327,41	418118,81	1321327,41		0,1	
4900	418118,57	1321327,11	418118,57	1321327,11		0,1	
4901	418115,46	1321329,63	418115,46	1321329,63		0,1	
4902	418115,79	1321330,04	418115,79	1321330,04		0,1	
4903	418107,66	1321337,11	418107,66	1321337,11		0,1	
4904	418107,37	1321336,76	418107,37	1321336,76		0,1	
4905	418104,27	1321339,29	418104,27	1321339,29		0,1	
4906	418104,64	1321339,74	418104,64	1321339,74		0,1	
4907	418097,24	1321346,19	418097,24	1321346,19		0,1	
4908	418096,9	1321345,79	418096,9	1321345,79		0,1	
4909	418093,8	1321348,31	418093,8	1321348,31	Метод спутниковых геодезич	0,1	
4910	418094,22	1321348,82	418094,22	1321348,82		0,1	
4911	418086,69	1321355,37	418086,69	1321355,37		0,1	
4912	418086,32	1321354,92	418086,32	1321354,92		0,1	

4913	418083,21	1321357,44	418083,21	1321357,44	еских	0,1	—
4914	418083,67	1321358	418083,67	1321358	измерени	0,1	
4915	418075,79	1321364,86	418075,79	1321364,86	й	0,1	
4916	418075,6	1321364,63	418075,6	1321364,63	(определ	0,1	
4917	418072,5	1321367,15	418072,5	1321367,15	ений)	0,1	
4918	418072,77	1321367,49	418072,77	1321367,49		0,1	
4919	418058,03	1321380,33	418058,03	1321380,33		0,1	
4920	418045,44	1321365,6	418045,44	1321365,6		0,1	
4921	418058,19	1321310,27	418058,19	1321310,27		0,1	
4922	418056,73	1321307,88	418056,73	1321307,88		0,1	
4923	418005,61	1321295,2	418005,61	1321295,2		0,1	
4924	418009,83	1321277,53	418009,83	1321277,53		0,1	
4925	418021,22	1321280,14	418021,22	1321280,14		0,1	
4926	418021,92	1321276,18	418021,92	1321276,18		0,1	
4927	418010,77	1321273,62	418010,77	1321273,62		0,1	
4928	418020,81	1321231,56	418020,81	1321231,56		0,1	
4929	418027,27	1321233,1	418027,27	1321233,1		0,1	
4930	418026,99	1321234,11	418026,99	1321234,11		0,1	
4931	418030,84	1321235,2	418030,84	1321235,2		0,1	
4932	418031,17	1321234,03	418031,17	1321234,03		0,1	
4933	418041,09	1321236,41	418041,09	1321236,41		0,1	
4934	418040,78	1321237,48	418040,78	1321237,48		0,1	
4935	418044,63	1321238,57	418044,63	1321238,57		0,1	
4936	418044,98	1321237,34	418044,98	1321237,34		0,1	
4937	418054,91	1321239,7	418054,91	1321239,7		0,1	
4938	418054,59	1321240,84	418054,59	1321240,84		0,1	
4939	418058,42	1321241,94	418058,42	1321241,94		0,1	
4940	418058,8	1321240,63	418058,8	1321240,63		0,1	
4941	418067,12	1321242,62	418067,12	1321242,62		0,1	
4942	418066,63	1321244,63	418066,63	1321244,63		0,1	
4943	418070,51	1321245,56	418070,51	1321245,56		0,1	
4944	418071,95	1321239,66	418071,95	1321239,66		0,1	
4945	418021,74	1321227,67	418021,74	1321227,67		0,1	
4946	418026,41	1321208,11	418026,41	1321208,11		0,1	
4947	418114,18	1321229,51	418114,18	1321229,51		0,1	
4948	418112,67	1321235,74	418112,67	1321235,74		0,1	
4877	418152,8	1321244,67	418152,8	1321244,67		0,1	
Вырез 7 из 37							
2250	418800,32	1320435,7	418800,32	1320435,7	Метод	0,1	
2251	418799,13	1320436,45	418799,13	1320436,45	спутнико	0,1	
2252	418793,68	1320430,4	418793,68	1320430,4	вых	0,1	
2253	418795,5	1320428,88	418795,5	1320428,88	геодезич	0,1	—
2254	418795,43	1320430,32	418795,43	1320430,32	еских	0,1	
2250	418800,32	1320435,7	418800,32	1320435,7	измерени	0,1	
Вырез 8 из 37							
2246	418795,68	1320438,6	418795,68	1320438,6	Метод	0,1	
2247	418793,83	1320439,77	418793,83	1320439,77	спутнико	0,1	
2248	418789,17	1320434,18	418789,17	1320434,18	вых	0,1	—
2249	418790,61	1320432,98	418790,61	1320432,98	геодезич	0,1	
2246	418795,68	1320438,6	418795,68	1320438,6	еских	0,1	
Вырез 9 из 37							
2274	418781,96	1320450,47	418781,96	1320450,47	Метод	0,1	
2275	418766,74	1320460,43	418766,74	1320460,43	спутнико	0,1	
2276	418766,22	1320458,48	418766,22	1320458,48	вых	0,1	—
2274	418781,96	1320450,47	418781,96	1320450,47	геодезич	0,1	
Вырез 10 из 37							
2558	419678,25	1323557,02	419678,25	1323557,02	Метод	0,1	
2559	419679,32	1323567,68	419679,32	1323567,68	спутнико	0,1	
2560	419669,04	1323568,37	419669,04	1323568,37	вых	0,1	—
2561	419667,99	1323558,08	419667,99	1323558,08	геодезич	0,1	
2558	419678,25	1323557,02	419678,25	1323557,02	еских	0,1	
Вырез 11 из 37							
2242	418501,47	1322035,58	418501,47	1322035,58	Метод	0,1	
2243	418506,17	1322041,13	418506,17	1322041,13	спутнико	0,1	
2244	418492,45	1322053,5	418492,45	1322053,5	вых	0,1	—
2245	418487,43	1322047,58	418487,43	1322047,58	геодезич	0,1	
2242	418501,47	1322035,58	418501,47	1322035,58	еских	0,1	
Вырез 12 из 37							
2267	419704,79	1322263,9	419704,79	1322263,9	Метод	0,1	
2268	419726,3	1322293,99	419726,3	1322293,99	спутнико	0,1	
2269	419722,34	1322296,51	419722,34	1322296,51	вых	0,1	
2270	419702,17	1322268,15	419702,17	1322268,15	геодезич	0,1	—

2271	419700,54	1322267,32	419700,54	1322267,32	еских	0,1	—
2272	419695,02	1322267,31	419695,02	1322267,31	измерени	0,1	
2273	419695,04	1322263,76	419695,04	1322263,76	й	0,1	
2267	419704,79	1322263,9	419704,79	1322263,9	(определ	0,1	
Вырез 13 из 37							
2732	419291,56	1323250,92	419291,56	1323250,92	Метод	0,1	
2733	419292,6	1323261	419292,6	1323261	спутнико	0,1	
2734	419270,57	1323263,18	419270,57	1323263,18	вых	0,1	
2735	419269,89	1323254,4	419269,89	1323254,4	геодезич	0,1	—
2736	419269,28	1323253,11	419269,28	1323253,11	еских	0,1	
2732	419291,56	1323250,92	419291,56	1323250,92	измерени	0,1	
Вырез 14 из 37							
2551	419036,36	1321709,5	419036,36	1321709,5	Метод	0,1	
2552	418997,65	1321742,28	418997,65	1321742,28	спутнико	0,1	
2553	418891,41	1321829,24	418891,41	1321829,24	вых	0,1	
2554	418831,21	1321877,2	418831,21	1321877,2	геодезич	0,1	
2555	418829,06	1321874,45	418829,06	1321874,45	еских	0,1	—
2556	418947,91	1321777,92	418947,91	1321777,92	измерени	0,1	
2557	419034,31	1321707,13	419034,31	1321707,13	й	0,1	
2551	419036,36	1321709,5	419036,36	1321709,5	(определ	0,1	
Вырез 15 из 37							
2511	418872,26	1321563,75	418872,26	1321563,75	Метод	0,1	
2512	418876,06	1321568,5	418876,06	1321568,5	спутнико	0,1	
2513	418666,57	1321739,06	418666,57	1321739,06	вых	0,1	
2514	418662,59	1321734,78	418662,59	1321734,78	геодезич	0,1	
2515	418717,82	1321690,54	418717,82	1321690,54	еских	0,1	—
2516	418819,95	1321609,75	418819,95	1321609,75	измерени	0,1	
2517	418820,24	1321606,89	418820,24	1321606,89	й	0,1	
2518	418819,53	1321606,06	418819,53	1321606,06	(определ	0,1	
2511	418872,26	1321563,75	418872,26	1321563,75	ений)	0,1	
Вырез 16 из 37							
2933	418218,83	1321447,06	418218,83	1321447,06		0,1	
2934	418225,38	1321454,78	418225,38	1321454,78		0,1	
2935	418224,68	1321455,4	418224,68	1321455,4		0,1	
2936	418227,35	1321458,38	418227,35	1321458,38		0,1	
2937	418227,97	1321457,82	418227,97	1321457,82		0,1	
2938	418234,37	1321465,35	418234,37	1321465,35		0,1	
2939	418233,56	1321466,07	418233,56	1321466,07		0,1	
2940	418236,24	1321469,05	418236,24	1321469,05	Метод	0,1	
2941	418236,96	1321468,4	418236,96	1321468,4	спутнико	0,1	
2942	418247,91	1321481,29	418247,91	1321481,29	вых	0,1	
2943	418233,17	1321493,89	418233,17	1321493,89	геодезич	0,1	
2944	418232,82	1321493,48	418232,82	1321493,48	еских	0,1	
2945	418232,37	1321491,92	418232,37	1321491,92	измерени	0,1	—
2946	418185,69	1321436,95	418185,69	1321436,95	й	0,1	
2947	418203,19	1321423,19	418203,19	1321423,19	(определ	0,1	
2948	418210,43	1321431,69	418210,43	1321431,69	ений)	0,1	
2949	418208,25	1321431,5	418208,25	1321431,5		0,1	
2950	418206,07	1321433,34	418206,07	1321433,34		0,1	
2951	418208,65	1321436,39	418208,65	1321436,39		0,1	
2952	418209,31	1321435,84	418209,31	1321435,84		0,1	
2953	418216,24	1321444,01	418216,24	1321444,01		0,1	
2954	418215,56	1321444,61	418215,56	1321444,61		0,1	
2955	418218,23	1321447,6	418218,23	1321447,6		0,1	
2933	418218,83	1321447,06	418218,83	1321447,06		0,1	
Вырез 17 из 37							
2450	418943,85	1321600,42	418943,85	1321600,42	Метод	0,1	
2451	418799,2	1321720,64	418799,2	1321720,64	спутнико	0,1	
2452	418756,37	1321754,15	418756,37	1321754,15	вых	0,1	
2453	418751,7	1321748,69	418751,7	1321748,69	геодезич	0,1	—
2454	418940,89	1321596,92	418940,89	1321596,92	еских	0,1	
2450	418943,85	1321600,42	418943,85	1321600,42	измерени	0,1	
Вырез 18 из 37							
2519	418990,83	1321660,55	418990,83	1321660,55	Метод	0,1	
2520	418857,21	1321766,97	418857,21	1321766,97	спутнико	0,1	
2521	418762,49	1321846,86	418762,49	1321846,86	вых	0,1	
2522	418753,09	1321836,06	418753,09	1321836,06	геодезич	0,1	
2523	418793,93	1321803,24	418793,93	1321803,24	еских	0,1	—
2524	418908,61	1321708,95	418908,61	1321708,95	измерени	0,1	
2525	418981,79	1321649,68	418981,79	1321649,68	й	0,1	
2519	418990,83	1321660,55	418990,83	1321660,55	(определ	0,1	
Вырез 19 из 37							

2255	419226,84	1321475,22	419226,84	1321475,22	Метод спутниковых геодезических измерений (определений)	0,1	—
2256	419236,73	1321486,5	419236,73	1321486,5		0,1	
2257	419188,81	1321527,84	419188,81	1321527,84		0,1	
2258	419196,99	1321537,42	419196,99	1321537,42		0,1	
2259	419182,93	1321549,75	419182,93	1321549,75		0,1	
2260	419195,45	1321564	419195,45	1321564		0,1	
2261	419160,49	1321593,8	419160,49	1321593,8		0,1	
2262	419135,68	1321564,69	419135,68	1321564,69		0,1	
2263	419118,66	1321579,19	419118,66	1321579,19		0,1	
2264	419111,68	1321570,89	419111,68	1321570,89		0,1	
2265	419206,97	1321487,95	419206,97	1321487,95		0,1	
2266	419209,28	1321490,6	419209,28	1321490,6		0,1	
2255	419226,84	1321475,22	419226,84	1321475,22		0,1	
Вырез 20 из 37							
2918	418314,13	1321136,44	418314,13	1321136,44	Метод спутниковых геодезических измерений (определений)	0,1	—
2919	418312,01	1321145,28	418312,01	1321145,28		0,1	
2920	418346,62	1321153,35	418346,62	1321153,35		0,1	
2921	418335,13	1321202,13	418335,13	1321202,13		0,1	
2922	418332,47	1321201,5	418332,47	1321201,5		0,1	
2923	418336,04	1321187,56	418336,04	1321187,56		0,1	
2924	418332,3	1321186,18	418332,3	1321186,18		0,1	
2925	418293,7	1321176,87	418293,7	1321176,87		0,1	
2926	418293,07	1321179,62	418293,07	1321179,62		0,1	
2927	418244,65	1321168,37	418244,65	1321168,37		0,1	
2928	418248,37	1321152,55	418248,37	1321152,55		0,1	
2929	418243,21	1321151,34	418243,21	1321151,34		0,1	
2930	418252,38	1321112,28	418252,38	1321112,28		0,1	
2931	418281,77	1321119,15	418281,77	1321119,15		0,1	
2932	418279,67	1321128,14	418279,67	1321128,14		0,1	
2918	418314,13	1321136,44	418314,13	1321136,44		0,1	
Вырез 21 из 37							
2377	418393,7	1321244,45	418393,7	1321244,45	Метод спутниковых геодезических измерений (определений)	0,1	—
2378	418339,74	1321462,18	418339,74	1321462,18		0,1	
2379	418337,83	1321463,68	418337,83	1321463,68		0,1	
2380	418335,23	1321473,59	418335,23	1321473,59		0,1	
2381	418260,22	1321534,97	418260,22	1321534,97		0,1	
2382	418227,98	1321498,05	418227,98	1321498,05		0,1	
2383	418230,05	1321496,39	418230,05	1321496,39		0,1	
2384	418232,69	1321499,57	418232,69	1321499,57		0,1	
2385	418247,55	1321486,86	418247,55	1321486,86		0,1	
2386	418250,45	1321490,32	418250,45	1321490,32		0,1	
2387	418253,52	1321487,76	418253,52	1321487,76		0,1	
2388	418250,59	1321484,25	418250,59	1321484,25		0,1	
2389	418257,47	1321478,37	418257,47	1321478,37		0,1	
2390	418260,55	1321482,13	418260,55	1321482,13		0,1	
2391	418263,64	1321479,59	418263,64	1321479,59		0,1	
2392	418260,51	1321475,78	418260,51	1321475,78		0,1	
2393	418269,15	1321468,38	418269,15	1321468,38		0,1	
2394	418272,22	1321472,12	418272,22	1321472,12		0,1	
2395	418275,31	1321469,59	418275,31	1321469,59		0,1	
2396	418272,19	1321465,78	418272,19	1321465,78		0,1	
2397	418282,38	1321457,06	418282,38	1321457,06		0,1	
2398	418285,3	1321460,57	418285,3	1321460,57		0,1	
2399	418288,37	1321458,01	418288,37	1321458,01		0,1	
2400	418285,42	1321454,47	418285,42	1321454,47		0,1	
2401	418295,37	1321445,95	418295,37	1321445,95		0,1	
2402	418298,31	1321449,35	418298,31	1321449,35		0,1	
2403	418301,33	1321446,74	418301,33	1321446,74		0,1	
2404	418298,41	1321443,35	418298,41	1321443,35		0,1	
2405	418308,61	1321434,62	418308,61	1321434,62		0,1	
2406	418311,9	1321437,91	418311,9	1321437,91		0,1	
2407	418314,73	1321435,09	418314,73	1321435,09		0,1	
2408	418310,2	1321430,56	418310,2	1321430,56		0,1	
2409	418295,87	1321413,02	418295,87	1321413,02		0,1	
2410	418352,75	1321366,06	418352,75	1321366,06		0,1	
2411	418353,42	1321364,99	418353,42	1321364,99		0,1	
2412	418375,08	1321276,44	418375,08	1321276,44		0,1	
2413	418369,03	1321274,99	418369,03	1321274,99		0,1	
2414	418368,09	1321278,88	418368,09	1321278,88		0,1	
2415	418370,24	1321279,4	418370,24	1321279,4		0,1	
2416	418366,97	1321292,59	418366,97	1321292,59		0,1	
2417	418336,08	1321284,66	418336,08	1321284,66		0,1	

2418	418336,83	1321282,15	418336,83	1321282,15		0,1	
2419	418335,86	1321279,81	418335,86	1321279,81		0,1	
2420	418347,91	1321231,47	418347,91	1321231,47		0,1	
2377	418393,7	1321244,45	418393,7	1321244,45		0,1	
Вырез 22 из 37							
2348	418245,74	1321123,09	418245,74	1321123,09	Метод спутниковых геодезических измерений (определений)	0,1	—
2349	418238,4	1321154,31	418238,4	1321154,31		0,1	
2350	418243,56	1321155,52	418243,56	1321155,52		0,1	
2351	418240,76	1321167,47	418240,76	1321167,47		0,1	
2352	418188,89	1321155,42	418188,89	1321155,42		0,1	
2353	418187,98	1321159,32	418187,98	1321159,32		0,1	
2354	418296,04	1321184,41	418296,04	1321184,41		0,1	
2355	418296,68	1321181,7	418296,68	1321181,7		0,1	
2356	418331,27	1321190,05	418331,27	1321190,05		0,1	
2357	418328,09	1321202,49	418328,09	1321202,49		0,1	
2358	418324,39	1321220,64	418324,39	1321220,64		0,1	
2359	418304,02	1321214,88	418304,02	1321214,88		0,1	
2360	418188,89	1321178,33	418188,89	1321178,33		0,1	
2361	417999,54	1321137,94	417999,54	1321137,94		0,1	
2362	417986,87	1321135,25	417986,87	1321135,25		0,1	
2363	417989,23	1321125,67	417989,23	1321125,67		0,1	
2364	417990,11	1321126,15	417990,11	1321126,15		0,1	
2365	417994,97	1321127,34	417994,97	1321127,34		0,1	
2366	417995,92	1321123,46	417995,92	1321123,46		0,1	
2367	417991,07	1321122,26	417991,07	1321122,26		0,1	
2368	417990,05	1321122,28	417990,05	1321122,28		0,1	
2369	417992,48	1321112,42	417992,48	1321112,42		0,1	
2370	418082,74	1321134,63	418082,74	1321134,63		0,1	
2371	418084,28	1321134,39	418084,28	1321134,39		0,1	
2372	418144,59	1321096,7	418144,59	1321096,7		0,1	
2373	418142,7	1321093,68	418142,7	1321093,68		0,1	
2374	418146,13	1321091,53	418146,13	1321091,53		0,1	
2375	418151,02	1321092,59	418151,02	1321092,59		0,1	
2376	418149,41	1321099,06	418149,41	1321099,06		0,1	
2348	418245,74	1321123,09	418245,74	1321123,09		0,1	
Вырез 23 из 37							
2526	418982,86	1321643,67	418982,86	1321643,67	Метод спутниковых геодезических измерений (определ	0,1	—
2527	418906,09	1321705,85	418906,09	1321705,85		0,1	
2528	418791,41	1321800,13	418791,41	1321800,13		0,1	
2529	418750,46	1321833,04	418750,46	1321833,04		0,1	
2530	418714,6	1321791,92	418714,6	1321791,92		0,1	
2531	418801,69	1321723,78	418801,69	1321723,78		0,1	
2532	418947,54	1321602,55	418947,54	1321602,55		0,1	
2526	418982,86	1321643,67	418982,86	1321643,67		0,1	
Вырез 24 из 37							
2496	418899,02	1321550,47	418899,02	1321550,47	Метод спутниковых геодезических измерений (определений)	0,1	—
2497	418879,18	1321566,01	418879,18	1321566,01		0,1	
2498	418874,12	1321559,69	418874,12	1321559,69		0,1	
2499	418871,31	1321559,39	418871,31	1321559,39		0,1	
2500	418815,43	1321604,22	418815,43	1321604,22		0,1	
2501	418815,15	1321607,07	418815,15	1321607,07		0,1	
2502	418815,85	1321607,89	418815,85	1321607,89		0,1	
2503	418715,33	1321687,4	418715,33	1321687,4		0,1	
2504	418661,25	1321730,73	418661,25	1321730,73		0,1	
2505	418626,61	1321691	418626,61	1321691		0,1	
2506	418718,93	1321613,88	418718,93	1321613,88		0,1	
2507	418811,12	1321539,26	418811,12	1321539,26		0,1	
2508	418858,97	1321500,36	418858,97	1321500,36		0,1	
2509	418893,64	1321541,68	418893,64	1321541,68		0,1	
2510	418893,68	1321544,22	418893,68	1321544,22		0,1	
2496	418899,02	1321550,47	418899,02	1321550,47		0,1	
Вырез 25 из 37							
2533	418939,11	1321593,23	418939,11	1321593,23	Метод спутниковых геодезических измерений (определений)	0,1	—
2534	418747,59	1321746,86	418747,59	1321746,86		0,1	
2535	418747,32	1321749,72	418747,32	1321749,72		0,1	
2536	418753,22	1321756,62	418753,22	1321756,62		0,1	
2537	418711,96	1321788,9	418711,96	1321788,9		0,1	
2538	418697,99	1321772,88	418697,99	1321772,88		0,1	
2539	418669,3	1321742	418669,3	1321742		0,1	
2540	418880,11	1321570,36	418880,11	1321570,36		0,1	
2541	418902,95	1321552,47	418902,95	1321552,47		0,1	
2533	418939,11	1321593,23	418939,11	1321593,23		0,1	

Вырез 26 из 37							
2542	419031,7	1321704,1	419031,7	1321704,1	Метод спутниковых геодезических измерений (определений)	0,1	—
2543	418945,38	1321774,81	418945,38	1321774,81		0,1	
2544	418825,02	1321872,57	418825,02	1321872,57		0,1	
2545	418799,82	1321892,24	418799,82	1321892,24		0,1	
2546	418765,03	1321849,96	418765,03	1321849,96		0,1	
2547	418859,72	1321770,08	418859,72	1321770,08		0,1	
2548	418994,92	1321662,41	418994,92	1321662,41		0,1	
2549	418994,95	1321662,39	418994,95	1321662,39		0,1	
2550	418995,38	1321662,03	418995,38	1321662,03		0,1	
2542	419031,7	1321704,1	419031,7	1321704,1		0,1	
Вырез 27 из 37							
2684	419624,91	1323408,27	419624,91	1323408,27	Метод спутниковых геодезических измерений (определений)	0,1	—
2685	419635,35	1323517,96	419635,35	1323517,96		0,1	
2686	419628,11	1323518,74	419628,11	1323518,74		0,1	
2687	419626,12	1323517,62	419626,12	1323517,62		0,1	
2688	419494,78	1323530,03	419494,78	1323530,03		0,1	
2689	419493,22	1323511,56	419493,22	1323511,56		0,1	
2690	419545,41	1323506,99	419545,41	1323506,99		0,1	
2691	419544,91	1323502,12	419544,91	1323502,12		0,1	
2692	419540,93	1323502,53	419540,93	1323502,53		0,1	
2693	419541,01	1323503,36	419541,01	1323503,36		0,1	
2694	419534,79	1323503,91	419534,79	1323503,91		0,1	
2695	419534,71	1323503,21	419534,71	1323503,21		0,1	
2696	419530,74	1323503,68	419530,74	1323503,68		0,1	
2697	419530,81	1323504,26	419530,81	1323504,26		0,1	
2698	419522	1323505,02	419522	1323505,02		0,1	
2699	419521,93	1323504,47	419521,93	1323504,47		0,1	
2700	419517,95	1323504,93	419517,95	1323504,93		0,1	
2701	419518	1323505,38	419518	1323505,38		0,1	
2702	419507,08	1323506,33	419507,08	1323506,33		0,1	
2703	419507	1323505,67	419507	1323505,67		0,1	
2704	419503,03	1323506,13	419503,03	1323506,13		0,1	
2705	419503,1	1323506,68	419503,1	1323506,68		0,1	
2706	419490,89	1323507,75	419490,89	1323507,75		0,1	
2707	419489,08	1323509,91	419489,08	1323509,91		0,1	
2708	419490,97	1323532,38	419490,97	1323532,38		0,1	
2709	419492,53	1323548,1	419492,53	1323548,1		0,1	
2710	419464,03	1323550,8	419464,03	1323550,8		0,1	
2711	419451,19	1323429,82	419451,19	1323429,82		0,1	
2712	419479,1	1323426,64	419479,1	1323426,64		0,1	
2713	419482,5	1323467,91	419482,5	1323467,91		0,1	
2714	419540,79	1323462,48	419540,79	1323462,48		0,1	
2715	419540,58	1323457,26	419540,58	1323457,26		0,1	
2716	419536,58	1323457,41	419536,58	1323457,41		0,1	
2717	419536,63	1323458,85	419536,63	1323458,85		0,1	
2718	419525,7	1323459,87	419525,7	1323459,87		0,1	
2719	419525,64	1323459,41	419525,64	1323459,41		0,1	
2720	419521,67	1323459,87	419521,67	1323459,87		0,1	
2721	419521,71	1323460,24	419521,71	1323460,24		0,1	
2722	419511,49	1323461,19	419511,49	1323461,19		0,1	
2723	419511,42	1323460,63	419511,42	1323460,63		0,1	
2724	419507,44	1323461,09	419507,44	1323461,09		0,1	
2725	419507,5	1323461,56	419507,5	1323461,56		0,1	
2726	419498,51	1323462,4	419498,51	1323462,4		0,1	
2727	419498,43	1323461,73	419498,43	1323461,73		0,1	
2728	419494,46	1323462,19	419494,46	1323462,19		0,1	
2729	419494,53	1323462,77	419494,53	1323462,77		0,1	
2730	419486,16	1323463,55	419486,16	1323463,55		0,1	
2731	419482,69	1323421,53	419482,69	1323421,53		0,1	
2684	419624,91	1323408,27	419624,91	1323408,27		0,1	
Вырез 28 из 37							
2956	418922,1	1323396,54	418922,1	1323396,54		0,1	
2957	418920,99	1323398,67	418920,99	1323398,67		0,1	
2958	418934,29	1323479,3	418934,29	1323479,3		0,1	
2959	418926,13	1323480,73	418926,13	1323480,73		0,1	
2960	418916,65	1323494,96	418916,65	1323494,96		0,1	
2961	418922,42	1323530,54	418922,42	1323530,54		0,1	
2962	418941,82	1323527,17	418941,82	1323527,17		0,1	
2963	418957,9	1323626,4	418957,9	1323626,4		0,1	
2964	418949,94	1323627,52	418949,94	1323627,52		0,1	
2965	418948,51	1323628,46	418948,51	1323628,46		0,1	

2966	418938,7	1323644,64	418938,7	1323644,64	Метод спутниковых геодезических измерений (определений)	0,1	—
2967	418938,44	1323646	418938,44	1323646		0,1	
2968	418943,76	1323678,02	418943,76	1323678,02		0,1	
2969	418964,79	1323674,53	418964,79	1323674,53		0,1	
2970	418981,56	1323775,42	418981,56	1323775,42		0,1	
2971	418962,17	1323779,2	418962,17	1323779,2		0,1	
2972	418969,86	1323828,41	418969,86	1323828,41		0,1	
2973	418947,84	1323831,41	418947,84	1323831,41		0,1	
2974	418949,63	1323844,55	418949,63	1323844,55		0,1	
2975	418926,23	1323847,74	418926,23	1323847,74		0,1	
2976	418927,45	1323856,97	418927,45	1323856,97		0,1	
2977	418917,86	1323858,17	418917,86	1323858,17		0,1	
2978	418909,45	1323804,28	418909,45	1323804,28		0,1	
2979	418948,54	1323751,12	418948,54	1323751,12		0,1	
2980	418945,01	1323748,52	418945,01	1323748,52		0,1	
2981	418938,91	1323707,9	418938,91	1323707,9		0,1	
2982	418935,18	1323689,64	418935,18	1323689,64		0,1	
2983	418892,21	1323698,43	418892,21	1323698,43		0,1	
2984	418885,85	1323659,29	418885,85	1323659,29		0,1	
2985	418925,05	1323605,98	418925,05	1323605,98		0,1	
2986	418921,5	1323603,37	418921,5	1323603,37		0,1	
2987	418914,75	1323562,35	418914,75	1323562,35		0,1	
2988	418913,2	1323553,3	418913,2	1323553,3		0,1	
2989	418870,37	1323560,65	418870,37	1323560,65		0,1	
2990	418862,36	1323511,98	418862,36	1323511,98		0,1	
2991	418901,45	1323458,82	418901,45	1323458,82		0,1	
2992	418897,9	1323456,22	418897,9	1323456,22		0,1	
2993	418891,47	1323417,18	418891,47	1323417,18		0,1	
2994	418900,58	1323415,73	418900,58	1323415,73		0,1	
2995	418900,14	1323413,16	418900,14	1323413,16		0,1	
2996	418917,75	1323410,15	418917,75	1323410,15		0,1	
2997	418914,32	1323390,1	418914,32	1323390,1		0,1	
2998	418920,82	1323389	418920,82	1323389		0,1	
2956	418922,1	1323396,54	418922,1	1323396,54		0,1	
Вырез 29 из 37							
2421	418181,26	1321439,24	418181,26	1321439,24	Метод спутниковых геодезических измерений (определений)	0,1	—
2422	418216,39	1321480,02	418216,39	1321480,02		0,1	
2423	418159,29	1321523,82	418159,29	1321523,82		0,1	
2424	418154,12	1321521,33	418154,12	1321521,33		0,1	
2425	418145,7	1321520,4	418145,7	1321520,4		0,1	
2426	418128,3	1321520,71	418128,3	1321520,71		0,1	
2427	418087,35	1321518,65	418087,35	1321518,65		0,1	
2428	418087,63	1321507,19	418087,63	1321507,19		0,1	
2429	418037,18	1321506,49	418037,18	1321506,49		0,1	
2430	418037,17	1321505,46	418037,17	1321505,46		0,1	
2431	418037,21	1321494,84	418037,21	1321494,84		0,1	
2432	418007,43	1321494,62	418007,43	1321494,62		0,1	
2433	417959,21	1321441,05	417959,21	1321441,05		0,1	
2434	417937,31	1321460,29	417937,31	1321460,29		0,1	
2435	417923,06	1321444,21	417923,06	1321444,21		0,1	
2436	417942,35	1321426,99	417942,35	1321426,99		0,1	
2437	417946,84	1321431,98	417946,84	1321431,98		0,1	
2438	417999,6	1321386,47	417999,6	1321386,47		0,1	
2439	418005,61	1321393,45	418005,61	1321393,45		0,1	
2440	418001,71	1321396,81	418001,71	1321396,81		0,1	
2441	418012,53	1321409,44	418012,53	1321409,44		0,1	
2442	418019,61	1321403,37	418019,61	1321403,37		0,1	
2443	418024,84	1321409,47	418024,84	1321409,47		0,1	
2444	418055,3	1321383,29	418055,3	1321383,29		0,1	
2445	418056,3	1321384,46	418056,3	1321384,46		0,1	
2446	418059,1	1321384,83	418059,1	1321384,83		0,1	
2447	418118,7	1321454,16	418118,7	1321454,16		0,1	
2448	418127,63	1321446,29	418127,63	1321446,29		0,1	
2449	418146,47	1321467,4	418146,47	1321467,4		0,1	
2421	418181,26	1321439,24	418181,26	1321439,24		0,1	
Вырез 30 из 37							
2277	418344,06	1321230,38	418344,06	1321230,38		0,1	
2278	418331,99	1321278,79	418331,99	1321278,79		0,1	
2279	418325,05	1321277,11	418325,05	1321277,11		0,1	
2280	418325,84	1321273,64	418325,84	1321273,64		0,1	
2281	418321,94	1321272,77	418321,94	1321272,77		0,1	
2282	418321,17	1321276,16	418321,17	1321276,16		0,1	

2283	418310,96	1321273,67	418310,96	1321273,67		0,1	
2284	418311,78	1321270,01	418311,78	1321270,01		0,1	
2285	418307,88	1321269,13	418307,88	1321269,13		0,1	
2286	418307,07	1321272,72	418307,07	1321272,72		0,1	
2287	418296,53	1321270,15	418296,53	1321270,15		0,1	
2288	418297,4	1321266,28	418297,4	1321266,28		0,1	
2289	418293,5	1321265,4	418293,5	1321265,4		0,1	
2290	418292,65	1321269,2	418292,65	1321269,2		0,1	
2291	418282,27	1321266,67	418282,27	1321266,67		0,1	
2292	418283,19	1321262,6	418283,19	1321262,6		0,1	
2293	418279,29	1321261,72	418279,29	1321261,72		0,1	
2294	418278,39	1321265,72	418278,39	1321265,72		0,1	
2295	418269,14	1321263,47	418269,14	1321263,47		0,1	
2296	418270,1	1321259,2	418270,1	1321259,2		0,1	
2297	418266,19	1321258,33	418266,19	1321258,33		0,1	
2298	418265,26	1321262,52	418265,26	1321262,52		0,1	
2299	418255,86	1321260,22	418255,86	1321260,22		0,1	
2300	418256,86	1321255,77	418256,86	1321255,77		0,1	
2301	418252,96	1321254,9	418252,96	1321254,9		0,1	
2302	418251,97	1321259,28	418251,97	1321259,28		0,1	
2303	418237,26	1321255,69	418237,26	1321255,69		0,1	
2304	418215,91	1321341,73	418215,91	1321341,73		0,1	
2305	418146,4	1321324,76	418146,4	1321324,76		0,1	
2306	418150,04	1321309,85	418150,04	1321309,85		0,1	
2307	418141,64	1321307,8	418141,64	1321307,8		0,1	
2308	418154,11	1321256,27	418154,11	1321256,27	Метод спутниковых геодезических измерений (определений)	0,1	—
2309	418157,17	1321243,63	418157,17	1321243,63		0,1	
2310	418156,77	1321241,9	418156,77	1321241,9		0,1	
2311	418162,1	1321222,17	418162,1	1321222,17		0,1	
2312	418155,65	1321220,43	418155,65	1321220,43		0,1	
2313	418154,6	1321224,3	418154,6	1321224,3		0,1	
2314	418157,2	1321225	418157,2	1321225		0,1	
2315	418153,02	1321240,48	418153,02	1321240,48		0,1	
2316	418117,52	1321232,72	418117,52	1321232,72		0,1	
2317	418119,01	1321226,58	418119,01	1321226,58		0,1	
2318	418110,63	1321224,54	418110,63	1321224,54		0,1	
2319	418111,3	1321221,78	418111,3	1321221,78		0,1	
2320	418107,41	1321220,84	418107,41	1321220,84		0,1	
2321	418106,75	1321223,59	418106,75	1321223,59		0,1	
2322	418096,48	1321221,09	418096,48	1321221,09		0,1	
2323	418097,15	1321218,35	418097,15	1321218,35		0,1	
2324	418093,26	1321217,41	418093,26	1321217,41		0,1	
2325	418092,6	1321220,14	418092,6	1321220,14		0,1	
2326	418082,65	1321217,71	418082,65	1321217,71		0,1	
2327	418083,33	1321214,9	418083,33	1321214,9		0,1	
2328	418079,44	1321213,96	418079,44	1321213,96		0,1	
2329	418078,75	1321216,76	418078,75	1321216,76		0,1	
2330	418068,65	1321214,3	418068,65	1321214,3		0,1	
2331	418069,3	1321211,61	418069,3	1321211,61		0,1	
2332	418065,42	1321210,67	418065,42	1321210,67		0,1	
2333	418064,77	1321213,35	418064,77	1321213,35		0,1	
2334	418055,43	1321211,07	418055,43	1321211,07		0,1	
2335	418056,14	1321208,15	418056,14	1321208,15		0,1	
2336	418052,25	1321207,2	418052,25	1321207,2		0,1	
2337	418051,55	1321210,12	418051,55	1321210,12		0,1	
2338	418043,11	1321208,06	418043,11	1321208,06		0,1	
2339	418043,73	1321205,48	418043,73	1321205,48		0,1	
2340	418039,85	1321204,54	418039,85	1321204,54		0,1	
2341	418039,23	1321207,12	418039,23	1321207,12		0,1	
2342	418027,33	1321204,22	418027,33	1321204,22		0,1	
2343	418039,94	1321151,24	418039,94	1321151,24		0,1	
2344	417992,57	1321140,83	417992,57	1321140,83		0,1	
2345	417987,27	1321139,43	417987,27	1321139,43		0,1	
2346	418187,77	1321182,17	418187,77	1321182,17		0,1	
2347	418302,84	1321218,69	418302,84	1321218,69		0,1	
2277	418344,06	1321230,38	418344,06	1321230,38		0,1	
Вырез 31 из 37							
2455	419106,8	1321571,3	419106,8	1321571,3		0,1	
2456	419117,66	1321584,21	419117,66	1321584,21		0,1	
2457	419039,12	1321650,3	419039,12	1321650,3		0,1	
2458	419049,75	1321663,04	419049,75	1321663,04		0,1	
2459	419048,05	1321664,44	419048,05	1321664,44		0,1	

2460	419050,6	1321667,52	419050,6	1321667,52		0,1	
2461	419052,32	1321666,11	419052,32	1321666,11		0,1	
2462	419070,58	1321688	419070,58	1321688		0,1	
2463	419068,72	1321689,63	419068,72	1321689,63		0,1	
2464	419071,36	1321692,64	419071,36	1321692,64		0,1	
2465	419076,15	1321688,43	419076,15	1321688,43		0,1	
2466	419044,74	1321650,79	419044,74	1321650,79		0,1	
2467	419120,28	1321587,24	419120,28	1321587,24		0,1	
2468	419150,71	1321622,14	419150,71	1321622,14		0,1	
2469	419099,77	1321666,46	419099,77	1321666,46		0,1	
2470	419102,39	1321669,48	419102,39	1321669,48		0,1	
2471	419153,35	1321625,16	419153,35	1321625,16	Метод спутниковых геодезических измерений (определений)	0,1	—
2472	419199,7	1321678,33	419199,7	1321678,33		0,1	
2473	419201,33	1321695,01	419201,33	1321695,01		0,1	
2474	419179,15	1321714,14	419179,15	1321714,14		0,1	
2475	419181,92	1321717,37	419181,92	1321717,37		0,1	
2476	419160,77	1321735,61	419160,77	1321735,61		0,1	
2477	419192,47	1321772,35	419192,47	1321772,35		0,1	
2478	419176,63	1321787,77	419176,63	1321787,77		0,1	
2479	419173,63	1321784,7	419173,63	1321784,7		0,1	
2480	419145,79	1321811,78	419145,79	1321811,78		0,1	
2481	419145,69	1321814,53	419145,69	1321814,53		0,1	
2482	419173,39	1321846,22	419173,39	1321846,22		0,1	
2483	419173,59	1321846,42	419173,59	1321846,42		0,1	
2484	419165,49	1321854,21	419165,49	1321854,21		0,1	
2485	419128,2	1321813,9	419128,2	1321813,9		0,1	
2486	419079,55	1321755,75	419079,55	1321755,75		0,1	
2487	419079,52	1321753,16	419079,52	1321753,16		0,1	
2488	418995,85	1321656,44	418995,85	1321656,44		0,1	
2489	418993,93	1321658,03	418993,93	1321658,03		0,1	
2490	418985,6	1321648	418985,6	1321648		0,1	
2491	418987,25	1321645,26	418987,25	1321645,26		0,1	
2492	419012,71	1321624,72	419012,71	1321624,72		0,1	
2493	419020,49	1321634,35	419020,49	1321634,35		0,1	
2494	419097,87	1321571,81	419097,87	1321571,81		0,1	
2495	419101,35	1321575,91	419101,35	1321575,91		0,1	
2455	419106,8	1321571,3	419106,8	1321571,3		0,1	
Вырез 32 из 37							
2134	418366,02	1321296,48	418366,02	1321296,48		0,1	
2135	418364,57	1321302,43	418364,57	1321302,43		0,1	
2136	418363,71	1321302,2	418363,71	1321302,2		0,1	
2137	418362,68	1321306,06	418362,68	1321306,06		0,1	
2138	418363,62	1321306,32	418363,62	1321306,32		0,1	
2139	418361,37	1321315,54	418361,37	1321315,54		0,1	
2140	418360,57	1321315,33	418360,57	1321315,33		0,1	
2141	418359,53	1321319,19	418359,53	1321319,19		0,1	
2142	418360,42	1321319,43	418360,42	1321319,43		0,1	
2143	418357,87	1321329,87	418357,87	1321329,87		0,1	
2144	418357,06	1321329,7	418357,06	1321329,7		0,1	
2145	418356,28	1321333,63	418356,28	1321333,63		0,1	
2146	418356,92	1321333,76	418356,92	1321333,76		0,1	
2147	418354,54	1321343,52	418354,54	1321343,52		0,1	
2148	418353,9	1321343,35	418353,9	1321343,35		0,1	
2149	418352,87	1321347,22	418352,87	1321347,22		0,1	
2150	418353,59	1321347,41	418353,59	1321347,41		0,1	
2151	418349,69	1321363,39	418349,69	1321363,39		0,1	
2152	418344,81	1321367,42	418344,81	1321367,42		0,1	
2153	418344,29	1321366,76	418344,29	1321366,76		0,1	
2154	418341,16	1321369,24	418341,16	1321369,24		0,1	
2155	418341,73	1321369,97	418341,73	1321369,97		0,1	
2156	418333,63	1321376,65	418333,63	1321376,65		0,1	
2157	418333,13	1321376	418333,13	1321376		0,1	
2158	418329,99	1321378,48	418329,99	1321378,48		0,1	
2159	418330,55	1321379,19	418330,55	1321379,19		0,1	
2160	418322,51	1321385,83	418322,51	1321385,83		0,1	
2161	418322,02	1321385,21	418322,02	1321385,21		0,1	
2162	418318,88	1321387,69	418318,88	1321387,69		0,1	
2163	418319,43	1321388,38	418319,43	1321388,38		0,1	
2164	418310,89	1321395,42	418310,89	1321395,42		0,1	
2165	418310,41	1321394,82	418310,41	1321394,82		0,1	
2166	418307,28	1321397,3	418307,28	1321397,3		0,1	
2167	418307,81	1321397,97	418307,81	1321397,97		0,1	

2168	418300,18	1321404,26	418300,18	1321404,26		0,1	
2169	418299,72	1321403,68	418299,72	1321403,68		0,1	
2170	418296,58	1321406,15	418296,58	1321406,15		0,1	
2171	418297,1	1321406,81	418297,1	1321406,81		0,1	
2172	418289,41	1321413,16	418289,41	1321413,16		0,1	
2173	418288,95	1321412,58	418288,95	1321412,58		0,1	
2174	418285,83	1321415,07	418285,83	1321415,07		0,1	
2175	418286,33	1321415,71	418286,33	1321415,71		0,1	
2176	418272,21	1321427,36	418272,21	1321427,36		0,1	
2177	418232,32	1321379,38	418232,32	1321379,38		0,1	
2178	418227,4	1321383,62	418227,4	1321383,62		0,1	
2179	418230,02	1321386,65	418230,02	1321386,65		0,1	
2180	418231,85	1321385,08	418231,85	1321385,08		0,1	
2181	418238,89	1321393,54	418238,89	1321393,54		0,1	
2182	418237,22	1321394,98	418237,22	1321394,98		0,1	
2183	418239,82	1321398,01	418239,82	1321398,01		0,1	
2184	418241,44	1321396,61	418241,44	1321396,61	Метод спутниковых геодезических измерений (определений)	0,1	—
2185	418247,72	1321404,15	418247,72	1321404,15		0,1	
2186	418246,24	1321405,38	418246,24	1321405,38		0,1	
2187	418248,8	1321408,46	418248,8	1321408,46		0,1	
2188	418250,27	1321407,22	418250,27	1321407,22		0,1	
2189	418256,41	1321414,61	418256,41	1321414,61		0,1	
2190	418254,93	1321415,83	418254,93	1321415,83		0,1	
2191	418257,49	1321418,91	418257,49	1321418,91		0,1	
2192	418258,96	1321417,68	418258,96	1321417,68		0,1	
2193	418271,68	1321432,98	418271,68	1321432,98		0,1	
2194	418292,78	1321415,57	418292,78	1321415,57		0,1	
2195	418305,94	1321431,65	418305,94	1321431,65		0,1	
2196	418250,95	1321478,69	418250,95	1321478,69		0,1	
2197	418212,91	1321433,91	418212,91	1321433,91		0,1	
2198	418230,53	1321418,87	418230,53	1321418,87		0,1	
2199	418213,21	1321398,58	418213,21	1321398,58		0,1	
2200	418195,25	1321413,9	418195,25	1321413,9		0,1	
2201	418199,74	1321419,14	418199,74	1321419,14		0,1	
2202	418146,92	1321461,9	418146,92	1321461,9		0,1	
2203	418127,98	1321440,66	418127,98	1321440,66		0,1	
2204	418119,1	1321448,49	418119,1	1321448,49		0,1	
2205	418062,13	1321382,22	418062,13	1321382,22		0,1	
2206	418062,06	1321382,13	418062,06	1321382,13		0,1	
2207	418139,57	1321314,62	418139,57	1321314,62		0,1	
2208	418140,2	1321313,59	418140,2	1321313,59		0,1	
2209	418140,68	1321311,68	418140,68	1321311,68		0,1	
2210	418145,21	1321312,79	418145,21	1321312,79		0,1	
2211	418141,57	1321327,71	418141,57	1321327,71		0,1	
2212	418218,83	1321346,55	418218,83	1321346,55		0,1	
2213	418223,78	1321326,62	418223,78	1321326,62		0,1	
2214	418229,68	1321328,05	418229,68	1321328,05		0,1	
2215	418229,04	1321330,76	418229,04	1321330,76		0,1	
2216	418273,53	1321341,14	418273,53	1321341,14		0,1	
2217	418274,43	1321337,25	418274,43	1321337,25		0,1	
2218	418233,84	1321327,77	418233,84	1321327,77		0,1	
2219	418234,47	1321325,1	418234,47	1321325,1		0,1	
2220	418224,74	1321322,73	418224,74	1321322,73		0,1	
2221	418235	1321281,37	418235	1321281,37		0,1	
2222	418241,65	1321282,88	418241,65	1321282,88		0,1	
2223	418241,09	1321285,13	418241,09	1321285,13		0,1	
2224	418244,98	1321286,08	418244,98	1321286,08		0,1	
2225	418245,55	1321283,76	418245,55	1321283,76		0,1	
2226	418256,12	1321286,15	418256,12	1321286,15		0,1	
2227	418255,57	1321288,44	418255,57	1321288,44		0,1	
2228	418259,45	1321289,39	418259,45	1321289,39		0,1	
2229	418260,03	1321287,04	418260,03	1321287,04		0,1	
2230	418269,28	1321289,14	418269,28	1321289,14		0,1	
2231	418268,72	1321291,45	418268,72	1321291,45		0,1	
2232	418272,6	1321292,4	418272,6	1321292,4		0,1	
2233	418273,19	1321290,02	418273,19	1321290,02		0,1	
2234	418283,19	1321292,29	418283,19	1321292,29		0,1	
2235	418282,65	1321294,66	418282,65	1321294,66		0,1	
2236	418286,55	1321295,55	418286,55	1321295,55		0,1	
2237	418287,99	1321289,28	418287,99	1321289,28		0,1	
2238	418235,97	1321277,48	418235,97	1321277,48		0,1	
2239	418240,18	1321260,51	418240,18	1321260,51		0,1	

2240	418332,41	1321283,02	418332,41	1321283,02		0,1	
2241	418331,07	1321287,5	418331,07	1321287,5		0,1	
2134	418366,02	1321296,48	418366,02	1321296,48		0,1	
Вырез 33 из 37							
2589	419581,79	1323276,56	419581,79	1323276,56	Метод спутниковых геодезических измерений (определений)	0,1	—
2590	419588,91	1323353,13	419588,91	1323353,13		0,1	
2591	419566,47	1323354,7	419566,47	1323354,7		0,1	
2592	419565,79	1323345,06	419565,79	1323345,06		0,1	
2593	419561,81	1323345,34	419561,81	1323345,34		0,1	
2594	419562,63	1323356,98	419562,63	1323356,98		0,1	
2595	419563,7	1323358,62	419563,7	1323358,62		0,1	
2596	419563,74	1323359,33	419563,74	1323359,33		0,1	
2597	419567,74	1323359,12	419567,74	1323359,12		0,1	
2598	419567,71	1323358,63	419567,71	1323358,63		0,1	
2599	419589,28	1323357,11	419589,28	1323357,11		0,1	
2600	419591,66	1323382,67	419591,66	1323382,67		0,1	
2601	419592,29	1323383,96	419592,29	1323383,96		0,1	
2602	419593,77	1323407,15	419593,77	1323407,15		0,1	
2603	419575,43	1323408,87	419575,43	1323408,87		0,1	
2604	419575,4	1323408,5	419575,4	1323408,5		0,1	
2605	419571,43	1323408,96	419571,43	1323408,96		0,1	
2606	419571,45	1323409,24	419571,45	1323409,24		0,1	
2607	419560,95	1323410,21	419560,95	1323410,21		0,1	
2608	419560,91	1323409,78	419560,91	1323409,78		0,1	
2609	419556,93	1323410,25	419556,93	1323410,25		0,1	
2610	419556,97	1323410,58	419556,97	1323410,58		0,1	
2611	419546,52	1323411,57	419546,52	1323411,57		0,1	
2612	419546,46	1323411,11	419546,46	1323411,11		0,1	
2613	419542,49	1323411,57	419542,49	1323411,57		0,1	
2614	419542,54	1323411,93	419542,54	1323411,93		0,1	
2615	419532,09	1323412,91	419532,09	1323412,91		0,1	
2616	419532,04	1323412,47	419532,04	1323412,47		0,1	
2617	419528,07	1323412,93	419528,07	1323412,93		0,1	
2618	419528,11	1323413,28	419528,11	1323413,28		0,1	
2619	419517,52	1323414,27	419517,52	1323414,27		0,1	
2620	419517,46	1323413,76	419517,46	1323413,76		0,1	
2621	419513,49	1323414,22	419513,49	1323414,22		0,1	
2622	419513,53	1323414,64	419513,53	1323414,64		0,1	
2623	419501,1	1323415,8	419501,1	1323415,8		0,1	
2624	419501,04	1323415,36	419501,04	1323415,36		0,1	
2625	419497,07	1323415,83	419497,07	1323415,83		0,1	
2626	419497,11	1323416,17	419497,11	1323416,17		0,1	
2627	419480,36	1323417,73	419480,36	1323417,73		0,1	
2628	419478,55	1323419,89	419478,55	1323419,89		0,1	
2629	419478,77	1323422,65	419478,77	1323422,65		0,1	
2630	419450,77	1323425,84	419450,77	1323425,84		0,1	
2631	419446,39	1323384,65	419446,39	1323384,65		0,1	
2632	419444,26	1323382,87	419444,26	1323382,87		0,1	
2633	419311,72	1323392,39	419311,72	1323392,39		0,1	
2634	419300,84	1323301,5	419300,84	1323301,5		0,1	
2635	419295,55	1323250,49	419295,55	1323250,49		0,1	
2636	419516,11	1323226,66	419516,11	1323226,66		0,1	
2637	419521,19	1323279,82	419521,19	1323279,82		0,1	
2638	419523,38	1323281,61	419523,38	1323281,61		0,1	
2639	419527,19	1323281,23	419527,19	1323281,23		0,1	
2640	419528,95	1323281,99	419528,95	1323281,99		0,1	
2589	419581,79	1323276,56	419581,79	1323276,56		0,1	
Вырез 34 из 37							
2641	419281,06	1323614,5	419281,06	1323614,5		0,1	
2642	419293,79	1323736,06	419293,79	1323736,06		0,1	
2643	419204,17	1323830,75	419204,17	1323830,75		0,1	
2644	419107,37	1323837,24	419107,37	1323837,24		0,1	
2645	419098,58	1323766	419098,58	1323766		0,1	
2646	419105,59	1323764,99	419105,59	1323764,99		0,1	
2647	419126,15	1323762,4	419126,15	1323762,4		0,1	
2648	419126,49	1323765,22	419126,49	1323765,22		0,1	
2649	419130,47	1323764,72	419130,47	1323764,72		0,1	
2650	419130,11	1323761,9	419130,11	1323761,9		0,1	
2651	419152,64	1323759,06	419152,64	1323759,06		0,1	
2652	419153,93	1323767,73	419153,93	1323767,73		0,1	
2653	419157,88	1323767,15	419157,88	1323767,15		0,1	
2654	419156,62	1323758,56	419156,62	1323758,56		0,1	

2655	419179,51	1323755,67	419179,51	1323755,67	Метод спутниковых геодезических измерений (определений)	0,1	—
2656	419179,82	1323759,03	419179,82	1323759,03		0,1	
2657	419183,8	1323758,66	419183,8	1323758,66		0,1	
2658	419183,1	1323751,18	419183,1	1323751,18		0,1	
2659	419107,1	1323760,77	419107,1	1323760,77		0,1	
2660	419104,75	1323737,91	419104,75	1323737,91		0,1	
2661	419092,12	1323629,07	419092,12	1323629,07		0,1	
2662	419090,81	1323627,43	419090,81	1323627,43		0,1	
2663	419060,98	1323616,68	419060,98	1323616,68		0,1	
2664	419052,73	1323537,69	419052,73	1323537,69		0,1	
2665	419151,64	1323528,48	419151,64	1323528,48		0,1	
2666	419156,94	1323601	419156,94	1323601		0,1	
2667	419160,93	1323600,71	419160,93	1323600,71		0,1	
2668	419158,53	1323567,91	419158,53	1323567,91		0,1	
2669	419199,26	1323564,23	419199,26	1323564,23		0,1	
2670	419204,17	1323618,54	419204,17	1323618,54		0,1	
2671	419205,9	1323641,92	419205,9	1323641,92		0,1	
2672	419120,05	1323650,3	419120,05	1323650,3		0,1	
2673	419120,44	1323654,27	419120,44	1323654,27		0,1	
2674	419194,46	1323647,05	419194,46	1323647,05		0,1	
2675	419202,73	1323720,66	419202,73	1323720,66		0,1	
2676	419206,7	1323720,22	419206,7	1323720,22		0,1	
2677	419198,45	1323646,67	419198,45	1323646,67		0,1	
2678	419210,17	1323645,52	419210,17	1323645,52		0,1	
2679	419208,31	1323620,22	419208,31	1323620,22		0,1	
2680	419236,16	1323618,03	419236,16	1323618,03		0,1	
2681	419241,08	1323672,68	419241,08	1323672,68		0,1	
2682	419245,05	1323672,32	419245,05	1323672,32		0,1	
2683	419240,16	1323617,72	419240,16	1323617,72		0,1	
2641	419281,06	1323614,5	419281,06	1323614,5		0,1	
Вырез 35 из 37							
2562	419222,25	1322900,3	419222,25	1322900,3	Метод спутниковых геодезических измерений (определений)	0,1	—
2563	419238,88	1322920,26	419238,88	1322920,26		0,1	
2564	419233,22	1322925,03	419233,22	1322925,03		0,1	
2565	419271,07	1322970,08	419271,07	1322970,08		0,1	
2566	419264,94	1322975,12	419264,94	1322975,12		0,1	
2567	419264,22	1322976,87	419264,22	1322976,87		0,1	
2568	419279,57	1323131,14	419279,57	1323131,14		0,1	
2569	419219,26	1323132,48	419219,26	1323132,48		0,1	
2570	419218,92	1323125,92	419218,92	1323125,92		0,1	
2571	419214,93	1323126,13	419214,93	1323126,13		0,1	
2572	419215,48	1323136,56	419215,48	1323136,56		0,1	
2573	419278,92	1323135,15	419278,92	1323135,15		0,1	
2574	419289,59	1323247,09	419289,59	1323247,09		0,1	
2575	419190,57	1323256,82	419190,57	1323256,82		0,1	
2576	419190,69	1323258,9	419190,69	1323258,9		0,1	
2577	419165,24	1323261	419165,24	1323261		0,1	
2578	419156,5	1323171,96	419156,5	1323171,96		0,1	
2579	419109,25	1323176,8	419109,25	1323176,8		0,1	
2580	419101,16	1323084,67	419101,16	1323084,67		0,1	
2581	419124,63	1323083,01	419124,63	1323083,01		0,1	
2582	419115,7	1322981,38	419115,7	1322981,38		0,1	
2583	419131,99	1322980,22	419131,99	1322980,22		0,1	
2584	419133,22	1322979,68	419133,22	1322979,68		0,1	
2585	419137,53	1322975,61	419137,53	1322975,61		0,1	
2586	419145,22	1322985,06	419145,22	1322985,06		0,1	
2587	419179,95	1322956,78	419179,95	1322956,78		0,1	
2588	419171,09	1322945,9	419171,09	1322945,9		0,1	
2562	419222,25	1322900,3	419222,25	1322900,3		0,1	
Вырез 36 из 37							
2737	419458,24	1322907,29	419458,24	1322907,29		0,1	
2738	419458,49	1322932,38	419458,49	1322932,38		0,1	
2739	419440,06	1322933,38	419440,06	1322933,38		0,1	
2740	419441,96	1322977,58	419441,96	1322977,58		0,1	
2741	419498,32	1322973,36	419498,32	1322973,36		0,1	
2742	419499,46	1322987,09	419499,46	1322987,09		0,1	
2743	419494,15	1322987,65	419494,15	1322987,65		0,1	
2744	419494,56	1322991,63	419494,56	1322991,63		0,1	
2745	419499,79	1322991,09	419499,79	1322991,09		0,1	
2746	419501,33	1323009,6	419501,33	1323009,6		0,1	
2747	419496,02	1323010,14	419496,02	1323010,14		0,1	
2748	419496,43	1323014,12	419496,43	1323014,12		0,1	

2749	419501,65	1323013,58	419501,65	1323013,58	0,1
2750	419503,27	1323033,16	419503,27	1323033,16	0,1
2751	419497,96	1323033,7	419497,96	1323033,7	0,1
2752	419498,37	1323037,69	419498,37	1323037,69	0,1
2753	419503,61	1323037,15	419503,61	1323037,15	0,1
2754	419504,9	1323052,84	419504,9	1323052,84	0,1
2755	419499,59	1323053,38	419499,59	1323053,38	0,1
2756	419500	1323057,37	419500	1323057,37	0,1
2757	419505,23	1323056,83	419505,23	1323056,83	0,1
2758	419506,4	1323070,98	419506,4	1323070,98	0,1
2759	419505,76	1323072,66	419505,76	1323072,66	0,1
2760	419508,45	1323099,25	419508,45	1323099,25	0,1
2761	419489,55	1323101,08	419489,55	1323101,08	0,1
2762	419489,99	1323107,11	419489,99	1323107,11	0,1
2763	419482,49	1323107,83	419482,49	1323107,83	0,1
2764	419482,44	1323107,29	419482,44	1323107,29	0,1
2765	419478,46	1323107,68	419478,46	1323107,68	0,1
2766	419478,51	1323108,2	419478,51	1323108,2	0,1
2767	419462,35	1323109,74	419462,35	1323109,74	0,1
2768	419462,27	1323108,7	419462,27	1323108,7	0,1
2769	419458,28	1323109,01	419458,28	1323109,01	0,1
2770	419458,37	1323110,12	419458,37	1323110,12	0,1
2771	419408,3	1323114,9	419408,3	1323114,9	0,1
2772	419404,82	1323078,05	419404,82	1323078,05	0,1
2773	419413,05	1323077,48	419413,05	1323077,48	0,1
2774	419413,13	1323079,46	419413,13	1323079,46	0,1
2775	419417,12	1323079,3	419417,12	1323079,3	0,1
2776	419417,04	1323077,2	419417,04	1323077,2	0,1
2777	419430,25	1323076,27	419430,25	1323076,27	0,1
2778	419430,38	1323078,09	419430,38	1323078,09	0,1
2779	419434,37	1323077,81	419434,37	1323077,81	0,1
2780	419433,96	1323072	419433,96	1323072	0,1
2781	419404,45	1323074,07	419404,45	1323074,07	0,1
2782	419402,5	1323053,45	419402,5	1323053,45	0,1
2783	419430,43	1323050,91	419430,43	1323050,91	0,1
2784	419429,94	1323045,62	419429,94	1323045,62	0,1
2785	419425,96	1323045,98	419425,96	1323045,98	0,1
2786	419426,08	1323047,3	419426,08	1323047,3	0,1
2787	419417,04	1323048,11	419417,04	1323048,11	0,1
2788	419416,98	1323047,53	419416,98	1323047,53	0,1
2789	419413,01	1323047,96	419413,01	1323047,96	0,1
2790	419413,06	1323048,47	419413,06	1323048,47	0,1
2791	419402,13	1323049,47	419402,13	1323049,47	0,1
2792	419396,08	1322985,35	419396,08	1322985,35	0,1
2793	419402,34	1322984,71	419402,34	1322984,71	0,1
2794	419402,49	1322986,07	419402,49	1322986,07	0,1
2795	419406,47	1322985,63	419406,47	1322985,63	0,1
2796	419406,32	1322984,33	419406,32	1322984,33	0,1
2797	419422,38	1322982,81	419422,38	1322982,81	0,1
2798	419422,51	1322984,18	419422,51	1322984,18	0,1
2799	419426,49	1322983,79	419426,49	1322983,79	0,1
2800	419425,98	1322978,45	419425,98	1322978,45	0,1
2801	419401,45	1322980,77	419401,45	1322980,77	0,1
2802	419398,79	1322945,97	419398,79	1322945,97	0,1
2803	419392,23	1322946,47	419392,23	1322946,47	0,1
2804	419392,53	1322950,45	419392,53	1322950,45	0,1
2805	419395,11	1322950,25	419395,11	1322950,25	0,1
2806	419396,3	1322965,81	419396,3	1322965,81	0,1
2807	419394,45	1322965,95	419394,45	1322965,95	0,1
2808	419394,75	1322969,93	419394,75	1322969,93	0,1
2809	419396,6	1322969,8	419396,6	1322969,8	0,1
2810	419397,48	1322981,22	419397,48	1322981,22	0,1
2811	419391,72	1322981,66	419391,72	1322981,66	0,1
2812	419404,46	1323116,78	419404,46	1323116,78	0,1
2813	419402,56	1323118,92	419402,56	1323118,92	0,1
2814	419402,63	1323120,05	419402,63	1323120,05	0,1
2815	419399,99	1323120,3	419399,99	1323120,3	0,1
2816	419400,37	1323124,28	419400,37	1323124,28	0,1
2817	419402,92	1323124,03	419402,92	1323124,03	0,1
2818	419403,86	1323137,47	419403,86	1323137,47	0,1
2819	419401,51	1323137,74	419401,51	1323137,74	0,1
2820	419401,96	1323141,71	419401,96	1323141,71	0,1

2821	419404,15	1323141,47	419404,15	1323141,47	Метод спутниковых геодезических измерений (определений)	0,1	—
2822	419404,88	1323151,73	419404,88	1323151,73		0,1	
2823	419402,54	1323151,93	419402,54	1323151,93		0,1	
2824	419402,88	1323155,91	419402,88	1323155,91		0,1	
2825	419405,16	1323155,72	419405,16	1323155,72		0,1	
2826	419406,11	1323169,21	419406,11	1323169,21		0,1	
2827	419403,89	1323169,47	419403,89	1323169,47		0,1	
2828	419404,34	1323173,44	419404,34	1323173,44		0,1	
2829	419406,39	1323173,21	419406,39	1323173,21		0,1	
2830	419407,79	1323193,13	419407,79	1323193,13		0,1	
2831	419459,92	1323188,13	419459,92	1323188,13		0,1	
2832	419461,76	1323207,31	419461,76	1323207,31		0,1	
2833	419495,35	1323203,22	419495,35	1323203,22		0,1	
2834	419494,87	1323199,25	419494,87	1323199,25		0,1	
2835	419465,35	1323202,84	419465,35	1323202,84		0,1	
2836	419463,51	1323183,77	419463,51	1323183,77		0,1	
2837	419411,49	1323188,76	419411,49	1323188,76		0,1	
2838	419406,58	1323119,08	419406,58	1323119,08		0,1	
2839	419494,27	1323110,71	419494,27	1323110,71		0,1	
2840	419493,82	1323104,68	419493,82	1323104,68		0,1	
2841	419508,85	1323103,23	419508,85	1323103,23		0,1	
2842	419526,46	1323277,29	419526,46	1323277,29		0,1	
2843	419524,99	1323277,44	419524,99	1323277,44		0,1	
2844	419519,9	1323224,26	419519,9	1323224,26		0,1	
2845	419517,69	1323222,46	419517,69	1323222,46		0,1	
2846	419295,14	1323246,52	419295,14	1323246,52		0,1	
2847	419268,3	1322977,54	419268,3	1322977,54		0,1	
2848	419275,18	1322971,88	419275,18	1322971,88		0,1	
2849	419329,35	1322923,75	419329,35	1322923,75		0,1	
2850	419321,99	1322915,57	419321,99	1322915,57		0,1	
2851	419342,34	1322898,09	419342,34	1322898,09		0,1	
2852	419339,73	1322895,06	419339,73	1322895,06		0,1	
2853	419316,27	1322915,2	419316,27	1322915,2		0,1	
2854	419323,68	1322923,44	419323,68	1322923,44		0,1	
2855	419274,11	1322967,47	419274,11	1322967,47		0,1	
2856	419252,77	1322942,07	419252,77	1322942,07		0,1	
2857	419311,72	1322889,42	419311,72	1322889,42		0,1	
2858	419305,02	1322882,15	419305,02	1322882,15		0,1	
2859	419322,02	1322866,46	419322,02	1322866,46		0,1	
2860	419318,36	1322861,93	419318,36	1322861,93		0,1	
2861	419315,25	1322864,44	419315,25	1322864,44		0,1	
2862	419316,56	1322866,06	419316,56	1322866,06		0,1	
2863	419305,74	1322876,04	419305,74	1322876,04		0,1	
2864	419304,19	1322874,36	419304,19	1322874,36		0,1	
2865	419301,25	1322877,07	419301,25	1322877,07		0,1	
2866	419302,8	1322878,75	419302,8	1322878,75		0,1	
2867	419299,36	1322881,93	419299,36	1322881,93		0,1	
2868	419306,02	1322889,15	419306,02	1322889,15		0,1	
2869	419297,16	1322897,06	419297,16	1322897,06		0,1	
2870	419296,72	1322896,57	419296,72	1322896,57		0,1	
2871	419293,74	1322899,23	419293,74	1322899,23		0,1	
2872	419294,18	1322899,72	419294,18	1322899,72		0,1	
2873	419284,14	1322908,69	419284,14	1322908,69		0,1	
2874	419283,59	1322908,08	419283,59	1322908,08		0,1	
2875	419280,62	1322910,74	419280,62	1322910,74		0,1	
2876	419281,15	1322911,35	419281,15	1322911,35		0,1	
2877	419273,32	1322918,35	419273,32	1322918,35		0,1	
2878	419272,88	1322917,87	419272,88	1322917,87		0,1	
2879	419269,91	1322920,53	419269,91	1322920,53		0,1	
2880	419270,33	1322921,02	419270,33	1322921,02		0,1	
2881	419260,89	1322929,45	419260,89	1322929,45		0,1	
2882	419260,35	1322928,85	419260,35	1322928,85		0,1	
2883	419257,36	1322931,51	419257,36	1322931,51		0,1	
2884	419257,9	1322932,11	419257,9	1322932,11		0,1	
2885	419250,19	1322939	419250,19	1322939		0,1	
2886	419238,86	1322925,51	419238,86	1322925,51		0,1	
2887	419244,49	1322920,77	419244,49	1322920,77		0,1	
2888	419172,68	1322834,46	419172,68	1322834,46		0,1	
2889	419207,03	1322805,5	419207,03	1322805,5		0,1	
2890	419201,09	1322798,09	419201,09	1322798,09		0,1	
2891	419236,34	1322770,91	419236,34	1322770,91		0,1	
2892	419261,26	1322802,37	419261,26	1322802,37		0,1	

2893	419256,23	1322806,67	419256,23	1322806,67	0,1	
2894	419255,76	1322806,12	419255,76	1322806,12	0,1	
2895	419252,72	1322808,73	419252,72	1322808,73	0,1	
2896	419253,19	1322809,27	419253,19	1322809,27	0,1	
2897	419241,79	1322819,02	419241,79	1322819,02	0,1	
2898	419241,44	1322818,63	419241,44	1322818,63	0,1	
2899	419238,42	1322821,24	419238,42	1322821,24	0,1	
2900	419241,36	1322824,65	419241,36	1322824,65	0,1	
2901	419261,17	1322807,71	419261,17	1322807,71	0,1	
2902	419273,87	1322822,54	419273,87	1322822,54	0,1	
2903	419253,15	1322840,27	419253,15	1322840,27	0,1	
2904	419256,56	1322843,98	419256,56	1322843,98	0,1	
2905	419259,49	1322841,27	419259,49	1322841,27	0,1	
2906	419258,89	1322840,61	419258,89	1322840,61	0,1	
2907	419271,08	1322830,18	419271,08	1322830,18	0,1	
2908	419271,62	1322830,8	419271,62	1322830,8	0,1	
2909	419274,64	1322828,17	419274,64	1322828,17	0,1	
2910	419274,12	1322827,58	419274,12	1322827,58	0,1	
2911	419279,5	1322822,99	419279,5	1322822,99	0,1	
2912	419264,21	1322805,11	419264,21	1322805,11	0,1	
2913	419266,79	1322802,9	419266,79	1322802,9	0,1	
2914	419239,5	1322768,47	419239,5	1322768,47	0,1	
2915	419258,21	1322754,04	419258,21	1322754,04	0,1	
2916	419343,17	1322867,06	419343,17	1322867,06	0,1	
2917	419344,11	1322867,74	419344,11	1322867,74	0,1	
2737	419458,24	1322907,29	419458,24	1322907,29	0,1	
Вырез 37 из 37						
1761	418538,07	1322004,28	418538,07	1322004,28	0,1	
1762	418613,21	1322091,85	418613,21	1322091,85	0,1	
1763	418604,98	1322098,91	418604,98	1322098,91	0,1	
1764	418601,06	1322094,57	418601,06	1322094,57	0,1	
1765	418584,89	1322107,79	418584,89	1322107,79	0,1	
1766	418586,99	1322110,21	418586,99	1322110,21	0,1	
1767	418536,15	1322153,42	418536,15	1322153,42	0,1	
1768	418538,73	1322156,47	418538,73	1322156,47	0,1	
1769	418592,67	1322110,64	418592,67	1322110,64	0,1	
1770	418590,6	1322108,27	418590,6	1322108,27	0,1	
1771	418600,64	1322100,08	418600,64	1322100,08	0,1	
1772	418604,62	1322104,5	418604,62	1322104,5	0,1	
1773	418615,8	1322094,9	418615,8	1322094,9	0,1	
1774	418652,71	1322138,92	418652,71	1322138,92	0,1	
1775	418639,01	1322151,15	418639,01	1322151,15	0,1	
1776	418633,69	1322155,7	418633,69	1322155,7	0,1	
1777	418633,17	1322155,09	418633,17	1322155,09	0,1	
1778	418630,13	1322157,68	418630,13	1322157,68	0,1	
1779	418630,65	1322158,29	418630,65	1322158,29	0,1	
1780	418622,86	1322164,95	418622,86	1322164,95	0,1	
1781	418622,34	1322164,33	418622,34	1322164,33	0,1	
1782	418619,3	1322166,93	418619,3	1322166,93	0,1	
1783	418619,82	1322167,54	418619,82	1322167,54	0,1	
1784	418612,01	1322174,21	418612,01	1322174,21	0,1	
1785	418611,49	1322173,59	418611,49	1322173,59	0,1	
1786	418608,45	1322176,19	418608,45	1322176,19	0,1	
1787	418608,97	1322176,8	418608,97	1322176,8	0,1	
1788	418601,37	1322183,29	418601,37	1322183,29	0,1	
1789	418600,85	1322182,68	418600,85	1322182,68	0,1	
1790	418597,8	1322185,28	418597,8	1322185,28	0,1	
1791	418598,32	1322185,89	418598,32	1322185,89	0,1	
1792	418590,56	1322192,52	418590,56	1322192,52	0,1	
1793	418590,04	1322191,91	418590,04	1322191,91	0,1	
1794	418586,99	1322194,51	418586,99	1322194,51	0,1	
1795	418587,51	1322195,12	418587,51	1322195,12	0,1	
1796	418579,6	1322201,87	418579,6	1322201,87	0,1	
1797	418579,08	1322201,27	418579,08	1322201,27	0,1	
1798	418576,04	1322203,87	418576,04	1322203,87	0,1	
1799	418577,86	1322206	418577,86	1322206	0,1	
1800	418580,67	1322206,22	418580,67	1322206,22	0,1	
1801	418641,63	1322154,18	418641,63	1322154,18	0,1	
1802	418655,28	1322141,99	418655,28	1322141,99	0,1	
1803	418708,91	1322205,95	418708,91	1322205,95	0,1	
1804	418706,65	1322207,94	418706,65	1322207,94	0,1	
1805	418688,91	1322209,01	418688,91	1322209,01	0,1	

1806	418691,17	1322341,93	418691,17	1322341,93	0,1
1807	418700,31	1322341,89	418700,31	1322341,89	0,1
1808	418700,32	1322343,13	418700,32	1322343,13	0,1
1809	418671,58	1322343,6	418671,58	1322343,6	0,1
1810	418671,52	1322339,86	418671,52	1322339,86	0,1
1811	418667,52	1322339,92	418667,52	1322339,92	0,1
1812	418667,58	1322343,66	418667,58	1322343,66	0,1
1813	418656,77	1322343,83	418656,77	1322343,83	0,1
1814	418656,71	1322340,15	418656,71	1322340,15	0,1
1815	418652,71	1322340,21	418652,71	1322340,21	0,1
1816	418652,77	1322343,89	418652,77	1322343,89	0,1
1817	418642,71	1322344,04	418642,71	1322344,04	0,1
1818	418642,65	1322340,38	418642,65	1322340,38	0,1
1819	418638,66	1322340,44	418638,66	1322340,44	0,1
1820	418638,71	1322344,1	418638,71	1322344,1	0,1
1821	418627,75	1322344,27	418627,75	1322344,27	0,1
1822	418627,69	1322340,6	418627,69	1322340,6	0,1
1823	418623,69	1322340,66	418623,69	1322340,66	0,1
1824	418623,75	1322344,33	418623,75	1322344,33	0,1
1825	418614,83	1322344,46	418614,83	1322344,46	0,1
1826	418614,78	1322340,8	418614,78	1322340,8	0,1
1827	418610,78	1322340,87	418610,78	1322340,87	0,1
1828	418610,83	1322344,53	418610,83	1322344,53	0,1
1829	418601,04	1322344,68	418601,04	1322344,68	0,1
1830	418600,99	1322341,02	418600,99	1322341,02	0,1
1831	418596,99	1322341,08	418596,99	1322341,08	0,1
1832	418597,04	1322344,74	418597,04	1322344,74	0,1
1833	418584,74	1322344,92	418584,74	1322344,92	0,1
1834	418584	1322298,05	418584	1322298,05	0,1
1835	418636,11	1322296,99	418636,11	1322296,99	0,1
1836	418636,03	1322293	418636,03	1322293	0,1
1837	418584,48	1322294,05	418584,48	1322294,05	0,1
1838	418583,94	1322294,05	418583,94	1322294,05	0,1
1839	418583,36	1322256,83	418583,36	1322256,83	0,1
1840	418636,34	1322256,05	418636,34	1322256,05	0,1
1841	418638,31	1322254,06	418638,31	1322254,06	0,1
1842	418638,31	1322250,43	418638,31	1322250,43	0,1
1843	418634,31	1322250,42	418634,31	1322250,42	0,1
1844	418634,3	1322252,08	418634,3	1322252,08	0,1
1845	418627,8	1322252,19	418627,8	1322252,19	0,1
1846	418627,77	1322250,61	418627,77	1322250,61	0,1
1847	418623,77	1322250,68	418623,77	1322250,68	0,1
1848	418623,8	1322252,24	418623,8	1322252,24	0,1
1849	418613,27	1322252,39	418613,27	1322252,39	0,1
1850	418613,25	1322250,98	418613,25	1322250,98	0,1
1851	418609,25	1322251,04	418609,25	1322251,04	0,1
1852	418609,27	1322252,45	418609,27	1322252,45	0,1
1853	418599,05	1322252,6	418599,05	1322252,6	0,1
1854	418599,02	1322251,19	418599,02	1322251,19	0,1
1855	418595,02	1322251,25	418595,02	1322251,25	0,1
1856	418595,05	1322252,65	418595,05	1322252,65	0,1
1857	418581,31	1322252,86	418581,31	1322252,86	0,1
1858	418575,07	1322252,85	418575,07	1322252,85	0,1
1859	418575,07	1322251,62	418575,07	1322251,62	0,1
1860	418573,06	1322249,62	418573,06	1322249,62	0,1
1861	418529,92	1322249,62	418529,92	1322249,62	0,1
1862	418529,92	1322285,12	418529,92	1322285,12	0,1
1863	418505,12	1322286,03	418505,12	1322286,03	0,1
1864	418505,82	1322304,96	418505,82	1322304,96	0,1
1865	418485,74	1322322,52	418485,74	1322322,52	0,1
1866	418485,96	1322341,63	418485,96	1322341,63	0,1
1867	418491	1322341,49	418491	1322341,49	0,1
1868	418490,87	1322337,49	418490,87	1322337,49	0,1
1869	418489,9	1322337,52	418489,9	1322337,52	0,1
1870	418489,76	1322324,32	418489,76	1322324,32	0,1
1871	418509,89	1322306,71	418509,89	1322306,71	0,1
1872	418509,62	1322299,52	418509,62	1322299,52	0,1
1873	418512,38	1322299,52	418512,38	1322299,52	0,1
1874	418512,39	1322295,52	418512,39	1322295,52	0,1
1875	418509,47	1322295,52	418509,47	1322295,52	0,1
1876	418509,26	1322289,89	418509,26	1322289,89	0,1
1877	418533,92	1322288,97	418533,92	1322288,97	0,1

1878	418533,92	1322265,8	418533,92	1322265,8		0,1
1879	418534,87	1322265,8	418534,87	1322265,8		0,1
1880	418534,88	1322261,8	418534,88	1322261,8		0,1
1881	418533,92	1322261,8	418533,92	1322261,8		0,1
1882	418533,92	1322253,62	418533,92	1322253,62		0,1
1883	418571,07	1322253,63	418571,07	1322253,63		0,1
1884	418571,07	1322254,86	418571,07	1322254,86		0,1
1885	418573,07	1322256,86	418573,07	1322256,86		0,1
1886	418579,36	1322256,86	418579,36	1322256,86		0,1
1887	418580,74	1322344,98	418580,74	1322344,98		0,1
1888	418555,46	1322345,36	418555,46	1322345,36		0,1
1889	418555,93	1322375,2	418555,93	1322375,2		0,1
1890	418553,45	1322375,28	418553,45	1322375,28		0,1
1891	418553,56	1322379,28	418553,56	1322379,28		0,1
1892	418559,99	1322379,09	418559,99	1322379,09		0,1
1893	418559,52	1322349,3	418559,52	1322349,3		0,1
1894	418702,36	1322347,14	418702,36	1322347,14		0,1
1895	418729,75	1322347,27	418729,75	1322347,27		0,1
1896	418729,88	1322371,63	418729,88	1322371,63		0,1
1897	418728,84	1322371,64	418728,84	1322371,64		0,1
1898	418728,88	1322375,64	418728,88	1322375,64		0,1
1899	418729,9	1322375,63	418729,9	1322375,63		0,1
1900	418729,97	1322388,73	418729,97	1322388,73		0,1
1901	418728,87	1322388,74	418728,87	1322388,74		0,1
1902	418728,89	1322392,74	418728,89	1322392,74		0,1
1903	418729,98	1322392,74	418729,98	1322392,74		0,1
1904	418730,04	1322402,91	418730,04	1322402,91		0,1
1905	418728,91	1322402,91	418728,91	1322402,91		0,1
1906	418728,94	1322406,91	418728,94	1322406,91		0,1
1907	418730,06	1322406,91	418730,06	1322406,91		0,1
1908	418730,13	1322420,19	418730,13	1322420,19		0,1
1909	418729,12	1322420,19	418729,12	1322420,19		0,1
1910	418729,15	1322424,19	418729,15	1322424,19		0,1
1911	418730,15	1322424,19	418730,15	1322424,19		0,1
1912	418730,2	1322433,21	418730,2	1322433,21		0,1
1913	418724,07	1322433,4	418724,07	1322433,4		0,1
1914	418724,2	1322454,61	418724,2	1322454,61		0,1
1915	418710,75	1322454,71	418710,75	1322454,71		0,1
1916	418710,75	1322453,93	418710,75	1322453,93		0,1
1917	418706,76	1322453,95	418706,76	1322453,95		0,1
1918	418706,76	1322454,75	418706,76	1322454,75		0,1
1919	418696,8	1322454,83	418696,8	1322454,83		0,1
1920	418696,78	1322454	418696,78	1322454		0,1
1921	418692,78	1322454,09	418692,78	1322454,09		0,1
1922	418692,8	1322454,86	418692,8	1322454,86		0,1
1923	418682,53	1322454,94	418682,53	1322454,94		0,1
1924	418682,52	1322454,11	418682,52	1322454,11		0,1
1925	418678,52	1322454,21	418678,52	1322454,21		0,1
1926	418678,53	1322454,97	418678,53	1322454,97		0,1
1927	418667,89	1322455,06	418667,89	1322455,06		0,1
1928	418667,88	1322454,23	418667,88	1322454,23		0,1
1929	418663,88	1322454,32	418663,88	1322454,32		0,1
1930	418663,89	1322455,09	418663,89	1322455,09		0,1
1931	418653,95	1322455,18	418653,95	1322455,18		0,1
1932	418653,93	1322454,35	418653,93	1322454,35		0,1
1933	418649,94	1322454,44	418649,94	1322454,44		0,1
1934	418649,95	1322455,21	418649,95	1322455,21		0,1
1935	418640,23	1322455,28	418640,23	1322455,28		0,1
1936	418640,21	1322454,45	418640,21	1322454,45		0,1
1937	418636,21	1322454,54	418636,21	1322454,54		0,1
1938	418636,23	1322455,31	418636,23	1322455,31		0,1
1939	418625,72	1322455,39	418625,72	1322455,39		0,1
1940	418625,7	1322454,56	418625,7	1322454,56		0,1
1941	418621,7	1322454,66	418621,7	1322454,66		0,1
1942	418621,72	1322455,43	418621,72	1322455,43		0,1
1943	418610,13	1322455,53	418610,13	1322455,53	Метод спутниковых геодезических измерений	0,1
1944	418610,1	1322454,69	418610,1	1322454,69		0,1
1945	418606,1	1322454,79	418606,1	1322454,79		0,1
1946	418606,13	1322455,56	418606,13	1322455,56		0,1
1947	418591,86	1322455,67	418591,86	1322455,67		0,1
1948	418591,52	1322434,92	418591,52	1322434,92		0,1
1949	418580,76	1322435,03	418580,76	1322435,03		0,1

1950	418580,76	1322433,94	418580,76	1322433,94	и (определений)	0,1
1951	418576,76	1322433,98	418576,76	1322433,98		0,1
1952	418576,76	1322435,07	418576,76	1322435,07		0,1
1953	418566,4	1322435,17	418566,4	1322435,17		0,1
1954	418566,4	1322434,09	418566,4	1322434,09		0,1
1955	418562,4	1322434,13	418562,4	1322434,13		0,1
1956	418562,4	1322435,21	418562,4	1322435,21		0,1
1957	418551,98	1322435,31	418551,98	1322435,31		0,1
1958	418551,97	1322434,25	418551,97	1322434,25		0,1
1959	418547,97	1322434,3	418547,97	1322434,3		0,1
1960	418547,98	1322435,35	418547,98	1322435,35		0,1
1961	418538,31	1322435,45	418538,31	1322435,45		0,1
1962	418538,3	1322434,41	418538,3	1322434,41		0,1
1963	418534,3	1322434,45	418534,3	1322434,45		0,1
1964	418534,31	1322435,49	418534,31	1322435,49		0,1
1965	418524,15	1322435,59	418524,15	1322435,59		0,1
1966	418524,14	1322434,56	418524,14	1322434,56		0,1
1967	418520,14	1322434,6	418520,14	1322434,6		0,1
1968	418520,15	1322435,63	418520,15	1322435,63		0,1
1969	418509,38	1322435,72	418509,38	1322435,72		0,1
1970	418509,36	1322434,72	418509,36	1322434,72		0,1
1971	418505,37	1322434,77	418505,37	1322434,77		0,1
1972	418505,38	1322435,77	418505,38	1322435,77		0,1
1973	418495,2	1322435,86	418495,2	1322435,86		0,1
1974	418495,18	1322434,87	418495,18	1322434,87		0,1
1975	418491,18	1322434,92	418491,18	1322434,92		0,1
1976	418491,2	1322435,91	418491,2	1322435,91		0,1
1977	418480,71	1322436,01	418480,71	1322436,01		0,1
1978	418480,7	1322435,04	418480,7	1322435,04		0,1
1979	418476,7	1322435,08	418476,7	1322435,08		0,1
1980	418476,71	1322436,05	418476,71	1322436,05		0,1
1981	418464,9	1322436,17	418464,9	1322436,17		0,1
1982	418465,07	1322439,04	418465,07	1322439,04		0,1
1983	418431,55	1322439,56	418431,55	1322439,56		0,1
1984	418431,01	1322405,25	418431,01	1322405,25		0,1
1985	418478,82	1322405,24	418478,82	1322405,24		0,1
1986	418478,83	1322377,76	418478,83	1322377,76		0,1
1987	418471,78	1322377,77	418471,78	1322377,77		0,1
1988	418471,79	1322381,76	418471,79	1322381,76		0,1
1989	418474,83	1322381,76	418474,83	1322381,76		0,1
1990	418474,83	1322401,24	418474,83	1322401,24		0,1
1991	418430,95	1322401,24	418430,95	1322401,24		0,1
1992	418429,75	1322324,65	418429,75	1322324,65		0,1
1993	418410,85	1322324,65	418410,85	1322324,65		0,1
1994	418410,85	1322328,65	418410,85	1322328,65		0,1
1995	418425,81	1322328,65	418425,81	1322328,65		0,1
1996	418427,61	1322443,62	418427,61	1322443,62		0,1
1997	418469,34	1322442,98	418469,34	1322442,98		0,1
1998	418469,15	1322440,12	418469,15	1322440,12		0,1
1999	418587,59	1322438,96	418587,59	1322438,96		0,1
2000	418587,83	1322453,74	418587,83	1322453,74		0,1
2001	418579,92	1322453,87	418579,92	1322453,87		0,1
2002	418579,93	1322490,87	418579,93	1322490,87		0,1
2003	418548,58	1322491,5	418548,58	1322491,5		0,1
2004	418549,23	1322541,8	418549,23	1322541,8		0,1
2005	418520,36	1322542,24	418520,36	1322542,24		0,1
2006	418520,43	1322546,24	418520,43	1322546,24		0,1
2007	418620,25	1322544,67	418620,25	1322544,67		0,1
2008	418620,19	1322540,67	418620,19	1322540,67		0,1
2009	418553,23	1322541,73	418553,23	1322541,73		0,1
2010	418552,63	1322495,41	418552,63	1322495,41		0,1
2011	418561,74	1322495,23	418561,74	1322495,23		0,1
2012	418561,76	1322496,06	418561,76	1322496,06		0,1
2013	418565,76	1322496	418565,76	1322496		0,1
2014	418565,74	1322495,16	418565,74	1322495,16		0,1
2015	418573,36	1322495	418573,36	1322495		0,1
2016	418573,37	1322495,86	418573,37	1322495,86		0,1
2017	418577,37	1322495,81	418577,37	1322495,81		0,1
2018	418577,36	1322494,92	418577,36	1322494,92		0,1
2019	418579,93	1322494,87	418579,93	1322494,87		0,1
2020	418579,92	1322497,6	418579,92	1322497,6		0,1
2021	418663,4	1322496,21	418663,4	1322496,21		0,1

2022	418663,32	1322492,21	418663,32	1322492,21	0,1
2023	418583,93	1322493,54	418583,93	1322493,54	0,1
2024	418583,93	1322457,8	418583,93	1322457,8	0,1
2025	418587,9	1322457,74	418587,9	1322457,74	0,1
2026	418589,92	1322459,69	418589,92	1322459,69	0,1
2027	418671,99	1322459,03	418671,99	1322459,03	0,1
2028	418672,06	1322470,85	418672,06	1322470,85	0,1
2029	418676,75	1322470,85	418676,75	1322470,85	0,1
2030	418676,76	1322507,37	418676,76	1322507,37	0,1
2031	418627,11	1322571,88	418627,11	1322571,88	0,1
2032	418543,79	1322573	418543,79	1322573	0,1
2033	418544,49	1322601,67	418544,49	1322601,67	0,1
2034	418490,64	1322602,13	418490,64	1322602,13	0,1
2035	418490,77	1322608,85	418490,77	1322608,85	0,1
2036	418417,07	1322610,44	418417,07	1322610,44	0,1
2037	418416,63	1322619,02	418416,63	1322619,02	0,1
2038	418352,65	1322619,17	418352,65	1322619,17	0,1
2039	418352,66	1322626,41	418352,66	1322626,41	0,1
2040	418287,89	1322627,51	418287,89	1322627,51	0,1
2041	418258,48	1322598,19	418258,48	1322598,19	0,1
2042	418257,4	1322547,82	418257,4	1322547,82	0,1
2043	418245,47	1322548,08	418245,47	1322548,08	0,1
2044	418242,33	1322440,21	418242,33	1322440,21	0,1
2045	418242,24	1322436,17	418242,24	1322436,17	0,1
2046	418296,34	1322436,13	418296,34	1322436,13	0,1
2047	418300,38	1322427,32	418300,38	1322427,32	0,1
2048	418292,06	1322417,08	418292,06	1322417,08	0,1
2049	418301,17	1322409,48	418301,17	1322409,48	0,1
2050	418199,6	1322288,29	418199,6	1322288,29	0,1
2051	418233,25	1322259,22	418233,25	1322259,22	0,1
2052	418210,73	1322233,08	418210,73	1322233,08	0,1
2053	418248,15	1322200,83	418248,15	1322200,83	0,1
2054	418260,92	1322215,78	418260,92	1322215,78	0,1
2055	418272	1322206,24	418272	1322206,24	0,1
2056	418305,4	1322244,99	418305,4	1322244,99	0,1
2057	418303,27	1322246,82	418303,27	1322246,82	0,1
2058	418305,89	1322249,85	418305,89	1322249,85	0,1
2059	418308,01	1322248,02	418308,01	1322248,02	0,1
2060	418314,99	1322256,11	418314,99	1322256,11	0,1
2061	418312,69	1322258,03	418312,69	1322258,03	0,1
2062	418315,25	1322261,11	418315,25	1322261,11	0,1
2063	418317,6	1322259,14	418317,6	1322259,14	0,1
2064	418324,01	1322266,59	418324,01	1322266,59	0,1
2065	418321,56	1322268,65	418321,56	1322268,65	0,1
2066	418324,12	1322271,72	418324,12	1322271,72	0,1
2067	418326,63	1322269,62	418326,63	1322269,62	0,1
2068	418333,4	1322277,48	418333,4	1322277,48	0,1
2069	418330,8	1322279,86	418330,8	1322279,86	0,1
2070	418333,5	1322282,81	418333,5	1322282,81	0,1
2071	418338,97	1322277,81	418338,97	1322277,81	0,1
2072	418275,03	1322203,62	418275,03	1322203,62	0,1
2073	418306,83	1322176,22	418306,83	1322176,22	0,1
2074	418344,4	1322219,41	418344,4	1322219,41	0,1
2075	418374,5	1322194,88	418374,5	1322194,88	0,1
2076	418325,35	1322134,91	418325,35	1322134,91	0,1
2077	418354,91	1322109,76	418354,91	1322109,76	0,1
2078	418361,98	1322118,08	418361,98	1322118,08	0,1
2079	418360,39	1322119,42	418360,39	1322119,42	0,1
2080	418362,99	1322122,47	418362,99	1322122,47	0,1
2081	418364,56	1322121,12	418364,56	1322121,12	0,1
2082	418371,08	1322128,78	418371,08	1322128,78	0,1
2083	418369,49	1322130,12	418369,49	1322130,12	0,1
2084	418372,08	1322133,17	418372,08	1322133,17	0,1
2085	418373,67	1322131,82	418373,67	1322131,82	0,1
2086	418380,35	1322139,67	418380,35	1322139,67	0,1
2087	418378,79	1322141	418378,79	1322141	0,1
2088	418381,37	1322144,05	418381,37	1322144,05	0,1
2089	418382,94	1322142,71	418382,94	1322142,71	0,1
2090	418389,6	1322150,54	418389,6	1322150,54	0,1
2091	418387,98	1322151,92	418387,98	1322151,92	0,1
2092	418390,56	1322154,97	418390,56	1322154,97	0,1
2093	418392,18	1322153,59	418392,18	1322153,59	0,1

2094	418399,25	1322161,9	418399,25	1322161,9		0,1	
2095	418397,7	1322163,21	418397,7	1322163,21		0,1	
2096	418400,29	1322166,26	418400,29	1322166,26		0,1	
2097	418401,84	1322164,95	418401,84	1322164,95		0,1	
2098	418408,43	1322172,69	418408,43	1322172,69		0,1	
2099	418406,84	1322174,05	418406,84	1322174,05		0,1	
2100	418409,43	1322177,09	418409,43	1322177,09		0,1	
2101	418411,03	1322175,73	418411,03	1322175,73		0,1	
2102	418417,63	1322183,5	418417,63	1322183,5		0,1	
2103	418416,02	1322184,87	418416,02	1322184,87		0,1	
2104	418418,61	1322187,92	418418,61	1322187,92		0,1	
2105	418420,22	1322186,55	418420,22	1322186,55		0,1	
2106	418426,68	1322194,15	418426,68	1322194,15		0,1	
2107	418425,13	1322195,47	418425,13	1322195,47		0,1	
2108	418427,72	1322198,52	418427,72	1322198,52		0,1	
2109	418429,28	1322197,2	418429,28	1322197,2		0,1	
2110	418435,11	1322204,06	418435,11	1322204,06		0,1	
2111	418452,74	1322247,04	418452,74	1322247,04		0,1	
2112	418452,96	1322258,75	418452,96	1322258,75		0,1	
2113	418450,25	1322258,8	418450,25	1322258,8		0,1	
2114	418450,32	1322262,8	418450,32	1322262,8		0,1	
2115	418457,04	1322262,68	418457,04	1322262,68		0,1	
2116	418456,74	1322246,59	418456,74	1322246,59		0,1	
2117	418438,7	1322202,25	418438,7	1322202,25		0,1	
2118	418382,31	1322135,8	418382,31	1322135,8		0,1	
2119	418462,62	1322068,79	418462,62	1322068,79		0,1	
2120	418484,39	1322050,18	418484,39	1322050,18		0,1	
2121	418501,96	1322070,9	418501,96	1322070,9		0,1	
2122	418439,28	1322124,78	418439,28	1322124,78		0,1	
2123	418441,89	1322127,81	418441,89	1322127,81		0,1	
2124	418504,55	1322073,95	418504,55	1322073,95		0,1	
2125	418529,95	1322103,89	418529,95	1322103,89		0,1	
2126	418463,47	1322160,82	418463,47	1322160,82		0,1	
2127	418466,07	1322163,86	418466,07	1322163,86		0,1	
2128	418535,56	1322104,33	418535,56	1322104,33		0,1	
2129	418509,76	1322073,91	418509,76	1322073,91		0,1	
2130	418527,21	1322058,17	418527,21	1322058,17		0,1	
2131	418518,65	1322048,68	418518,65	1322048,68		0,1	
2132	418518,68	1322048,22	418518,68	1322048,22		0,1	
2133	418505,05	1322032,51	418505,05	1322032,51		0,1	
1761	418538,07	1322004,28	418538,07	1322004,28		0,1	
3. Сведения о характерных точках части (частей) границы объекта							
1	**2**	**3**	**4**	**5**	**6**	**7**	**8**
—	—	—	—	—	—	—	—

ТЕКСТОВОЕ ОПИСАНИЕ
местоположения границ населенных пунктов, территориальных зон

Прохождение границы		Описание прохождения границы
от точки	до точки	
1	2	3
—	—	—

Раздел 4

План границ объекта

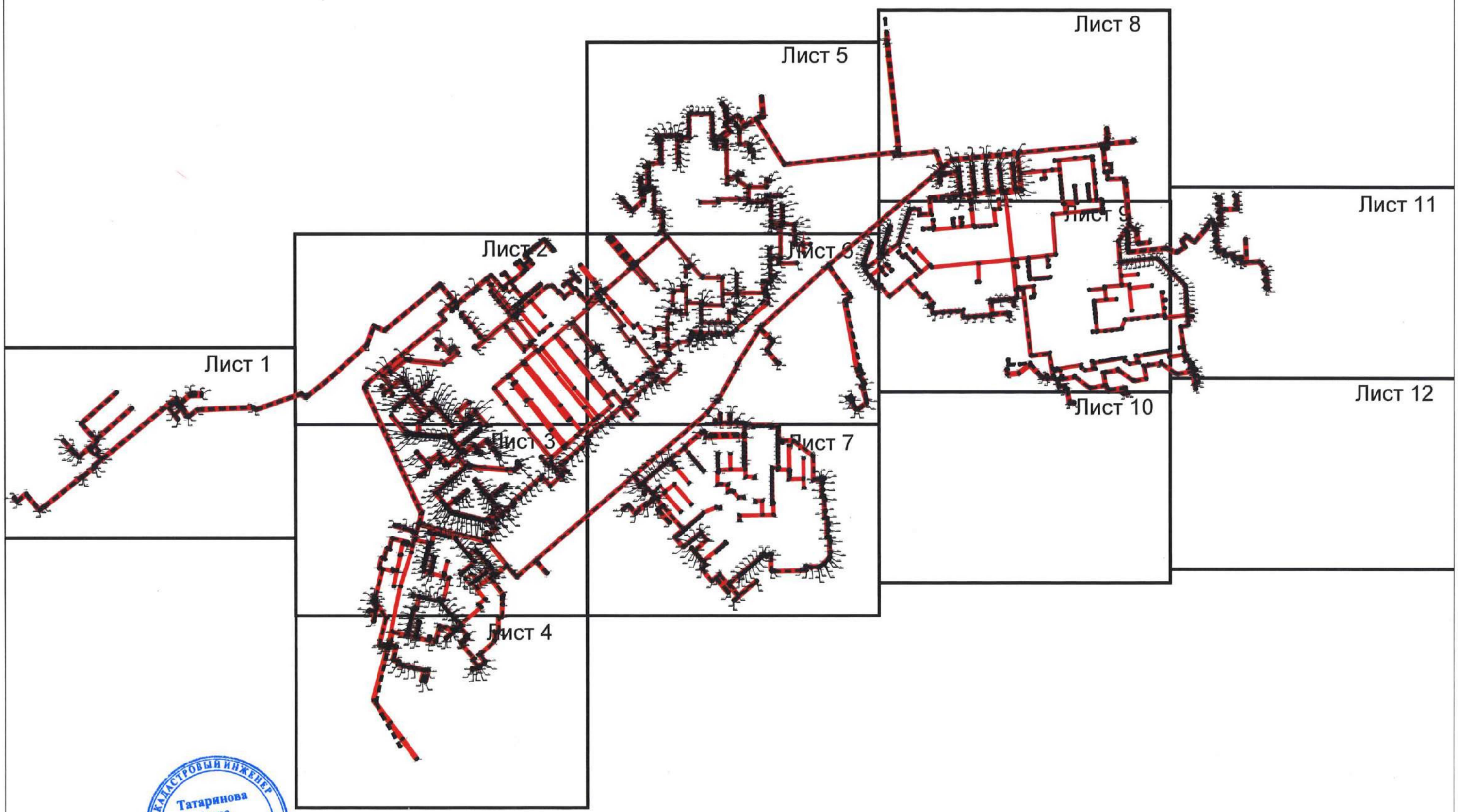

КАДАСТРОВЫЙ ИНЖЕНЕР
Татаринова
Анна
Николаевна
КВАЛИФИКАЦИОННЫЙ АТТЕСТАТ 48-15-456
СНИЛС №149-715-335 93

Место для оттиска печати (при наличии) для кадастрового инженера, выполнившего описание местоположения границ объекта

Подпись

дата 15 "мая" 2023г

Масштаб 1:12 000

Раздел 4

План границ объекта

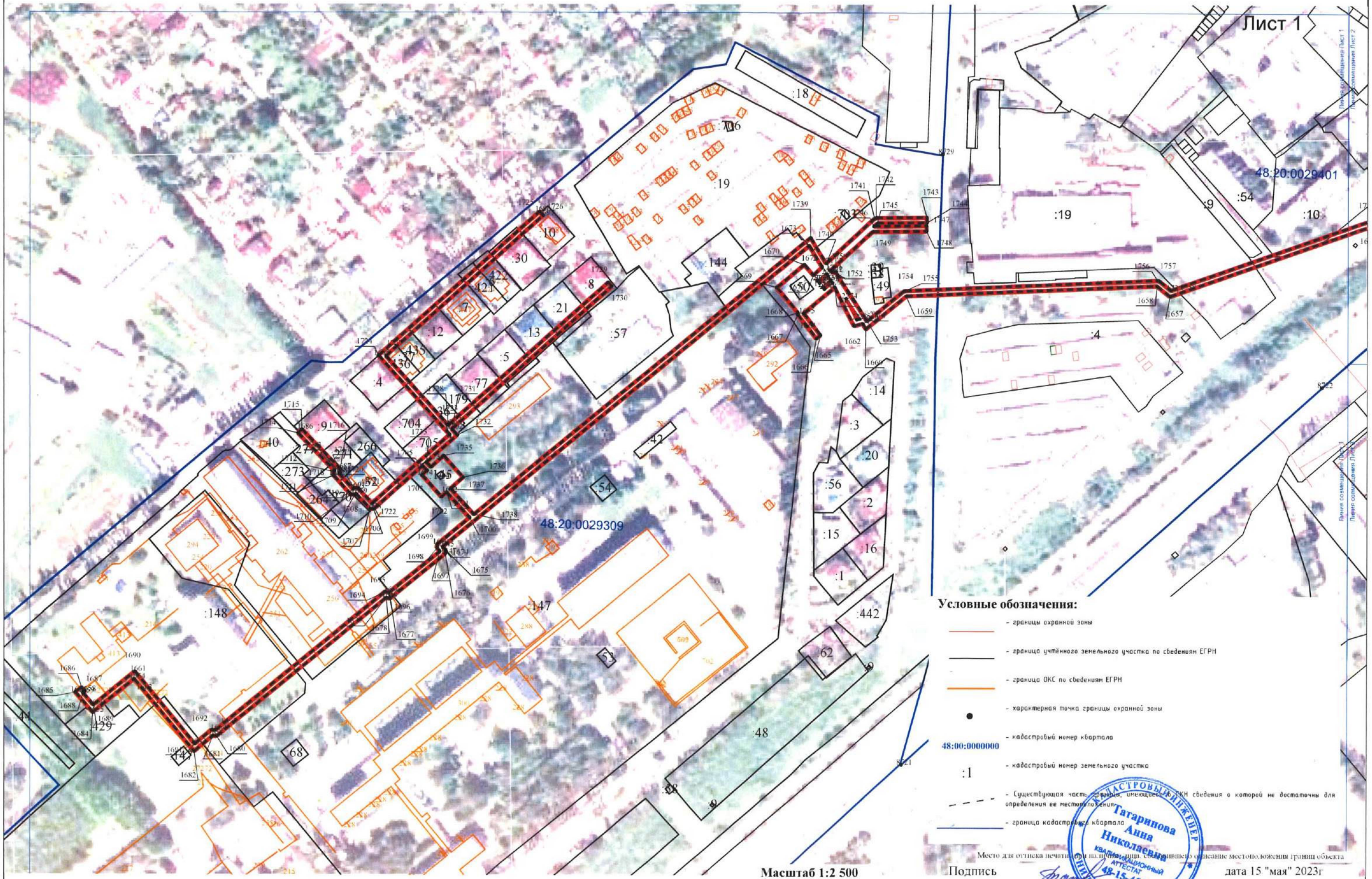

Масштаб 1:2 500

Место для оттиска печати при наличии) описание местоположения границ объекта

Подпись

дата 15 "мая" 2023г

Раздел 4

План границ объекта

Масштаб 1:2 500

Условные обозначения:

- граница охранной зоны
- граница учтённого земельного участка по сведениям ЕГРН
- граница ОКС по сведениям ЕГРН
- характерная точка границы охранной зоны
- кадастровый номер квартала
- кадастровый номер земельного участка
- существующая часть границы, имеющаяся в ГКН сведения о которой не достаточны для определения ее местоположения
- граница кадастрового квартала

Место для оттиска печати (при наличии) лица, составившего описание местоположения границ объекта

Подпись

дата 15 "мая" 2023г

КАДАСТРОВЫЙ ИНЖЕНЕР
Катаринова Анна Николаевна
квалификационный аттестат 48-15-456

Раздел 4

План границ объекта

Линия совмещения Лист 2

Линия совмещения Лист 3

Условные обозначения:

- границы охранной зоны
- граница учтённого земельного участка по сведениям ЕГРН
- граница ОКС по сведениям ЕГРН
- характерная точка границы охранной зоны
- 48:00:0000000 — кадастровый номер квартала
- :1 — кадастровый номер земельного участка
- Существующая часть границы, имеющиеся в ГКН сведения о которой не достаточны для определения ее местоположения
- граница кадастрового квартала

Место для оттиска печати (при наличии). Сведения, составляющие описание местоположения границ объекта

Подпись

дата 15 "мая" 2023г

Татаринова Анна Николаевна
КВАЛИФИКАЦИОННЫЙ АТТЕСТАТ 48-15-456

48:20:0012101

48:20:0012106

48:20:0012601

Лист 3

Масштаб 1:2 500

Линия совмещения Лист 3

Линия совмещения Лист 4

Раздел 4

План границ объекта

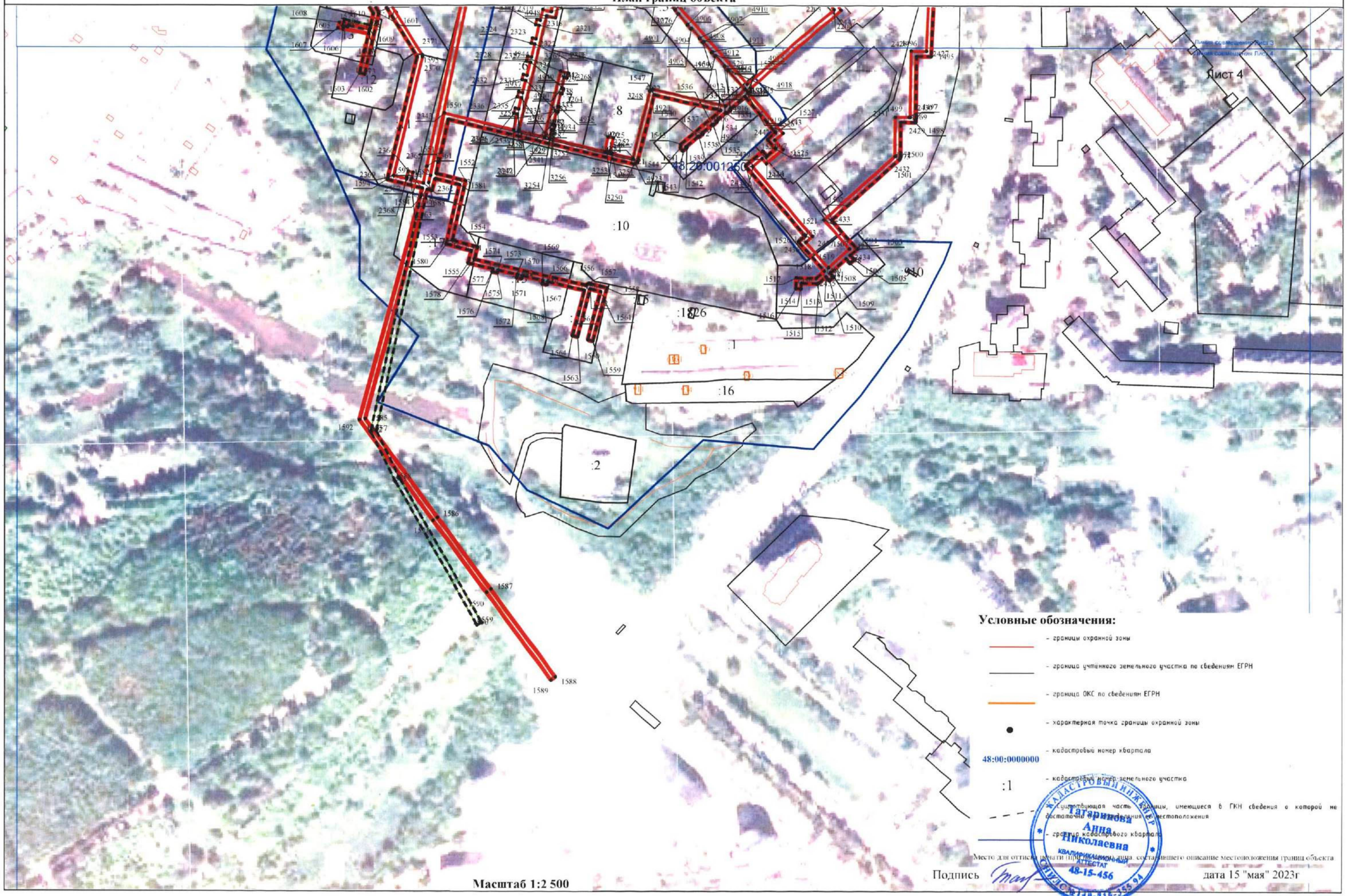

Место для оттиска печати (при наличии) лица, составившего описание местоположения границ объекта

Подпись _____ дата 15 "мая" 2023г

Раздел 4

План границ объекта

Условные обозначения:

- граница охранной зоны
- граница учтённого земельного участка по сведениям ЕГРН
- граница ОКС по сведениям ЕГРН
- характерная точка границы охранной зоны
- кадастровый номер квартала
- кадастровый номер земельного участка
- Существующая часть границы, имеющаяся в ГКН сведения о которой не достаточны для определения ее местоположения
- граница кадастрового квартала

КАДАСТРОВЫЙ ИНЖЕНЕР Татьяна Анна Николаевна КВАЛИФИКАЦИОННЫЙ АТТЕСТАТ 48-15-456

Место для оттиска печати (при наличии) лица, составившего описание местоположения границ объекта

Подпись

дата 15 "мая" 2023г

Лист 5

48:20:0012301

48:20:0012201

48:20:0012202

48:20:0013101

Масштаб 1:2 500

Раздел 4

План границ объекта

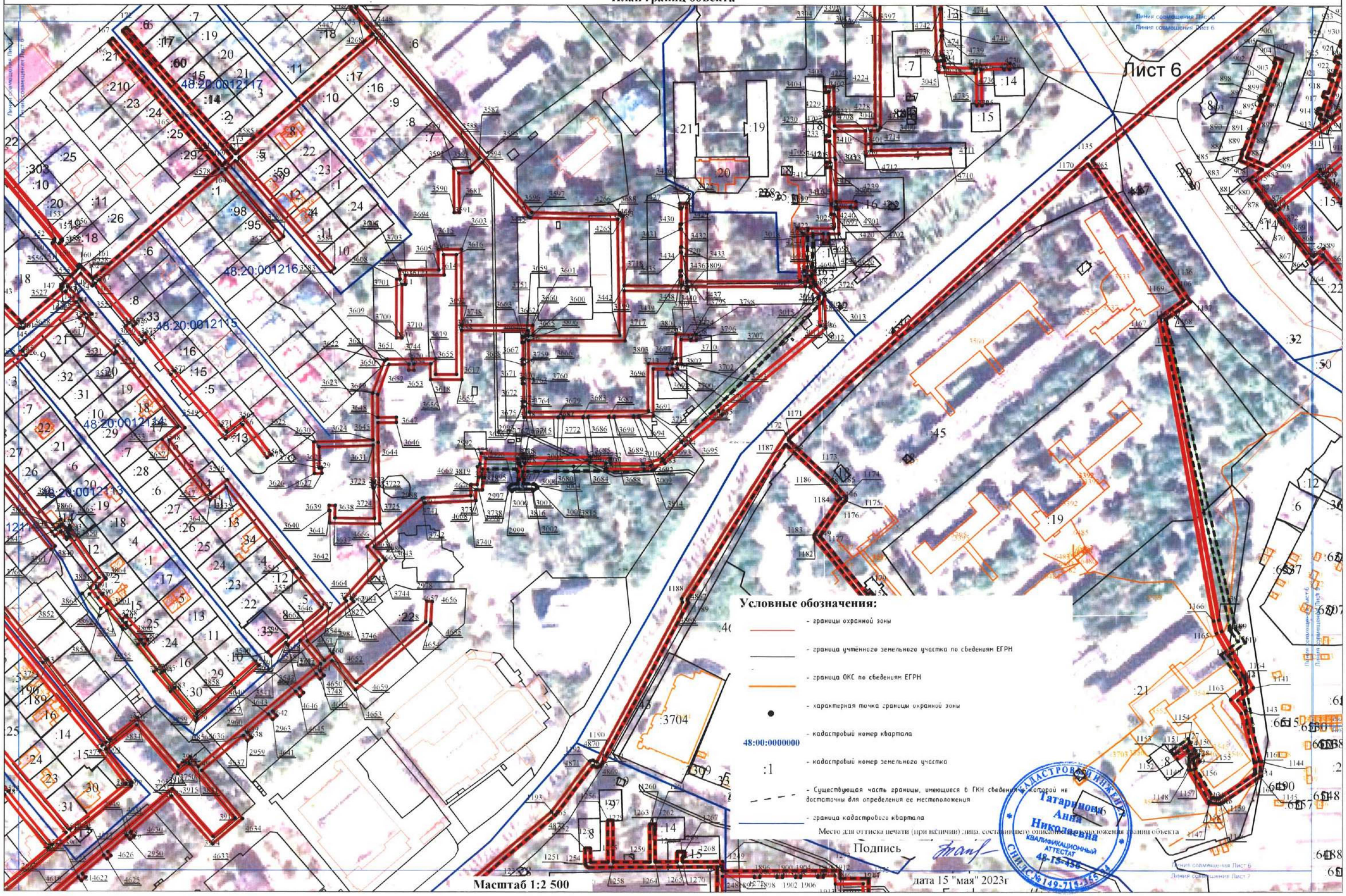

Раздел 4

План границ объекта

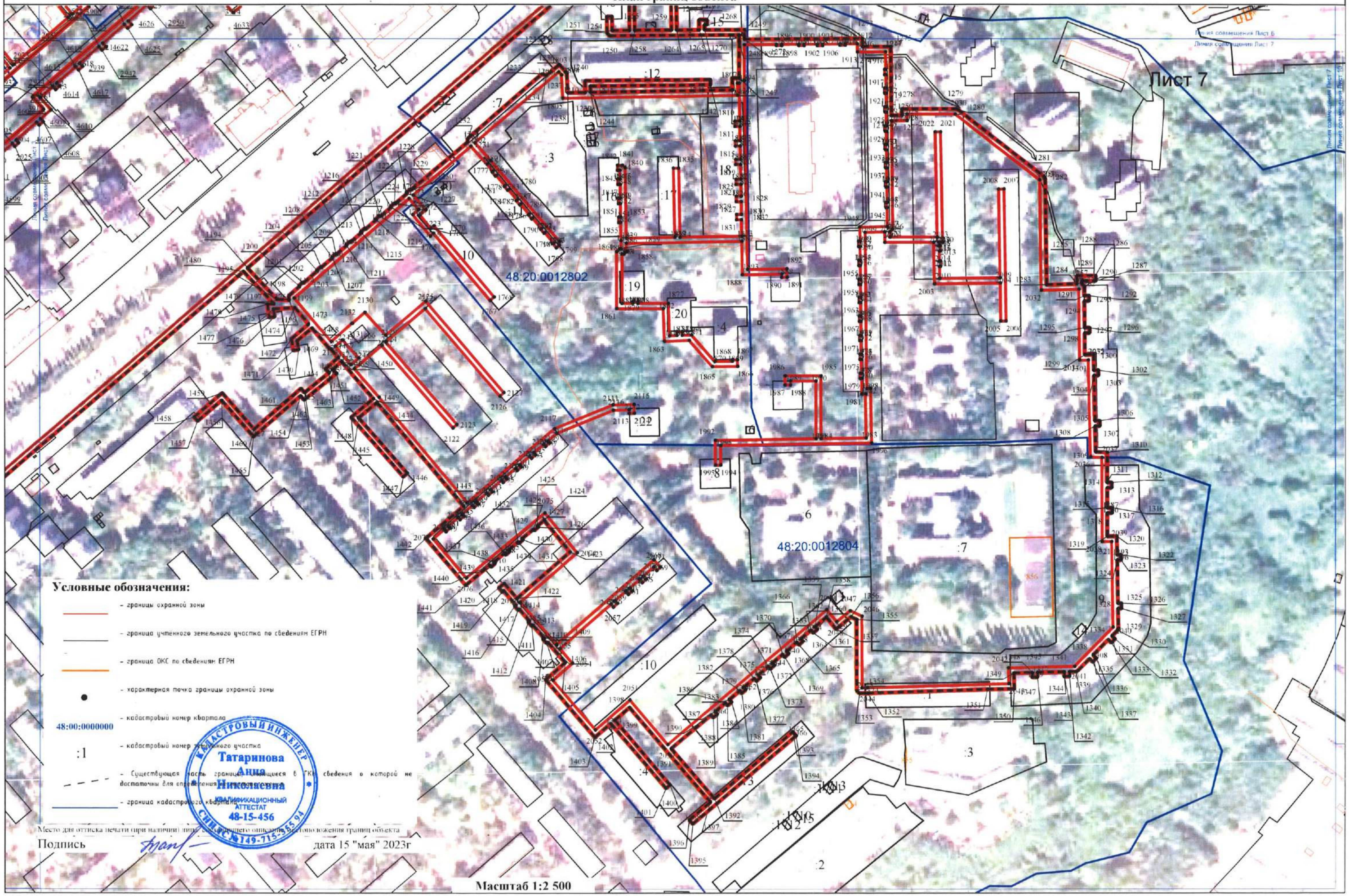

Условные обозначения:

- граница охранной зоны
- граница учтенного земельного участка по сведениям ЕГРН
- граница ОКС по сведениям ЕГРН
- характерная точка границы охранной зоны
- кадастровый номер квартала
- кадастровый номер земельного участка
- Существующая часть границы, имеющиеся в ГКН сведения о которой не достаточны для определения ее местоположения
- граница кадастрового квартала

48:00:0000000

:1

Кадастровый инженер Татаринова Анна Николаевна, квалификационный аттестат 48-15-456, СНИЛС 149-715-355 94

Место для оттиска печати при наличии) лица, составившего описание местоположения границ объекта

Подпись

дата 15 "мая" 2023г

Масштаб 1:2 500

Раздел 4

План границ объекта

Лист 8

Условные обозначения:

- границы охранной зоны
- граница учтённого земельного участка по сведениям ЕГРН
- граница ОКС по сведениям ЕГРН
- характерная точка границы охранной зоны
- 48:00:0000000 — кадастровый номер квартала
- :1 — кадастровый номер земельного участка
- Существующая часть границы, внесенная в ГКН сведения о которой не достаточны для определения местоположения
- граница кадастрового квартала

КАДАСТРОВЫЙ ИНЖЕНЕР
Татаринова Анна Николаевна
КВАЛИФИКАЦИОННЫЙ АТТЕСТАТ
48-15-
СНИЛС №149-715-355

Место для оттиска печати (при наличии), составившего описание местоположения границ объекта

Подпись

дата 15 "мая" 2023г

48:20:0012404

48:20:0013103

Масштаб 1:2 500

Раздел 4

План границ объекта

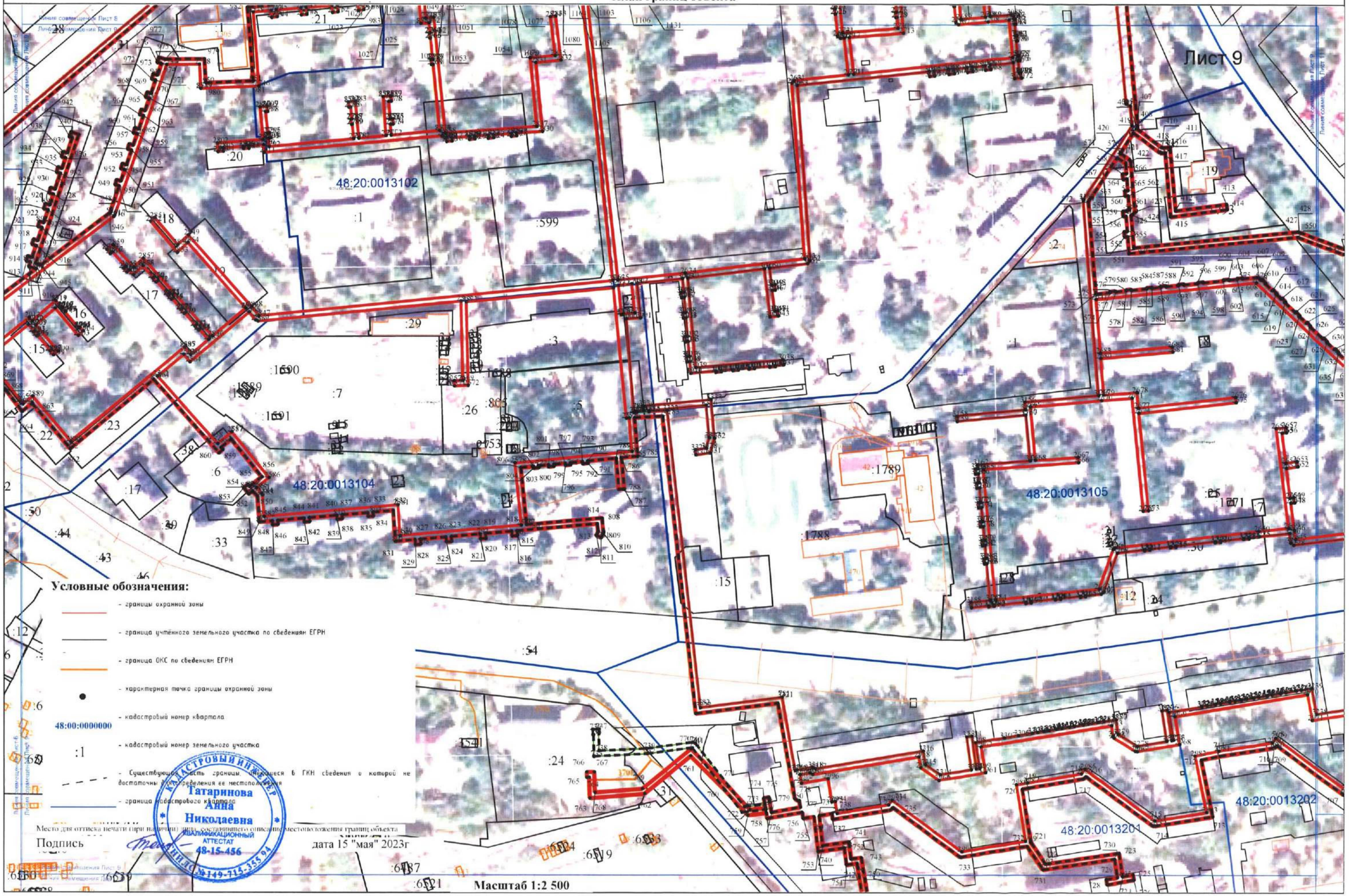

Условные обозначения:

- границы охранной зоны
- граница учтённого земельного участка по сведениям ЕГРН
- граница ОКС по сведениям ЕГРН
- характерная точка границы охранной зоны
- 48:00:0000000 — кадастровый номер квартала
- :1 — кадастровый номер земельного участка
- Существующая часть границы, имеющаяся в ГКН сведения о которой не достаточны для определения ее местоположения
- граница кадастрового квартала

КАДАСТРОВЫЙ ИНЖЕНЕР
Татаринова Анна Николаевна
КВАЛИФИКАЦИОННЫЙ АТТЕСТАТ 48-15-456
№149-715-355 94

Место для оттиска печати (при наличии) лица, составившего описание местоположения границ объекта

Подпись _____ дата 15 "мая" 2023г

Масштаб 1:2 500

Раздел 4

План границ объекта

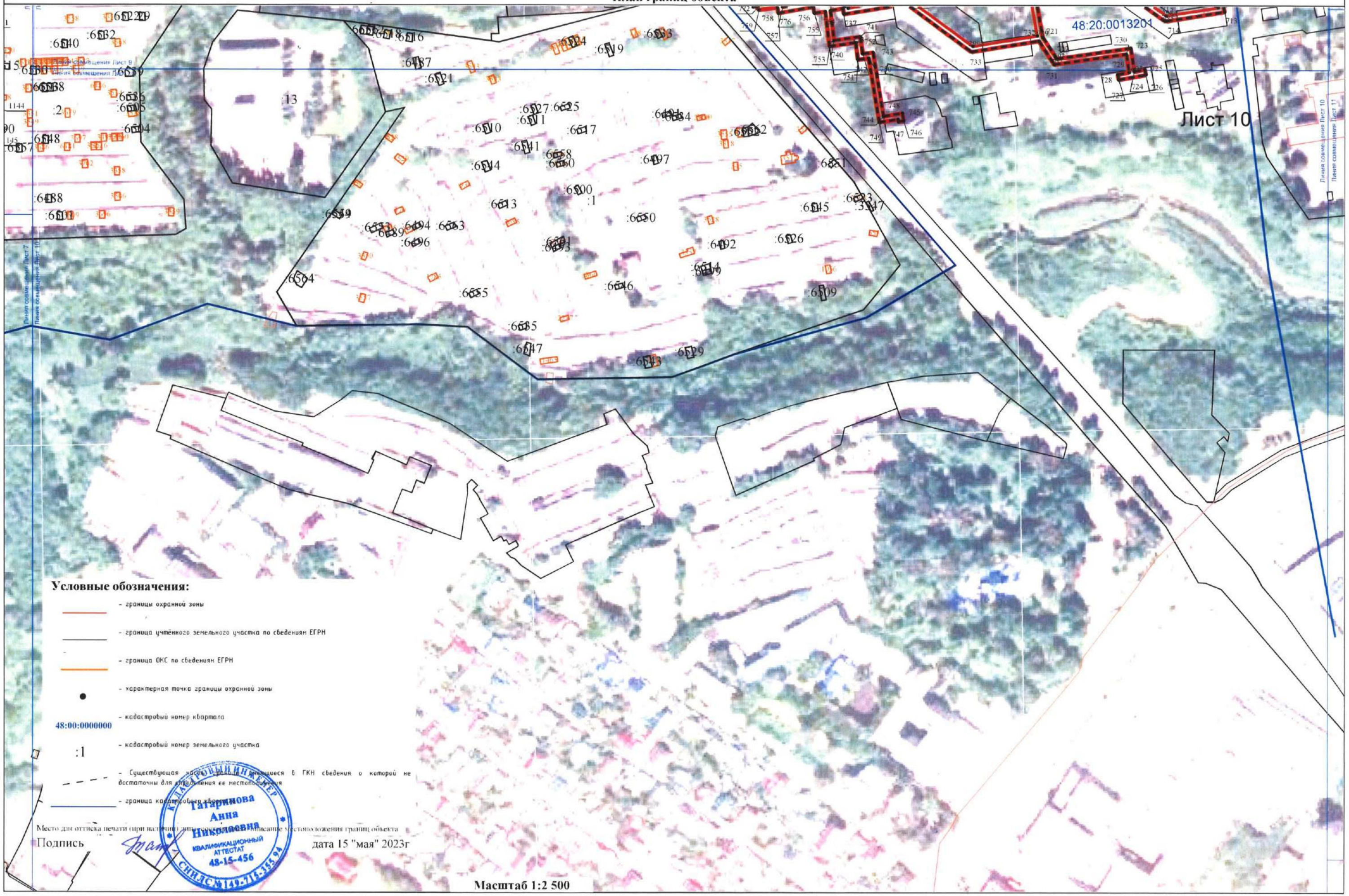

Условные обозначения:

- границы охранной зоны
- граница учтённого земельного участка по сведениям ЕГРН
- граница ОКС по сведениям ЕГРН
- характерная точка границы охранной зоны
- 48:00:0000000 – кадастровый номер квартала
- :1 – кадастровый номер земельного участка
- Существующая характерная точка, сведения о которой имеются в ГКН, но которой не достаточны для определения ее местоположения
- граница кадастрового квартала

Место для оттиска печати (при наличии) для юридических лиц

Подпись

Описание местоположения границ объекта

дата 15 "мая" 2023г

Татаринова Анна Николаевна
КВАЛИФИКАЦИОННЫЙ АТТЕСТАТ 48-15-456
СНИЛС №149-316-355 94

Масштаб 1:2 500

Раздел 4

План границ объекта



Масштаб 1:2 500

Место для оттиска печати при наличии, лица, составившего описание местоположения границ объекта

Подпись

дата 15 "мая" 2023г

Раздел 4

План границ объекта

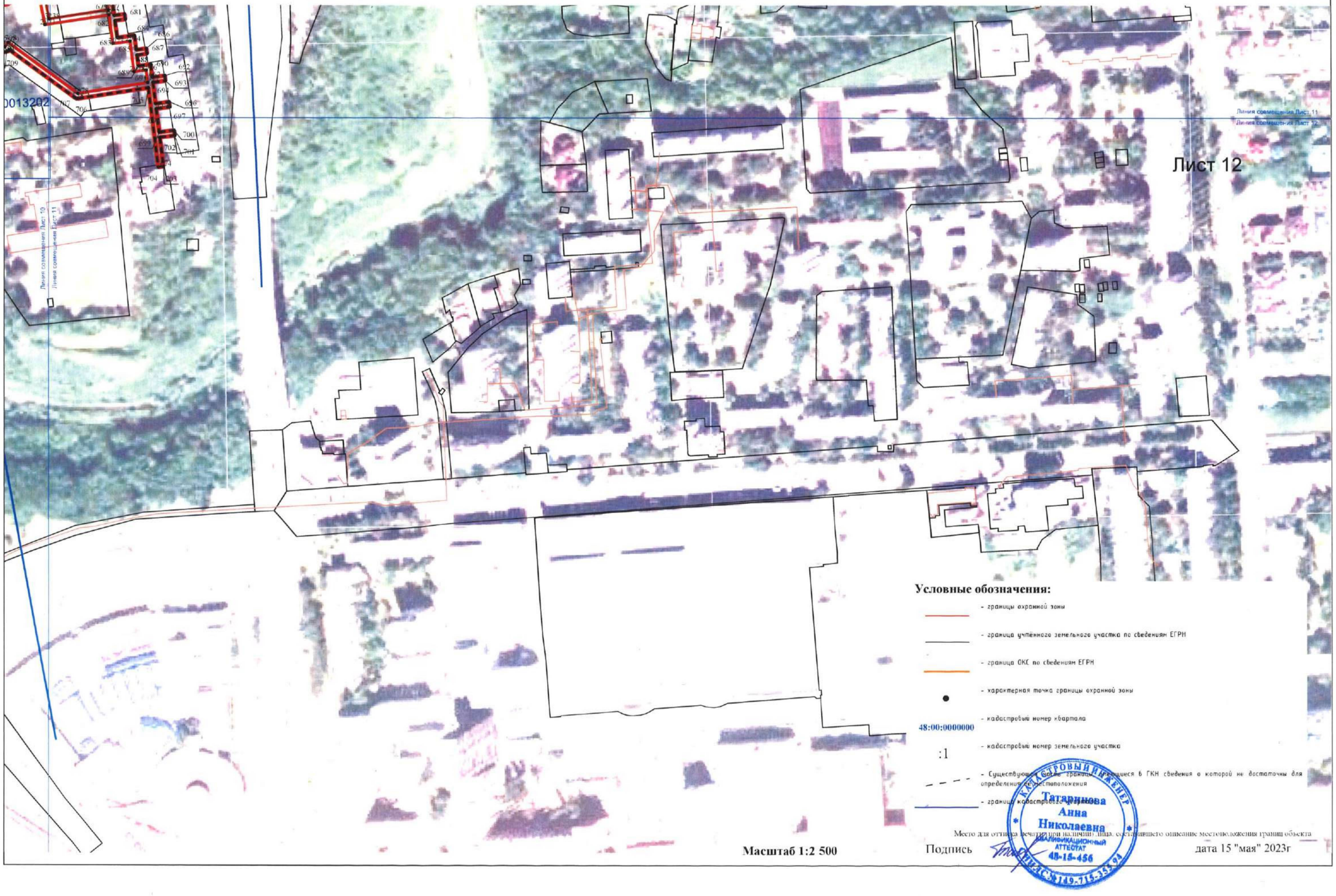

Масштаб 1:2 500

Место для оттиска печати (при наличии) лица, составившего описание местоположения границ объекта

Подпись

дата 15 "мая" 2023г

Филиал ППК "Роскадастр" по Липецкой области
(полное наименование органа регистрации прав)

Раздел 1

ВЫПИСКА О ЗОНЕ С ОСОБЫМИ УСЛОВИЯМИ ИСПОЛЬЗОВАНИЯ ТЕРРИТОРИЙ, ТЕРРИТОРИАЛЬНОЙ ЗОНЕ, ТЕРРИТОРИИ ОБЪЕКТА КУЛЬТУРНОГО НАСЛЕДИЯ, ТЕРРИТОРИИ ОПЕРЕЖАЮЩЕГО СОЦИАЛЬНО-ЭКОНОМИЧЕСКОГО РАЗВИТИЯ, ЗОНЕ ТЕРРИТОРИАЛЬНОГО РАЗВИТИЯ В РОССИЙСКОЙ ФЕДЕРАЦИИ, ИГОРНОЙ ЗОНЕ, ЛЕСНИЧЕСТВЕ, ЛЕСОПАРКЕ, ОСОБО ОХРАНЯЕМОЙ ПРИРОДНОЙ ТЕРРИТОРИИ, ОСОБОЙ ЭКОНОМИЧЕСКОЙ ЗОНЕ, ОХОТНИЧЬЕМ УГОДЬЕ, БЕРЕГОВОЙ ЛИНИИ (ГРАНИЦЕ ВОДНОГО ОБЪЕКТА), ПРОЕКТЕ МЕЖЕВАНИЯ ТЕРРИТОРИИ

На основании запроса от 06.02.2023, поступившего на рассмотрение 08.02.2023, сообщаем, что согласно записям Единого государственного реестра недвижимости:

Лист № 1 раздела 1	Всего листов раздела 1: 4	Всего разделов: 4	Всего листов: 452

08.02.2023 № КУВИ-001/2023-27878716

Реестровый (учетный) номер и дата его присвоения:	48:20-6.1385 дата присвоения 18.02.2016
Ранее присвоенный учетный номер:	
Индивидуальное обозначение:	вид: Зона с особыми условиями использования территории; наименование зоны (территории) по документу: Охранная зона объекта газоснабжения "Газопровод высокого, среднего и низ-го дав-я с ГРП,ШРП, назначение: передаточное. Площадь: общая протяженность: 57.74019 км. Инвентарный номер: 8736г.с.\01. Адрес (местоположение): Россия, Липецкая область, г.Липецк"; тип зоны: Охранная зона инженерных коммуникаций; номер: 0

полное наименование должности	подпись	инициалы, фамилия

м.п.

Лист № 2 раздела 1	Всего листов раздела 1: 4	Всего разделов: 4	Всего листов: 452

08.02.2023 № КУВИ-001/2023-27878716

Реестровый (учетный) номер:	48:20-6.1385
Реквизиты решения об установлении (изменении) зоны, территории, береговой линии (границы водного объекта), проекта межевания территории:	вид документа: Договоры / соглашения наименование: Договор подряда на выполнение коплекса кадастровых работ по оформлению зон с особыми условиями использования территорий (охранных зон) от: 04.03.2015 № 452 выдан: ОАО "Газпром газораспределение Липецк"; вид документа: Федеральный закон наименование: "О землеустройстве" от: 18.06.2001 № 78-ФЗ выдан: Совет Федерации; вид документа: Федеральный закон наименование: "О газоснабжении в Российской Федерации" от: 31.03.1999 № 69-ФЗ выдан: Совет Федерации; вид документа: Постановление Правительства Российской Федерации наименование: Постановление Правительства Российской Федерации "Об утверждении Правил охраны газораспределительных сетей" от: 20.11.2000 № 878 выдан: Правительство Российской Федерации; вид документа: Постановление Правительства Российской Федерации наименование: Постановление Правительства Российской Федерации "Об утверждении формы карта(плана) объекта землеустройства" от: 30.07.2009 № 621 выдан: Правительство Российской Федерации; вид документа: Доверенность наименование: Доверенность от: 16.03.2015 № 3-478 выдан: Нотариус нотариального округа города Липецка Липецкой области. Косинова Л.В.; вид документа: Иной документ наименование: постановление об утверждении границ охранной зоны. от: 04.12.2015 № 51 выдан: Управления архитектуры и градостроительства области
Реквизиты соглашения о создании особой экономической зоны, территории опережающего социально-экономического развития, зоны территориального развития в Российской Федерации:	
Реквизиты решения Правительства Российской Федерации о создании, об увеличении площади или о прекращении существования особой экономической зоны, территории опережающего социально-экономического развития, зоны территориального развития в Российской Федерации, игорной зоны:	

Сведения о содержании ограничений использования объектов недвижимости:	Ограничения использования объектов недвижимости предусмотрены Постановлением Правительства РФ от 20 ноября 2000 г. N 878 "Об утверждении Правил охраны газораспределительных сетей". На земельные участки, входящие в охранные зоны газораспределительных сетей, в целях предупреждения их повреждения или нарушения условий их нормальной эксплуатации налагаются ограничения (обременения), которыми запрещается лицам, указанным в пункте 2 Постановления от 20.11.2000г. №878: а) строить объекты жилищно-гражданского и производственного назначения; б) сносить и реконструировать мосты, коллекторы, автомобильные и железные дороги с расположенными на них газораспределительными сетями без предварительного выноса этих газопроводов по согласованию с эксплуатационными организациями; в) разрушать берегоукрепительные сооружения, водопропускные устройства, земляные и иные сооружения, предохраняющие газораспределительные сети от разрушений; г) перемещать, повреждать, засыпать и уничтожать опознавательные знаки, контрольно-измерительные пункты и другие устройства газораспределительных сетей; д) устраивать свалки и склады, разливать растворы кислот, солей, щелочей и других химически активных веществ; е) ограждать и перегораживать охранные зоны, препятствовать доступу персонала эксплуатационных организаций к газораспределительным сетям, проведению обслуживания и устранению повреждений газораспределительных сетей; ж) разводить огонь и размещать источники огня; з) рыть погреба, копать и обрабатывать почву сельскохозяйственными и мелиоративными орудиями и механизмами на глубину более 0,3 метра; подземных колодцев, включать или отключать электроснабжение средств связи, освещения и систем телемеханики; к) набрасывать, приставлять и привязывать к опорам и надземным газопроводам, ограждениям и зданиям газораспределительных сетей посторонние предметы, лестницы, влезать на них; л) самовольно подключаться к газораспределительным сетям.
Виды разрешенного использования земельных участков, расположенных в территориальной зоне:	
Дата внесения (изменения, исключения) сведений о зоне, территории, береговой линии (границе водного объекта), проекте межевания территории:	Сведения о Зона с особыми условиями использования территории внесены 18.02.2016, изменены 07.11.2021
Сведения о карте (плане) объекта землеустройства:	

полное наименование должности	подпись	инициалы, фамилия

м.п.

Лист № 1 раздела 2	Всего листов раздела 2: 1	Всего разделов: 4	Всего листов: 452

08.02.2023 № КУВИ-001/2023-27878716

Реестровый (учетный) номер:	48:20-6.1385

План (чертеж, схема) границ зоны с особыми условиями использования территорий, территориальной зоны, публичного сервитута, территории объекта культурного наследия (памятников истории и культуры) народов Российской Федерации, территории опережающего социально-экономического развития, зоны территориального развития в Российской Федерации, игорной зоны, лесничества, особо охраняемой природной территории, особой экономической зоны, охотничьего угодья, береговой линии (границы водного объекта), земельных участков, подлежащих образованию в соответсвии с утвержденным проектом межевания территории:

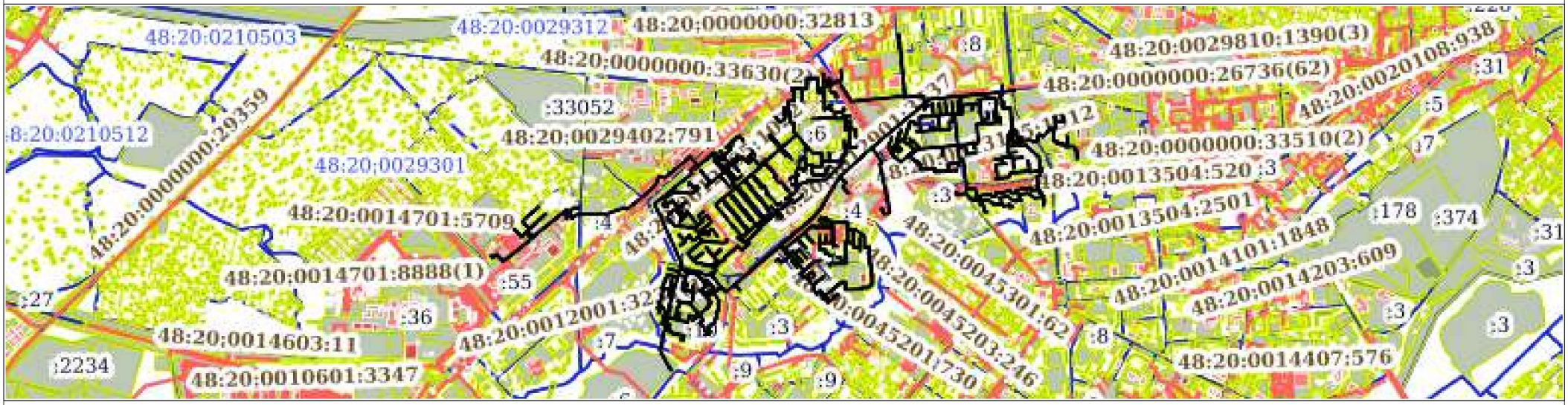

Масштаб: 1:40000

полное наименование должности	подпись	инициалы, фамилия

м.п.

Лист № 1 раздела 3	Всего листов раздела 3: 446	Всего разделов: 4	Всего листов: 452

08.02.2023 № КУВИ-001/2023-27878716

Реестровый (учетный) номер:	48:20-6.1385

Сведения о местоположении границ зоны с особыми условиями использования территорий, территориальной зоны, публичного сервитута, территории объекта культурного наследия (памятников истории и культуры) народов Российской Федерации, территории опережающего социально-экономического развития, зоны территориального развития в Российской Федерации, игорной зоны, лесничества, особо охраняемой природной территории, особой экономической зоны, охотничьего угодья, земельных участков, подлежащих образованию в соответствии с утвержденным проектом межевания территории:

Система координат: 48.1				
Сведения о характерных точках границ:				
Обозначение характерных точек	Координаты		Метод определения координат и средняя квадратическая погрешность положения характерной точки (Mt), м	Описание закрепления точки
	X	Y		
Учетный номер участка границы зоны или территории:				
1.1.1	418899.2	1320947.42	Метод спутниковых геодезических измерений (определений), 0.1	
1.1.2	419005.84	1321066.5	Метод спутниковых геодезических измерений (определений), 0.1	
1.1.3	419072.31	1321090.29	Метод спутниковых геодезических измерений (определений), 0.1	
1.1.4	419055.75	1321126.92	Метод спутниковых геодезических измерений (определений), 0.1	

1.1.5	419192.38	1321293.52	Метод спутниковых геодезических измерений (определений), 0.1	
1.1.6	419194.42	1321291.64	Метод спутниковых геодезических измерений (определений), 0.1	
1.1.7	419213.42	1321314.6	Метод спутниковых геодезических измерений (определений), 0.1	
1.1.8	419145.45	1321371.87	Метод спутниковых геодезических измерений (определений), 0.1	
1.1.9	419229.44	1321470.31	Метод спутниковых геодезических измерений (определений), 0.1	
1.1.10	419229.73	1321472.44	Метод спутниковых геодезических измерений (определений), 0.1	
1.1.11	419242.4	1321486.91	Метод спутниковых геодезических измерений (определений), 0.1	
1.1.12	419194.43	1321528.27	Метод спутниковых геодезических измерений (определений), 0.1	
1.1.13	419199.99	1321534.78	Метод спутниковых геодезических измерений (определений), 0.1	
1.1.14	419202.9	1321532.23	Метод спутниковых геодезических измерений (определений), 0.1	
1.1.15	419218.78	1321550.31	Метод спутниковых геодезических измерений (определений), 0.1	

1.1.16	419216.21	1321552.57	Метод спутниковых геодезических измерений (определений), 0.1	
1.1.17	419218.56	1321555.39	Метод спутниковых геодезических измерений (определений), 0.1	
1.1.18	419245.39	1321532.52	Метод спутниковых геодезических измерений (определений), 0.1	
1.1.19	419238.84	1321524.09	Метод спутниковых геодезических измерений (определений), 0.1	
1.1.20	419241.99	1321521.64	Метод спутниковых геодезических измерений (определений), 0.1	
1.1.21	419250.9	1321533.07	Метод спутниковых геодезических измерений (определений), 0.1	
1.1.22	419221.13	1321558.46	Метод спутниковых геодезических измерений (определений), 0.1	
1.1.23	419260.3	1321605.45	Метод спутниковых геодезических измерений (определений), 0.1	
1.1.24	419285.8	1321582.9	Метод спутниковых геодезических измерений (определений), 0.1	
1.1.25	419275.59	1321571.04	Метод спутниковых геодезических измерений (определений), 0.1	
1.1.26	419278.63	1321568.43	Метод спутниковых геодезических измерений (определений), 0.1	

1.1.27	419291.39	1321583.27	Метод спутниковых геодезических измерений (определений), 0.1	
1.1.28	419275.9	1321597.06	Метод спутниковых геодезических измерений (определений), 0.1	
1.1.29	419292.2	1321616.17	Метод спутниковых геодезических измерений (определений), 0.1	
1.1.30	419308.49	1321602.27	Метод спутниковых геодезических измерений (определений), 0.1	
1.1.31	419315.22	1321610.48	Метод спутниковых геодезических измерений (определений), 0.1	
1.1.32	419316.3	1321609.58	Метод спутниковых геодезических измерений (определений), 0.1	
1.1.33	419318.84	1321612.67	Метод спутниковых геодезических измерений (определений), 0.1	
1.1.34	419317.76	1321613.57	Метод спутниковых геодезических измерений (определений), 0.1	
1.1.35	419323.08	1321620.05	Метод спутниковых геодезических измерений (определений), 0.1	
1.1.36	419324.26	1321619.07	Метод спутниковых геодезических измерений (определений), 0.1	
1.1.37	419326.81	1321622.16	Метод спутниковых геодезических измерений (определений), 0.1	

1.1.38	419325.62	1321623.14	Метод спутниковых геодезических измерений (определений), 0.1	
1.1.39	419332.14	1321631.11	Метод спутниковых геодезических измерений (определений), 0.1	
1.1.40	419333.18	1321630.25	Метод спутниковых геодезических измерений (определений), 0.1	
1.1.41	419335.72	1321633.34	Метод спутниковых геодезических измерений (определений), 0.1	
1.1.42	419334.68	1321634.2	Метод спутниковых геодезических измерений (определений), 0.1	
1.1.43	419341.59	1321642.63	Метод спутниковых геодезических измерений (определений), 0.1	
1.1.44	419342.56	1321641.83	Метод спутниковых геодезических измерений (определений), 0.1	
1.1.45	419345.1	1321644.92	Метод спутниковых геодезических измерений (определений), 0.1	
1.1.46	419344.13	1321645.72	Метод спутниковых геодезических измерений (определений), 0.1	
1.1.47	419350.96	1321654.04	Метод спутниковых геодезических измерений (определений), 0.1	
1.1.48	419352.11	1321653.1	Метод спутниковых геодезических измерений (определений), 0.1	

1.1.49	419354.66	1321656.18	Метод спутниковых геодезических измерений (определений), 0.1	
1.1.50	419353.5	1321657.14	Метод спутниковых геодезических измерений (определений), 0.1	
1.1.51	419362.61	1321668.24	Метод спутниковых геодезических измерений (определений), 0.1	
1.1.52	419355.15	1321674.38	Метод спутниковых геодезических измерений (определений), 0.1	
1.1.53	419356.01	1321675.43	Метод спутниковых геодезических измерений (определений), 0.1	
1.1.54	419352.92	1321677.98	Метод спутниковых геодезических измерений (определений), 0.1	
1.1.55	419352.06	1321676.92	Метод спутниковых геодезических измерений (определений), 0.1	
1.1.56	419345.1	1321682.63	Метод спутниковых геодезических измерений (определений), 0.1	
1.1.57	419345.97	1321683.68	Метод спутниковых геодезических измерений (определений), 0.1	
1.1.58	419342.89	1321686.23	Метод спутниковых геодезических измерений (определений), 0.1	
1.1.59	419342	1321685.17	Метод спутниковых геодезических измерений (определений), 0.1	

1.1.60	419335.59	1321690.43	Метод спутниковых геодезических измерений (определений), 0.1	
1.1.61	419336.49	1321691.51	Метод спутниковых геодезических измерений (определений), 0.1	
1.1.62	419333.4	1321694.05	Метод спутниковых геодезических измерений (определений), 0.1	
1.1.63	419332.5	1321692.96	Метод спутниковых геодезических измерений (определений), 0.1	
1.1.64	419326.15	1321698.18	Метод спутниковых геодезических измерений (определений), 0.1	
1.1.65	419326.96	1321699.26	Метод спутниковых геодезических измерений (определений), 0.1	
1.1.66	419323.76	1321701.65	Метод спутниковых геодезических измерений (определений), 0.1	
1.1.67	419320.65	1321697.52	Метод спутниковых геодезических измерений (определений), 0.1	
1.1.68	419356.98	1321667.69	Метод спутниковых геодезических измерений (определений), 0.1	
1.1.69	419307.98	1321607.96	Метод спутниковых геодезических измерений (определений), 0.1	
1.1.70	419291.76	1321621.8	Метод спутниковых геодезических измерений (определений), 0.1	

1.1.71	419272.92	1321599.7	Метод спутниковых геодезических измерений (определений), 0.1	
1.1.72	419259.86	1321611.16	Метод спутниковых геодезических измерений (определений), 0.1	
1.1.73	419213.2	1321555.21	Метод спутниковых геодезических измерений (определений), 0.1	
1.1.74	419198.82	1321567.84	Метод спутниковых геодезических измерений (определений), 0.1	
1.1.75	419198.09	1321567.01	Метод спутниковых геодезических измерений (определений), 0.1	
1.1.76	419163.08	1321596.84	Метод спутниковых геодезических измерений (определений), 0.1	
1.1.77	419212.18	1321654.45	Метод спутниковых геодезических измерений (определений), 0.1	
1.1.78	419207.9	1321658.17	Метод спутниковых геодезических измерений (определений), 0.1	
1.1.79	419205.27	1321655.14	Метод спутниковых геодезических измерений (определений), 0.1	
1.1.80	419206.57	1321654.02	Метод спутниковых геодезических измерений (определений), 0.1	
1.1.81	419200.61	1321647.03	Метод спутниковых геодезических измерений (определений), 0.1	

1.1.82	419199.39	1321648.06	Метод спутниковых геодезических измерений (определений), 0.1	
1.1.83	419196.8	1321645.02	Метод спутниковых геодезических измерений (определений), 0.1	
1.1.84	419198.01	1321643.98	Метод спутниковых геодезических измерений (определений), 0.1	
1.1.85	419191.13	1321635.91	Метод спутниковых геодезических измерений (определений), 0.1	
1.1.86	419189.91	1321636.96	Метод спутниковых геодезических измерений (определений), 0.1	
1.1.87	419187.31	1321633.92	Метод спутниковых геодезических измерений (определений), 0.1	
1.1.88	419188.54	1321632.87	Метод спутниковых геодезических измерений (определений), 0.1	
1.1.89	419181.82	1321624.99	Метод спутниковых геодезических измерений (определений), 0.1	
1.1.90	419180.7	1321625.95	Метод спутниковых геодезических измерений (определений), 0.1	
1.1.91	419178.1	1321622.91	Метод спутниковых геодезических измерений (определений), 0.1	
1.1.92	419179.22	1321621.94	Метод спутниковых геодезических измерений (определений), 0.1	

1.1.93	419172.8	1321614.4	Метод спутниковых геодезических измерений (определений), 0.1	
1.1.94	419171.57	1321615.45	Метод спутниковых геодезических измерений (определений), 0.1	
1.1.95	419168.97	1321612.41	Метод спутниковых геодезических измерений (определений), 0.1	
1.1.96	419170.21	1321611.36	Метод спутниковых геодезических измерений (определений), 0.1	
1.1.97	419163.72	1321603.75	Метод спутниковых геодезических измерений (определений), 0.1	
1.1.98	419162.61	1321604.69	Метод спутниковых геодезических измерений (определений), 0.1	
1.1.99	419160.02	1321601.65	Метод спутниковых геодезических измерений (определений), 0.1	
1.1.100	419161.12	1321600.71	Метод спутниковых геодезических измерений (определений), 0.1	
1.1.101	419154.41	1321592.82	Метод спутниковых геодезических измерений (определений), 0.1	
1.1.102	419153.21	1321593.84	Метод спутниковых геодезических измерений (определений), 0.1	
1.1.103	419150.62	1321590.8	Метод спутниковых геодезических измерений (определений), 0.1	

1.1.104	419151.81	1321589.77	Метод спутниковых геодезических измерений (определений), 0.1	
1.1.105	419145.3	1321582.14	Метод спутниковых геодезических измерений (определений), 0.1	
1.1.106	419144.17	1321583.12	Метод спутниковых геодезических измерений (определений), 0.1	
1.1.107	419141.57	1321580.08	Метод спутниковых геодезических измерений (определений), 0.1	
1.1.108	419142.71	1321579.1	Метод спутниковых геодезических измерений (определений), 0.1	
1.1.109	419135.24	1321570.32	Метод спутниковых геодезических измерений (определений), 0.1	
1.1.110	419121.24	1321582.25	Метод спутниковых геодезических измерений (определений), 0.1	
1.1.111	419203.14	1321676.18	Метод спутниковых геодезических измерений (определений), 0.1	
1.1.112	419203.63	1321677.3	Метод спутниковых геодезических измерений (определений), 0.1	
1.1.113	419205.41	1321695.66	Метод спутниковых геодезических измерений (определений), 0.1	
1.1.114	419204.73	1321697.36	Метод спутниковых геодезических измерений (определений), 0.1	

1.1.115	419184.79	1321714.56	Метод спутниковых геодезических измерений (определений), 0.1	
1.1.116	419187.57	1321717.78	Метод спутниковых геодезических измерений (определений), 0.1	
1.1.117	419166.41	1321736.03	Метод спутниковых геодезических измерений (определений), 0.1	
1.1.118	419191.7	1321765.33	Метод спутниковых геодезических измерений (определений), 0.1	
1.1.119	419214.55	1321745.84	Метод спутниковых геодезических измерений (определений), 0.1	
1.1.120	419203.82	1321733.25	Метод спутниковых геодезических измерений (определений), 0.1	
1.1.121	419206.86	1321730.65	Метод спутниковых геодезических измерений (определений), 0.1	
1.1.122	419220.19	1321746.29	Метод спутниковых геодезических измерений (определений), 0.1	
1.1.123	419217.14	1321748.89	Метод спутниковых геодезических измерений (определений), 0.1	
1.1.124	419234.84	1321769.86	Метод спутниковых геодезических измерений (определений), 0.1	
1.1.125	419248.89	1321757.2	Метод спутниковых геодезических измерений (определений), 0.1	

1.1.126	419253.02	1321761.79	Метод спутниковых геодезических измерений (определений), 0.1	
1.1.127	419250.04	1321764.46	Метод спутниковых геодезических измерений (определений), 0.1	
1.1.128	419248.59	1321762.85	Метод спутниковых геодезических измерений (определений), 0.1	
1.1.129	419237.42	1321772.92	Метод спутниковых геодезических измерений (определений), 0.1	
1.1.130	419238.47	1321774.16	Метод спутниковых геодезических измерений (определений), 0.1	
1.1.131	419235.41	1321776.74	Метод спутниковых геодезических измерений (определений), 0.1	
1.1.132	419234.45	1321775.6	Метод спутниковых геодезических измерений (определений), 0.1	
1.1.133	419220.06	1321788.58	Метод спутниковых геодезических измерений (определений), 0.1	
1.1.134	419217.37	1321785.6	Метод спутниковых геодезических измерений (определений), 0.1	
1.1.135	419231.87	1321772.54	Метод спутниковых геодезических измерений (определений), 0.1	
1.1.136	419214.09	1321751.49	Метод спутниковых геодезических измерений (определений), 0.1	

1.1.137	419194.31	1321768.36	Метод спутниковых геодезических измерений (определений), 0.1	
1.1.138	419197.95	1321772.6	Метод спутниковых геодезических измерений (определений), 0.1	
1.1.139	419176.54	1321793.43	Метод спутниковых геодезических измерений (определений), 0.1	
1.1.140	419173.56	1321790.36	Метод спутниковых геодезических измерений (определений), 0.1	
1.1.141	419149.95	1321813.33	Метод спутниковых геодезических измерений (определений), 0.1	
1.1.142	419175.88	1321843	Метод спутниковых геодезических измерений (определений), 0.1	
1.1.143	419177.94	1321843.21	Метод спутниковых геодезических измерений (определений), 0.1	
1.1.144	419179.17	1321843.81	Метод спутниковых геодезических измерений (определений), 0.1	
1.1.145	419192.87	1321858.02	Метод спутниковых геодезических измерений (определений), 0.1	
1.1.146	419183.54	1321867.02	Метод спутниковых геодезических измерений (определений), 0.1	
1.1.147	419266.73	1321962.79	Метод спутниковых геодезических измерений (определений), 0.1	

1.1.148	419305.71	1321928.94	Метод спутниковых геодезических измерений (определений), 0.1	
1.1.149	419363.23	1321879.38	Метод спутниковых геодезических измерений (определений), 0.1	
1.1.150	419365.85	1321882.41	Метод спутниковых геодезических измерений (определений), 0.1	
1.1.151	419308.33	1321931.96	Метод спутниковых геодезических измерений (определений), 0.1	
1.1.152	419269.34	1321965.81	Метод спутниковых геодезических измерений (определений), 0.1	
1.1.153	419275.7	1321973.13	Метод спутниковых геодезических измерений (определений), 0.1	
1.1.154	419371.52	1321889.92	Метод спутниковых геодезических измерений (определений), 0.1	
1.1.155	419374.13	1321892.94	Метод спутниковых геодезических измерений (определений), 0.1	
1.1.156	419278.33	1321976.15	Метод спутниковых геодезических измерений (определений), 0.1	
1.1.157	419369.14	1322080.71	Метод спутниковых геодезических измерений (определений), 0.1	
1.1.158	419387.86	1322064.67	Метод спутниковых геодезических измерений (определений), 0.1	

1.1.159	419389.16	1322064.19	Метод спутниковых геодезических измерений (определений), 0.1	
1.1.160	419452.77	1322064.3	Метод спутниковых геодезических измерений (определений), 0.1	
1.1.161	419453.5	1322038.36	Метод спутниковых геодезических измерений (определений), 0.1	
1.1.162	419459.71	1322038.31	Метод спутниковых геодезических измерений (определений), 0.1	
1.1.163	419459.71	1322037.74	Метод спутниковых геодезических измерений (определений), 0.1	
1.1.164	419463.71	1322037.74	Метод спутниковых геодезических измерений (определений), 0.1	
1.1.165	419463.71	1322038.28	Метод спутниковых геодезических измерений (определений), 0.1	
1.1.166	419475.54	1322038.2	Метод спутниковых геодезических измерений (определений), 0.1	
1.1.167	419475.55	1322037.83	Метод спутниковых геодезических измерений (определений), 0.1	
1.1.168	419479.55	1322037.83	Метод спутниковых геодезических измерений (определений), 0.1	
1.1.169	419479.54	1322038.16	Метод спутниковых геодезических измерений (определений), 0.1	

1.1.170	419489.21	1322038.08	Метод спутниковых геодезических измерений (определений), 0.1	
1.1.171	419489.21	1322037.73	Метод спутниковых геодезических измерений (определений), 0.1	
1.1.172	419493.21	1322037.74	Метод спутниковых геодезических измерений (определений), 0.1	
1.1.173	419493.21	1322038.05	Метод спутниковых геодезических измерений (определений), 0.1	
1.1.174	419508.7	1322037.94	Метод спутниковых геодезических измерений (определений), 0.1	
1.1.175	419508.7	1322037.01	Метод спутниковых геодезических измерений (определений), 0.1	
1.1.176	419512.7	1322037.01	Метод спутниковых геодезических измерений (определений), 0.1	
1.1.177	419512.7	1322037.91	Метод спутниковых геодезических измерений (определений), 0.1	
1.1.178	419530.26	1322037.78	Метод спутниковых геодезических измерений (определений), 0.1	
1.1.179	419529.84	1322025.01	Метод спутниковых геодезических измерений (определений), 0.1	
1.1.180	419525.81	1322025.14	Метод спутниковых геодезических измерений (определений), 0.1	

1.1.181	419525.64	1322004.8	Метод спутниковых геодезических измерений (определений), 0.1	
1.1.182	419491.83	1322005.51	Метод спутниковых геодезических измерений (определений), 0.1	
1.1.183	419490.28	1322004.82	Метод спутниковых геодезических измерений (определений), 0.1	
1.1.184	419454.15	1321963.29	Метод спутниковых геодезических измерений (определений), 0.1	
1.1.185	419497.85	1321923.7	Метод спутниковых геодезических измерений (определений), 0.1	
1.1.186	419501.56	1321928.4	Метод спутниковых геодезических измерений (определений), 0.1	
1.1.187	419498.42	1321930.88	Метод спутниковых геодезических измерений (определений), 0.1	
1.1.188	419497.37	1321929.54	Метод спутниковых геодезических измерений (определений), 0.1	
1.1.189	419490.19	1321936.04	Метод спутниковых геодезических измерений (определений), 0.1	
1.1.190	419491.09	1321937.09	Метод спутниковых геодезических измерений (определений), 0.1	
1.1.191	419488.04	1321939.69	Метод спутниковых геодезических измерений (определений), 0.1	

1.1.192	419487.22	1321938.73	Метод спутниковых геодезических измерений (определений), 0.1	
1.1.193	419481.95	1321943.5	Метод спутниковых геодезических измерений (определений), 0.1	
1.1.194	419482.36	1321943.98	Метод спутниковых геодезических измерений (определений), 0.1	
1.1.195	419479.34	1321946.6	Метод спутниковых геодезических измерений (определений), 0.1	
1.1.196	419478.99	1321946.19	Метод спутниковых геодезических измерений (определений), 0.1	
1.1.197	419472.66	1321951.92	Метод спутниковых геодезических измерений (определений), 0.1	
1.1.198	419473.18	1321952.47	Метод спутниковых геодезических измерений (определений), 0.1	
1.1.199	419470.24	1321955.18	Метод спутниковых геодезических измерений (определений), 0.1	
1.1.200	419469.71	1321954.6	Метод спутниковых геодезических измерений (определений), 0.1	
1.1.201	419459.74	1321963.62	Метод спутниковых геодезических измерений (определений), 0.1	
1.1.202	419492.68	1322001.49	Метод спутниковых геодезических измерений (определений), 0.1	

1.1.203	419527.59	1322000.76	Метод спутниковых геодезических измерений (определений), 0.1	
1.1.204	419529.33	1322001.72	Метод спутниковых геодезических измерений (определений), 0.1	
1.1.205	419529.24	1321996.56	Метод спутниковых геодезических измерений (определений), 0.1	
1.1.206	419510.93	1321996.83	Метод спутниковых геодезических измерений (определений), 0.1	
1.1.207	419510.7	1321991.95	Метод спутниковых геодезических измерений (определений), 0.1	
1.1.208	419514.7	1321991.77	Метод спутниковых геодезических измерений (определений), 0.1	
1.1.209	419514.75	1321992.77	Метод спутниковых геодезических измерений (определений), 0.1	
1.1.210	419529.12	1321992.56	Метод спутниковых геодезических измерений (определений), 0.1	
1.1.211	419529.12	1321991.77	Метод спутниковых геодезических измерений (определений), 0.1	
1.1.212	419533.12	1321991.73	Метод спутниковых геодезических измерений (определений), 0.1	
1.1.213	419533.12	1321992.5	Метод спутниковых геодезических измерений (определений), 0.1	

1.1.214	419546.76	1321992.29	Метод спутниковых геодезических измерений (определений), 0.1	
1.1.215	419546.75	1321991.3	Метод спутниковых геодезических измерений (определений), 0.1	
1.1.216	419550.75	1321991.26	Метод спутниковых геодезических измерений (определений), 0.1	
1.1.217	419550.76	1321992.24	Метод спутниковых геодезических измерений (определений), 0.1	
1.1.218	419564.44	1321992.04	Метод спутниковых геодезических измерений (определений), 0.1	
1.1.219	419564.4	1321991.18	Метод спутниковых геодезических измерений (определений), 0.1	
1.1.220	419568.4	1321991	Метод спутниковых геодезических измерений (определений), 0.1	
1.1.221	419568.61	1321995.98	Метод спутниковых геодезических измерений (определений), 0.1	
1.1.222	419533.24	1321996.49	Метод спутниковых геодезических измерений (определений), 0.1	
1.1.223	419533.59	1322016.79	Метод спутниковых геодезических измерений (определений), 0.1	
1.1.224	419616.93	1322016.73	Метод спутниковых геодезических измерений (определений), 0.1	

1.1.225	419617.88	1322062.69	Метод спутниковых геодезических измерений (определений), 0.1	
1.1.226	419628.16	1322062.51	Метод спутниковых геодезических измерений (определений), 0.1	
1.1.227	419628.16	1322056.12	Метод спутниковых геодезических измерений (определений), 0.1	
1.1.228	419632.16	1322056.12	Метод спутниковых геодезических измерений (определений), 0.1	
1.1.229	419632.16	1322062.44	Метод спутниковых геодезических измерений (определений), 0.1	
1.1.230	419646.33	1322062.18	Метод спутниковых геодезических измерений (определений), 0.1	
1.1.231	419646.32	1322057.44	Метод спутниковых геодезических измерений (определений), 0.1	
1.1.232	419650.32	1322057.45	Метод спутниковых геодезических измерений (определений), 0.1	
1.1.233	419650.33	1322062.11	Метод спутниковых геодезических измерений (определений), 0.1	
1.1.234	419661.06	1322061.92	Метод спутниковых геодезических измерений (определений), 0.1	
1.1.235	419661.07	1322057.63	Метод спутниковых геодезических измерений (определений), 0.1	

1.1.236	419665.07	1322057.63	Метод спутниковых геодезических измерений (определений), 0.1	
1.1.237	419665.06	1322061.85	Метод спутниковых геодезических измерений (определений), 0.1	
1.1.238	419680.18	1322061.58	Метод спутниковых геодезических измерений (определений), 0.1	
1.1.239	419680.19	1322056.69	Метод спутниковых геодезических измерений (определений), 0.1	
1.1.240	419684.19	1322056.68	Метод спутниковых геодезических измерений (определений), 0.1	
1.1.241	419684.19	1322061.5	Метод спутниковых геодезических измерений (определений), 0.1	
1.1.242	419690.09	1322061.4	Метод спутниковых геодезических измерений (определений), 0.1	
1.1.243	419689.83	1322046.33	Метод спутниковых геодезических измерений (определений), 0.1	
1.1.244	419709.92	1322045.97	Метод спутниковых геодезических измерений (определений), 0.1	
1.1.245	419711.44	1322130.15	Метод спутниковых геодезических измерений (определений), 0.1	
1.1.246	419703.45	1322130.29	Метод спутниковых геодезических измерений (определений), 0.1	

1.1.247	419704.41	1322156.93	Метод спутниковых геодезических измерений (определений), 0.1	
1.1.248	419716.03	1322156.71	Метод спутниковых геодезических измерений (определений), 0.1	
1.1.249	419716.04	1322154.9	Метод спутниковых геодезических измерений (определений), 0.1	
1.1.250	419720.04	1322154.89	Метод спутниковых геодезических измерений (определений), 0.1	
1.1.251	419720.03	1322156.63	Метод спутниковых геодезических измерений (определений), 0.1	
1.1.252	419735.25	1322156.35	Метод спутниковых геодезических измерений (определений), 0.1	
1.1.253	419735.25	1322154.72	Метод спутниковых геодезических измерений (определений), 0.1	
1.1.254	419739.25	1322154.72	Метод спутниковых геодезических измерений (определений), 0.1	
1.1.255	419739.25	1322156.28	Метод спутниковых геодезических измерений (определений), 0.1	
1.1.256	419754.33	1322155.99	Метод спутниковых геодезических измерений (определений), 0.1	
1.1.257	419754.33	1322154.25	Метод спутниковых геодезических измерений (определений), 0.1	

1.1.258	419758.33	1322154.26	Метод спутниковых геодезических измерений (определений), 0.1	
1.1.259	419758.33	1322155.92	Метод спутниковых геодезических измерений (определений), 0.1	
1.1.260	419773.51	1322155.63	Метод спутниковых геодезических измерений (определений), 0.1	
1.1.261	419773.5	1322153.86	Метод спутниковых геодезических измерений (определений), 0.1	
1.1.262	419777.5	1322153.86	Метод спутниковых геодезических измерений (определений), 0.1	
1.1.263	419777.51	1322155.56	Метод спутниковых геодезических измерений (определений), 0.1	
1.1.264	419782.94	1322155.46	Метод спутниковых геодезических измерений (определений), 0.1	
1.1.265	419783.08	1322164.25	Метод спутниковых геодезических измерений (определений), 0.1	
1.1.266	419786.59	1322164.24	Метод спутниковых геодезических измерений (определений), 0.1	
1.1.267	419786.6	1322168.24	Метод спутниковых геодезических измерений (определений), 0.1	
1.1.268	419783.16	1322168.25	Метод спутниковых геодезических измерений (определений), 0.1	

1.1.269	419783.37	1322181.39	Метод спутниковых геодезических измерений (определений), 0.1	
1.1.270	419786.3	1322181.38	Метод спутниковых геодезических измерений (определений), 0.1	
1.1.271	419786.3	1322185.38	Метод спутниковых геодезических измерений (определений), 0.1	
1.1.272	419783.43	1322185.39	Метод спутниковых геодезических измерений (определений), 0.1	
1.1.273	419783.79	1322206.6	Метод спутниковых геодезических измерений (определений), 0.1	
1.1.274	419785.95	1322206.61	Метод спутниковых геодезических измерений (определений), 0.1	
1.1.275	419785.94	1322210.6	Метод спутниковых геодезических измерений (определений), 0.1	
1.1.276	419783.85	1322210.6	Метод спутниковых геодезических измерений (определений), 0.1	
1.1.277	419784.09	1322225.4	Метод спутниковых геодезических измерений (определений), 0.1	
1.1.278	419786.52	1322225.41	Метод спутниковых геодезических измерений (определений), 0.1	
1.1.279	419786.52	1322229.41	Метод спутниковых геодезических измерений (определений), 0.1	

1.1.280	419784.16	1322229.41	Метод спутниковых геодезических измерений (определений), 0.1	
1.1.281	419784.26	1322235.62	Метод спутниковых геодезических измерений (определений), 0.1	
1.1.282	419768.76	1322235.96	Метод спутниковых геодезических измерений (определений), 0.1	
1.1.283	419768.76	1322236.65	Метод спутниковых геодезических измерений (определений), 0.1	
1.1.284	419764.76	1322236.65	Метод спутниковых геодезических измерений (определений), 0.1	
1.1.285	419764.76	1322236.04	Метод спутниковых геодезических измерений (определений), 0.1	
1.1.286	419750.76	1322236.34	Метод спутниковых геодезических измерений (определений), 0.1	
1.1.287	419750.76	1322237.83	Метод спутниковых геодезических измерений (определений), 0.1	
1.1.288	419746.76	1322237.83	Метод спутниковых геодезических измерений (определений), 0.1	
1.1.289	419746.76	1322236.42	Метод спутниковых геодезических измерений (определений), 0.1	
1.1.290	419731.13	1322236.76	Метод спутниковых геодезических измерений (определений), 0.1	

1.1.291	419731.13	1322237.58	Метод спутниковых геодезических измерений (определений), 0.1	
1.1.292	419727.13	1322237.57	Метод спутниковых геодезических измерений (определений), 0.1	
1.1.293	419727.13	1322236.85	Метод спутниковых геодезических измерений (определений), 0.1	
1.1.294	419712.07	1322237.17	Метод спутниковых геодезических измерений (определений), 0.1	
1.1.295	419712.07	1322238.36	Метод спутниковых геодезических измерений (определений), 0.1	
1.1.296	419708.07	1322238.35	Метод спутниковых геодезических измерений (определений), 0.1	
1.1.297	419708.07	1322237.25	Метод спутниковых геодезических измерений (определений), 0.1	
1.1.298	419698.13	1322237.47	Метод спутниковых геодезических измерений (определений), 0.1	
1.1.299	419698.16	1322243.69	Метод спутниковых геодезических измерений (определений), 0.1	
1.1.300	419676.2	1322243.88	Метод спутниковых геодезических измерений (определений), 0.1	
1.1.301	419676.18	1322249.26	Метод спутниковых геодезических измерений (определений), 0.1	

1.1.302	419695.15	1322249.4	Метод спутниковых геодезических измерений (определений), 0.1	
1.1.303	419695.07	1322259.76	Метод спутниковых геодезических измерений (определений), 0.1	
1.1.304	419705.85	1322259.91	Метод спутниковых геодезических измерений (определений), 0.1	
1.1.305	419707.45	1322260.75	Метод спутниковых геодезических измерений (определений), 0.1	
1.1.306	419729	1322290.89	Метод спутниковых геодезических измерений (определений), 0.1	
1.1.307	419749.97	1322277.3	Метод спутниковых геодезических измерений (определений), 0.1	
1.1.308	419752.76	1322277.94	Метод спутниковых геодезических измерений (определений), 0.1	
1.1.309	419759.21	1322288.46	Метод спутниковых геодезических измерений (определений), 0.1	
1.1.310	419771.33	1322280.93	Метод спутниковых геодезических измерений (определений), 0.1	
1.1.311	419772.39	1322280.63	Метод спутниковых геодезических измерений (определений), 0.1	
1.1.312	419791	1322280.64	Метод спутниковых геодезических измерений (определений), 0.1	

1.1.313	419791.01	1322277.81	Метод спутниковых геодезических измерений (определений), 0.1	
1.1.314	419795.01	1322277.82	Метод спутниковых геодезических измерений (определений), 0.1	
1.1.315	419795	1322280.63	Метод спутниковых геодезических измерений (определений), 0.1	
1.1.316	419799.63	1322280.63	Метод спутниковых геодезических измерений (определений), 0.1	
1.1.317	419813.24	1322269.31	Метод спутниковых геодезических измерений (определений), 0.1	
1.1.318	419813.23	1322265.83	Метод спутниковых геодезических измерений (определений), 0.1	
1.1.319	419817.23	1322265.83	Метод спутниковых геодезических измерений (определений), 0.1	
1.1.320	419817.23	1322270.25	Метод спутниковых геодезических измерений (определений), 0.1	
1.1.321	419816.52	1322271.79	Метод спутниковых геодезических измерений (определений), 0.1	
1.1.322	419801.64	1322284.17	Метод спутниковых геодезических измерений (определений), 0.1	
1.1.323	419800.35	1322284.63	Метод спутниковых геодезических измерений (определений), 0.1	

1.1.324	419772.96	1322284.64	Метод спутниковых геодезических измерений (определений), 0.1	
1.1.325	419761.3	1322291.87	Метод спутниковых геодезических измерений (определений), 0.1	
1.1.326	419779.57	1322321.7	Метод спутниковых геодезических измерений (определений), 0.1	
1.1.327	419778.98	1322324.41	Метод спутниковых геодезических измерений (определений), 0.1	
1.1.328	419744.37	1322347.57	Метод спутниковых геодезических измерений (определений), 0.1	
1.1.329	419766.98	1322382.28	Метод спутниковых геодезических измерений (определений), 0.1	
1.1.330	419766.93	1322384.54	Метод спутниковых геодезических измерений (определений), 0.1	
1.1.331	419772.86	1322393.93	Метод спутниковых геодезических измерений (определений), 0.1	
1.1.332	419773.18	1322394.91	Метод спутниковых геодезических измерений (определений), 0.1	
1.1.333	419773.63	1322405.96	Метод спутниковых геодезических измерений (определений), 0.1	
1.1.334	419841.64	1322400.47	Метод спутниковых геодезических измерений (определений), 0.1	

1.1.335	419841.96	1322404.46	Метод спутниковых геодезических измерений (определений), 0.1	
1.1.336	419769.81	1322410.28	Метод спутниковых геодезических измерений (определений), 0.1	
1.1.337	419769.2	1322395.61	Метод спутниковых геодезических измерений (определений), 0.1	
1.1.338	419763.6	1322386.76	Метод спутниковых геодезических измерений (определений), 0.1	
1.1.339	419613.29	1322479.34	Метод спутниковых геодезических измерений (определений), 0.1	
1.1.340	419654.16	1322862.06	Метод спутниковых геодезических измерений (определений), 0.1	
1.1.341	419666.41	1322860.77	Метод спутниковых геодезических измерений (определений), 0.1	
1.1.342	419668.59	1322862.42	Метод спутниковых геодезических измерений (определений), 0.1	
1.1.343	420101.98	1322818.26	Метод спутниковых геодезических измерений (определений), 0.1	
1.1.344	420102.4	1322822.23	Метод спутниковых геодезических измерений (определений), 0.1	
1.1.345	419644.54	1322868.88	Метод спутниковых геодезических измерений (определений), 0.1	

1.1.346	419656.99	1322993	Метод спутниковых геодезических измерений (определений), 0.1	
1.1.347	419603.42	1323011.63	Метод спутниковых геодезических измерений (определений), 0.1	
1.1.348	419630.27	1323043.27	Метод спутниковых геодезических измерений (определений), 0.1	
1.1.349	419630.74	1323044.38	Метод спутниковых геодезических измерений (определений), 0.1	
1.1.350	419678.12	1323545.54	Метод спутниковых геодезических измерений (определений), 0.1	
1.1.351	419681.07	1323545.02	Метод спутниковых геодезических измерений (определений), 0.1	
1.1.352	419683.31	1323567.41	Метод спутниковых геодезических измерений (определений), 0.1	
1.1.353	419702.76	1323566.1	Метод спутниковых геодезических измерений (определений), 0.1	
1.1.354	419703	1323568.93	Метод спутниковых геодезических измерений (определений), 0.1	
1.1.355	419735.13	1323566.17	Метод спутниковых геодезических измерений (определений), 0.1	
1.1.356	419735.47	1323570.15	Метод спутниковых геодезических измерений (определений), 0.1	

1.1.357	419699.36	1323573.25	Метод спутниковых геодезических измерений (определений), 0.1	
1.1.358	419699.1	1323570.36	Метод спутниковых геодезических измерений (определений), 0.1	
1.1.359	419683.72	1323571.4	Метод спутниковых геодезических измерений (определений), 0.1	
1.1.360	419692.33	1323657.08	Метод спутниковых геодезических измерений (определений), 0.1	
1.1.361	419695.95	1323656.76	Метод спутниковых геодезических измерений (определений), 0.1	
1.1.362	419696.31	1323660.75	Метод спутниковых геодезических измерений (определений), 0.1	
1.1.363	419688.74	1323661.41	Метод спутниковых геодезических измерений (определений), 0.1	
1.1.364	419679.72	1323571.66	Метод спутниковых геодезических измерений (определений), 0.1	
1.1.365	419665.45	1323572.62	Метод спутниковых геодезических измерений (определений), 0.1	
1.1.366	419664	1323558.49	Метод спутниковых геодезических измерений (определений), 0.1	
1.1.367	419613.14	1323563.76	Метод спутниковых геодезических измерений (определений), 0.1	

1.1.368	419613.58	1323570.19	Метод спутниковых геодезических измерений (определений), 0.1	
1.1.369	419612.19	1323571.81	Метод спутниковых геодезических измерений (определений), 0.1	
1.1.370	419612.78	1323582.46	Метод спутниковых геодезических измерений (определений), 0.1	
1.1.371	419586.72	1323583.92	Метод спутниковых геодезических измерений (определений), 0.1	
1.1.372	419585.98	1323570.8	Метод спутниковых геодезических измерений (определений), 0.1	
1.1.373	419564.66	1323572.58	Метод спутниковых геодезических измерений (определений), 0.1	
1.1.374	419566.25	1323625.95	Метод спутниковых геодезических измерений (определений), 0.1	
1.1.375	419565.32	1323627.7	Метод спутниковых геодезических измерений (определений), 0.1	
1.1.376	419557.33	1323632.77	Метод спутниковых геодезических измерений (определений), 0.1	
1.1.377	419556.27	1323633.17	Метод спутниковых геодезических измерений (определений), 0.1	
1.1.378	419412.16	1323645.9	Метод спутниковых геодезических измерений (определений), 0.1	

1.1.379	419410.89	1323645.57	Метод спутниковых геодезических измерений (определений), 0.1	
1.1.380	419410.25	1323645.16	Метод спутниковых геодезических измерений (определений), 0.1	
1.1.381	419395.64	1323664.68	Метод спутниковых геодезических измерений (определений), 0.1	
1.1.382	419396.14	1323670.66	Метод спутниковых геодезических измерений (определений), 0.1	
1.1.383	419347.98	1323674.73	Метод спутниковых геодезических измерений (определений), 0.1	
1.1.384	419352.95	1323713.27	Метод спутниковых геодезических измерений (определений), 0.1	
1.1.385	419348.99	1323713.78	Метод спутниковых геодезических измерений (определений), 0.1	
1.1.386	419343.47	1323671.1	Метод спутниковых геодезических измерений (определений), 0.1	
1.1.387	419391.82	1323667	Метод спутниковых геодезических измерений (определений), 0.1	
1.1.388	419391.58	1323664.26	Метод спутниковых геодезических измерений (определений), 0.1	
1.1.389	419391.98	1323662.89	Метод спутниковых геодезических измерений (определений), 0.1	

1.1.390	419406.91	1323642.95	Метод спутниковых геодезических измерений (определений), 0.1	
1.1.391	419391.32	1323632.68	Метод спутниковых геодезических измерений (определений), 0.1	
1.1.392	419386.73	1323640.03	Метод спутниковых геодезических измерений (определений), 0.1	
1.1.393	419385.19	1323640.96	Метод спутниковых геодезических измерений (определений), 0.1	
1.1.394	419347.17	1323643.99	Метод спутниковых геодезических измерений (определений), 0.1	
1.1.395	419345.02	1323642.16	Метод спутниковых геодезических измерений (определений), 0.1	
1.1.396	419344.95	1323641.24	Метод спутниковых геодезических измерений (определений), 0.1	
1.1.397	419320.11	1323643.22	Метод спутниковых геодезических измерений (определений), 0.1	
1.1.398	419332.25	1323767.69	Метод спутниковых геодезических измерений (определений), 0.1	
1.1.399	419332.13	1323768.59	Метод спутниковых геодезических измерений (определений), 0.1	
1.1.400	419319.42	1323802.86	Метод спутниковых геодезических измерений (определений), 0.1	

1.1.401	419334.78	1323829.94	Метод спутниковых геодезических измерений (определений), 0.1	
1.1.402	419356.6	1323818.99	Метод спутниковых геодезических измерений (определений), 0.1	
1.1.403	419373.81	1323837.88	Метод спутниковых геодезических измерений (определений), 0.1	
1.1.404	419354.56	1323863.89	Метод спутниковых геодезических измерений (определений), 0.1	
1.1.405	419401.56	1323905.09	Метод спутниковых геодезических измерений (определений), 0.1	
1.1.406	419404.41	1323902.16	Метод спутниковых геодезических измерений (определений), 0.1	
1.1.407	419428.35	1323920.2	Метод спутниковых геодезических измерений (определений), 0.1	
1.1.408	419414.71	1323930.62	Метод спутниковых геодезических измерений (определений), 0.1	
1.1.409	419413.76	1323931.02	Метод спутниковых геодезических измерений (определений), 0.1	
1.1.410	419412.09	1323931.24	Метод спутниковых геодезических измерений (определений), 0.1	
1.1.411	419413.2	1323951.97	Метод спутниковых геодезических измерений (определений), 0.1	

1.1.412	419429.58	1323951.2	Метод спутниковых геодезических измерений (определений), 0.1	
1.1.413	419429.17	1323944.24	Метод спутниковых геодезических измерений (определений), 0.1	
1.1.414	419433.17	1323944.01	Метод спутниковых геодезических измерений (определений), 0.1	
1.1.415	419433.58	1323951	Метод спутниковых геодезических измерений (определений), 0.1	
1.1.416	419451.95	1323950.14	Метод спутниковых геодезических измерений (определений), 0.1	
1.1.417	419451.34	1323942.98	Метод спутниковых геодезических измерений (определений), 0.1	
1.1.418	419455.32	1323942.64	Метод спутниковых геодезических измерений (определений), 0.1	
1.1.419	419455.95	1323949.95	Метод спутниковых геодезических измерений (определений), 0.1	
1.1.420	419477.1	1323948.96	Метод спутниковых геодезических измерений (определений), 0.1	
1.1.421	419476.65	1323940.29	Метод спутниковых геодезических измерений (определений), 0.1	
1.1.422	419480.65	1323940.09	Метод спутниковых геодезических измерений (определений), 0.1	

1.1.423	419481.09	1323948.77	Метод спутниковых геодезических измерений (определений), 0.1	
1.1.424	419498.68	1323947.91	Метод спутниковых геодезических измерений (определений), 0.1	
1.1.425	419498.27	1323938.86	Метод спутниковых геодезических измерений (определений), 0.1	
1.1.426	419502.27	1323938.69	Метод спутниковых геодезических измерений (определений), 0.1	
1.1.427	419502.85	1323951.71	Метод спутниковых геодезических измерений (определений), 0.1	
1.1.428	419462.69	1323953.66	Метод спутниковых геодезических измерений (определений), 0.1	
1.1.429	419464.84	1324005.95	Метод спутниковых геодезических измерений (определений), 0.1	
1.1.430	419476.91	1324005.4	Метод спутниковых геодезических измерений (определений), 0.1	
1.1.431	419476.69	1324000.59	Метод спутниковых геодезических измерений (определений), 0.1	
1.1.432	419480.68	1324000.41	Метод спутниковых геодезических измерений (определений), 0.1	
1.1.433	419480.91	1324005.22	Метод спутниковых геодезических измерений (определений), 0.1	

1.1.434	419506.23	1324004.07	Метод спутниковых геодезических измерений (определений), 0.1	
1.1.435	419505.84	1323998.57	Метод спутниковых геодезических измерений (определений), 0.1	
1.1.436	419509.83	1323998.29	Метод спутниковых геодезических измерений (определений), 0.1	
1.1.437	419510.51	1324007.88	Метод спутниковых геодезических измерений (определений), 0.1	
1.1.438	419461	1324010.13	Метод спутниковых геодезических измерений (определений), 0.1	
1.1.439	419458.69	1323953.83	Метод спутниковых геодезических измерений (определений), 0.1	
1.1.440	419409.43	1323956.15	Метод спутниковых геодезических измерений (определений), 0.1	
1.1.441	419408.45	1323938.36	Метод спутниковых геодезических измерений (определений), 0.1	
1.1.442	419324	1323944.94	Метод спутниковых геодезических измерений (определений), 0.1	
1.1.443	419325.15	1323964.25	Метод спутниковых геодезических измерений (определений), 0.1	
1.1.444	419310.87	1323965.15	Метод спутниковых геодезических измерений (определений), 0.1	

1.1.445	419312.96	1323995.61	Метод спутниковых геодезических измерений (определений), 0.1	
1.1.446	419300.6	1323996.67	Метод спутниковых геодезических измерений (определений), 0.1	
1.1.447	419302.79	1324023.65	Метод спутниковых геодезических измерений (определений), 0.1	
1.1.448	419283.91	1324025.04	Метод спутниковых геодезических измерений (определений), 0.1	
1.1.449	419284.9	1324038.38	Метод спутниковых геодезических измерений (определений), 0.1	
1.1.450	419363.1	1324033.71	Метод спутниковых геодезических измерений (определений), 0.1	
1.1.451	419363.34	1324037.7	Метод спутниковых геодезических измерений (определений), 0.1	
1.1.452	419285.19	1324042.36	Метод спутниковых геодезических измерений (определений), 0.1	
1.1.453	419288.18	1324083.08	Метод спутниковых геодезических измерений (определений), 0.1	
1.1.454	419287.43	1324084.79	Метод спутниковых геодезических измерений (определений), 0.1	
1.1.455	419260.04	1324106.41	Метод спутниковых геодезических измерений (определений), 0.1	

1.1.456	419259	1324106.84	Метод спутниковых геодезических измерений (определений), 0.1	
1.1.457	419193.47	1324113.24	Метод спутниковых геодезических измерений (определений), 0.1	
1.1.458	419193.09	1324109.26	Метод спутниковых геодезических измерений (определений), 0.1	
1.1.459	419197.35	1324108.85	Метод спутниковых геодезических измерений (определений), 0.1	
1.1.460	419196.61	1324102.87	Метод спутниковых геодезических измерений (определений), 0.1	
1.1.461	419200.59	1324102.39	Метод спутниковых геодезических измерений (определений), 0.1	
1.1.462	419201.32	1324108.45	Метод спутниковых геодезических измерений (определений), 0.1	
1.1.463	419222.61	1324106.37	Метод спутниковых геодезических измерений (определений), 0.1	
1.1.464	419222.24	1324100.48	Метод спутниковых геодезических измерений (определений), 0.1	
1.1.465	419226.24	1324100.23	Метод спутниковых геодезических измерений (определений), 0.1	
1.1.466	419226.6	1324105.98	Метод спутниковых геодезических измерений (определений), 0.1	

1.1.467	419248.47	1324103.84	Метод спутниковых геодезических измерений (определений), 0.1	
1.1.468	419248.23	1324098.27	Метод спутниковых геодезических измерений (определений), 0.1	
1.1.469	419252.22	1324098.09	Метод спутниковых геодезических измерений (определений), 0.1	
1.1.470	419252.46	1324103.46	Метод спутниковых геодезических измерений (определений), 0.1	
1.1.471	419258.03	1324102.91	Метод спутниковых геодезических измерений (определений), 0.1	
1.1.472	419284.12	1324082.32	Метод спутниковых геодезических измерений (определений), 0.1	
1.1.473	419279.63	1324021.33	Метод спутниковых геодезических измерений (определений), 0.1	
1.1.474	419298.49	1324019.95	Метод спутниковых геодезических измерений (определений), 0.1	
1.1.475	419296.82	1323999.41	Метод спутниковых геодезических измерений (определений), 0.1	
1.1.476	419293.28	1323999.75	Метод спутниковых геодезических измерений (определений), 0.1	
1.1.477	419292.9	1323995.77	Метод спутниковых геодезических измерений (определений), 0.1	

1.1.478	419296.5	1323995.43	Метод спутниковых геодезических измерений (определений), 0.1	
1.1.479	419296.3	1323993.02	Метод спутниковых геодезических измерений (определений), 0.1	
1.1.480	419308.69	1323991.97	Метод спутниковых геодезических измерений (определений), 0.1	
1.1.481	419307.46	1323974	Метод спутниковых геодезических измерений (определений), 0.1	
1.1.482	419305.02	1323974.33	Метод спутниковых геодезических измерений (определений), 0.1	
1.1.483	419304.48	1323970.37	Метод спутниковых геодезических измерений (определений), 0.1	
1.1.484	419307.19	1323970	Метод спутниковых геодезических измерений (определений), 0.1	
1.1.485	419306.6	1323961.42	Метод спутниковых геодезических измерений (определений), 0.1	
1.1.486	419320.92	1323960.5	Метод спутниковых геодезических измерений (определений), 0.1	
1.1.487	419320.09	1323946.76	Метод спутниковых геодезических измерений (определений), 0.1	
1.1.488	419317.58	1323946.98	Метод спутниковых геодезических измерений (определений), 0.1	

1.1.489	419317.24	1323943	Метод спутниковых геодезических измерений (определений), 0.1	
1.1.490	419319.91	1323942.77	Метод спутниковых геодезических измерений (определений), 0.1	
1.1.491	419321.73	1323941.11	Метод спутниковых геодезических измерений (определений), 0.1	
1.1.492	419331.83	1323940.32	Метод спутниковых геодезических измерений (определений), 0.1	
1.1.493	419331.37	1323933.18	Метод спутниковых геодезических измерений (определений), 0.1	
1.1.494	419335.36	1323932.92	Метод спутниковых геодезических измерений (определений), 0.1	
1.1.495	419335.81	1323940.01	Метод спутниковых геодезических измерений (определений), 0.1	
1.1.496	419354.12	1323938.58	Метод спутниковых геодезических измерений (определений), 0.1	
1.1.497	419353.6	1323932.61	Метод спутниковых геодезических измерений (определений), 0.1	
1.1.498	419357.59	1323932.26	Метод спутниковых геодезических измерений (определений), 0.1	
1.1.499	419358.11	1323938.27	Метод спутниковых геодезических измерений (определений), 0.1	

1.1.500	419376.62	1323936.84	Метод спутниковых геодезических измерений (определений), 0.1	
1.1.501	419376.02	1323930.2	Метод спутниковых геодезических измерений (определений), 0.1	
1.1.502	419380	1323929.83	Метод спутниковых геодезических измерений (определений), 0.1	
1.1.503	419380.62	1323936.52	Метод спутниковых геодезических измерений (определений), 0.1	
1.1.504	419401.72	1323934.88	Метод спутниковых геодезических измерений (определений), 0.1	
1.1.505	419401.26	1323928.18	Метод спутниковых геодезических измерений (определений), 0.1	
1.1.506	419405.26	1323927.9	Метод спутниковых геодезических измерений (определений), 0.1	
1.1.507	419405.72	1323934.56	Метод спутниковых геодезических измерений (определений), 0.1	
1.1.508	419408.25	1323934.37	Метод спутниковых геодезических измерений (определений), 0.1	
1.1.509	419408	1323929.61	Метод спутниковых геодезических измерений (определений), 0.1	
1.1.510	419409.73	1323927.53	Метод спутниковых геодезических измерений (определений), 0.1	

1.1.511	419412.7	1323927.12	Метод спутниковых геодезических измерений (определений), 0.1	
1.1.512	419421.73	1323920.22	Метод спутниковых геодезических измерений (определений), 0.1	
1.1.513	419404.82	1323907.48	Метод спутниковых геодезических измерений (определений), 0.1	
1.1.514	419401.78	1323910.61	Метод спутниковых геодезических измерений (определений), 0.1	
1.1.515	419349.16	1323864.48	Метод спутниковых геодезических измерений (определений), 0.1	
1.1.516	419368.65	1323838.14	Метод спутниковых геодезических измерений (определений), 0.1	
1.1.517	419355.68	1323823.92	Метод спутниковых геодезических измерений (определений), 0.1	
1.1.518	419333.18	1323835.22	Метод спутниковых геодезических измерений (определений), 0.1	
1.1.519	419315.49	1323804.03	Метод спутниковых геодезических измерений (определений), 0.1	
1.1.520	419315.35	1323802.34	Метод спутниковых геодезических измерений (определений), 0.1	
1.1.521	419328.23	1323767.63	Метод спутниковых геодезических измерений (определений), 0.1	

1.1.522	419315.73	1323639.56	Метод спутниковых геодезических измерений (определений), 0.1	
1.1.523	419328.54	1323638.54	Метод спутниковых геодезических измерений (определений), 0.1	
1.1.524	419328.3	1323636.16	Метод спутниковых геодезических измерений (определений), 0.1	
1.1.525	419332.27	1323635.75	Метод спутниковых геодезических измерений (определений), 0.1	
1.1.526	419332.53	1323638.22	Метод спутниковых геодезических измерений (определений), 0.1	
1.1.527	419343.91	1323637.31	Метод спутниковых геодезических измерений (определений), 0.1	
1.1.528	419343.76	1323635.06	Метод спутниковых геодезических измерений (определений), 0.1	
1.1.529	419347.75	1323634.81	Метод спутниковых геодезических измерений (определений), 0.1	
1.1.530	419347.92	1323637.45	Метод спутниковых геодезических измерений (определений), 0.1	
1.1.531	419348.77	1323638.92	Метод спутниковых геодезических измерений (определений), 0.1	
1.1.532	419348.85	1323639.84	Метод спутниковых геодезических измерений (определений), 0.1	

1.1.533	419359.28	1323639.01	Метод спутниковых геодезических измерений (определений), 0.1	
1.1.534	419359.11	1323636.5	Метод спутниковых геодезических измерений (определений), 0.1	
1.1.535	419363.09	1323636.22	Метод спутниковых геодезических измерений (определений), 0.1	
1.1.536	419363.26	1323638.7	Метод спутниковых геодезических измерений (определений), 0.1	
1.1.537	419372.18	1323637.98	Метод спутниковых геодезических измерений (определений), 0.1	
1.1.538	419371.79	1323634.97	Метод спутниковых геодезических измерений (определений), 0.1	
1.1.539	419375.75	1323634.44	Метод спутниковых геодезических измерений (определений), 0.1	
1.1.540	419376.18	1323637.67	Метод спутниковых геодезических измерений (определений), 0.1	
1.1.541	419383.87	1323637.05	Метод спутниковых геодезических измерений (определений), 0.1	
1.1.542	419387.99	1323630.48	Метод спутниковых геодезических измерений (определений), 0.1	
1.1.543	419354.95	1323608.69	Метод спутниковых геодезических измерений (определений), 0.1	

1.1.544	419285.05	1323614.19	Метод спутниковых геодезических измерений (определений), 0.1	
1.1.545	419286.22	1323625.32	Метод спутниковых геодезических измерений (определений), 0.1	
1.1.546	419286.95	1323625.24	Метод спутниковых геодезических измерений (определений), 0.1	
1.1.547	419287.37	1323629.23	Метод спутниковых геодезических измерений (определений), 0.1	
1.1.548	419286.63	1323629.3	Метод спутниковых геодезических измерений (определений), 0.1	
1.1.549	419287.47	1323637.25	Метод спутниковых геодезических измерений (определений), 0.1	
1.1.550	419288.21	1323637.17	Метод спутниковых геодезических измерений (определений), 0.1	
1.1.551	419288.62	1323641.15	Метод спутниковых геодезических измерений (определений), 0.1	
1.1.552	419287.89	1323641.23	Метод спутниковых геодезических измерений (определений), 0.1	
1.1.553	419289.11	1323652.88	Метод спутниковых геодезических измерений (определений), 0.1	
1.1.554	419289.84	1323652.81	Метод спутниковых геодезических измерений (определений), 0.1	

1.1.555	419290.25	1323656.79	Метод спутниковых геодезических измерений (определений), 0.1	
1.1.556	419289.52	1323656.86	Метод спутниковых геодезических измерений (определений), 0.1	
1.1.557	419290.21	1323663.48	Метод спутниковых геодезических измерений (определений), 0.1	
1.1.558	419290.94	1323663.4	Метод спутниковых геодезических измерений (определений), 0.1	
1.1.559	419291.37	1323667.38	Метод спутниковых геодезических измерений (определений), 0.1	
1.1.560	419290.63	1323667.45	Метод спутниковых геодезических измерений (определений), 0.1	
1.1.561	419291.61	1323676.81	Метод спутниковых геодезических измерений (определений), 0.1	
1.1.562	419292.34	1323676.73	Метод спутниковых геодезических измерений (определений), 0.1	
1.1.563	419292.76	1323680.71	Метод спутниковых геодезических измерений (определений), 0.1	
1.1.564	419292.02	1323680.78	Метод спутниковых геодезических измерений (определений), 0.1	
1.1.565	419293.14	1323691.38	Метод спутниковых геодезических измерений (определений), 0.1	

1.1.566	419293.87	1323691.3	Метод спутниковых геодезических измерений (определений), 0.1	
1.1.567	419294.29	1323695.28	Метод спутниковых геодезических измерений (определений), 0.1	
1.1.568	419293.55	1323695.35	Метод спутниковых геодезических измерений (определений), 0.1	
1.1.569	419295.18	1323710.88	Метод спутниковых геодезических измерений (определений), 0.1	
1.1.570	419295.91	1323710.81	Метод спутниковых геодезических измерений (определений), 0.1	
1.1.571	419296.33	1323714.78	Метод спутниковых геодезических измерений (определений), 0.1	
1.1.572	419295.59	1323714.86	Метод спутниковых геодезических измерений (определений), 0.1	
1.1.573	419296.27	1323721.38	Метод спутниковых геодезических измерений (определений), 0.1	
1.1.574	419297.01	1323721.3	Метод спутниковых геодезических измерений (определений), 0.1	
1.1.575	419297.42	1323725.29	Метод спутниковых геодезических измерений (определений), 0.1	
1.1.576	419296.7	1323725.36	Метод спутниковых геодезических измерений (определений), 0.1	

1.1.577	419297.87	1323736.56	Метод спутниковых геодезических измерений (определений), 0.1	
1.1.578	419297.33	1323738.15	Метод спутниковых геодезических измерений (определений), 0.1	
1.1.579	419295.7	1323739.87	Метод спутниковых геодезических измерений (определений), 0.1	
1.1.580	419296.34	1323740.61	Метод спутниковых геодезических измерений (определений), 0.1	
1.1.581	419293.33	1323743.24	Метод спутниковых геодезических измерений (определений), 0.1	
1.1.582	419292.94	1323742.79	Метод спутниковых геодезических измерений (определений), 0.1	
1.1.583	419287.89	1323748.12	Метод спутниковых геодезических измерений (определений), 0.1	
1.1.584	419288.54	1323748.86	Метод спутниковых геодезических измерений (определений), 0.1	
1.1.585	419285.52	1323751.5	Метод спутниковых геодезических измерений (определений), 0.1	
1.1.586	419285.13	1323751.04	Метод спутниковых геодезических измерений (определений), 0.1	
1.1.587	419281.61	1323754.77	Метод спутниковых геодезических измерений (определений), 0.1	

1.1.588	419282.25	1323755.51	Метод спутниковых геодезических измерений (определений), 0.1	
1.1.589	419279.24	1323758.13	Метод спутниковых геодезических измерений (определений), 0.1	
1.1.590	419278.84	1323757.68	Метод спутниковых геодезических измерений (определений), 0.1	
1.1.591	419271.28	1323765.68	Метод спутниковых геодезических измерений (определений), 0.1	
1.1.592	419271.92	1323766.42	Метод спутниковых геодезических измерений (определений), 0.1	
1.1.593	419268.91	1323769.05	Метод спутниковых геодезических измерений (определений), 0.1	
1.1.594	419268.51	1323768.59	Метод спутниковых геодезических измерений (определений), 0.1	
1.1.595	419263.3	1323774.1	Метод спутниковых геодезических измерений (определений), 0.1	
1.1.596	419263.94	1323774.84	Метод спутниковых геодезических измерений (определений), 0.1	
1.1.597	419260.93	1323777.47	Метод спутниковых геодезических измерений (определений), 0.1	
1.1.598	419260.53	1323777.03	Метод спутниковых геодезических измерений (определений), 0.1	

1.1.599	419251.38	1323786.69	Метод спутниковых геодезических измерений (определений), 0.1	
1.1.600	419252.03	1323787.43	Метод спутниковых геодезических измерений (определений), 0.1	
1.1.601	419249.02	1323790.06	Метод спутниковых геодезических измерений (определений), 0.1	
1.1.602	419248.62	1323789.61	Метод спутниковых геодезических измерений (определений), 0.1	
1.1.603	419243.3	1323795.23	Метод спутниковых геодезических измерений (определений), 0.1	
1.1.604	419243.94	1323795.97	Метод спутниковых геодезических измерений (определений), 0.1	
1.1.605	419240.93	1323798.61	Метод спутниковых геодезических измерений (определений), 0.1	
1.1.606	419240.53	1323798.15	Метод спутниковых геодезических измерений (определений), 0.1	
1.1.607	419228.91	1323810.42	Метод спутниковых геодезических измерений (определений), 0.1	
1.1.608	419229.56	1323811.16	Метод спутниковых геодезических измерений (определений), 0.1	
1.1.609	419226.55	1323813.8	Метод спутниковых геодезических измерений (определений), 0.1	

1.1.610	419226.15	1323813.35	Метод спутниковых геодезических измерений (определений), 0.1	
1.1.611	419219.95	1323819.9	Метод спутниковых геодезических измерений (определений), 0.1	
1.1.612	419220.6	1323820.64	Метод спутниковых геодезических измерений (определений), 0.1	
1.1.613	419217.58	1323823.26	Метод спутниковых геодезических измерений (определений), 0.1	
1.1.614	419217.19	1323822.82	Метод спутниковых геодезических измерений (определений), 0.1	
1.1.615	419206.54	1323834.07	Метод спутниковых геодезических измерений (определений), 0.1	
1.1.616	419205.22	1323834.69	Метод спутниковых геодезических измерений (определений), 0.1	
1.1.617	419200.87	1323834.98	Метод спутниковых геодезических измерений (определений), 0.1	
1.1.618	419200.87	1323835.48	Метод спутниковых геодезических измерений (определений), 0.1	
1.1.619	419196.87	1323835.43	Метод спутниковых геодезических измерений (определений), 0.1	
1.1.620	419196.86	1323835.25	Метод спутниковых геодезических измерений (определений), 0.1	

1.1.621	419189.36	1323835.75	Метод спутниковых геодезических измерений (определений), 0.1	
1.1.622	419189.34	1323836.71	Метод спутниковых геодезических измерений (определений), 0.1	
1.1.623	419185.34	1323836.66	Метод спутниковых геодезических измерений (определений), 0.1	
1.1.624	419185.35	1323836.02	Метод спутниковых геодезических измерений (определений), 0.1	
1.1.625	419175.7	1323836.66	Метод спутниковых геодезических измерений (определений), 0.1	
1.1.626	419175.7	1323837.62	Метод спутниковых геодезических измерений (определений), 0.1	
1.1.627	419171.69	1323837.57	Метод спутниковых геодезических измерений (определений), 0.1	
1.1.628	419171.7	1323836.94	Метод спутниковых геодезических измерений (определений), 0.1	
1.1.629	419163.52	1323837.48	Метод спутниковых геодезических измерений (определений), 0.1	
1.1.630	419163.51	1323838.44	Метод спутниковых геодезических измерений (определений), 0.1	
1.1.631	419159.5	1323838.39	Метод спутниковых геодезических измерений (определений), 0.1	

1.1.632	419159.51	1323837.76	Метод спутниковых геодезических измерений (определений), 0.1	
1.1.633	419154.46	1323838.09	Метод спутниковых геодезических измерений (определений), 0.1	
1.1.634	419154.44	1323839.05	Метод спутниковых геодезических измерений (определений), 0.1	
1.1.635	419150.44	1323839	Метод спутниковых геодезических измерений (определений), 0.1	
1.1.636	419150.45	1323838.37	Метод спутниковых геодезических измерений (определений), 0.1	
1.1.637	419123.31	1323840.19	Метод спутниковых геодезических измерений (определений), 0.1	
1.1.638	419125.32	1323859.16	Метод спутниковых геодезических измерений (определений), 0.1	
1.1.639	419121.35	1323859.58	Метод спутниковых геодезических измерений (определений), 0.1	
1.1.640	419119.31	1323840.45	Метод спутниковых геодезических измерений (определений), 0.1	
1.1.641	419105.77	1323841.36	Метод спутниковых геодезических измерений (определений), 0.1	
1.1.642	419100.24	1323841.85	Метод спутниковых геодезических измерений (определений), 0.1	

1.1.643	419102.69	1323857.26	Метод спутниковых геодезических измерений (определений), 0.1	
1.1.644	419098.74	1323857.89	Метод спутниковых геодезических измерений (определений), 0.1	
1.1.645	419096.24	1323842.2	Метод спутниковых геодезических измерений (определений), 0.1	
1.1.646	419071.61	1323844.35	Метод спутниковых геодезических измерений (определений), 0.1	
1.1.647	419069.46	1323842.69	Метод спутниковых геодезических измерений (определений), 0.1	
1.1.648	419065.51	1323818.79	Метод спутниковых геодезических измерений (определений), 0.1	
1.1.649	418998.14	1323828.6	Метод спутниковых геодезических измерений (определений), 0.1	
1.1.650	418969.43	1323832.5	Метод спутниковых геодезических измерений (определений), 0.1	
1.1.651	418970.5	1323840.4	Метод спутниковых геодезических измерений (определений), 0.1	
1.1.652	418966.54	1323840.94	Метод спутниковых геодезических измерений (определений), 0.1	
1.1.653	418965.46	1323833.05	Метод спутниковых геодезических измерений (определений), 0.1	

1.1.654	418952.34	1323834.83	Метод спутниковых геодезических измерений (определений), 0.1	
1.1.655	418954.13	1323847.98	Метод спутниковых геодезических измерений (определений), 0.1	
1.1.656	418942.93	1323849.51	Метод спутниковых геодезических измерений (определений), 0.1	
1.1.657	418943.97	1323857.13	Метод спутниковых геодезических измерений (определений), 0.1	
1.1.658	418940.01	1323857.67	Метод спутниковых геодезических измерений (определений), 0.1	
1.1.659	418938.97	1323850.04	Метод спутниковых геодезических измерений (определений), 0.1	
1.1.660	418930.72	1323851.17	Метод спутниковых геодезических измерений (определений), 0.1	
1.1.661	418931.96	1323860.44	Метод спутниковых геодезических измерений (определений), 0.1	
1.1.662	418921.98	1323861.68	Метод спутниковых геодезических измерений (определений), 0.1	
1.1.663	418923.18	1323871.26	Метод спутниковых геодезических измерений (определений), 0.1	
1.1.664	418919.21	1323871.75	Метод спутниковых геодезических измерений (определений), 0.1	

1.1.665	418918.02	1323862.18	Метод спутниковых геодезических измерений (определений), 0.1	
1.1.666	418901.82	1323864.2	Метод спутниковых геодезических измерений (определений), 0.1	
1.1.667	418903.12	1323874.66	Метод спутниковых геодезических измерений (определений), 0.1	
1.1.668	418899.16	1323875.16	Метод спутниковых геодезических измерений (определений), 0.1	
1.1.669	418897.86	1323864.69	Метод спутниковых геодезических измерений (определений), 0.1	
1.1.670	418879.91	1323866.93	Метод спутниковых геодезических измерений (определений), 0.1	
1.1.671	418881.34	1323878.36	Метод спутниковых геодезических измерений (определений), 0.1	
1.1.672	418877.37	1323878.86	Метод спутниковых геодезических измерений (определений), 0.1	
1.1.673	418875.95	1323867.42	Метод спутниковых геодезических измерений (определений), 0.1	
1.1.674	418853.81	1323870.18	Метод спутниковых геодезических измерений (определений), 0.1	
1.1.675	418853.32	1323866.21	Метод спутниковых геодезических измерений (определений), 0.1	

1.1.676	418913.89	1323858.66	Метод спутниковых геодезических измерений (определений), 0.1	
1.1.677	418905.37	1323804.07	Метод спутниковых геодезических измерений (определений), 0.1	
1.1.678	418905.73	1323802.59	Метод спутниковых геодезических измерений (определений), 0.1	
1.1.679	418942.96	1323751.97	Метод спутниковых геодезических измерений (определений), 0.1	
1.1.680	418941.97	1323751.25	Метод спутниковых геодезических измерений (определений), 0.1	
1.1.681	418941.17	1323749.94	Метод спутниковых геодезических измерений (определений), 0.1	
1.1.682	418934.96	1323708.55	Метод спутниковых геодезических измерений (определений), 0.1	
1.1.683	418932.06	1323694.36	Метод спутниковых геодезических измерений (определений), 0.1	
1.1.684	418888.93	1323703.18	Метод спутниковых геодезических измерений (определений), 0.1	
1.1.685	418881.76	1323659.1	Метод спутниковых геодезических измерений (определений), 0.1	
1.1.686	418882.12	1323657.6	Метод спутниковых геодезических измерений (определений), 0.1	

1.1.687	418919.45	1323606.83	Метод спутниковых геодезических измерений (определений), 0.1	
1.1.688	418918.47	1323606.1	Метод спутниковых геодезических измерений (определений), 0.1	
1.1.689	418917.68	1323604.82	Метод спутниковых геодезических измерений (определений), 0.1	
1.1.690	418910.81	1323563.02	Метод спутниковых геодезических измерений (определений), 0.1	
1.1.691	418909.93	1323557.92	Метод спутниковых геодезических измерений (определений), 0.1	
1.1.692	418869.44	1323564.87	Метод спутниковых геодезических измерений (определений), 0.1	
1.1.693	418852.91	1323575.65	Метод спутниковых геодезических измерений (определений), 0.1	
1.1.694	418861.13	1323632.37	Метод спутниковых геодезических измерений (определений), 0.1	
1.1.695	418843.3	1323635.02	Метод спутниковых геодезических измерений (определений), 0.1	
1.1.696	418844.76	1323642.97	Метод спутниковых геодезических измерений (определений), 0.1	
1.1.697	418840.83	1323643.7	Метод спутниковых геодезических измерений (определений), 0.1	

1.1.698	418837.07	1323623.14	Метод спутниковых геодезических измерений (определений), 0.1	
1.1.699	418841	1323622.42	Метод спутниковых геодезических измерений (определений), 0.1	
1.1.700	418842.58	1323631.09	Метод спутниковых геодезических измерений (определений), 0.1	
1.1.701	418856.6	1323629	Метод спутниковых геодезических измерений (определений), 0.1	
1.1.702	418848.59	1323573.69	Метод спутниковых геодезических измерений (определений), 0.1	
1.1.703	418866.53	1323561.99	Метод спутниковых геодезических измерений (определений), 0.1	
1.1.704	418858.13	1323510.96	Метод спутниковых геодезических измерений (определений), 0.1	
1.1.705	418895.85	1323459.68	Метод спутниковых геодезических измерений (определений), 0.1	
1.1.706	418894.87	1323458.95	Метод спутниковых геодезических измерений (определений), 0.1	
1.1.707	418894.08	1323457.67	Метод спутниковых геодезических измерений (определений), 0.1	
1.1.708	418886.88	1323413.87	Метод спутниковых геодезических измерений (определений), 0.1	

1.1.709	418891.28	1323413.16	Метод спутниковых геодезических измерений (определений), 0.1	
1.1.710	418889.64	1323403.58	Метод спутниковых геодезических измерений (определений), 0.1	
1.1.711	418866.85	1323406.32	Метод спутниковых геодезических измерений (определений), 0.1	
1.1.712	418869.78	1323426.13	Метод спутниковых геодезических измерений (определений), 0.1	
1.1.713	418856.72	1323427.79	Метод спутниковых геодезических измерений (определений), 0.1	
1.1.714	418857.72	1323435.61	Метод спутниковых геодезических измерений (определений), 0.1	
1.1.715	418809.17	1323443.64	Метод спутниковых геодезических измерений (определений), 0.1	
1.1.716	418811.55	1323458.05	Метод спутниковых геодезических измерений (определений), 0.1	
1.1.717	418805.73	1323459.01	Метод спутниковых геодезических измерений (определений), 0.1	
1.1.718	418805.08	1323455.07	Метод спутниковых геодезических измерений (определений), 0.1	
1.1.719	418806.95	1323454.75	Метод спутниковых геодезических измерений (определений), 0.1	

1.1.720	418804.57	1323440.34	Метод спутниковых геодезических измерений (определений), 0.1	
1.1.721	418853.26	1323432.29	Метод спутниковых геодезических измерений (определений), 0.1	
1.1.722	418852.25	1323424.33	Метод спутниковых геодезических измерений (определений), 0.1	
1.1.723	418865.22	1323422.68	Метод спутниковых геодезических измерений (определений), 0.1	
1.1.724	418862.29	1323402.84	Метод спутниковых геодезических измерений (определений), 0.1	
1.1.725	418888.96	1323399.63	Метод спутниковых геодезических измерений (определений), 0.1	
1.1.726	418887.55	1323391.37	Метод спутниковых геодезических измерений (определений), 0.1	
1.1.727	418892.22	1323390.56	Метод спутниковых геодезических измерений (определений), 0.1	
1.1.728	418887.59	1323364.09	Метод спутниковых геодезических измерений (определений), 0.1	
1.1.729	418894.4	1323362.9	Метод спутниковых геодезических измерений (определений), 0.1	
1.1.730	418892.29	1323344.9	Метод спутниковых геодезических измерений (определений), 0.1	

1.1.731	418941.16	1323306.7	Метод спутниковых геодезических измерений (определений), 0.1	
1.1.732	418936.58	1323272.42	Метод спутниковых геодезических измерений (определений), 0.1	
1.1.733	418934.61	1323232.27	Метод спутниковых геодезических измерений (определений), 0.1	
1.1.734	418950.99	1323231.78	Метод спутниковых геодезических измерений (определений), 0.1	
1.1.735	418950.97	1323231.46	Метод спутниковых геодезических измерений (определений), 0.1	
1.1.736	418954.96	1323231.23	Метод спутниковых геодезических измерений (определений), 0.1	
1.1.737	418955.22	1323235.66	Метод спутниковых геодезических измерений (определений), 0.1	
1.1.738	418938.81	1323236.14	Метод спутниковых геодезических измерений (определений), 0.1	
1.1.739	418940.55	1323271.98	Метод спутниковых геодезических измерений (определений), 0.1	
1.1.740	418945.28	1323307.31	Метод спутниковых геодезических измерений (определений), 0.1	
1.1.741	418944.53	1323309.15	Метод спутниковых геодезических измерений (определений), 0.1	

1.1.742	418896.52	1323346.67	Метод спутниковых геодезических измерений (определений), 0.1	
1.1.743	418898.35	1323362.2	Метод спутниковых геодезических измерений (определений), 0.1	
1.1.744	418903.03	1323361.38	Метод спутниковых геодезических измерений (определений), 0.1	
1.1.745	418903.72	1323365.32	Метод спутниковых геодезических измерений (определений), 0.1	
1.1.746	418892.22	1323367.34	Метод спутниковых геодезических измерений (определений), 0.1	
1.1.747	418896.04	1323389.16	Метод спутниковых геодезических измерений (определений), 0.1	
1.1.748	418901.16	1323388.29	Метод спутниковых геодезических измерений (определений), 0.1	
1.1.749	418900.98	1323387.21	Метод спутниковых геодезических измерений (определений), 0.1	
1.1.750	418902.6	1323384.92	Метод спутниковых геодезических измерений (определений), 0.1	
1.1.751	418974.82	1323372.02	Метод спутниковых геодезических измерений (определений), 0.1	
1.1.752	418966.93	1323309.43	Метод спутниковых геодезических измерений (определений), 0.1	

1.1.753	419192.14	1323284.23	Метод спутниковых геодезических измерений (определений), 0.1	
1.1.754	419190.92	1323262.9	Метод спутниковых геодезических измерений (определений), 0.1	
1.1.755	419161.64	1323265.3	Метод спутниковых геодезических измерений (определений), 0.1	
1.1.756	419160.43	1323253.02	Метод спутниковых геодезических измерений (определений), 0.1	
1.1.757	419136.67	1323255.04	Метод спутниковых геодезических измерений (определений), 0.1	
1.1.758	419136.34	1323251.05	Метод спутниковых геодезических измерений (определений), 0.1	
1.1.759	419160.04	1323249.03	Метод спутниковых геодезических измерений (определений), 0.1	
1.1.760	419157.93	1323227.45	Метод спутниковых геодезических измерений (определений), 0.1	
1.1.761	419156.2	1323227.61	Метод спутниковых геодезических измерений (определений), 0.1	
1.1.762	419155.84	1323223.62	Метод спутниковых геодезических измерений (определений), 0.1	
1.1.763	419157.54	1323223.48	Метод спутниковых геодезических измерений (определений), 0.1	

1.1.764	419156.63	1323214.28	Метод спутниковых геодезических измерений (определений), 0.1	
1.1.765	419155.02	1323214.44	Метод спутниковых геодезических измерений (определений), 0.1	
1.1.766	419154.64	1323210.45	Метод спутниковых геодезических измерений (определений), 0.1	
1.1.767	419156.24	1323210.3	Метод спутниковых геодезических измерений (определений), 0.1	
1.1.768	419155.37	1323201.44	Метод спутниковых геодезических измерений (определений), 0.1	
1.1.769	419153.87	1323201.58	Метод спутниковых геодезических измерений (определений), 0.1	
1.1.770	419153.48	1323197.61	Метод спутниковых геодезических измерений (определений), 0.1	
1.1.771	419154.98	1323197.45	Метод спутниковых геодезических измерений (определений), 0.1	
1.1.772	419154.24	1323189.97	Метод спутниковых геодезических измерений (определений), 0.1	
1.1.773	419152.85	1323190.11	Метод спутниковых геодезических измерений (определений), 0.1	
1.1.774	419152.45	1323186.12	Метод спутниковых геодезических измерений (определений), 0.1	

1.1.775	419153.85	1323185.99	Метод спутниковых геодезических измерений (определений), 0.1	
1.1.776	419152.9	1323176.34	Метод спутниковых геодезических измерений (определений), 0.1	
1.1.777	419109.6	1323180.78	Метод спутниковых геодезических измерений (определений), 0.1	
1.1.778	419114.65	1323238.27	Метод спутниковых геодезических измерений (определений), 0.1	
1.1.779	419104.2	1323239.39	Метод спутниковых геодезических измерений (определений), 0.1	
1.1.780	419103.14	1323239.21	Метод спутниковых геодезических измерений (определений), 0.1	
1.1.781	419099.74	1323237.63	Метод спутниковых геодезических измерений (определений), 0.1	
1.1.782	419101.43	1323234	Метод спутниковых геодезических измерений (определений), 0.1	
1.1.783	419104.33	1323235.35	Метод спутниковых геодезических измерений (определений), 0.1	
1.1.784	419110.32	1323234.7	Метод спутниковых геодезических измерений (определений), 0.1	
1.1.785	419104.94	1323173.39	Метод спутниковых геодезических измерений (определений), 0.1	

1.1.786	419101.17	1323173.72	Метод спутниковых геодезических измерений (определений), 0.1	
1.1.787	419100.82	1323169.74	Метод спутниковых геодезических измерений (определений), 0.1	
1.1.788	419104.59	1323169.41	Метод спутниковых геодезических измерений (определений), 0.1	
1.1.789	419102.84	1323149.43	Метод спутниковых геодезических измерений (определений), 0.1	
1.1.790	419099.07	1323149.77	Метод спутниковых геодезических измерений (определений), 0.1	
1.1.791	419098.72	1323145.79	Метод спутниковых геодезических измерений (определений), 0.1	
1.1.792	419102.48	1323145.45	Метод спутниковых геодезических измерений (определений), 0.1	
1.1.793	419100.54	1323123.41	Метод спутниковых геодезических измерений (определений), 0.1	
1.1.794	419096.78	1323123.73	Метод спутниковых геодезических измерений (определений), 0.1	
1.1.795	419096.44	1323119.75	Метод спутниковых геодезических измерений (определений), 0.1	
1.1.796	419100.19	1323119.42	Метод спутниковых геодезических измерений (определений), 0.1	

1.1.797	419098.49	1323099.99	Метод спутниковых геодезических измерений (определений), 0.1	
1.1.798	419094.72	1323100.33	Метод спутниковых геодезических измерений (определений), 0.1	
1.1.799	419094.37	1323096.35	Метод спутниковых геодезических измерений (определений), 0.1	
1.1.800	419098.14	1323096.01	Метод спутниковых геодезических измерений (определений), 0.1	
1.1.801	419096.81	1323080.97	Метод спутниковых геодезических измерений (определений), 0.1	
1.1.802	419120.29	1323079.31	Метод спутниковых геодезических измерений (определений), 0.1	
1.1.803	419118.94	1323064.02	Метод спутниковых геодезических измерений (определений), 0.1	
1.1.804	419116.01	1323064.27	Метод спутниковых геодезических измерений (определений), 0.1	
1.1.805	419115.66	1323060.29	Метод спутниковых геодезических измерений (определений), 0.1	
1.1.806	419118.59	1323060.03	Метод спутниковых геодезических измерений (определений), 0.1	
1.1.807	419116.87	1323040.3	Метод спутниковых геодезических измерений (определений), 0.1	

1.1.808	419113.93	1323040.56	Метод спутниковых геодезических измерений (определений), 0.1	
1.1.809	419113.58	1323036.58	Метод спутниковых геодезических измерений (определений), 0.1	
1.1.810	419116.51	1323036.31	Метод спутниковых геодезических измерений (определений), 0.1	
1.1.811	419114.69	1323015.53	Метод спутниковых геодезических измерений (определений), 0.1	
1.1.812	419111.75	1323015.78	Метод спутниковых геодезических измерений (определений), 0.1	
1.1.813	419111.4	1323011.8	Метод спутниковых геодезических измерений (определений), 0.1	
1.1.814	419114.34	1323011.54	Метод спутниковых геодезических измерений (определений), 0.1	
1.1.815	419112.58	1322991.54	Метод спутниковых геодезических измерений (определений), 0.1	
1.1.816	419109.64	1322991.79	Метод спутниковых геодезических измерений (определений), 0.1	
1.1.817	419109.29	1322987.81	Метод спутниковых геодезических измерений (определений), 0.1	
1.1.818	419112.23	1322987.55	Метод спутниковых геодезических измерений (определений), 0.1	

1.1.819	419111.36	1322977.69	Метод спутниковых геодезических измерений (определений), 0.1	
1.1.820	419130.99	1322976.29	Метод спутниковых геодезических измерений (определений), 0.1	
1.1.821	419135	1322972.49	Метод спутниковых геодезических измерений (определений), 0.1	
1.1.822	419132.74	1322969.72	Метод спутниковых геодезических измерений (определений), 0.1	
1.1.823	419137.53	1322965.82	Метод спутниковых геодезических измерений (определений), 0.1	
1.1.824	419140.05	1322968.92	Метод спутниковых геодезических измерений (определений), 0.1	
1.1.825	419138.36	1322970.29	Метод спутниковых геодезических измерений (определений), 0.1	
1.1.826	419145.81	1322979.43	Метод спутниковых геодезических измерений (определений), 0.1	
1.1.827	419174.32	1322956.2	Метод спутниковых геодезических измерений (определений), 0.1	
1.1.828	419168.1	1322948.57	Метод спутниковых геодезических измерений (определений), 0.1	
1.1.829	419166.59	1322949.91	Метод спутниковых геодезических измерений (определений), 0.1	

1.1.830	419163.93	1322946.92	Метод спутниковых геодезических измерений (определений), 0.1	
1.1.831	419219.69	1322897.22	Метод спутниковых геодезических измерений (определений), 0.1	
1.1.832	419167.06	1322833.96	Метод спутниковых геодезических измерений (определений), 0.1	
1.1.833	419201.47	1322804.95	Метод спутниковых геодезических измерений (определений), 0.1	
1.1.834	419195.43	1322797.41	Метод спутниковых геодезических измерений (определений), 0.1	
1.1.835	419211.95	1322784.67	Метод спутниковых геодезических измерений (определений), 0.1	
1.1.836	419211.87	1322784.57	Метод спутниковых геодезических измерений (определений), 0.1	
1.1.837	419215	1322782.08	Метод спутниковых геодезических измерений (определений), 0.1	
1.1.838	419215.11	1322782.23	Метод спутниковых геодезических измерений (определений), 0.1	
1.1.839	419225.76	1322774.01	Метод спутниковых геодезических измерений (определений), 0.1	
1.1.840	419225.44	1322773.6	Метод спутниковых геодезических измерений (определений), 0.1	

1.1.841	419228.56	1322771.11	Метод спутниковых геодезических измерений (определений), 0.1	
1.1.842	419228.94	1322771.57	Метод спутниковых геодезических измерений (определений), 0.1	
1.1.843	419236.98	1322765.37	Метод спутниковых геодезических измерений (определений), 0.1	
1.1.844	419236.51	1322764.77	Метод спутниковых геодезических измерений (определений), 0.1	
1.1.845	419239.64	1322762.28	Метод спутниковых геодезических измерений (определений), 0.1	
1.1.846	419240.14	1322762.92	Метод спутниковых геодезических измерений (определений), 0.1	
1.1.847	419248.44	1322756.53	Метод спутниковых геодезических измерений (определений), 0.1	
1.1.848	419248.27	1322756.31	Метод спутниковых геодезических измерений (определений), 0.1	
1.1.849	419251.41	1322753.82	Метод спутниковых геодезических измерений (определений), 0.1	
1.1.850	419251.61	1322754.08	Метод спутниковых геодезических измерений (определений), 0.1	
1.1.851	419259	1322748.38	Метод спутниковых геодезических измерений (определений), 0.1	

1.1.852	419266.73	1322758.85	Метод спутниковых геодезических измерений (определений), 0.1	
1.1.853	419273.58	1322741.67	Метод спутниковых геодезических измерений (определений), 0.1	
1.1.854	419278.19	1322743.36	Метод спутниковых геодезических измерений (определений), 0.1	
1.1.855	419278.33	1322742.87	Метод спутниковых геодезических измерений (определений), 0.1	
1.1.856	419282.18	1322743.96	Метод спутниковых геодезических измерений (определений), 0.1	
1.1.857	419281.95	1322744.74	Метод спутниковых геодезических измерений (определений), 0.1	
1.1.858	419290.82	1322748.01	Метод спутниковых геодезических измерений (определений), 0.1	
1.1.859	419291.09	1322747.08	Метод спутниковых геодезических измерений (определений), 0.1	
1.1.860	419294.94	1322748.18	Метод спутниковых геодезических измерений (определений), 0.1	
1.1.861	419294.59	1322749.4	Метод спутниковых геодезических измерений (определений), 0.1	
1.1.862	419303.25	1322752.58	Метод спутниковых геодезических измерений (определений), 0.1	

1.1.863	419303.5	1322751.67	Метод спутниковых геодезических измерений (определений), 0.1	
1.1.864	419307.35	1322752.77	Метод спутниковых геодезических измерений (определений), 0.1	
1.1.865	419307.01	1322753.97	Метод спутниковых геодезических измерений (определений), 0.1	
1.1.866	419318.74	1322758.28	Метод спутниковых геодезических измерений (определений), 0.1	
1.1.867	419319.16	1322756.77	Метод спутниковых геодезических измерений (определений), 0.1	
1.1.868	419323.01	1322757.87	Метод спутниковых геодезических измерений (определений), 0.1	
1.1.869	419322.5	1322759.66	Метод спутниковых геодезических измерений (определений), 0.1	
1.1.870	419331.98	1322763.15	Метод спутниковых геодезических измерений (определений), 0.1	
1.1.871	419332.08	1322762.81	Метод спутниковых геодезических измерений (определений), 0.1	
1.1.872	419335.93	1322763.9	Метод спутниковых геодезических измерений (определений), 0.1	
1.1.873	419335.75	1322764.53	Метод спутниковых геодезических измерений (определений), 0.1	

1.1.874	419347.44	1322768.84	Метод спутниковых геодезических измерений (определений), 0.1	
1.1.875	419347.82	1322767.65	Метод спутниковых геодезических измерений (определений), 0.1	
1.1.876	419351.63	1322768.86	Метод спутниковых геодезических измерений (определений), 0.1	
1.1.877	419349.99	1322774.03	Метод спутниковых геодезических измерений (определений), 0.1	
1.1.878	419275.86	1322746.77	Метод спутниковых геодезических измерений (определений), 0.1	
1.1.879	419269.52	1322762.63	Метод спутниковых геодезических измерений (определений), 0.1	
1.1.880	419303.59	1322807.87	Метод спутниковых геодезических измерений (определений), 0.1	
1.1.881	419305.38	1322802.61	Метод спутниковых геодезических измерений (определений), 0.1	
1.1.882	419308.71	1322803.74	Метод спутниковых геодезических измерений (определений), 0.1	
1.1.883	419309.55	1322800.77	Метод спутниковых геодезических измерений (определений), 0.1	
1.1.884	419313.4	1322801.87	Метод спутниковых геодезических измерений (определений), 0.1	

1.1.885	419312.5	1322805.03	Метод спутниковых геодезических измерений (определений), 0.1	
1.1.886	419321.26	1322808.02	Метод спутниковых геодезических измерений (определений), 0.1	
1.1.887	419322.1	1322805.04	Метод спутниковых геодезических измерений (определений), 0.1	
1.1.888	419325.95	1322806.14	Метод спутниковых геодезических измерений (определений), 0.1	
1.1.889	419325.05	1322809.3	Метод спутниковых геодезических измерений (определений), 0.1	
1.1.890	419334.78	1322812.61	Метод спутниковых геодезических измерений (определений), 0.1	
1.1.891	419335.63	1322809.65	Метод спутниковых геодезических измерений (определений), 0.1	
1.1.892	419339.46	1322810.74	Метод спутниковых геодезических измерений (определений), 0.1	
1.1.893	419338.57	1322813.9	Метод спутниковых геодезических измерений (определений), 0.1	
1.1.894	419348.19	1322817.17	Метод спутниковых геодезических измерений (определений), 0.1	
1.1.895	419349.09	1322814.03	Метод спутниковых геодезических измерений (определений), 0.1	

1.1.896	419352.92	1322815.13	Метод спутниковых геодезических измерений (определений), 0.1	
1.1.897	419351.98	1322818.46	Метод спутниковых геодезических измерений (определений), 0.1	
1.1.898	419360.05	1322821.21	Метод спутниковых геодезических измерений (определений), 0.1	
1.1.899	419360.98	1322817.94	Метод спутниковых геодезических измерений (определений), 0.1	
1.1.900	419364.83	1322819.03	Метод спутниковых геодезических измерений (определений), 0.1	
1.1.901	419363.84	1322822.49	Метод спутниковых геодезических измерений (определений), 0.1	
1.1.902	419375.77	1322826.54	Метод спутниковых геодезических измерений (определений), 0.1	
1.1.903	419376.59	1322823.65	Метод спутниковых геодезических измерений (определений), 0.1	
1.1.904	419380.44	1322824.75	Метод спутниковых геодезических измерений (определений), 0.1	
1.1.905	419379.56	1322827.83	Метод спутниковых геодезических измерений (определений), 0.1	
1.1.906	419387.42	1322830.5	Метод спутниковых геодезических измерений (определений), 0.1	

1.1.907	419388.25	1322827.57	Метод спутниковых геодезических измерений (определений), 0.1	
1.1.908	419392.1	1322828.67	Метод спутниковых геодезических измерений (определений), 0.1	
1.1.909	419391.21	1322831.79	Метод спутниковых геодезических измерений (определений), 0.1	
1.1.910	419402.57	1322835.66	Метод спутниковых геодезических измерений (определений), 0.1	
1.1.911	419403.33	1322833.53	Метод спутниковых геодезических измерений (определений), 0.1	
1.1.912	419407.1	1322834.87	Метод спутниковых геодезических измерений (определений), 0.1	
1.1.913	419405.02	1322840.71	Метод спутниковых геодезических измерений (определений), 0.1	
1.1.914	419307.88	1322807.68	Метод спутниковых геодезических измерений (определений), 0.1	
1.1.915	419306.5	1322811.74	Метод спутниковых геодезических измерений (определений), 0.1	
1.1.916	419345.99	1322864.16	Метод спутниковых геодезических измерений (определений), 0.1	
1.1.917	419366.29	1322871.19	Метод спутниковых геодезических измерений (определений), 0.1	

1.1.918	419367.15	1322868.15	Метод спутниковых геодезических измерений (определений), 0.1	
1.1.919	419371	1322869.25	Метод спутниковых геодезических измерений (определений), 0.1	
1.1.920	419370.07	1322872.5	Метод спутниковых геодезических измерений (определений), 0.1	
1.1.921	419378.49	1322875.42	Метод спутниковых геодезических измерений (определений), 0.1	
1.1.922	419379.32	1322872.52	Метод спутниковых геодезических измерений (определений), 0.1	
1.1.923	419383.17	1322873.61	Метод спутниковых геодезических измерений (определений), 0.1	
1.1.924	419382.28	1322876.73	Метод спутниковых геодезических измерений (определений), 0.1	
1.1.925	419393.35	1322880.57	Метод спутниковых геодезических измерений (определений), 0.1	
1.1.926	419394.16	1322877.72	Метод спутниковых геодезических измерений (определений), 0.1	
1.1.927	419398.01	1322878.82	Метод спутниковых геодезических измерений (определений), 0.1	
1.1.928	419397.14	1322881.88	Метод спутниковых геодезических измерений (определений), 0.1	

1.1.929	419405.55	1322884.79	Метод спутниковых геодезических измерений (определений), 0.1	
1.1.930	419406.35	1322882.01	Метод спутниковых геодезических измерений (определений), 0.1	
1.1.931	419410.2	1322883.11	Метод спутниковых геодезических измерений (определений), 0.1	
1.1.932	419409.34	1322886.1	Метод спутниковых геодезических измерений (определений), 0.1	
1.1.933	419419.37	1322889.58	Метод спутниковых геодезических измерений (определений), 0.1	
1.1.934	419420.17	1322886.8	Метод спутниковых геодезических измерений (определений), 0.1	
1.1.935	419424.02	1322887.9	Метод спутниковых геодезических измерений (определений), 0.1	
1.1.936	419423.16	1322890.89	Метод спутниковых геодезических измерений (определений), 0.1	
1.1.937	419432.51	1322894.13	Метод спутниковых геодезических измерений (определений), 0.1	
1.1.938	419433.32	1322891.3	Метод спутниковых геодезических измерений (определений), 0.1	
1.1.939	419437.17	1322892.4	Метод спутниковых геодезических измерений (определений), 0.1	

1.1.940	419436.31	1322895.45	Метод спутниковых геодезических измерений (определений), 0.1	
1.1.941	419446.3	1322898.91	Метод спутниковых геодезических измерений (определений), 0.1	
1.1.942	419447.14	1322895.99	Метод спутниковых геодезических измерений (определений), 0.1	
1.1.943	419450.98	1322897.09	Метод спутниковых геодезических измерений (определений), 0.1	
1.1.944	419450.09	1322900.22	Метод спутниковых геодезических измерений (определений), 0.1	
1.1.945	419458.89	1322903.28	Метод спутниковых геодезических измерений (определений), 0.1	
1.1.946	419459.77	1322900.18	Метод спутниковых геодезических измерений (определений), 0.1	
1.1.947	419463.62	1322901.28	Метод спутниковых геодезических измерений (определений), 0.1	
1.1.948	419462.24	1322906.13	Метод спутниковых геодезических измерений (определений), 0.1	
1.1.949	419462.53	1322936.17	Метод спутниковых геодезических измерений (определений), 0.1	
1.1.950	419444.23	1322937.17	Метод спутниковых геодезических измерений (определений), 0.1	

1.1.951	419445.77	1322973.28	Метод спутниковых геодезических измерений (определений), 0.1	
1.1.952	419501.98	1322969.07	Метод спутниковых геодезических измерений (определений), 0.1	
1.1.953	419510.51	1323072.06	Метод спутниковых геодезических измерений (определений), 0.1	
1.1.954	419510.45	1323072.72	Метод спутниковых геодезических измерений (определений), 0.1	
1.1.955	419583.22	1323065.16	Метод спутниковых геодезических измерений (определений), 0.1	
1.1.956	419579.86	1323021.98	Метод спутниковых геодезических измерений (определений), 0.1	
1.1.957	419577.87	1323022.21	Метод спутниковых геодезических измерений (определений), 0.1	
1.1.958	419577.42	1323018.24	Метод спутниковых геодезических измерений (определений), 0.1	
1.1.959	419579.55	1323018	Метод спутниковых геодезических измерений (определений), 0.1	
1.1.960	419579.25	1323014.03	Метод спутниковых геодезических измерений (определений), 0.1	
1.1.961	419573.73	1323006.49	Метод спутниковых геодезических измерений (определений), 0.1	

1.1.962	419556.02	1323008.41	Метод спутниковых геодезических измерений (определений), 0.1	
1.1.963	419555.73	1323005.61	Метод спутниковых геодезических измерений (определений), 0.1	
1.1.964	419550.63	1323006.16	Метод спутниковых геодезических измерений (определений), 0.1	
1.1.965	419550.2	1323002.18	Метод спутниковых геодезических измерений (определений), 0.1	
1.1.966	419559.27	1323001.21	Метод спутниковых геодезических измерений (определений), 0.1	
1.1.967	419559.57	1323004	Метод спутниковых геодезических измерений (определений), 0.1	
1.1.968	419574.46	1323002.39	Метод спутниковых геодезических измерений (определений), 0.1	
1.1.969	419576.28	1323003.2	Метод спутниковых геодезических измерений (определений), 0.1	
1.1.970	419582.81	1323012.13	Метод спутниковых геодезических измерений (определений), 0.1	
1.1.971	419583.19	1323013.16	Метод спутниковых геодезических измерений (определений), 0.1	
1.1.972	419587.2	1323064.75	Метод спутниковых геодезических измерений (определений), 0.1	

1.1.973	419600.2	1323063.39	Метод спутниковых геодезических измерений (определений), 0.1	
1.1.974	419600.61	1323068.17	Метод спутниковых геодезических измерений (определений), 0.1	
1.1.975	419596.63	1323068.51	Метод спутниковых геодезических измерений (определений), 0.1	
1.1.976	419596.57	1323067.8	Метод спутниковых геодезических измерений (определений), 0.1	
1.1.977	419583.45	1323069.15	Метод спутниковых геодезических измерений (определений), 0.1	
1.1.978	419583.5	1323069.68	Метод спутниковых геодезических измерений (определений), 0.1	
1.1.979	419579.53	1323070.1	Метод спутниковых геодезических измерений (определений), 0.1	
1.1.980	419579.47	1323069.57	Метод спутниковых геодезических измерений (определений), 0.1	
1.1.981	419570.24	1323070.53	Метод спутниковых геодезических измерений (определений), 0.1	
1.1.982	419570.29	1323071.05	Метод спутниковых геодезических измерений (определений), 0.1	
1.1.983	419566.31	1323071.46	Метод спутниковых геодезических измерений (определений), 0.1	

1.1.984	419566.26	1323070.94	Метод спутниковых геодезических измерений (определений), 0.1	
1.1.985	419554.63	1323072.15	Метод спутниковых геодезических измерений (определений), 0.1	
1.1.986	419554.67	1323072.59	Метод спутниковых геодезических измерений (определений), 0.1	
1.1.987	419550.69	1323073	Метод спутниковых геодезических измерений (определений), 0.1	
1.1.988	419550.64	1323072.56	Метод спутниковых геодезических измерений (определений), 0.1	
1.1.989	419541.39	1323073.53	Метод спутниковых геодезических измерений (определений), 0.1	
1.1.990	419541.45	1323074.13	Метод спутниковых геодезических измерений (определений), 0.1	
1.1.991	419537.47	1323074.54	Метод спутниковых геодезических измерений (определений), 0.1	
1.1.992	419537.4	1323073.94	Метод спутниковых геодезических измерений (определений), 0.1	
1.1.993	419522.86	1323075.45	Метод спутниковых геодезических измерений (определений), 0.1	
1.1.994	419522.91	1323075.91	Метод спутниковых геодезических измерений (определений), 0.1	

1.1.995	419518.94	1323076.33	Метод спутниковых геодезических измерений (определений), 0.1	
1.1.996	419518.89	1323075.86	Метод спутниковых геодезических измерений (определений), 0.1	
1.1.997	419510.19	1323076.76	Метод спутниковых геодезических измерений (определений), 0.1	
1.1.998	419514.44	1323118.72	Метод спутниковых геодезических измерений (определений), 0.1	
1.1.999	419602.56	1323109.65	Метод спутниковых геодезических измерений (определений), 0.1	
1.1.1000	419603.48	1323114.53	Метод спутниковых геодезических измерений (определений), 0.1	
1.1.1001	419599.55	1323115.27	Метод спутниковых геодезических измерений (определений), 0.1	
1.1.1002	419599.31	1323114.01	Метод спутниковых геодезических измерений (определений), 0.1	
1.1.1003	419586.31	1323115.35	Метод спутниковых геодезических измерений (определений), 0.1	
1.1.1004	419586.41	1323116.24	Метод спутниковых геодезических измерений (определений), 0.1	
1.1.1005	419582.42	1323116.66	Метод спутниковых геодезических измерений (определений), 0.1	

1.1.1006	419582.33	1323115.76	Метод спутниковых геодезических измерений (определений), 0.1	
1.1.1007	419573.09	1323116.71	Метод спутниковых геодезических измерений (определений), 0.1	
1.1.1008	419573.19	1323117.61	Метод спутниковых геодезических измерений (определений), 0.1	
1.1.1009	419569.21	1323118.02	Метод спутниковых геодезических измерений (определений), 0.1	
1.1.1010	419569.12	1323117.11	Метод спутниковых геодезических измерений (определений), 0.1	
1.1.1011	419557.48	1323118.32	Метод спутниковых геодезических измерений (определений), 0.1	
1.1.1012	419557.57	1323119.15	Метод спутниковых геодезических измерений (определений), 0.1	
1.1.1013	419553.59	1323119.57	Метод спутниковых геодезических измерений (определений), 0.1	
1.1.1014	419553.5	1323118.73	Метод спутниковых геодезических измерений (определений), 0.1	
1.1.1015	419544.24	1323119.68	Метод спутниковых геодезических измерений (определений), 0.1	
1.1.1016	419544.34	1323120.69	Метод спутниковых геодезических измерений (определений), 0.1	

1.1.1017	419540.36	1323121.1	Метод спутниковых геодезических измерений (определений), 0.1	
1.1.1018	419540.26	1323120.09	Метод спутниковых геодезических измерений (определений), 0.1	
1.1.1019	419525.72	1323121.59	Метод спутниковых геодезических измерений (определений), 0.1	
1.1.1020	419525.81	1323122.48	Метод спутниковых геодезических измерений (определений), 0.1	
1.1.1021	419521.84	1323122.89	Метод спутниковых геодезических измерений (определений), 0.1	
1.1.1022	419521.74	1323121.99	Метод спутниковых геодезических измерений (определений), 0.1	
1.1.1023	419514.84	1323122.71	Метод спутниковых геодезических измерений (определений), 0.1	
1.1.1024	419519.05	1323164.3	Метод спутниковых геодезических измерений (определений), 0.1	
1.1.1025	419608.22	1323154.91	Метод спутниковых геодезических измерений (определений), 0.1	
1.1.1026	419608.75	1323160.42	Метод спутниковых геодезических измерений (определений), 0.1	
1.1.1027	419604.76	1323160.79	Метод спутниковых геодезических измерений (определений), 0.1	

1.1.1028	419604.62	1323159.31	Метод спутниковых геодезических измерений (определений), 0.1	
1.1.1029	419591.51	1323160.7	Метод спутниковых геодезических измерений (определений), 0.1	
1.1.1030	419591.64	1323161.94	Метод спутниковых геодезических измерений (определений), 0.1	
1.1.1031	419587.66	1323162.36	Метод спутниковых геодезических измерений (определений), 0.1	
1.1.1032	419587.53	1323161.12	Метод спутниковых геодезических измерений (определений), 0.1	
1.1.1033	419578.3	1323162.09	Метод спутниковых геодезических измерений (определений), 0.1	
1.1.1034	419578.43	1323163.32	Метод спутниковых геодезических измерений (определений), 0.1	
1.1.1035	419574.44	1323163.73	Метод спутниковых геодезических измерений (определений), 0.1	
1.1.1036	419574.31	1323162.5	Метод спутниковых геодезических измерений (определений), 0.1	
1.1.1037	419562.69	1323163.73	Метод спутниковых геодезических измерений (определений), 0.1	
1.1.1038	419562.81	1323164.86	Метод спутниковых геодезических измерений (определений), 0.1	

1.1.1039	419558.82	1323165.27	Метод спутниковых геодезических измерений (определений), 0.1	
1.1.1040	419558.71	1323164.14	Метод спутниковых геодезических измерений (определений), 0.1	
1.1.1041	419549.45	1323165.12	Метод спутниковых геодезических измерений (определений), 0.1	
1.1.1042	419549.58	1323166.4	Метод спутниковых геодезических измерений (определений), 0.1	
1.1.1043	419545.59	1323166.81	Метод спутниковых геодезических измерений (определений), 0.1	
1.1.1044	419545.46	1323165.54	Метод спутниковых геодезических измерений (определений), 0.1	
1.1.1045	419530.94	1323167.07	Метод спутниковых геодезических измерений (определений), 0.1	
1.1.1046	419531.04	1323168.18	Метод спутниковых геодезических измерений (определений), 0.1	
1.1.1047	419527.07	1323168.6	Метод спутниковых геодезических измерений (определений), 0.1	
1.1.1048	419526.95	1323167.49	Метод спутниковых геодезических измерений (определений), 0.1	
1.1.1049	419519.45	1323168.27	Метод спутниковых геодезических измерений (определений), 0.1	

1.1.1050	419523.65	1323209.68	Метод спутниковых геодезических измерений (определений), 0.1	
1.1.1051	419611.58	1323200.21	Метод спутниковых геодезических измерений (определений), 0.1	
1.1.1052	419611.54	1323205.62	Метод спутниковых геодезических измерений (определений), 0.1	
1.1.1053	419607.55	1323205.59	Метод спутниковых геодезических измерений (определений), 0.1	
1.1.1054	419607.55	1323204.67	Метод спутниковых геодезических измерений (определений), 0.1	
1.1.1055	419594.34	1323206.09	Метод спутниковых геодезических измерений (определений), 0.1	
1.1.1056	419594.43	1323206.95	Метод спутниковых геодезических измерений (определений), 0.1	
1.1.1057	419590.45	1323207.36	Метод спутниковых геодезических измерений (определений), 0.1	
1.1.1058	419590.36	1323206.52	Метод спутниковых геодезических измерений (определений), 0.1	
1.1.1059	419581.13	1323207.51	Метод спутниковых геодезических измерений (определений), 0.1	
1.1.1060	419581.21	1323208.32	Метод спутниковых геодезических измерений (определений), 0.1	

1.1.1061	419577.23	1323208.74	Метод спутниковых геодезических измерений (определений), 0.1	
1.1.1062	419577.15	1323207.95	Метод спутниковых геодезических измерений (определений), 0.1	
1.1.1063	419565.53	1323209.2	Метод спутниковых геодезических измерений (определений), 0.1	
1.1.1064	419565.6	1323209.87	Метод спутниковых геодезических измерений (определений), 0.1	
1.1.1065	419561.61	1323210.28	Метод спутниковых геодезических измерений (определений), 0.1	
1.1.1066	419561.55	1323209.62	Метод спутниковых геодезических измерений (определений), 0.1	
1.1.1067	419552.29	1323210.62	Метод спутниковых геодезических измерений (определений), 0.1	
1.1.1068	419552.37	1323211.4	Метод спутниковых геодезических измерений (определений), 0.1	
1.1.1069	419548.39	1323211.81	Метод спутниковых геодезических измерений (определений), 0.1	
1.1.1070	419548.31	1323211.04	Метод спутниковых геодезических измерений (определений), 0.1	
1.1.1071	419533.78	1323212.61	Метод спутниковых геодезических измерений (определений), 0.1	

1.1.1072	419533.84	1323213.19	Метод спутниковых геодезических измерений (определений), 0.1	
1.1.1073	419529.86	1323213.6	Метод спутниковых геодезических измерений (определений), 0.1	
1.1.1074	419529.8	1323213.04	Метод спутниковых геодезических измерений (определений), 0.1	
1.1.1075	419524.05	1323213.66	Метод спутниковых геодезических измерений (определений), 0.1	
1.1.1076	419528.21	1323254.82	Метод спутниковых геодезических измерений (определений), 0.1	
1.1.1077	419615.63	1323245.37	Метод спутниковых геодезических измерений (определений), 0.1	
1.1.1078	419616.36	1323250.33	Метод спутниковых геодезических измерений (определений), 0.1	
1.1.1079	419612.41	1323250.92	Метод спутниковых геодезических измерений (определений), 0.1	
1.1.1080	419612.24	1323249.76	Метод спутниковых геодезических измерений (определений), 0.1	
1.1.1081	419599.19	1323251.17	Метод спутниковых геодезических измерений (определений), 0.1	
1.1.1082	419599.27	1323251.96	Метод спутниковых геодезических измерений (определений), 0.1	

1.1.1083	419595.3	1323252.37	Метод спутниковых геодезических измерений (определений), 0.1	
1.1.1084	419595.22	1323251.6	Метод спутниковых геодезических измерений (определений), 0.1	
1.1.1085	419585.98	1323252.6	Метод спутниковых геодезических измерений (определений), 0.1	
1.1.1086	419586.06	1323253.33	Метод спутниковых геодезических измерений (определений), 0.1	
1.1.1087	419582.08	1323253.74	Метод спутниковых геодезических измерений (определений), 0.1	
1.1.1088	419582.01	1323253.03	Метод спутниковых геодезических измерений (определений), 0.1	
1.1.1089	419570.38	1323254.28	Метод спутниковых геодезических измерений (определений), 0.1	
1.1.1090	419570.44	1323254.87	Метод спутниковых геодезических измерений (определений), 0.1	
1.1.1091	419566.46	1323255.29	Метод спутниковых геодезических измерений (определений), 0.1	
1.1.1092	419566.4	1323254.71	Метод спутниковых геодезических измерений (определений), 0.1	
1.1.1093	419557.15	1323255.71	Метод спутниковых геодезических измерений (определений), 0.1	

1.1.1094	419557.22	1323256.4	Метод спутниковых геодезических измерений (определений), 0.1	
1.1.1095	419553.24	1323256.82	Метод спутниковых геодезических измерений (определений), 0.1	
1.1.1096	419553.17	1323256.15	Метод спутниковых геодезических измерений (определений), 0.1	
1.1.1097	419538.63	1323257.71	Метод спутниковых геодезических измерений (определений), 0.1	
1.1.1098	419538.68	1323258.19	Метод спутниковых геодезических измерений (определений), 0.1	
1.1.1099	419534.71	1323258.6	Метод спутниковых геодезических измерений (определений), 0.1	
1.1.1100	419534.66	1323258.14	Метод спутниковых геодезических измерений (определений), 0.1	
1.1.1101	419528.62	1323258.8	Метод спутниковых геодезических измерений (определений), 0.1	
1.1.1102	419530.45	1323276.89	Метод спутниковых геодезических измерений (определений), 0.1	
1.1.1103	419647.6	1323265.23	Метод спутниковых геодезических измерений (определений), 0.1	
1.1.1104	419626.81	1323045.38	Метод спутниковых геодезических измерений (определений), 0.1	

1.1.1105	419273.59	1322629.28	Метод спутниковых геодезических измерений (определений), 0.1	
1.1.1106	419178.23	1322696.48	Метод спутниковых геодезических измерений (определений), 0.1	
1.1.1107	419166.48	1322704.21	Метод спутниковых геодезических измерений (определений), 0.1	
1.1.1108	419153.38	1322685.78	Метод спутниковых геодезических измерений (определений), 0.1	
1.1.1109	418917.47	1322737.96	Метод спутниковых геодезических измерений (определений), 0.1	
1.1.1110	418907.08	1322745.47	Метод спутниковых геодезических измерений (определений), 0.1	
1.1.1111	418897.14	1322732.43	Метод спутниковых геодезических измерений (определений), 0.1	
1.1.1112	418881.36	1322744.56	Метод спутниковых геодезических измерений (определений), 0.1	
1.1.1113	418880.47	1322744.94	Метод спутниковых геодезических измерений (определений), 0.1	
1.1.1114	418806.25	1322757.81	Метод спутниковых геодезических измерений (определений), 0.1	
1.1.1115	418785.21	1322727.08	Метод спутниковых геодезических измерений (определений), 0.1	

1.1.1116	418784.9	1322725.51	Метод спутниковых геодезических измерений (определений), 0.1	
1.1.1117	418786.29	1322719.29	Метод спутниковых геодезических измерений (определений), 0.1	
1.1.1118	418787.25	1322717.98	Метод спутниковых геодезических измерений (определений), 0.1	
1.1.1119	418814.26	1322702.57	Метод спутниковых геодезических измерений (определений), 0.1	
1.1.1120	418815.37	1322702.31	Метод спутниковых геодезических измерений (определений), 0.1	
1.1.1121	418820.77	1322702.64	Метод спутниковых геодезических измерений (определений), 0.1	
1.1.1122	418822.35	1322703.61	Метод спутниковых геодезических измерений (определений), 0.1	
1.1.1123	418822.93	1322704.55	Метод спутниковых геодезических измерений (определений), 0.1	
1.1.1124	418828.97	1322700.9	Метод спутниковых геодезических измерений (определений), 0.1	
1.1.1125	418822.42	1322691.64	Метод спутниковых геодезических измерений (определений), 0.1	
1.1.1126	418825.68	1322689.33	Метод спутниковых геодезических измерений (определений), 0.1	

1.1.1127	418834.72	1322702.11	Метод спутниковых геодезических измерений (определений), 0.1	
1.1.1128	418821.57	1322710.03	Метод спутниковых геодезических измерений (определений), 0.1	
1.1.1129	418819.48	1322706.57	Метод спутниковых геодезических измерений (определений), 0.1	
1.1.1130	418815.72	1322706.34	Метод спутниковых геодезических измерений (определений), 0.1	
1.1.1131	418790	1322721.02	Метод спутниковых геодезических измерений (определений), 0.1	
1.1.1132	418789.01	1322725.53	Метод спутниковых геодезических измерений (определений), 0.1	
1.1.1133	418808.1	1322753.43	Метод спутниковых геодезических измерений (определений), 0.1	
1.1.1134	418879.3	1322741.09	Метод спутниковых геодезических измерений (определений), 0.1	
1.1.1135	418897.88	1322726.81	Метод спутниковых геодезических измерений (определений), 0.1	
1.1.1136	418907.89	1322739.95	Метод спутниковых геодезических измерений (определений), 0.1	
1.1.1137	418915.47	1322734.47	Метод спутниковых геодезических измерений (определений), 0.1	

1.1.1138	418916.2	1322734.14	Метод спутниковых геодезических измерений (определений), 0.1	
1.1.1139	419155.1	1322681.3	Метод спутниковых геодезических измерений (определений), 0.1	
1.1.1140	419167.51	1322698.75	Метод спутниковых геодезических измерений (определений), 0.1	
1.1.1141	419175.95	1322693.19	Метод спутниковых геодезических измерений (определений), 0.1	
1.1.1142	419270.93	1322626.26	Метод спутниковых геодезических измерений (определений), 0.1	
1.1.1143	419062.92	1322398.53	Метод спутниковых геодезических измерений (определений), 0.1	
1.1.1144	419061.07	1322397.37	Метод спутниковых геодезических измерений (определений), 0.1	
1.1.1145	419030.39	1322430.27	Метод спутниковых геодезических измерений (определений), 0.1	
1.1.1146	419017.62	1322441.78	Метод спутниковых геодезических измерений (определений), 0.1	
1.1.1147	419014.75	1322441.58	Метод спутниковых геодезических измерений (определений), 0.1	
1.1.1148	419012.16	1322438.47	Метод спутниковых геодезических измерений (определений), 0.1	

1.1.1149	418987.74	1322421.51	Метод спутниковых геодезических измерений (определений), 0.1	
1.1.1150	418943.62	1322457.8	Метод спутниковых геодезических измерений (определений), 0.1	
1.1.1151	418945.52	1322460.2	Метод спутниковых геодезических измерений (определений), 0.1	
1.1.1152	418942.37	1322462.68	Метод спутниковых геодезических измерений (определений), 0.1	
1.1.1153	418938.05	1322457.2	Метод спутниковых геодезических измерений (определений), 0.1	
1.1.1154	418986.38	1322417.45	Метод спутниковых геодезических измерений (определений), 0.1	
1.1.1155	418988.79	1322417.35	Метод спутниковых геодезических измерений (определений), 0.1	
1.1.1156	419014.67	1322435.34	Метод спутниковых геодезических измерений (определений), 0.1	
1.1.1157	419016.5	1322437.42	Метод спутниковых геодезических измерений (определений), 0.1	
1.1.1158	419027.52	1322427.49	Метод спутниковых геодезических измерений (определений), 0.1	
1.1.1159	419057.63	1322395.19	Метод спутниковых геодезических измерений (определений), 0.1	

1.1.1160	418939.74	1322320.63	Метод спутниковых геодезических измерений (определений), 0.1	
1.1.1161	418937.09	1322321.31	Метод спутниковых геодезических измерений (определений), 0.1	
1.1.1162	418813.63	1322253.84	Метод спутниковых геодезических измерений (определений), 0.1	
1.1.1163	418812.72	1322251.36	Метод спутниковых геодезических измерений (определений), 0.1	
1.1.1164	418813.96	1322248.19	Метод спутниковых геодезических измерений (определений), 0.1	
1.1.1165	418776.17	1322219.53	Метод спутниковых геодезических измерений (определений), 0.1	
1.1.1166	418560.78	1321968.92	Метод спутниковых геодезических измерений (определений), 0.1	
1.1.1167	418537.05	1321991.24	Метод спутниковых геодезических измерений (определений), 0.1	
1.1.1168	418536.49	1322000.38	Метод спутниковых геодезических измерений (определений), 0.1	
1.1.1169	418537	1321999.95	Метод спутниковых геодезических измерений (определений), 0.1	
1.1.1170	418539.81	1322000.17	Метод спутниковых геодезических измерений (определений), 0.1	

1.1.1171	418546.77	1322008.27	Метод спутниковых геодезических измерений (определений), 0.1	
1.1.1172	418547.25	1322007.85	Метод спутниковых геодезических измерений (определений), 0.1	
1.1.1173	418549.86	1322010.88	Метод спутниковых геодезических измерений (определений), 0.1	
1.1.1174	418549.36	1322011.3	Метод спутниковых геодезических измерений (определений), 0.1	
1.1.1175	418558.56	1322022.02	Метод спутниковых геодезических измерений (определений), 0.1	
1.1.1176	418559.03	1322021.61	Метод спутниковых геодезических измерений (определений), 0.1	
1.1.1177	418561.67	1322024.61	Метод спутниковых геодезических измерений (определений), 0.1	
1.1.1178	418561.17	1322025.06	Метод спутниковых геодезических измерений (определений), 0.1	
1.1.1179	418568.34	1322033.42	Метод спутниковых геодезических измерений (определений), 0.1	
1.1.1180	418568.86	1322032.96	Метод спутниковых геодезических измерений (определений), 0.1	
1.1.1181	418571.52	1322035.95	Метод спутниковых геодезических измерений (определений), 0.1	

1.1.1182	418570.95	1322036.46	Метод спутниковых геодезических измерений (определений), 0.1	
1.1.1183	418577.68	1322044.3	Метод спутниковых геодезических измерений (определений), 0.1	
1.1.1184	418578.2	1322043.85	Метод спутниковых геодезических измерений (определений), 0.1	
1.1.1185	418580.81	1322046.89	Метод спутниковых геодезических измерений (определений), 0.1	
1.1.1186	418580.28	1322047.34	Метод спутниковых геодезических измерений (определений), 0.1	
1.1.1187	418587.44	1322055.68	Метод спутниковых геодезических измерений (определений), 0.1	
1.1.1188	418588.01	1322055.15	Метод спутниковых геодезических измерений (определений), 0.1	
1.1.1189	418590.7	1322058.12	Метод спутниковых геодезических измерений (определений), 0.1	
1.1.1190	418590.05	1322058.71	Метод спутниковых геодезических измерений (определений), 0.1	
1.1.1191	418597.04	1322066.87	Метод спутниковых геодезических измерений (определений), 0.1	
1.1.1192	418597.56	1322066.42	Метод спутниковых геодезических измерений (определений), 0.1	

1.1.1193	418600.22	1322069.4	Метод спутниковых геодезических измерений (определений), 0.1	
1.1.1194	418599.65	1322069.91	Метод спутниковых геодезических измерений (определений), 0.1	
1.1.1195	418606.64	1322078.05	Метод спутниковых геодезических измерений (определений), 0.1	
1.1.1196	418607.03	1322077.7	Метод спутниковых геодезических измерений (определений), 0.1	
1.1.1197	418609.7	1322080.68	Метод спутниковых геодезических измерений (определений), 0.1	
1.1.1198	418609.24	1322081.08	Метод спутниковых геодезических измерений (определений), 0.1	
1.1.1199	418617.01	1322090.14	Метод спутниковых геодезических измерений (определений), 0.1	
1.1.1200	418617.66	1322089.59	Метод спутниковых геодезических измерений (определений), 0.1	
1.1.1201	418620.25	1322092.64	Метод спутниковых геодезических измерений (определений), 0.1	
1.1.1202	418619.6	1322093.19	Метод спутниковых геодезических измерений (определений), 0.1	
1.1.1203	418655.69	1322136.25	Метод спутниковых геодезических измерений (определений), 0.1	

1.1.1204	418658.52	1322136.46	Метод спутниковых геодезических измерений (определений), 0.1	
1.1.1205	418707.36	1322193.25	Метод спутниковых геодезических измерений (определений), 0.1	
1.1.1206	418706.22	1322196.52	Метод спутниковых геодезических измерений (определений), 0.1	
1.1.1207	418714.47	1322206.36	Метод спутниковых геодезических измерений (определений), 0.1	
1.1.1208	418708.79	1322211.4	Метод спутниковых геодезических измерений (определений), 0.1	
1.1.1209	418707.58	1322211.9	Метод спутниковых геодезических измерений (определений), 0.1	
1.1.1210	418692.97	1322212.77	Метод спутниковых геодезических измерений (определений), 0.1	
1.1.1211	418693.2	1322226.02	Метод спутниковых геодезических измерений (определений), 0.1	
1.1.1212	418702.05	1322225.94	Метод спутниковых геодезических измерений (определений), 0.1	
1.1.1213	418703.06	1322321.23	Метод спутниковых геодезических измерений (определений), 0.1	
1.1.1214	418699.06	1322321.27	Метод спутниковых геодезических измерений (определений), 0.1	

1.1.1215	418698.09	1322229.97	Метод спутниковых геодезических измерений (определений), 0.1	
1.1.1216	418693.26	1322230.02	Метод спутниковых геодезических измерений (определений), 0.1	
1.1.1217	418695.1	1322337.92	Метод спутниковых геодезических измерений (определений), 0.1	
1.1.1218	418704.27	1322337.87	Метод спутниковых геодезических измерений (определений), 0.1	
1.1.1219	418704.32	1322343.14	Метод спутниковых геодезических измерений (определений), 0.1	
1.1.1220	418731.75	1322343.28	Метод спутниковых геодезических измерений (определений), 0.1	
1.1.1221	418737.04	1322343.27	Метод спутниковых геодезических измерений (определений), 0.1	
1.1.1222	418736.36	1322244.75	Метод спутниковых геодезических измерений (определений), 0.1	
1.1.1223	418738.33	1322242.74	Метод спутниковых геодезических измерений (определений), 0.1	
1.1.1224	418751.12	1322242.49	Метод спутниковых геодезических измерений (определений), 0.1	
1.1.1225	418751.19	1322246.49	Метод спутниковых геодезических измерений (определений), 0.1	

1.1.1226	418740.38	1322246.7	Метод спутниковых геодезических измерений (определений), 0.1	
1.1.1227	418740.46	1322259.72	Метод спутниковых геодезических измерений (определений), 0.1	
1.1.1228	418772.48	1322259.45	Метод спутниковых геодезических измерений (определений), 0.1	
1.1.1229	418772.51	1322263.45	Метод спутниковых геодезических измерений (определений), 0.1	
1.1.1230	418740.49	1322263.72	Метод спутниковых геодезических измерений (определений), 0.1	
1.1.1231	418740.69	1322291.83	Метод спутниковых геодезических измерений (определений), 0.1	
1.1.1232	418769.49	1322291.6	Метод спутниковых геодезических измерений (определений), 0.1	
1.1.1233	418769.49	1322296.02	Метод спутниковых геодезических измерений (определений), 0.1	
1.1.1234	418765.49	1322296.02	Метод спутниковых геодезических измерений (определений), 0.1	
1.1.1235	418765.49	1322295.64	Метод спутниковых геодезических измерений (определений), 0.1	
1.1.1236	418740.71	1322295.83	Метод спутниковых геодезических измерений (определений), 0.1	

1.1.1237	418740.83	1322312.96	Метод спутниковых геодезических измерений (определений), 0.1	
1.1.1238	418748.59	1322312.96	Метод спутниковых геодезических измерений (определений), 0.1	
1.1.1239	418748.59	1322318.7	Метод спутниковых геодезических измерений (определений), 0.1	
1.1.1240	418744.59	1322318.71	Метод спутниковых геодезических измерений (определений), 0.1	
1.1.1241	418744.59	1322316.97	Метод спутниковых геодезических измерений (определений), 0.1	
1.1.1242	418740.86	1322316.96	Метод спутниковых геодезических измерений (определений), 0.1	
1.1.1243	418741.07	1322347.26	Метод спутниковых геодезических измерений (определений), 0.1	
1.1.1244	418733.75	1322347.28	Метод спутниковых геодезических измерений (определений), 0.1	
1.1.1245	418734.22	1322437.09	Метод спутниковых геодезических измерений (определений), 0.1	
1.1.1246	418728.1	1322437.28	Метод спутниковых геодезических измерений (определений), 0.1	
1.1.1247	418728.22	1322458.57	Метод спутниковых геодезических измерений (определений), 0.1	

1.1.1248	418675.99	1322458.99	Метод спутниковых геодезических измерений (определений), 0.1	
1.1.1249	418676.04	1322466.85	Метод спутниковых геодезических измерений (определений), 0.1	
1.1.1250	418680.75	1322466.85	Метод спутниковых геодезических измерений (определений), 0.1	
1.1.1251	418680.75	1322508.05	Метод спутниковых геодезических измерений (определений), 0.1	
1.1.1252	418680.34	1322509.27	Метод спутниковых геодезических измерений (определений), 0.1	
1.1.1253	418629.69	1322575.08	Метод спутниковых геодезических измерений (определений), 0.1	
1.1.1254	418628.14	1322575.87	Метод спутниковых геодезических измерений (определений), 0.1	
1.1.1255	418547.88	1322576.94	Метод спутниковых геодезических измерений (определений), 0.1	
1.1.1256	418548.45	1322599.93	Метод спутниковых геодезических измерений (определений), 0.1	
1.1.1257	418554.66	1322599.87	Метод спутниковых геодезических измерений (определений), 0.1	
1.1.1258	418554.83	1322614.39	Метод спутниковых геодезических измерений (определений), 0.1	

1.1.1259	418550.83	1322614.43	Метод спутниковых геодезических измерений (определений), 0.1	
1.1.1260	418550.72	1322603.91	Метод спутниковых геодезических измерений (определений), 0.1	
1.1.1261	418548.53	1322603.93	Метод спутниковых геодезических измерений (определений), 0.1	
1.1.1262	418546.56	1322605.65	Метод спутниковых геодезических измерений (определений), 0.1	
1.1.1263	418539.54	1322605.71	Метод спутниковых геодезических измерений (определений), 0.1	
1.1.1264	418539.57	1322609.27	Метод спутниковых геодезических измерений (определений), 0.1	
1.1.1265	418535.57	1322609.3	Метод спутниковых геодезических измерений (определений), 0.1	
1.1.1266	418535.54	1322605.75	Метод спутниковых геодезических измерений (определений), 0.1	
1.1.1267	418515.26	1322605.92	Метод спутниковых геодезических измерений (определений), 0.1	
1.1.1268	418515.23	1322609.67	Метод спутниковых геодезических измерений (определений), 0.1	
1.1.1269	418511.23	1322609.64	Метод спутниковых геодезических измерений (определений), 0.1	

1.1.1270	418511.26	1322605.96	Метод спутниковых геодезических измерений (определений), 0.1	
1.1.1271	418494.72	1322606.1	Метод спутниковых геодезических измерений (определений), 0.1	
1.1.1272	418494.85	1322612.76	Метод спутниковых геодезических измерений (определений), 0.1	
1.1.1273	418482.86	1322613.03	Метод спутниковых геодезических измерений (определений), 0.1	
1.1.1274	418482.94	1322616.41	Метод спутниковых геодезических измерений (определений), 0.1	
1.1.1275	418478.94	1322616.51	Метод спутниковых геодезических измерений (определений), 0.1	
1.1.1276	418478.86	1322613.11	Метод спутниковых геодезических измерений (определений), 0.1	
1.1.1277	418444.48	1322613.85	Метод спутниковых геодезических измерений (определений), 0.1	
1.1.1278	418444.57	1322617.33	Метод спутниковых геодезических измерений (определений), 0.1	
1.1.1279	418440.57	1322617.42	Метод спутниковых геодезических измерений (определений), 0.1	
1.1.1280	418440.48	1322613.94	Метод спутниковых геодезических измерений (определений), 0.1	

1.1.1281	418420.88	1322614.36	Метод спутниковых геодезических измерений (определений), 0.1	
1.1.1282	418420.43	1322623.01	Метод спутниковых геодезических измерений (определений), 0.1	
1.1.1283	418397.46	1322623.06	Метод спутниковых геодезических измерений (определений), 0.1	
1.1.1284	418397.51	1322626.36	Метод спутниковых геодезических измерений (определений), 0.1	
1.1.1285	418393.51	1322626.42	Метод спутниковых геодезических измерений (определений), 0.1	
1.1.1286	418393.46	1322623.07	Метод спутниковых геодезических измерений (определений), 0.1	
1.1.1287	418378.27	1322623.11	Метод спутниковых геодезических измерений (определений), 0.1	
1.1.1288	418378.29	1322626.66	Метод спутниковых геодезических измерений (определений), 0.1	
1.1.1289	418374.29	1322626.68	Метод спутниковых геодезических измерений (определений), 0.1	
1.1.1290	418374.27	1322623.11	Метод спутниковых геодезических измерений (определений), 0.1	
1.1.1291	418356.65	1322623.16	Метод спутниковых геодезических измерений (определений), 0.1	

1.1.1292	418356.67	1322630.35	Метод спутниковых геодезических измерений (определений), 0.1	
1.1.1293	418342.57	1322630.59	Метод спутниковых геодезических измерений (определений), 0.1	
1.1.1294	418342.61	1322633.36	Метод спутниковых геодезических измерений (определений), 0.1	
1.1.1295	418338.61	1322633.41	Метод спутниковых геодезических измерений (определений), 0.1	
1.1.1296	418338.57	1322630.65	Метод спутниковых геодезических измерений (определений), 0.1	
1.1.1297	418305.89	1322631.21	Метод спутниковых геодезических измерений (определений), 0.1	
1.1.1298	418305.92	1322633.81	Метод спутниковых геодезических измерений (определений), 0.1	
1.1.1299	418301.92	1322633.86	Метод спутниковых геодезических измерений (определений), 0.1	
1.1.1300	418301.89	1322631.28	Метод спутниковых геодезических измерений (определений), 0.1	
1.1.1301	418287.11	1322631.53	Метод спутниковых геодезических измерений (определений), 0.1	
1.1.1302	418285.66	1322630.94	Метод спутниковых геодезических измерений (определений), 0.1	

1.1.1303	418281.32	1322626.61	Метод спутниковых геодезических измерений (определений), 0.1	
1.1.1304	418279.06	1322628.88	Метод спутниковых геодезических измерений (определений), 0.1	
1.1.1305	418276.22	1322626.06	Метод спутниковых геодезических измерений (определений), 0.1	
1.1.1306	418278.49	1322623.79	Метод спутниковых геодезических измерений (определений), 0.1	
1.1.1307	418266.94	1322612.28	Метод спутниковых геодезических измерений (определений), 0.1	
1.1.1308	418264.54	1322614.68	Метод спутниковых геодезических измерений (определений), 0.1	
1.1.1309	418261.71	1322611.86	Метод спутниковых геодезических измерений (определений), 0.1	
1.1.1310	418264.11	1322609.45	Метод спутниковых геодезических измерений (определений), 0.1	
1.1.1311	418255.08	1322600.46	Метод спутниковых геодезических измерений (определений), 0.1	
1.1.1312	418254.5	1322599.08	Метод спутниковых геодезических измерений (определений), 0.1	
1.1.1313	418254.39	1322594.06	Метод спутниковых геодезических измерений (определений), 0.1	

1.1.1314	418250.88	1322594.15	Метод спутниковых геодезических измерений (определений), 0.1	
1.1.1315	418250.77	1322590.15	Метод спутниковых геодезических измерений (определений), 0.1	
1.1.1316	418254.3	1322590.06	Метод спутниковых геодезических измерений (определений), 0.1	
1.1.1317	418253.86	1322569.73	Метод спутниковых геодезических измерений (определений), 0.1	
1.1.1318	418250.24	1322569.83	Метод спутниковых геодезических измерений (определений), 0.1	
1.1.1319	418250.12	1322565.83	Метод спутниковых геодезических измерений (определений), 0.1	
1.1.1320	418253.78	1322565.73	Метод спутниковых геодезических измерений (определений), 0.1	
1.1.1321	418253.48	1322551.91	Метод спутниковых геодезических измерений (определений), 0.1	
1.1.1322	418241.55	1322552.16	Метод спутниковых геодезических измерений (определений), 0.1	
1.1.1323	418241.11	1322531.68	Метод спутниковых геодезических измерений (определений), 0.1	
1.1.1324	418238.33	1322440.32	Метод спутниковых геодезических измерений (определений), 0.1	

1.1.1325	418238.2	1322434.21	Метод спутниковых геодезических измерений (определений), 0.1	
1.1.1326	418240.2	1322432.17	Метод спутниковых геодезических измерений (определений), 0.1	
1.1.1327	418293.78	1322432.13	Метод спутниковых геодезических измерений (определений), 0.1	
1.1.1328	418295.71	1322427.91	Метод спутниковых геодезических измерений (определений), 0.1	
1.1.1329	418286.47	1322416.54	Метод спутниковых геодезических измерений (определений), 0.1	
1.1.1330	418295.53	1322408.98	Метод спутниковых геодезических измерений (определений), 0.1	
1.1.1331	418288.24	1322400.29	Метод спутниковых геодезических измерений (определений), 0.1	
1.1.1332	418286.24	1322401.97	Метод спутниковых геодезических измерений (определений), 0.1	
1.1.1333	418283.67	1322398.91	Метод спутниковых геодезических измерений (определений), 0.1	
1.1.1334	418285.67	1322397.23	Метод спутниковых геодезических измерений (определений), 0.1	
1.1.1335	418279.14	1322389.43	Метод спутниковых геодезических измерений (определений), 0.1	

1.1.1336	418277.23	1322391.03	Метод спутниковых геодезических измерений (определений), 0.1	
1.1.1337	418274.66	1322387.97	Метод спутниковых геодезических измерений (определений), 0.1	
1.1.1338	418276.57	1322386.37	Метод спутниковых геодезических измерений (определений), 0.1	
1.1.1339	418269.97	1322378.49	Метод спутниковых геодезических измерений (определений), 0.1	
1.1.1340	418268.06	1322380.08	Метод спутниковых геодезических измерений (определений), 0.1	
1.1.1341	418265.5	1322377.02	Метод спутниковых геодезических измерений (определений), 0.1	
1.1.1342	418267.4	1322375.42	Метод спутниковых геодезических измерений (определений), 0.1	
1.1.1343	418260.95	1322367.73	Метод спутниковых геодезических измерений (определений), 0.1	
1.1.1344	418259.15	1322369.23	Метод спутниковых геодезических измерений (определений), 0.1	
1.1.1345	418256.59	1322366.15	Метод спутниковых геодезических измерений (определений), 0.1	
1.1.1346	418258.37	1322364.66	Метод спутниковых геодезических измерений (определений), 0.1	

1.1.1347	418251.98	1322357.02	Метод спутниковых геодезических измерений (определений), 0.1	
1.1.1348	418250.01	1322358.68	Метод спутниковых геодезических измерений (определений), 0.1	
1.1.1349	418247.44	1322355.6	Метод спутниковых геодезических измерений (определений), 0.1	
1.1.1350	418249.42	1322353.95	Метод спутниковых геодезических измерений (определений), 0.1	
1.1.1351	418242.72	1322345.98	Метод спутниковых геодезических измерений (определений), 0.1	
1.1.1352	418240.91	1322347.49	Метод спутниковых геодезических измерений (определений), 0.1	
1.1.1353	418238.35	1322344.42	Метод спутниковых геодезических измерений (определений), 0.1	
1.1.1354	418240.15	1322342.91	Метод спутниковых геодезических измерений (определений), 0.1	
1.1.1355	418233.58	1322335.07	Метод спутниковых геодезических измерений (определений), 0.1	
1.1.1356	418231.64	1322336.7	Метод спутниковых геодезических измерений (определений), 0.1	
1.1.1357	418229.07	1322333.64	Метод спутниковых геодезических измерений (определений), 0.1	

1.1.1358	418231.01	1322332.01	Метод спутниковых геодезических измерений (определений), 0.1	
1.1.1359	418224.47	1322324.2	Метод спутниковых геодезических измерений (определений), 0.1	
1.1.1360	418222.55	1322325.8	Метод спутниковых геодезических измерений (определений), 0.1	
1.1.1361	418219.99	1322322.72	Метод спутниковых геодезических измерений (определений), 0.1	
1.1.1362	418221.9	1322321.12	Метод спутниковых геодезических измерений (определений), 0.1	
1.1.1363	418196.57	1322290.9	Метод спутниковых геодезических измерений (определений), 0.1	
1.1.1364	418158.67	1322323.65	Метод спутниковых геодезических измерений (определений), 0.1	
1.1.1365	418209.34	1322383.24	Метод спутниковых геодезических измерений (определений), 0.1	
1.1.1366	418206.29	1322385.84	Метод спутниковых геодезических измерений (определений), 0.1	
1.1.1367	418139.49	1322307.26	Метод спутниковых геодезических измерений (определений), 0.1	
1.1.1368	418142.54	1322304.67	Метод спутниковых геодезических измерений (определений), 0.1	

1.1.1369	418156.08	1322320.6	Метод спутниковых геодезических измерений (определений), 0.1	
1.1.1370	418227.62	1322258.8	Метод спутниковых геодезических измерений (определений), 0.1	
1.1.1371	418218.02	1322247.66	Метод спутниковых геодезических измерений (определений), 0.1	
1.1.1372	418169.06	1322289.86	Метод спутниковых геодезических измерений (определений), 0.1	
1.1.1373	418166.45	1322286.83	Метод спутниковых геодезических измерений (определений), 0.1	
1.1.1374	418215.4	1322244.63	Метод спутниковых геодезических измерений (определений), 0.1	
1.1.1375	418205.09	1322232.66	Метод спутниковых геодезических измерений (определений), 0.1	
1.1.1376	418248.58	1322195.18	Метод спутниковых геодезических измерений (определений), 0.1	
1.1.1377	418261.36	1322210.12	Метод спутниковых геодезических измерений (определений), 0.1	
1.1.1378	418276.74	1322196.86	Метод спутниковых геодезических измерений (определений), 0.1	
1.1.1379	418276.02	1322196.03	Метод спутниковых геодезических измерений (определений), 0.1	

1.1.1380	418279.05	1322193.42	Метод спутниковых геодезических измерений (определений), 0.1	
1.1.1381	418279.77	1322194.25	Метод спутниковых геодезических измерений (определений), 0.1	
1.1.1382	418289.66	1322185.72	Метод спутниковых геодезических измерений (определений), 0.1	
1.1.1383	418288.95	1322184.89	Метод спутниковых геодезических измерений (определений), 0.1	
1.1.1384	418291.98	1322182.27	Метод спутниковых геодезических измерений (определений), 0.1	
1.1.1385	418292.69	1322183.11	Метод спутниковых геодезических измерений (определений), 0.1	
1.1.1386	418301.74	1322175.32	Метод спутниковых геодезических измерений (определений), 0.1	
1.1.1387	418300.96	1322174.42	Метод спутниковых геодезических измерений (определений), 0.1	
1.1.1388	418303.99	1322171.8	Метод спутниковых геодезических измерений (определений), 0.1	
1.1.1389	418304.77	1322172.71	Метод спутниковых геодезических измерений (определений), 0.1	
1.1.1390	418315.62	1322163.35	Метод спутниковых геодезических измерений (определений), 0.1	

1.1.1391	418314.82	1322162.37	Метод спутниковых геодезических измерений (определений), 0.1	
1.1.1392	418317.9	1322159.82	Метод спутниковых геодезических измерений (определений), 0.1	
1.1.1393	418321.2	1322163.83	Метод спутниковых геодезических измерений (определений), 0.1	
1.1.1394	418309.86	1322173.6	Метод спутниковых геодезических измерений (определений), 0.1	
1.1.1395	418344.87	1322213.86	Метод спутниковых геодезических измерений (определений), 0.1	
1.1.1396	418368.86	1322194.31	Метод спутниковых геодезических измерений (определений), 0.1	
1.1.1397	418364.6	1322189.12	Метод спутниковых геодезических измерений (определений), 0.1	
1.1.1398	418363.71	1322189.84	Метод спутниковых геодезических измерений (определений), 0.1	
1.1.1399	418361.2	1322186.73	Метод спутниковых геодезических измерений (определений), 0.1	
1.1.1400	418362.07	1322186.03	Метод спутниковых геодезических измерений (определений), 0.1	
1.1.1401	418355.1	1322177.51	Метод спутниковых геодезических измерений (определений), 0.1	

1.1.1402	418354.17	1322178.27	Метод спутниковых геодезических измерений (определений), 0.1	
1.1.1403	418351.65	1322175.16	Метод спутниковых геодезических измерений (определений), 0.1	
1.1.1404	418352.56	1322174.42	Метод спутниковых геодезических измерений (определений), 0.1	
1.1.1405	418346.47	1322166.99	Метод спутниковых геодезических измерений (определений), 0.1	
1.1.1406	418345.2	1322168.03	Метод спутниковых геодезических измерений (определений), 0.1	
1.1.1407	418342.68	1322164.92	Метод спутниковых геодезических измерений (определений), 0.1	
1.1.1408	418343.94	1322163.9	Метод спутниковых геодезических измерений (определений), 0.1	
1.1.1409	418337.38	1322155.9	Метод спутниковых геодезических измерений (определений), 0.1	
1.1.1410	418336.28	1322156.89	Метод спутниковых геодезических измерений (определений), 0.1	
1.1.1411	418333.61	1322153.92	Метод спутниковых геодезических измерений (определений), 0.1	
1.1.1412	418334.84	1322152.8	Метод спутниковых геодезических измерений (определений), 0.1	

1.1.1413	418319.77	1322134.4	Метод спутниковых геодезических измерений (определений), 0.1	
1.1.1414	418355.37	1322104.13	Метод спутниковых геодезических измерений (определений), 0.1	
1.1.1415	418379.72	1322132.75	Метод спутниковых геодезических измерений (определений), 0.1	
1.1.1416	418458.51	1322067	Метод спутниковых геодезических измерений (определений), 0.1	
1.1.1417	418447	1322053.32	Метод спутниковых геодезических измерений (определений), 0.1	
1.1.1418	418404.84	1322090.02	Метод спутниковых геодезических измерений (определений), 0.1	
1.1.1419	418402.21	1322087	Метод спутниковых геодезических измерений (определений), 0.1	
1.1.1420	418447.43	1322047.63	Метод спутниковых геодезических измерений (определений), 0.1	
1.1.1421	418461.57	1322064.42	Метод спутниковых геодезических измерений (определений), 0.1	
1.1.1422	418489.76	1322040.32	Метод спутниковых геодезических измерений (определений), 0.1	
1.1.1423	418483.82	1322033.8	Метод спутниковых геодезических измерений (определений), 0.1	

1.1.1424	418480.72	1322036.48	Метод спутниковых геодезических измерений (определений), 0.1	
1.1.1425	418460.68	1322011.68	Метод спутниковых геодезических измерений (определений), 0.1	
1.1.1426	418463.69	1322009	Метод спутниковых геодезических измерений (определений), 0.1	
1.1.1427	418432.72	1321973.26	Метод спутниковых геодезических измерений (определений), 0.1	
1.1.1428	418460.36	1321949.08	Метод спутниковых геодезических измерений (определений), 0.1	
1.1.1429	418444.6	1321930.92	Метод спутниковых геодезических измерений (определений), 0.1	
1.1.1430	418447.62	1321928.29	Метод спутниковых геодезических измерений (определений), 0.1	
1.1.1431	418465.99	1321949.46	Метод спутниковых геодезических измерений (определений), 0.1	
1.1.1432	418438.36	1321973.65	Метод спутниковых геодезических измерений (определений), 0.1	
1.1.1433	418469.31	1322009.36	Метод спутниковых геодезических измерений (определений), 0.1	
1.1.1434	418466.19	1322012.13	Метод спутниковых геодезических измерений (определений), 0.1	

1.1.1435	418481.23	1322030.74	Метод спутниковых геодезических измерений (определений), 0.1	
1.1.1436	418484.15	1322028.21	Метод спутниковых геодезических измерений (определений), 0.1	
1.1.1437	418492.8	1322037.72	Метод спутниковых геодезических измерений (определений), 0.1	
1.1.1438	418499.28	1322032.19	Метод спутниковых геодезических измерений (определений), 0.1	
1.1.1439	418499.99	1322030.73	Метод спутниковых геодезических измерений (определений), 0.1	
1.1.1440	418515.22	1322017.83	Метод спутниковых геодезических измерений (определений), 0.1	
1.1.1441	418505.53	1322006.4	Метод спутниковых геодезических измерений (определений), 0.1	
1.1.1442	418498.93	1322007.56	Метод спутниковых геодезических измерений (определений), 0.1	
1.1.1443	418498.23	1322003.62	Метод спутниковых геодезических измерений (определений), 0.1	
1.1.1444	418507.1	1322002.05	Метод спутниковых геодезических измерений (определений), 0.1	
1.1.1445	418518.27	1322015.25	Метод спутниковых геодезических измерений (определений), 0.1	

1.1.1446	418530.76	1322004.69	Метод спутниковых геодезических измерений (определений), 0.1	
1.1.1447	418529.71	1321988.55	Метод спутниковых геодезических измерений (определений), 0.1	
1.1.1448	418523.82	1321989.35	Метод спутниковых геодезических измерений (определений), 0.1	
1.1.1449	418523.28	1321985.39	Метод спутниковых геодезических измерений (определений), 0.1	
1.1.1450	418533.43	1321984.01	Метод спутниковых геодезических измерений (определений), 0.1	
1.1.1451	418533.73	1321988.87	Метод спутниковых геодезических измерений (определений), 0.1	
1.1.1452	418558.17	1321965.89	Метод спутниковых геодезических измерений (определений), 0.1	
1.1.1453	418277.29	1321639	Метод спутниковых геодезических измерений (определений), 0.1	
1.1.1454	418233.35	1321677.72	Метод спутниковых геодезических измерений (определений), 0.1	
1.1.1455	418230.71	1321674.72	Метод спутниковых геодезических измерений (определений), 0.1	
1.1.1456	418274.16	1321636.42	Метод спутниковых геодезических измерений (определений), 0.1	

1.1.1457	418219.11	1321572.43	Метод спутниковых геодезических измерений (определений), 0.1	
1.1.1458	418234.43	1321558.9	Метод спутниковых геодезических измерений (определений), 0.1	
1.1.1459	418256.42	1321538.25	Метод спутниковых геодезических измерений (определений), 0.1	
1.1.1460	418221.57	1321497.53	Метод спутниковых геодезических измерений (определений), 0.1	
1.1.1461	418227.18	1321492.93	Метод спутниковых геодезических измерений (определений), 0.1	
1.1.1462	418218.98	1321483.07	Метод спутниковых геодезических измерений (определений), 0.1	
1.1.1463	418159.73	1321528.52	Метод спутниковых геодезических измерений (определений), 0.1	
1.1.1464	418153.31	1321525.26	Метод спутниковых геодезических измерений (определений), 0.1	
1.1.1465	418145.64	1321524.4	Метод спутниковых геодезических измерений (определений), 0.1	
1.1.1466	418128.3	1321524.71	Метод спутниковых геодезических измерений (определений), 0.1	
1.1.1467	418083.26	1321522.45	Метод спутниковых геодезических измерений (определений), 0.1	

1.1.1468	418083.53	1321511.14	Метод спутниковых геодезических измерений (определений), 0.1	
1.1.1469	418035.12	1321510.46	Метод спутниковых геодезических измерений (определений), 0.1	
1.1.1470	418033.13	1321510.35	Метод спутниковых геодезических измерений (определений), 0.1	
1.1.1471	418033.19	1321498.81	Метод спутниковых геодезических измерений (определений), 0.1	
1.1.1472	418006.52	1321498.61	Метод спутниковых геодезических измерений (определений), 0.1	
1.1.1473	418005.05	1321497.94	Метод спутниковых геодезических измерений (определений), 0.1	
1.1.1474	417958.89	1321446.67	Метод спутниковых геодезических измерений (определений), 0.1	
1.1.1475	417936.95	1321465.91	Метод спутниковых геодезических измерений (определений), 0.1	
1.1.1476	417932.49	1321460.87	Метод спутниковых геодезических измерений (определений), 0.1	
1.1.1477	417928.96	1321463.8	Метод спутниковых геодезических измерений (определений), 0.1	
1.1.1478	417926.4	1321460.72	Метод спутниковых геодезических измерений (определений), 0.1	

1.1.1479	417929.83	1321457.87	Метод спутниковых геодезических измерений (определений), 0.1	
1.1.1480	417918.81	1321445.44	Метод спутниковых геодезических измерений (определений), 0.1	
1.1.1481	417915.84	1321447.96	Метод спутниковых геодезических измерений (определений), 0.1	
1.1.1482	417913.25	1321444.91	Метод спутниковых геодезических измерений (определений), 0.1	
1.1.1483	417916.16	1321442.45	Метод спутниковых геодезических измерений (определений), 0.1	
1.1.1484	417911.28	1321436.96	Метод спутниковых геодезических измерений (определений), 0.1	
1.1.1485	417910.78	1321435.59	Метод спутниковых геодезических измерений (определений), 0.1	
1.1.1486	417911.09	1321423.61	Метод спутниковых геодезических измерений (определений), 0.1	
1.1.1487	417906.94	1321423.38	Метод спутниковых геодезических измерений (определений), 0.1	
1.1.1488	417907.17	1321419.39	Метод спутниковых геодезических измерений (определений), 0.1	
1.1.1489	417915.2	1321419.83	Метод спутниковых геодезических измерений (определений), 0.1	

1.1.1490	417914.8	1321434.89	Метод спутниковых геодезических измерений (определений), 0.1	
1.1.1491	417920.4	1321441.21	Метод спутниковых геодезических измерений (определений), 0.1	
1.1.1492	417942.65	1321421.37	Метод спутниковых геодезических измерений (определений), 0.1	
1.1.1493	417947.18	1321426.39	Метод спутниковых геодезических измерений (определений), 0.1	
1.1.1494	418000.02	1321380.83	Метод спутниковых геодезических измерений (определений), 0.1	
1.1.1495	418011.26	1321393.86	Метод спутниковых геодезических измерений (определений), 0.1	
1.1.1496	418007.34	1321397.23	Метод спутниковых геодезических измерений (определений), 0.1	
1.1.1497	418012.96	1321403.79	Метод спутниковых геодезических измерений (определений), 0.1	
1.1.1498	418020.05	1321397.73	Метод спутниковых геодезических измерений (определений), 0.1	
1.1.1499	418025.28	1321403.83	Метод спутниковых геодезических измерений (определений), 0.1	
1.1.1500	418052.71	1321380.25	Метод спутниковых геодезических измерений (определений), 0.1	

1.1.1501	418042.99	1321368.89	Метод спутниковых геодезических измерений (определений), 0.1	
1.1.1502	418042.42	1321369.39	Метод спутниковых геодезических измерений (определений), 0.1	
1.1.1503	418039.81	1321366.36	Метод спутниковых геодезических измерений (определений), 0.1	
1.1.1504	418040.39	1321365.85	Метод спутниковых геодезических измерений (определений), 0.1	
1.1.1505	418034.17	1321358.58	Метод спутниковых геодезических измерений (определений), 0.1	
1.1.1506	418033.55	1321359.11	Метод спутниковых геодезических измерений (определений), 0.1	
1.1.1507	418030.95	1321356.08	Метод спутниковых геодезических измерений (определений), 0.1	
1.1.1508	418031.57	1321355.54	Метод спутниковых геодезических измерений (определений), 0.1	
1.1.1509	418025.09	1321347.97	Метод спутниковых геодезических измерений (определений), 0.1	
1.1.1510	418024.45	1321348.52	Метод спутниковых геодезических измерений (определений), 0.1	
1.1.1511	418021.84	1321345.48	Метод спутниковых геодезических измерений (определений), 0.1	

1.1.1512	418022.48	1321344.93	Метод спутниковых геодезических измерений (определений), 0.1	
1.1.1513	418014.65	1321335.75	Метод спутниковых геодезических измерений (определений), 0.1	
1.1.1514	418013.88	1321336.35	Метод спутниковых геодезических измерений (определений), 0.1	
1.1.1515	418011.41	1321333.21	Метод спутниковых геодезических измерений (определений), 0.1	
1.1.1516	418013.68	1321331.42	Метод спутниковых геодезических измерений (определений), 0.1	
1.1.1517	418016.44	1321331.7	Метод спутниковых геодезических измерений (определений), 0.1	
1.1.1518	418042.2	1321361.82	Метод спутниковых геодезических измерений (определений), 0.1	
1.1.1519	418053.85	1321311.28	Метод спутниковых геодезических измерений (определений), 0.1	
1.1.1520	418002.72	1321298.6	Метод спутниковых геодезических измерений (определений), 0.1	
1.1.1521	418001.26	1321296.2	Метод спутниковых геодезических измерений (определений), 0.1	
1.1.1522	418035.11	1321154.28	Метод спутниковых геодезических измерений (определений), 0.1	

1.1.1523	417994.11	1321145.27	Метод спутниковых геодезических измерений (определений), 0.1	
1.1.1524	417988.55	1321167.67	Метод спутниковых геодезических измерений (определений), 0.1	
1.1.1525	417943.5	1321157.34	Метод спутниковых геодезических измерений (определений), 0.1	
1.1.1526	417938.42	1321176.73	Метод спутниковых геодезических измерений (определений), 0.1	
1.1.1527	417929.14	1321174.41	Метод спутниковых геодезических измерений (определений), 0.1	
1.1.1528	417909.47	1321259.01	Метод спутниковых геодезических измерений (определений), 0.1	
1.1.1529	417911.08	1321261.51	Метод спутниковых геодезических измерений (определений), 0.1	
1.1.1530	417907.43	1321275.26	Метод спутниковых геодезических измерений (определений), 0.1	
1.1.1531	417867.01	1321264.54	Метод спутниковых геодезических измерений (определений), 0.1	
1.1.1532	417868.03	1321260.68	Метод спутниковых геодезических измерений (определений), 0.1	
1.1.1533	417904.6	1321270.37	Метод спутниковых геодезических измерений (определений), 0.1	

1.1.1534	417906.7	1321262.42	Метод спутниковых геодезических измерений (определений), 0.1	
1.1.1535	417870.21	1321252.74	Метод спутниковых геодезических измерений (определений), 0.1	
1.1.1536	417871.23	1321248.88	Метод спутниковых геодезических измерений (определений), 0.1	
1.1.1537	417905.6	1321257.98	Метод спутниковых геодезических измерений (определений), 0.1	
1.1.1538	417912.1	1321230.06	Метод спутниковых геодезических измерений (определений), 0.1	
1.1.1539	417909.75	1321229.52	Метод спутниковых геодезических измерений (определений), 0.1	
1.1.1540	417910.65	1321225.62	Метод спутниковых геодезических измерений (определений), 0.1	
1.1.1541	417913	1321226.16	Метод спутниковых геодезических измерений (определений), 0.1	
1.1.1542	417916.6	1321210.71	Метод спутниковых геодезических измерений (определений), 0.1	
1.1.1543	417914.35	1321210.19	Метод спутниковых геодезических измерений (определений), 0.1	
1.1.1544	417915.24	1321206.29	Метод спутниковых геодезических измерений (определений), 0.1	

1.1.1545	417917.5	1321206.81	Метод спутниковых геодезических измерений (определений), 0.1	
1.1.1546	417920.91	1321192.17	Метод спутниковых геодезических измерений (определений), 0.1	
1.1.1547	417918.8	1321191.74	Метод спутниковых геодезических измерений (определений), 0.1	
1.1.1548	417919.58	1321187.82	Метод спутниковых геодезических измерений (определений), 0.1	
1.1.1549	417921.81	1321188.26	Метод спутниковых геодезических измерений (определений), 0.1	
1.1.1550	417926.17	1321169.55	Метод спутниковых геодезических измерений (определений), 0.1	
1.1.1551	417935.55	1321171.88	Метод спутниковых геодезических измерений (определений), 0.1	
1.1.1552	417940.61	1321152.57	Метод спутниковых геодезических измерений (определений), 0.1	
1.1.1553	417985.61	1321162.9	Метод спутниковых геодезических измерений (определений), 0.1	
1.1.1554	417990.22	1321144.35	Метод спутниковых геодезических измерений (определений), 0.1	
1.1.1555	417981.11	1321141.93	Метод спутниковых геодезических измерений (определений), 0.1	

1.1.1556	417982	1321138.31	Метод спутниковых геодезических измерений (определений), 0.1	
1.1.1557	417798.31	1321099.36	Метод спутниковых геодезических измерений (определений), 0.1	
1.1.1558	417761.64	1321117.39	Метод спутниковых геодезических измерений (определений), 0.1	
1.1.1559	417652.68	1321180.04	Метод спутниковых геодезических измерений (определений), 0.1	
1.1.1560	417650.69	1321176.57	Метод спутниковых геодезических измерений (определений), 0.1	
1.1.1561	417759.69	1321113.89	Метод спутниковых геодезических измерений (определений), 0.1	
1.1.1562	417797.16	1321095.47	Метод спутниковых геодезических измерений (определений), 0.1	
1.1.1563	417798.46	1321095.31	Метод спутниковых геодезических измерений (определений), 0.1	
1.1.1564	417982.95	1321134.42	Метод спутниковых геодезических измерений (определений), 0.1	
1.1.1565	417989.56	1321107.54	Метод спутниковых геодезических измерений (определений), 0.1	
1.1.1566	418082.88	1321130.55	Метод спутниковых геодезических измерений (определений), 0.1	

1.1.1567	418139.08	1321095.42	Метод спутниковых геодезических измерений (определений), 0.1	
1.1.1568	418137.19	1321092.4	Метод спутниковых геодезических измерений (определений), 0.1	
1.1.1569	418140.04	1321090.62	Метод спутниковых геодезических измерений (определений), 0.1	
1.1.1570	418138.58	1321088.15	Метод спутниковых геодезических измерений (определений), 0.1	
1.1.1571	418117.16	1321101.03	Метод спутниковых геодезических измерений (определений), 0.1	
1.1.1572	418115.67	1321101.27	Метод спутниковых геодезических измерений (определений), 0.1	
1.1.1573	418069.35	1321090.39	Метод спутниковых геодезических измерений (определений), 0.1	
1.1.1574	418070.27	1321086.5	Метод спутниковых геодезических измерений (определений), 0.1	
1.1.1575	418102.84	1321094.15	Метод спутниковых геодезических измерений (определений), 0.1	
1.1.1576	418106.55	1321078	Метод спутниковых геодезических измерений (определений), 0.1	
1.1.1577	418105.28	1321077.69	Метод спутниковых геодезических измерений (определений), 0.1	

1.1.1578	418106.19	1321073.8	Метод спутниковых геодезических измерений (определений), 0.1	
1.1.1579	418111.34	1321075.01	Метод спутниковых геодезических измерений (определений), 0.1	
1.1.1580	418106.73	1321095.07	Метод спутниковых геодезических измерений (определений), 0.1	
1.1.1581	418115.8	1321097.2	Метод спутниковых геодезических измерений (определений), 0.1	
1.1.1582	418139.98	1321082.64	Метод спутниковых геодезических измерений (определений), 0.1	
1.1.1583	418143.43	1321088.5	Метод спутниковых геодезических измерений (определений), 0.1	
1.1.1584	418144.7	1321087.71	Метод спутниковых геодезических измерений (определений), 0.1	
1.1.1585	418146.18	1321087.45	Метод спутниковых геодезических измерений (определений), 0.1	
1.1.1586	418155.89	1321089.54	Метод спутниковых геодезических измерений (определений), 0.1	
1.1.1587	418154.26	1321096.15	Метод спутниковых геодезических измерений (определений), 0.1	
1.1.1588	418246.65	1321119.2	Метод спутниковых геодезических измерений (определений), 0.1	

1.1.1589	418249.41	1321107.47	Метод спутниковых геодезических измерений (определений), 0.1	
1.1.1590	418286.57	1321116.17	Метод спутниковых геодезических измерений (определений), 0.1	
1.1.1591	418284.46	1321125.18	Метод спутниковых геодезических измерений (определений), 0.1	
1.1.1592	418318.96	1321133.49	Метод спутниковых геодезических измерений (определений), 0.1	
1.1.1593	418316.84	1321142.29	Метод спутниковых геодезических измерений (определений), 0.1	
1.1.1594	418351.43	1321150.37	Метод спутниковых геодезических измерений (определений), 0.1	
1.1.1595	418338.11	1321206.95	Метод спутниковых геодезических измерений (определений), 0.1	
1.1.1596	418331.57	1321205.41	Метод спутниковых геодезических измерений (определений), 0.1	
1.1.1597	418328.38	1321221.11	Метод спутниковых геодезических измерений (определений), 0.1	
1.1.1598	418367.26	1321231.98	Метод спутниковых геодезических измерений (определений), 0.1	
1.1.1599	418370.2	1321221.86	Метод спутниковых геодезических измерений (определений), 0.1	

1.1.1600	418370.91	1321220.82	Метод спутниковых геодезических измерений (определений), 0.1	
1.1.1601	418374.91	1321217.78	Метод спутниковых геодезических измерений (определений), 0.1	
1.1.1602	418381.79	1321190.69	Метод спутниковых геодезических измерений (определений), 0.1	
1.1.1603	418384.04	1321191.25	Метод спутниковых геодезических измерений (определений), 0.1	
1.1.1604	418392.26	1321158.83	Метод спутниковых геодезических измерений (определений), 0.1	
1.1.1605	418396.14	1321159.82	Метод спутниковых геодезических измерений (определений), 0.1	
1.1.1606	418386.93	1321196.12	Метод спутниковых геодезических измерений (определений), 0.1	
1.1.1607	418384.69	1321195.54	Метод спутниковых геодезических измерений (определений), 0.1	
1.1.1608	418378.62	1321219.44	Метод спутниковых геодезических измерений (определений), 0.1	
1.1.1609	418377.9	1321220.54	Метод спутниковых геодезических измерений (определений), 0.1	
1.1.1610	418373.85	1321223.6	Метод спутниковых геодезических измерений (определений), 0.1	

1.1.1611	418370.89	1321233.82	Метод спутниковых геодезических измерений (определений), 0.1	
1.1.1612	418396.6	1321241.11	Метод спутниковых геодезических измерений (определений), 0.1	
1.1.1613	418434.8	1321249.73	Метод спутниковых геодезических измерений (определений), 0.1	
1.1.1614	418860.96	1321057.53	Метод спутниковых геодезических измерений (определений), 0.1	
1.1.1615	418875.54	1321066.53	Метод спутниковых геодезических измерений (определений), 0.1	
1.1.1616	419090.45	1321328.61	Метод спутниковых геодезических измерений (определений), 0.1	
1.1.1617	419109.76	1321311.76	Метод спутниковых геодезических измерений (определений), 0.1	
1.1.1618	419151.93	1321361.17	Метод спутниковых геодезических измерений (определений), 0.1	
1.1.1619	419205.85	1321315.74	Метод спутниковых геодезических измерений (определений), 0.1	
1.1.1620	419190.69	1321297.75	Метод спутниковых геодезических измерений (определений), 0.1	
1.1.1621	419051.08	1321127.54	Метод спутниковых геодезических измерений (определений), 0.1	

1.1.1622	419066.88	1321092.59	Метод спутниковых геодезических измерений (определений), 0.1	
1.1.1623	419004.01	1321070.1	Метод спутниковых геодезических измерений (определений), 0.1	
1.1.1624	419003.19	1321069.55	Метод спутниковых геодезических измерений (определений), 0.1	
1.1.1625	418896.19	1320950.04	Метод спутниковых геодезических измерений (определений), 0.1	
1.1.1626	418824.23	1320860.65	Метод спутниковых геодезических измерений (определений), 0.1	
1.1.1627	418837.85	1320845.68	Метод спутниковых геодезических измерений (определений), 0.1	
1.1.1628	418784.02	1320692.74	Метод спутниковых геодезических измерений (определений), 0.1	
1.1.1629	418791.9	1320682.96	Метод спутниковых геодезических измерений (определений), 0.1	
1.1.1630	418783.87	1320495.36	Метод спутниковых геодезических измерений (определений), 0.1	
1.1.1631	418759.29	1320465.32	Метод спутниковых геодезических измерений (определений), 0.1	
1.1.1632	418763.23	1320462.74	Метод спутниковых геодезических измерений (определений), 0.1	

1.1.1633	418761.52	1320456.39	Метод спутниковых геодезических измерений (определений), 0.1	
1.1.1634	418790.27	1320441.75	Метод спутниковых геодезических измерений (определений), 0.1	
1.1.1635	418770.94	1320418.55	Метод спутниковых геодезических измерений (определений), 0.1	
1.1.1636	418754.51	1320431.25	Метод спутниковых геодезических измерений (определений), 0.1	
1.1.1637	418752.06	1320428.08	Метод спутниковых геодезических измерений (определений), 0.1	
1.1.1638	418770.02	1320414.21	Метод спутниковых геодезических измерений (определений), 0.1	
1.1.1639	418771.38	1320414.35	Метод спутниковых геодезических измерений (определений), 0.1	
1.1.1640	418790.2	1320398.56	Метод спутниковых геодезических измерений (определений), 0.1	
1.1.1641	418807.32	1320418.96	Метод спутниковых геодезических измерений (определений), 0.1	
1.1.1642	418799.31	1320425.68	Метод спутниковых геодезических измерений (определений), 0.1	
1.1.1643	418805.55	1320432.44	Метод спутниковых геодезических измерений (определений), 0.1	

1.1.1644	418821.3	1320422.6	Метод спутниковых геодезических измерений (определений), 0.1	
1.1.1645	418596.02	1320148.59	Метод спутниковых геодезических измерений (определений), 0.1	
1.1.1646	418593.48	1320150.69	Метод спутниковых геодезических измерений (определений), 0.1	
1.1.1647	418590.65	1320150.39	Метод спутниковых геодезических измерений (определений), 0.1	
1.1.1648	418557.37	1320109.3	Метод спутниковых геодезических измерений (определений), 0.1	
1.1.1649	418557.72	1320106.45	Метод спутниковых геодезических измерений (определений), 0.1	
1.1.1650	418557.98	1320106.25	Метод спутниковых геодезических измерений (определений), 0.1	
1.1.1651	418455.11	1319979.54	Метод спутниковых геодезических измерений (определений), 0.1	
1.1.1652	418455.37	1319976.76	Метод спутниковых геодезических измерений (определений), 0.1	
1.1.1653	418443.76	1319962.81	Метод спутниковых геодезических измерений (определений), 0.1	
1.1.1654	418497.4	1319917.63	Метод спутниковых геодезических измерений (определений), 0.1	

1.1.1655	418472.65	1319886.89	Метод спутниковых геодезических измерений (определений), 0.1	
1.1.1656	418487.53	1319873.92	Метод спутниковых геодезических измерений (определений), 0.1	
1.1.1657	418491.19	1319878.48	Метод спутниковых геодезических измерений (определений), 0.1	
1.1.1658	418488.06	1319880.98	Метод спутниковых геодезических измерений (определений), 0.1	
1.1.1659	418487.02	1319879.68	Метод спутниковых геодезических измерений (определений), 0.1	
1.1.1660	418478.18	1319887.38	Метод спутниковых геодезических измерений (определений), 0.1	
1.1.1661	418502.97	1319918.17	Метод спутниковых геодезических измерений (определений), 0.1	
1.1.1662	418449.37	1319963.3	Метод спутниковых геодезических измерений (определений), 0.1	
1.1.1663	418459.75	1319975.76	Метод спутниковых геодезических измерений (определений), 0.1	
1.1.1664	418459.48	1319978.59	Метод спутниковых геодезических измерений (определений), 0.1	
1.1.1665	418562.4	1320105.34	Метод спутниковых геодезических измерений (определений), 0.1	

1.1.1666	418562.04	1320108.2	Метод спутниковых геодезических измерений (определений), 0.1	
1.1.1667	418561.79	1320108.39	Метод спутниковых геодезических измерений (определений), 0.1	
1.1.1668	418592.5	1320146.31	Метод спутниковых геодезических измерений (определений), 0.1	
1.1.1669	418595.04	1320144.23	Метод спутниковых геодезических измерений (определений), 0.1	
1.1.1670	418597.85	1320144.5	Метод спутниковых геодезических измерений (определений), 0.1	
1.1.1671	418617.67	1320168.61	Метод спутниковых геодезических измерений (определений), 0.1	
1.1.1672	418636.69	1320151.3	Метод спутниковых геодезических измерений (определений), 0.1	
1.1.1673	418633.35	1320147.57	Метод спутниковых геодезических измерений (определений), 0.1	
1.1.1674	418649.55	1320133.01	Метод спутниковых геодезических измерений (определений), 0.1	
1.1.1675	418652.88	1320136.7	Метод спутниковых геодезических измерений (определений), 0.1	
1.1.1676	418656.43	1320133.3	Метод спутниковых геодезических измерений (определений), 0.1	

1.1.1677	418624.07	1320096.82	Метод спутниковых геодезических измерений (определений), 0.1	
1.1.1678	418624.2	1320094.03	Метод спутниковых геодезических измерений (определений), 0.1	
1.1.1679	418635.53	1320083.51	Метод спутниковых геодезических измерений (определений), 0.1	
1.1.1680	418634.8	1320082.74	Метод спутниковых геодезических измерений (определений), 0.1	
1.1.1681	418634.92	1320079.9	Метод спутниковых геодезических измерений (определений), 0.1	
1.1.1682	418649.21	1320066.77	Метод спутниковых геодезических измерений (определений), 0.1	
1.1.1683	418652.01	1320066.85	Метод спутниковых геодезических измерений (определений), 0.1	
1.1.1684	418652.67	1320067.55	Метод спутниковых геодезических измерений (определений), 0.1	
1.1.1685	418681.01	1320040.2	Метод спутниковых геодезических измерений (определений), 0.1	
1.1.1686	418683.78	1320043.08	Метод спутниковых геодезических измерений (определений), 0.1	
1.1.1687	418654.01	1320071.81	Метод спутниковых геодезических измерений (определений), 0.1	

1.1.1688	418651.18	1320071.76	Метод спутниковых геодезических измерений (определений), 0.1	
1.1.1689	418650.48	1320071.03	Метод спутниковых геодезических измерений (определений), 0.1	
1.1.1690	418639.1	1320081.49	Метод спутниковых геодезических измерений (определений), 0.1	
1.1.1691	418639.82	1320082.27	Метод спутниковых геодезических измерений (определений), 0.1	
1.1.1692	418639.71	1320085.09	Метод спутниковых геодезических измерений (определений), 0.1	
1.1.1693	418628.36	1320095.64	Метод спутниковых геодезических измерений (определений), 0.1	
1.1.1694	418679.85	1320153.67	Метод спутниковых геодезических измерений (определений), 0.1	
1.1.1695	418739.03	1320100.41	Метод спутниковых геодезических измерений (определений), 0.1	
1.1.1696	418846.65	1320221	Метод спутниковых геодезических измерений (определений), 0.1	
1.1.1697	418843.66	1320223.67	Метод спутниковых геодезических измерений (определений), 0.1	
1.1.1698	418738.72	1320106.07	Метод спутниковых геодезических измерений (определений), 0.1	

1.1.1699	418686.97	1320152.6	Метод спутниковых геодезических измерений (определений), 0.1	
1.1.1700	418793.85	1320272.25	Метод спутниковых геодезических измерений (определений), 0.1	
1.1.1701	418790.86	1320274.92	Метод спутниковых геодезических измерений (определений), 0.1	
1.1.1702	418684	1320155.28	Метод спутниковых геодезических измерений (определений), 0.1	
1.1.1703	418679.54	1320159.35	Метод спутниковых геодезических измерений (определений), 0.1	
1.1.1704	418659.09	1320136.3	Метод спутниковых геодезических измерений (определений), 0.1	
1.1.1705	418655.55	1320139.68	Метод спутниковых геодезических измерений (определений), 0.1	
1.1.1706	418664.08	1320149.17	Метод спутниковых геодезических измерений (определений), 0.1	
1.1.1707	418647.87	1320163.74	Метод спутниковых геодезических измерений (определений), 0.1	
1.1.1708	418639.36	1320154.27	Метод спутниковых геодезических измерений (определений), 0.1	
1.1.1709	418620.21	1320171.71	Метод спутниковых геодезических измерений (определений), 0.1	

1.1.1710	418827.27	1320423.58	Метод спутниковых геодезических измерений (определений), 0.1	
1.1.1711	418808.3	1320435.44	Метод спутниковых геодезических измерений (определений), 0.1	
1.1.1712	418841.63	1320471.54	Метод спутниковых геодезических измерений (определений), 0.1	
1.1.1713	418842.16	1320472.88	Метод спутниковых геодезических измерений (определений), 0.1	
1.1.1714	418842.52	1320510.68	Метод спутниковых геодезических измерений (определений), 0.1	
1.1.1715	418838.52	1320510.71	Метод спутниковых геодезических измерений (определений), 0.1	
1.1.1716	418838.16	1320473.69	Метод спутниковых геодезических измерений (определений), 0.1	
1.1.1717	418835.84	1320471.16	Метод спутниковых геодезических измерений (определений), 0.1	
1.1.1718	418836.31	1320510.44	Метод спутниковых геодезических измерений (определений), 0.1	
1.1.1719	418832.32	1320510.5	Метод спутниковых геодезических измерений (определений), 0.1	
1.1.1720	418831.83	1320470.31	Метод спутниковых геодезических измерений (определений), 0.1	

1.1.1721	418803.06	1320438.71	Метод спутниковых геодезических измерений (определений), 0.1	
1.1.1722	418801.85	1320439.47	Метод спутниковых геодезических измерений (определений), 0.1	
1.1.1723	418801.45	1320442.47	Метод спутниковых геодезических измерений (определений), 0.1	
1.1.1724	418765.19	1320466.23	Метод спутниковых геодезических измерений (определений), 0.1	
1.1.1725	418787.39	1320493.34	Метод спутниковых геодезических измерений (определений), 0.1	
1.1.1726	418787.84	1320494.52	Метод спутниковых геодезических измерений (определений), 0.1	
1.1.1727	418795.93	1320683.54	Метод спутниковых геодезических измерений (определений), 0.1	
1.1.1728	418795.48	1320684.89	Метод спутниковых геодезических измерений (определений), 0.1	
1.1.1729	418788.53	1320693.52	Метод спутниковых геодезических измерений (определений), 0.1	
1.1.1730	418842.42	1320846.6	Метод спутниковых геодезических измерений (определений), 0.1	
1.1.1731	418829.49	1320860.81	Метод спутниковых геодезических измерений (определений), 0.1	

1.1.1732	418899.2	1320947.42	Метод спутниковых геодезических измерений (определений), 0.1	
1.2.1	419647.98	1323269.22	Метод спутниковых геодезических измерений (определений), 0.1	
1.2.2	419674.55	1323550.24	Метод спутниковых геодезических измерений (определений), 0.1	
1.2.3	419677.52	1323549.71	Метод спутниковых геодезических измерений (определений), 0.1	
1.2.4	419677.85	1323553.04	Метод спутниковых геодезических измерений (определений), 0.1	
1.2.5	419667.52	1323554.11	Метод спутниковых геодезических измерений (определений), 0.1	
1.2.6	419665.4	1323552.76	Метод спутниковых геодезических измерений (определений), 0.1	
1.2.7	419611.45	1323558.69	Метод спутниковых геодезических измерений (определений), 0.1	
1.2.8	419585.38	1323560.15	Метод спутниковых геодезических измерений (определений), 0.1	
1.2.9	419585.76	1323566.81	Метод спутниковых геодезических измерений (определений), 0.1	
1.2.10	419562.44	1323568.75	Метод спутниковых геодезических измерений (определений), 0.1	

1.2.11	419560.6	1323570.81	Метод спутниковых геодезических измерений (определений), 0.1	
1.2.12	419562.21	1323624.93	Метод спутниковых геодезических измерений (определений), 0.1	
1.2.13	419556.79	1323628.38	Метод спутниковых геодезических измерений (определений), 0.1	
1.2.14	419554.07	1323626.08	Метод спутниковых геодезических измерений (определений), 0.1	
1.2.15	419552.59	1323625.61	Метод спутниковых геодезических измерений (определений), 0.1	
1.2.16	419428.67	1323637.31	Метод спутниковых геодезических измерений (определений), 0.1	
1.2.17	419427.3	1323640.55	Метод спутниковых геодезических измерений (определений), 0.1	
1.2.18	419412.51	1323641.86	Метод спутниковых геодезических измерений (определений), 0.1	
1.2.19	419356.58	1323604.98	Метод спутниковых геодезических измерений (определений), 0.1	
1.2.20	419355.32	1323604.66	Метод спутниковых геодезических измерений (определений), 0.1	
1.2.21	419207.98	1323616.24	Метод спутниковых геодезических измерений (определений), 0.1	

1.2.22	419202.88	1323559.88	Метод спутниковых геодезических измерений (определений), 0.1	
1.2.23	419197.1	1323560.4	Метод спутниковых геодезических измерений (определений), 0.1	
1.2.24	419192.31	1323508.11	Метод спутниковых геодезических измерений (определений), 0.1	
1.2.25	419188.32	1323508.48	Метод спутниковых геодезических измерений (определений), 0.1	
1.2.26	419193.11	1323560.77	Метод спутниковых геодезических измерений (определений), 0.1	
1.2.27	419158.24	1323563.92	Метод спутниковых геодезических измерений (определений), 0.1	
1.2.28	419155.32	1323524.13	Метод спутниковых геодезических измерений (определений), 0.1	
1.2.29	419152.29	1323524.4	Метод спутниковых геодезических измерений (определений), 0.1	
1.2.30	419152.11	1323522.26	Метод спутниковых геодезических измерений (определений), 0.1	
1.2.31	419148.12	1323522.58	Метод спутниковых геодезических измерений (определений), 0.1	
1.2.32	419148.31	1323524.77	Метод спутниковых геодезических измерений (определений), 0.1	

1.2.33	419141.54	1323525.4	Метод спутниковых геодезических измерений (определений), 0.1	
1.2.34	419141.4	1323523.38	Метод спутниковых геодезических измерений (определений), 0.1	
1.2.35	419137.41	1323523.64	Метод спутниковых геодезических измерений (определений), 0.1	
1.2.36	419137.55	1323525.77	Метод спутниковых геодезических измерений (определений), 0.1	
1.2.37	419126.59	1323526.79	Метод спутниковых геодезических измерений (определений), 0.1	
1.2.38	419126.56	1323525	Метод спутниковых геодезических измерений (определений), 0.1	
1.2.39	419122.56	1323525.06	Метод спутниковых геодезических измерений (определений), 0.1	
1.2.40	419122.59	1323527.16	Метод спутниковых геодезических измерений (определений), 0.1	
1.2.41	419112.15	1323528.14	Метод спутниковых геодезических измерений (определений), 0.1	
1.2.42	419112.13	1323526.49	Метод спутниковых геодезических измерений (определений), 0.1	
1.2.43	419108.13	1323526.53	Метод спутниковых геодезических измерений (определений), 0.1	

1.2.44	419108.16	1323528.51	Метод спутниковых геодезических измерений (определений), 0.1	
1.2.45	419097.8	1323529.48	Метод спутниковых геодезических измерений (определений), 0.1	
1.2.46	419097.72	1323527.87	Метод спутниковых геодезических измерений (определений), 0.1	
1.2.47	419093.72	1323528.09	Метод спутниковых геодезических измерений (определений), 0.1	
1.2.48	419093.82	1323529.85	Метод спутниковых геодезических измерений (определений), 0.1	
1.2.49	419083.95	1323530.76	Метод спутниковых геодезических измерений (определений), 0.1	
1.2.50	419083.81	1323529.22	Метод спутниковых геодезических измерений (определений), 0.1	
1.2.51	419079.82	1323529.59	Метод спутниковых геодезических измерений (определений), 0.1	
1.2.52	419079.96	1323531.14	Метод спутниковых геодезических измерений (определений), 0.1	
1.2.53	419052.32	1323533.72	Метод спутниковых геодезических измерений (определений), 0.1	
1.2.54	419050.76	1323518.74	Метод спутниковых геодезических измерений (определений), 0.1	

1.2.55	419046.78	1323519.16	Метод спутниковых геодезических измерений (определений), 0.1	
1.2.56	419048.18	1323532.64	Метод спутниковых геодезических измерений (определений), 0.1	
1.2.57	419047.37	1323532.73	Метод спутниковых геодезических измерений (определений), 0.1	
1.2.58	419047.83	1323536.71	Метод спутниковых геодезических измерений (определений), 0.1	
1.2.59	419048.6	1323536.61	Метод спутниковых геодезических измерений (определений), 0.1	
1.2.60	419051.12	1323560.73	Метод спутниковых геодезических измерений (определений), 0.1	
1.2.61	419049.99	1323560.87	Метод спутниковых геодезических измерений (определений), 0.1	
1.2.62	419050.47	1323564.84	Метод спутниковых геодезических измерений (определений), 0.1	
1.2.63	419051.53	1323564.71	Метод спутниковых геодезических измерений (определений), 0.1	
1.2.64	419053.44	1323583.04	Метод спутниковых геодезических измерений (определений), 0.1	
1.2.65	419052.73	1323583.12	Метод спутниковых геодезических измерений (определений), 0.1	

1.2.66	419053.18	1323587.09	Метод спутниковых геодезических измерений (определений), 0.1	
1.2.67	419053.86	1323587.02	Метод спутниковых геодезических измерений (определений), 0.1	
1.2.68	419055.47	1323602.42	Метод спутниковых геодезических измерений (определений), 0.1	
1.2.69	419054.72	1323602.5	Метод спутниковых геодезических измерений (определений), 0.1	
1.2.70	419055.18	1323606.47	Метод спутниковых геодезических измерений (определений), 0.1	
1.2.71	419055.88	1323606.39	Метод спутниковых геодезических измерений (определений), 0.1	
1.2.72	419057.12	1323618.35	Метод спутниковых геодезических измерений (определений), 0.1	
1.2.73	419058.44	1323620.02	Метод спутниковых геодезических измерений (определений), 0.1	
1.2.74	419088.3	1323630.78	Метод спутниковых геодезических измерений (определений), 0.1	
1.2.75	419090.77	1323651.18	Метод спутниковых геодезических измерений (определений), 0.1	
1.2.76	419089.97	1323651.27	Метод спутниковых геодезических измерений (определений), 0.1	

1.2.77	419090.42	1323655.25	Метод спутниковых геодезических измерений (определений), 0.1	
1.2.78	419091.22	1323655.15	Метод спутниковых геодезических измерений (определений), 0.1	
1.2.79	419093.04	1323670.97	Метод спутниковых геодезических измерений (определений), 0.1	
1.2.80	419092.25	1323671.06	Метод спутниковых геодезических измерений (определений), 0.1	
1.2.81	419092.7	1323675.03	Метод спутниковых геодезических измерений (определений), 0.1	
1.2.82	419093.5	1323674.94	Метод спутниковых геодезических измерений (определений), 0.1	
1.2.83	419096.92	1323704.73	Метод спутниковых геодезических измерений (определений), 0.1	
1.2.84	419096.12	1323704.83	Метод спутниковых геодезических измерений (определений), 0.1	
1.2.85	419096.57	1323708.8	Метод спутниковых геодезических измерений (определений), 0.1	
1.2.86	419097.37	1323708.71	Метод спутниковых геодезических измерений (определений), 0.1	
1.2.87	419099.41	1323726.39	Метод спутниковых геодезических измерений (определений), 0.1	

1.2.88	419098.61	1323726.47	Метод спутниковых геодезических измерений (определений), 0.1	
1.2.89	419099.06	1323730.45	Метод спутниковых геодезических измерений (определений), 0.1	
1.2.90	419099.86	1323730.36	Метод спутниковых геодезических измерений (определений), 0.1	
1.2.91	419100.77	1323738.35	Метод спутниковых геодезических измерений (определений), 0.1	
1.2.92	419103.13	1323761.31	Метод спутниковых геодезических измерений (определений), 0.1	
1.2.93	419096.06	1323762.33	Метод спутниковых геодезических измерений (определений), 0.1	
1.2.94	419094.37	1323764.55	Метод спутниковых геодезических измерений (определений), 0.1	
1.2.95	419103.38	1323837.56	Метод спутниковых геодезических измерений (определений), 0.1	
1.2.96	419073.11	1323840.21	Метод спутниковых геодезических измерений (определений), 0.1	
1.2.97	419069.14	1323816.2	Метод спутниковых геодезических измерений (определений), 0.1	
1.2.98	419066.88	1323814.55	Метод спутниковых геодезических измерений (определений), 0.1	

1.2.99	418999.46	1323824.37	Метод спутниковых геодезических измерений (определений), 0.1	
1.2.100	418997.06	1323811.84	Метод спутниковых геодезических измерений (определений), 0.1	
1.2.101	418993.14	1323812.59	Метод спутниковых геодезических измерений (определений), 0.1	
1.2.102	418995.49	1323824.93	Метод спутниковых геодезических измерений (определений), 0.1	
1.2.103	418973.83	1323827.87	Метод спутниковых геодезических измерений (определений), 0.1	
1.2.104	418966.72	1323782.39	Метод спутниковых геодезических измерений (определений), 0.1	
1.2.105	418986.14	1323778.6	Метод спутниковых геодезических измерений (определений), 0.1	
1.2.106	418984.79	1323770.53	Метод спутниковых геодезических измерений (определений), 0.1	
1.2.107	418985.16	1323770.48	Метод спутниковых геодезических измерений (определений), 0.1	
1.2.108	418984.55	1323766.53	Метод спутниковых геодезических измерений (определений), 0.1	
1.2.109	418984.14	1323766.59	Метод спутниковых геодезических измерений (определений), 0.1	

1.2.110	418982.83	1323758.69	Метод спутниковых геодезических измерений (определений), 0.1	
1.2.111	418983.19	1323758.64	Метод спутниковых геодезических измерений (определений), 0.1	
1.2.112	418982.57	1323754.68	Метод спутниковых геодезических измерений (определений), 0.1	
1.2.113	418982.18	1323754.74	Метод спутниковых геодезических измерений (определений), 0.1	
1.2.114	418981.09	1323748.23	Метод спутниковых геодезических измерений (определений), 0.1	
1.2.115	418981.45	1323748.17	Метод спутниковых геодезических измерений (определений), 0.1	
1.2.116	418980.84	1323744.22	Метод спутниковых геодезических измерений (определений), 0.1	
1.2.117	418980.43	1323744.29	Метод спутниковых геодезических измерений (определений), 0.1	
1.2.118	418979.41	1323738.1	Метод спутниковых геодезических измерений (определений), 0.1	
1.2.119	418979.77	1323738.05	Метод спутниковых геодезических измерений (определений), 0.1	
1.2.120	418979.16	1323734.1	Метод спутниковых геодезических измерений (определений), 0.1	

1.2.121	418978.76	1323734.15	Метод спутниковых геодезических измерений (определений), 0.1	
1.2.122	418977.84	1323728.66	Метод спутниковых геодезических измерений (определений), 0.1	
1.2.123	418978.2	1323728.6	Метод спутниковых геодезических измерений (определений), 0.1	
1.2.124	418977.59	1323724.65	Метод спутниковых геодезических измерений (определений), 0.1	
1.2.125	418977.18	1323724.71	Метод спутниковых геодезических измерений (определений), 0.1	
1.2.126	418976.37	1323719.86	Метод спутниковых геодезических измерений (определений), 0.1	
1.2.127	418976.74	1323719.8	Метод спутниковых геодезических измерений (определений), 0.1	
1.2.128	418976.12	1323715.85	Метод спутниковых геодезических измерений (определений), 0.1	
1.2.129	418975.72	1323715.92	Метод спутниковых геодезических измерений (определений), 0.1	
1.2.130	418974.56	1323708.98	Метод спутниковых геодезических измерений (определений), 0.1	
1.2.131	418974.93	1323708.93	Метод спутниковых геодезических измерений (определений), 0.1	

1.2.132	418974.32	1323704.98	Метод спутниковых геодезических измерений (определений), 0.1	
1.2.133	418973.91	1323705.03	Метод спутниковых геодезических измерений (определений), 0.1	
1.2.134	418972.84	1323698.62	Метод спутниковых геодезических измерений (определений), 0.1	
1.2.135	418973.21	1323698.56	Метод спутниковых геодезических измерений (определений), 0.1	
1.2.136	418972.6	1323694.61	Метод спутниковых геодезических измерений (определений), 0.1	
1.2.137	418972.19	1323694.68	Метод спутниковых геодезических измерений (определений), 0.1	
1.2.138	418968.08	1323669.93	Метод спутниковых геодезических измерений (определений), 0.1	
1.2.139	418947.05	1323673.42	Метод спутниковых геодезических измерений (определений), 0.1	
1.2.140	418946.84	1323672.17	Метод спутниковых геодезических измерений (определений), 0.1	
1.2.141	418969.8	1323668.57	Метод спутниковых геодезических измерений (определений), 0.1	
1.2.142	418969.19	1323664.62	Метод спутниковых геодезических измерений (определений), 0.1	

1.2.143	418946.19	1323668.22	Метод спутниковых геодезических измерений (определений), 0.1	
1.2.144	418942.5	1323646.08	Метод спутниковых геодезических измерений (определений), 0.1	
1.2.145	418951.44	1323631.35	Метод спутниковых геодезических измерений (определений), 0.1	
1.2.146	418962.5	1323629.79	Метод спутниковых геодезических измерений (определений), 0.1	
1.2.147	418961	1323620.49	Метод спутниковых геодезических измерений (определений), 0.1	
1.2.148	418961.37	1323620.43	Метод спутниковых геодезических измерений (определений), 0.1	
1.2.149	418960.76	1323616.48	Метод спутниковых геодезических измерений (определений), 0.1	
1.2.150	418960.36	1323616.55	Метод спутниковых геодезических измерений (определений), 0.1	
1.2.151	418959.08	1323608.64	Метод спутниковых геодезических измерений (определений), 0.1	
1.2.152	418959.39	1323608.59	Метод спутниковых геодезических измерений (определений), 0.1	
1.2.153	418958.78	1323604.63	Метод спутниковых геодезических измерений (определений), 0.1	

1.2.154	418958.43	1323604.68	Метод спутниковых геодезических измерений (определений), 0.1	
1.2.155	418957.38	1323598.17	Метод спутниковых геодезических измерений (определений), 0.1	
1.2.156	418957.66	1323598.13	Метод спутниковых геодезических измерений (определений), 0.1	
1.2.157	418957.05	1323594.17	Метод спутниковых геодезических измерений (определений), 0.1	
1.2.158	418956.74	1323594.22	Метод спутниковых геодезических измерений (определений), 0.1	
1.2.159	418955.74	1323588.03	Метод спутниковых геодезических измерений (определений), 0.1	
1.2.160	418955.97	1323588	Метод спутниковых геодезических измерений (определений), 0.1	
1.2.161	418955.36	1323584.04	Метод спутниковых геодезических измерений (определений), 0.1	
1.2.162	418955.09	1323584.08	Метод спутниковых геодезических измерений (определений), 0.1	
1.2.163	418954.2	1323578.59	Метод спутниковых геодезических измерений (определений), 0.1	
1.2.164	418954.41	1323578.55	Метод спутниковых геодезических измерений (определений), 0.1	

1.2.165	418953.8	1323574.6	Метод спутниковых геодезических измерений (определений), 0.1	
1.2.166	418953.57	1323574.63	Метод спутниковых геодезических измерений (определений), 0.1	
1.2.167	418952.77	1323569.79	Метод спутниковых геодезических измерений (определений), 0.1	
1.2.168	418952.95	1323569.75	Метод спутниковых геодезических измерений (определений), 0.1	
1.2.169	418952.34	1323565.8	Метод спутниковых геодезических измерений (определений), 0.1	
1.2.170	418952.14	1323565.84	Метод спутниковых геодезических измерений (определений), 0.1	
1.2.171	418950.53	1323554.93	Метод спутниковых геодезических измерений (определений), 0.1	
1.2.172	418950.37	1323554.95	Метод спутниковых геодезических измерений (определений), 0.1	
1.2.173	418948.69	1323544.58	Метод спутниковых геодезических измерений (определений), 0.1	
1.2.174	418945.12	1323522.54	Метод спутниковых геодезических измерений (определений), 0.1	
1.2.175	418925.73	1323525.91	Метод спутниковых геодезических измерений (определений), 0.1	

1.2.176	418925.26	1323523.06	Метод спутниковых геодезических измерений (определений), 0.1	
1.2.177	418949.93	1323519.5	Метод спутниковых геодезических измерений (определений), 0.1	
1.2.178	418949.36	1323515.54	Метод спутниковых геодезических измерений (определений), 0.1	
1.2.179	418924.62	1323519.11	Метод спутниковых геодезических измерений (определений), 0.1	
1.2.180	418920.86	1323495.88	Метод спутниковых геодезических измерений (определений), 0.1	
1.2.181	418928.5	1323484.38	Метод спутниковых геодезических измерений (определений), 0.1	
1.2.182	418938.89	1323482.56	Метод спутниковых геодезических измерений (определений), 0.1	
1.2.183	418925.34	1323400.46	Метод спутниковых геодезических измерений (определений), 0.1	
1.2.184	418926.47	1323398.31	Метод спутниковых геодезических измерений (определений), 0.1	
1.2.185	418924.43	1323386.35	Метод спутниковых геодезических измерений (определений), 0.1	
1.2.186	418923.79	1323385.2	Метод спутниковых геодезических измерений (определений), 0.1	

1.2.187	418979.27	1323375.29	Метод спутниковых геодезических измерений (определений), 0.1	
1.2.188	418971.4	1323312.96	Метод спутниковых геодезических измерений (определений), 0.1	
1.2.189	419196.36	1323287.79	Метод спутниковых геодезических измерений (определений), 0.1	
1.2.190	419194.91	1323262.57	Метод спутниковых геодезических измерений (определений), 0.1	
1.2.191	419266.06	1323256.71	Метод спутниковых геодезических измерений (определений), 0.1	
1.2.192	419266.91	1323267.56	Метод спутниковых геодезических измерений (определений), 0.1	
1.2.193	419293.01	1323264.98	Метод спутниковых геодезических измерений (определений), 0.1	
1.2.194	419296.57	1323299.47	Метод спутниковых геодезических измерений (определений), 0.1	
1.2.195	419286.26	1323300.38	Метод спутниковых геодезических измерений (определений), 0.1	
1.2.196	419286.07	1323298.47	Метод спутниковых геодезических измерений (определений), 0.1	
1.2.197	419282.09	1323298.85	Метод спутниковых геодезических измерений (определений), 0.1	

1.2.198	419282.28	1323300.73	Метод спутниковых геодезических измерений (определений), 0.1	
1.2.199	419270.83	1323301.74	Метод спутниковых геодезических измерений (определений), 0.1	
1.2.200	419270.68	1323299.92	Метод спутниковых геодезических измерений (определений), 0.1	
1.2.201	419266.7	1323300.24	Метод спутниковых геодезических измерений (определений), 0.1	
1.2.202	419266.84	1323302.1	Метод спутниковых геодезических измерений (определений), 0.1	
1.2.203	419252.85	1323303.32	Метод спутниковых геодезических измерений (определений), 0.1	
1.2.204	419252.63	1323301.25	Метод спутниковых геодезических измерений (определений), 0.1	
1.2.205	419248.65	1323301.67	Метод спутниковых геодезических измерений (определений), 0.1	
1.2.206	419248.87	1323303.68	Метод спутниковых геодезических измерений (определений), 0.1	
1.2.207	419237.55	1323304.68	Метод спутниковых геодезических измерений (определений), 0.1	
1.2.208	419237.36	1323302.52	Метод спутниковых геодезических измерений (определений), 0.1	

1.2.209	419233.37	1323302.89	Метод спутниковых геодезических измерений (определений), 0.1	
1.2.210	419233.56	1323305.03	Метод спутниковых геодезических измерений (определений), 0.1	
1.2.211	419224.8	1323305.8	Метод спутниковых геодезических измерений (определений), 0.1	
1.2.212	419226.48	1323324.81	Метод спутниковых геодезических измерений (определений), 0.1	
1.2.213	419225.4	1323324.91	Метод спутниковых геодезических измерений (определений), 0.1	
1.2.214	419225.78	1323328.89	Метод спутниковых геодезических измерений (определений), 0.1	
1.2.215	419226.83	1323328.79	Метод спутниковых геодезических измерений (определений), 0.1	
1.2.216	419227.63	1323337.93	Метод спутниковых геодезических измерений (определений), 0.1	
1.2.217	419226.66	1323338.03	Метод спутниковых геодезических измерений (определений), 0.1	
1.2.218	419227.05	1323342.01	Метод спутниковых геодезических измерений (определений), 0.1	
1.2.219	419227.98	1323341.92	Метод спутниковых геодезических измерений (определений), 0.1	

1.2.220	419228.73	1323350.34	Метод спутниковых геодезических измерений (определений), 0.1	
1.2.221	419227.85	1323350.42	Метод спутниковых геодезических измерений (определений), 0.1	
1.2.222	419228.23	1323354.4	Метод спутниковых геодезических измерений (определений), 0.1	
1.2.223	419229.08	1323354.32	Метод спутниковых геодезических измерений (определений), 0.1	
1.2.224	419230.11	1323366	Метод спутниковых геодезических измерений (определений), 0.1	
1.2.225	419229.35	1323366.07	Метод спутниковых геодезических измерений (определений), 0.1	
1.2.226	419229.73	1323370.05	Метод спутниковых геодезических измерений (определений), 0.1	
1.2.227	419230.46	1323369.98	Метод спутниковых геодезических измерений (определений), 0.1	
1.2.228	419231.02	1323376.26	Метод спутниковых геодезических измерений (определений), 0.1	
1.2.229	419235	1323375.9	Метод спутниковых геодезических измерений (определений), 0.1	
1.2.230	419229.14	1323309.43	Метод спутниковых геодезических измерений (определений), 0.1	

1.2.231	419297.05	1323303.45	Метод спутниковых геодезических измерений (определений), 0.1	
1.2.232	419304.05	1323361.91	Метод спутниковых геодезических измерений (определений), 0.1	
1.2.233	419267.56	1323366.26	Метод спутниковых геодезических измерений (определений), 0.1	
1.2.234	419268.31	1323372.45	Метод спутниковых геодезических измерений (определений), 0.1	
1.2.235	419272.27	1323371.97	Метод спутниковых геодезических измерений (определений), 0.1	
1.2.236	419272	1323369.76	Метод спутниковых геодезических измерений (определений), 0.1	
1.2.237	419287.7	1323367.88	Метод спутниковых геодезических измерений (определений), 0.1	
1.2.238	419287.89	1323370.06	Метод спутниковых геодезических измерений (определений), 0.1	
1.2.239	419291.88	1323369.72	Метод спутниковых геодезических измерений (определений), 0.1	
1.2.240	419291.67	1323367.41	Метод спутниковых геодезических измерений (определений), 0.1	
1.2.241	419304.52	1323365.88	Метод спутниковых геодезических измерений (определений), 0.1	

1.2.242	419307.98	1323394.75	Метод спутниковых геодезических измерений (определений), 0.1	
1.2.243	419310.11	1323396.51	Метод спутниковых геодезических измерений (определений), 0.1	
1.2.244	419442.61	1323386.99	Метод спутниковых геодезических измерений (определений), 0.1	
1.2.245	419453.27	1323487.39	Метод спутниковых геодезических измерений (определений), 0.1	
1.2.246	419449.5	1323487.85	Метод спутниковых геодезических измерений (определений), 0.1	
1.2.247	419449.98	1323491.82	Метод спутниковых геодезических измерений (определений), 0.1	
1.2.248	419453.69	1323491.36	Метод спутниковых геодезических измерений (определений), 0.1	
1.2.249	419454.83	1323502.02	Метод спутниковых геодезических измерений (определений), 0.1	
1.2.250	419451.09	1323502.47	Метод спутниковых геодезических измерений (определений), 0.1	
1.2.251	419451.58	1323506.44	Метод спутниковых геодезических измерений (определений), 0.1	
1.2.252	419455.25	1323505.99	Метод спутниковых геодезических измерений (определений), 0.1	

1.2.253	419456.33	1323516.13	Метод спутниковых геодезических измерений (определений), 0.1	
1.2.254	419452.63	1323516.59	Метод спутниковых геодезических измерений (определений), 0.1	
1.2.255	419453.13	1323520.56	Метод спутниковых геодезических измерений (определений), 0.1	
1.2.256	419456.75	1323520.12	Метод спутниковых геодезических измерений (определений), 0.1	
1.2.257	419457.79	1323529.88	Метод спутниковых геодезических измерений (определений), 0.1	
1.2.258	419454.18	1323530.33	Метод спутниковых геодезических измерений (определений), 0.1	
1.2.259	419454.66	1323534.3	Метод спутниковых геодезических измерений (определений), 0.1	
1.2.260	419458.21	1323533.87	Метод спутниковых геодезических измерений (определений), 0.1	
1.2.261	419460.05	1323551.18	Метод спутниковых геодезических измерений (определений), 0.1	
1.2.262	419447.96	1323552.33	Метод спутниковых геодезических измерений (определений), 0.1	
1.2.263	419448.48	1323557.63	Метод спутниковых геодезических измерений (определений), 0.1	

1.2.264	419452.45	1323557.17	Метод спутниковых геодезических измерений (определений), 0.1	
1.2.265	419452.3	1323555.93	Метод спутниковых геодезических измерений (определений), 0.1	
1.2.266	419461.43	1323555.07	Метод спутниковых геодезических измерений (определений), 0.1	
1.2.267	419461.54	1323556.03	Метод спутниковых геодезических измерений (определений), 0.1	
1.2.268	419465.51	1323555.57	Метод спутниковых геодезических измерений (определений), 0.1	
1.2.269	419465.41	1323554.69	Метод спутниковых геодезических измерений (определений), 0.1	
1.2.270	419476.52	1323553.64	Метод спутниковых геодезических измерений (определений), 0.1	
1.2.271	419476.64	1323554.64	Метод спутниковых геодезических измерений (определений), 0.1	
1.2.272	419480.61	1323554.17	Метод спутниковых геодезических измерений (определений), 0.1	
1.2.273	419480.51	1323553.26	Метод спутниковых геодезических измерений (определений), 0.1	
1.2.274	419489.25	1323552.43	Метод спутниковых геодезических измерений (определений), 0.1	

1.2.275	419489.36	1323553.46	Метод спутниковых геодезических измерений (определений), 0.1	
1.2.276	419493.34	1323553	Метод спутниковых геодезических измерений (определений), 0.1	
1.2.277	419493.22	1323552.05	Метод спутниковых геодезических измерений (определений), 0.1	
1.2.278	419494.91	1323551.89	Метод спутниковых геодезических измерений (определений), 0.1	
1.2.279	419496.71	1323549.7	Метод спутниковых геодезических измерений (определений), 0.1	
1.2.280	419495.14	1323534.02	Метод спутниковых геодезических измерений (определений), 0.1	
1.2.281	419505.23	1323533.06	Метод спутниковых геодезических измерений (определений), 0.1	
1.2.282	419505.26	1323533.43	Метод спутниковых геодезических измерений (определений), 0.1	
1.2.283	419509.24	1323532.97	Метод спутниковых геодезических измерений (определений), 0.1	
1.2.284	419509.2	1323532.69	Метод спутниковых геодезических измерений (определений), 0.1	
1.2.285	419519.07	1323531.75	Метод спутниковых геодезических измерений (определений), 0.1	

1.2.286	419519.11	1323532.01	Метод спутниковых геодезических измерений (определений), 0.1	
1.2.287	419523.08	1323531.55	Метод спутниковых геодезических измерений (определений), 0.1	
1.2.288	419523.06	1323531.38	Метод спутниковых геодезических измерений (определений), 0.1	
1.2.289	419547.23	1323529.1	Метод спутниковых геодезических измерений (определений), 0.1	
1.2.290	419547.27	1323529.36	Метод спутниковых геодезических измерений (определений), 0.1	
1.2.291	419551.23	1323528.89	Метод спутниковых геодезических измерений (определений), 0.1	
1.2.292	419551.22	1323528.71	Метод спутниковых геодезических измерений (определений), 0.1	
1.2.293	419561.65	1323527.73	Метод спутниковых геодезических измерений (определений), 0.1	
1.2.294	419561.69	1323528.07	Метод спутниковых геодезических измерений (определений), 0.1	
1.2.295	419565.67	1323527.61	Метод спутниковых геодезических измерений (определений), 0.1	
1.2.296	419565.63	1323527.35	Метод спутниковых геодезических измерений (определений), 0.1	

1.2.297	419575.66	1323526.41	Метод спутниковых геодезических измерений (определений), 0.1	
1.2.298	419575.69	1323526.71	Метод спутниковых геодезических измерений (определений), 0.1	
1.2.299	419579.67	1323526.25	Метод спутниковых геодезических измерений (определений), 0.1	
1.2.300	419579.63	1323526.03	Метод спутниковых геодезических измерений (определений), 0.1	
1.2.301	419589.96	1323525.05	Метод спутниковых геодезических измерений (определений), 0.1	
1.2.302	419589.99	1323525.35	Метод спутниковых геодезических измерений (определений), 0.1	
1.2.303	419593.97	1323524.89	Метод спутниковых геодезических измерений (определений), 0.1	
1.2.304	419593.94	1323524.68	Метод спутниковых геодезических измерений (определений), 0.1	
1.2.305	419624.65	1323521.78	Метод спутниковых геодезических измерений (определений), 0.1	
1.2.306	419626.67	1323522.91	Метод спутниковых геодезических измерений (определений), 0.1	
1.2.307	419639.7	1323521.52	Метод спутниковых геодезических измерений (определений), 0.1	

1.2.308	419639.23	1323516.51	Метод спутниковых геодезических измерений (определений), 0.1	
1.2.309	419639.66	1323516.45	Метод спутниковых геодезических измерений (определений), 0.1	
1.2.310	419639.19	1323512.48	Метод спутниковых геодезических измерений (определений), 0.1	
1.2.311	419638.84	1323512.52	Метод спутниковых геодезических измерений (определений), 0.1	
1.2.312	419637.46	1323497.89	Метод спутниковых геодезических измерений (определений), 0.1	
1.2.313	419637.66	1323497.87	Метод спутниковых геодезических измерений (определений), 0.1	
1.2.314	419637.07	1323493.91	Метод спутниковых геодезических измерений (определений), 0.1	
1.2.315	419634.09	1323462.42	Метод спутниковых геодезических измерений (определений), 0.1	
1.2.316	419634.59	1323462.35	Метод спутниковых геодезических измерений (определений), 0.1	
1.2.317	419634.11	1323458.39	Метод спутниковых геодезических измерений (определений), 0.1	
1.2.318	419633.7	1323458.43	Метод спутниковых геодезических измерений (определений), 0.1	

1.2.319	419627.3	1323389.94	Метод спутниковых геодезических измерений (определений), 0.1	
1.2.320	419623.18	1323390.03	Метод спутниковых геодезических измерений (определений), 0.1	
1.2.321	419624.54	1323404.29	Метод спутниковых геодезических измерений (определений), 0.1	
1.2.322	419597.75	1323406.78	Метод спутниковых геодезических измерений (определений), 0.1	
1.2.323	419596.2	1323382.26	Метод спутниковых геодезических измерений (определений), 0.1	
1.2.324	419595.5	1323380.87	Метод спутниковых геодезических измерений (определений), 0.1	
1.2.325	419585.71	1323275.42	Метод спутниковых геодезических измерений (определений), 0.1	
1.2.326	419647.98	1323269.22	Метод спутниковых геодезических измерений (определений), 0.1	
1.3.1	418922.1	1323396.54	Метод спутниковых геодезических измерений (определений), 0.1	
1.3.2	418920.99	1323398.67	Метод спутниковых геодезических измерений (определений), 0.1	
1.3.3	418934.29	1323479.3	Метод спутниковых геодезических измерений (определений), 0.1	

1.3.4	418926.13	1323480.73	Метод спутниковых геодезических измерений (определений), 0.1	
1.3.5	418916.65	1323494.96	Метод спутниковых геодезических измерений (определений), 0.1	
1.3.6	418922.42	1323530.54	Метод спутниковых геодезических измерений (определений), 0.1	
1.3.7	418941.82	1323527.17	Метод спутниковых геодезических измерений (определений), 0.1	
1.3.8	418957.9	1323626.4	Метод спутниковых геодезических измерений (определений), 0.1	
1.3.9	418949.94	1323627.52	Метод спутниковых геодезических измерений (определений), 0.1	
1.3.10	418948.51	1323628.46	Метод спутниковых геодезических измерений (определений), 0.1	
1.3.11	418938.7	1323644.64	Метод спутниковых геодезических измерений (определений), 0.1	
1.3.12	418938.44	1323646	Метод спутниковых геодезических измерений (определений), 0.1	
1.3.13	418943.76	1323678.02	Метод спутниковых геодезических измерений (определений), 0.1	
1.3.14	418964.79	1323674.53	Метод спутниковых геодезических измерений (определений), 0.1	

1.3.15	418981.56	1323775.42	Метод спутниковых геодезических измерений (определений), 0.1	
1.3.16	418962.17	1323779.2	Метод спутниковых геодезических измерений (определений), 0.1	
1.3.17	418969.86	1323828.41	Метод спутниковых геодезических измерений (определений), 0.1	
1.3.18	418947.84	1323831.41	Метод спутниковых геодезических измерений (определений), 0.1	
1.3.19	418949.63	1323844.55	Метод спутниковых геодезических измерений (определений), 0.1	
1.3.20	418926.23	1323847.74	Метод спутниковых геодезических измерений (определений), 0.1	
1.3.21	418927.45	1323856.97	Метод спутниковых геодезических измерений (определений), 0.1	
1.3.22	418917.86	1323858.17	Метод спутниковых геодезических измерений (определений), 0.1	
1.3.23	418909.45	1323804.28	Метод спутниковых геодезических измерений (определений), 0.1	
1.3.24	418948.54	1323751.12	Метод спутниковых геодезических измерений (определений), 0.1	
1.3.25	418945.01	1323748.52	Метод спутниковых геодезических измерений (определений), 0.1	

1.3.26	418938.91	1323707.9	Метод спутниковых геодезических измерений (определений), 0.1	
1.3.27	418935.18	1323689.64	Метод спутниковых геодезических измерений (определений), 0.1	
1.3.28	418892.21	1323698.43	Метод спутниковых геодезических измерений (определений), 0.1	
1.3.29	418885.85	1323659.29	Метод спутниковых геодезических измерений (определений), 0.1	
1.3.30	418925.05	1323605.98	Метод спутниковых геодезических измерений (определений), 0.1	
1.3.31	418921.5	1323603.37	Метод спутниковых геодезических измерений (определений), 0.1	
1.3.32	418914.75	1323562.35	Метод спутниковых геодезических измерений (определений), 0.1	
1.3.33	418913.2	1323553.3	Метод спутниковых геодезических измерений (определений), 0.1	
1.3.34	418870.37	1323560.65	Метод спутниковых геодезических измерений (определений), 0.1	
1.3.35	418862.36	1323511.98	Метод спутниковых геодезических измерений (определений), 0.1	
1.3.36	418901.45	1323458.82	Метод спутниковых геодезических измерений (определений), 0.1	

1.3.37	418897.9	1323456.22	Метод спутниковых геодезических измерений (определений), 0.1	
1.3.38	418891.47	1323417.18	Метод спутниковых геодезических измерений (определений), 0.1	
1.3.39	418900.58	1323415.73	Метод спутниковых геодезических измерений (определений), 0.1	
1.3.40	418900.14	1323413.16	Метод спутниковых геодезических измерений (определений), 0.1	
1.3.41	418917.75	1323410.15	Метод спутниковых геодезических измерений (определений), 0.1	
1.3.42	418914.32	1323390.1	Метод спутниковых геодезических измерений (определений), 0.1	
1.3.43	418920.82	1323389	Метод спутниковых геодезических измерений (определений), 0.1	
1.3.44	418922.1	1323396.54	Метод спутниковых геодезических измерений (определений), 0.1	
1.4.1	418218.83	1321447.06	Метод спутниковых геодезических измерений (определений), 0.1	
1.4.2	418225.38	1321454.78	Метод спутниковых геодезических измерений (определений), 0.1	
1.4.3	418224.68	1321455.4	Метод спутниковых геодезических измерений (определений), 0.1	

1.4.4	418227.35	1321458.38	Метод спутниковых геодезических измерений (определений), 0.1	
1.4.5	418227.97	1321457.82	Метод спутниковых геодезических измерений (определений), 0.1	
1.4.6	418234.37	1321465.35	Метод спутниковых геодезических измерений (определений), 0.1	
1.4.7	418233.56	1321466.07	Метод спутниковых геодезических измерений (определений), 0.1	
1.4.8	418236.24	1321469.05	Метод спутниковых геодезических измерений (определений), 0.1	
1.4.9	418236.96	1321468.4	Метод спутниковых геодезических измерений (определений), 0.1	
1.4.10	418247.91	1321481.29	Метод спутниковых геодезических измерений (определений), 0.1	
1.4.11	418233.17	1321493.89	Метод спутниковых геодезических измерений (определений), 0.1	
1.4.12	418232.82	1321493.48	Метод спутниковых геодезических измерений (определений), 0.1	
1.4.13	418232.37	1321491.92	Метод спутниковых геодезических измерений (определений), 0.1	
1.4.14	418185.69	1321436.95	Метод спутниковых геодезических измерений (определений), 0.1	

1.4.15	418203.19	1321423.19	Метод спутниковых геодезических измерений (определений), 0.1	
1.4.16	418210.43	1321431.69	Метод спутниковых геодезических измерений (определений), 0.1	
1.4.17	418208.25	1321431.5	Метод спутниковых геодезических измерений (определений), 0.1	
1.4.18	418206.07	1321433.34	Метод спутниковых геодезических измерений (определений), 0.1	
1.4.19	418208.65	1321436.39	Метод спутниковых геодезических измерений (определений), 0.1	
1.4.20	418209.31	1321435.84	Метод спутниковых геодезических измерений (определений), 0.1	
1.4.21	418216.24	1321444.01	Метод спутниковых геодезических измерений (определений), 0.1	
1.4.22	418215.56	1321444.61	Метод спутниковых геодезических измерений (определений), 0.1	
1.4.23	418218.23	1321447.6	Метод спутниковых геодезических измерений (определений), 0.1	
1.4.24	418218.83	1321447.06	Метод спутниковых геодезических измерений (определений), 0.1	
1.5.1	418860.67	1321062.04	Метод спутниковых геодезических измерений (определений), 0.1	

1.5.2	418873.16	1321069.76	Метод спутниковых геодезических измерений (определений), 0.1	
1.5.3	419089.98	1321334.33	Метод спутниковых геодезических измерений (определений), 0.1	
1.5.4	419109.35	1321317.43	Метод спутниковых геодезических измерений (определений), 0.1	
1.5.5	419148.88	1321363.75	Метод спутниковых геодезических измерений (определений), 0.1	
1.5.6	419142.82	1321368.85	Метод спутниковых геодезических измерений (определений), 0.1	
1.5.7	419128.63	1321352.59	Метод спутниковых геодезических измерений (определений), 0.1	
1.5.8	419118.76	1321354.19	Метод спутниковых геодезических измерений (определений), 0.1	
1.5.9	419119.4	1321358.14	Метод спутниковых геодезических измерений (определений), 0.1	
1.5.10	419127.07	1321356.89	Метод спутниковых геодезических измерений (определений), 0.1	
1.5.11	419135.29	1321366.31	Метод спутниковых геодезических измерений (определений), 0.1	
1.5.12	419129.75	1321371.28	Метод спутниковых геодезических измерений (определений), 0.1	

1.5.13	419132.41	1321374.26	Метод спутниковых геодезических измерений (определений), 0.1	
1.5.14	419137.92	1321369.32	Метод спутниковых геодезических измерений (определений), 0.1	
1.5.15	419139.78	1321371.45	Метод спутниковых геодезических измерений (определений), 0.1	
1.5.16	419139.78	1321374.05	Метод спутниковых геодезических измерений (определений), 0.1	
1.5.17	419182.02	1321423.16	Метод спутниковых геодезических измерений (определений), 0.1	
1.5.18	419179.23	1321425.61	Метод спутниковых геодезических измерений (определений), 0.1	
1.5.19	419181.85	1321428.62	Метод спутниковых геодезических измерений (определений), 0.1	
1.5.20	419184.63	1321426.19	Метод спутниковых геодезических измерений (определений), 0.1	
1.5.21	419192.59	1321435.45	Метод спутниковых геодезических измерений (определений), 0.1	
1.5.22	419189.85	1321437.84	Метод спутниковых геодезических измерений (определений), 0.1	
1.5.23	419192.48	1321440.86	Метод спутниковых геодезических измерений (определений), 0.1	

1.5.24	419195.2	1321438.49	Метод спутниковых геодезических измерений (определений), 0.1	
1.5.25	419224.2	1321472.21	Метод спутниковых геодезических измерений (определений), 0.1	
1.5.26	419209.66	1321484.95	Метод спутниковых геодезических измерений (определений), 0.1	
1.5.27	419207.36	1321482.31	Метод спутниковых геодезических измерений (определений), 0.1	
1.5.28	419109.1	1321567.82	Метод спутниковых геодезических измерений (определений), 0.1	
1.5.29	419102.44	1321559.91	Метод спутниковых геодезических измерений (определений), 0.1	
1.5.30	419189.8	1321487.3	Метод спутниковых геодезических измерений (определений), 0.1	
1.5.31	419185.85	1321482.31	Метод спутниковых геодезических измерений (определений), 0.1	
1.5.32	419182.72	1321484.79	Метод спутниковых геодезических измерений (определений), 0.1	
1.5.33	419184.24	1321486.72	Метод спутниковых геодезических измерений (определений), 0.1	
1.5.34	419172.03	1321496.87	Метод спутниковых геодезических измерений (определений), 0.1	

1.5.35	419170.8	1321495.19	Метод спутниковых геодезических измерений (определений), 0.1	
1.5.36	419167.57	1321497.55	Метод спутниковых геодезических измерений (определений), 0.1	
1.5.37	419168.95	1321499.43	Метод спутниковых геодезических измерений (определений), 0.1	
1.5.38	419153.11	1321512.6	Метод спутниковых геодезических измерений (определений), 0.1	
1.5.39	419151.94	1321511.11	Метод спутниковых геодезических измерений (определений), 0.1	
1.5.40	419148.81	1321513.6	Метод спутниковых геодезических измерений (определений), 0.1	
1.5.41	419150.03	1321515.14	Метод спутниковых геодезических измерений (определений), 0.1	
1.5.42	419134.26	1321528.26	Метод спутниковых геодезических измерений (определений), 0.1	
1.5.43	419133.07	1321526.76	Метод спутниковых геодезических измерений (определений), 0.1	
1.5.44	419129.94	1321529.25	Метод спутниковых геодезических измерений (определений), 0.1	
1.5.45	419131.19	1321530.81	Метод спутниковых геодезических измерений (определений), 0.1	

1.5.46	419116.95	1321542.64	Метод спутниковых геодезических измерений (определений), 0.1	
1.5.47	419115.93	1321541.38	Метод спутниковых геодезических измерений (определений), 0.1	
1.5.48	419112.82	1321543.89	Метод спутниковых геодезических измерений (определений), 0.1	
1.5.49	419113.87	1321545.2	Метод спутниковых геодезических измерений (определений), 0.1	
1.5.50	419099.87	1321556.85	Метод спутниковых геодезических измерений (определений), 0.1	
1.5.51	419022.3	1321464.66	Метод спутниковых геодезических измерений (определений), 0.1	
1.5.52	419112.19	1321389.02	Метод спутниковых геодезических измерений (определений), 0.1	
1.5.53	419107.74	1321383.73	Метод спутниковых геодезических измерений (определений), 0.1	
1.5.54	419104.68	1321386.31	Метод спутниковых геодезических измерений (определений), 0.1	
1.5.55	419106.56	1321388.54	Метод спутниковых геодезических измерений (определений), 0.1	
1.5.56	419091.22	1321401.45	Метод спутниковых геодезических измерений (определений), 0.1	

1.5.57	419089.47	1321399.25	Метод спутниковых геодезических измерений (определений), 0.1	
1.5.58	419086.34	1321401.74	Метод спутниковых геодезических измерений (определений), 0.1	
1.5.59	419088.15	1321404.02	Метод спутниковых геодезических измерений (определений), 0.1	
1.5.60	419072.65	1321417.07	Метод спутниковых геодезических измерений (определений), 0.1	
1.5.61	419070.95	1321414.93	Метод спутниковых геодезических измерений (определений), 0.1	
1.5.62	419067.82	1321417.42	Метод спутниковых геодезических измерений (определений), 0.1	
1.5.63	419069.59	1321419.65	Метод спутниковых геодезических измерений (определений), 0.1	
1.5.64	419053.51	1321433.17	Метод спутниковых геодезических измерений (определений), 0.1	
1.5.65	419051.9	1321431.14	Метод спутниковых геодезических измерений (определений), 0.1	
1.5.66	419048.77	1321433.63	Метод спутниковых геодезических измерений (определений), 0.1	
1.5.67	419050.45	1321435.75	Метод спутниковых геодезических измерений (определений), 0.1	

1.5.68	419035.88	1321447.99	Метод спутниковых геодезических измерений (определений), 0.1	
1.5.69	419034.27	1321445.96	Метод спутниковых геодезических измерений (определений), 0.1	
1.5.70	419031.14	1321448.45	Метод спутниковых геодезических измерений (определений), 0.1	
1.5.71	419032.82	1321450.57	Метод спутниковых геодезических измерений (определений), 0.1	
1.5.72	419019.72	1321461.6	Метод спутниковых геодезических измерений (определений), 0.1	
1.5.73	418997.34	1321434.99	Метод спутниковых геодезических измерений (определений), 0.1	
1.5.74	419001.27	1321431.77	Метод спутниковых геодезических измерений (определений), 0.1	
1.5.75	418997.13	1321426.73	Метод спутниковых геодезических измерений (определений), 0.1	
1.5.76	418994.04	1321429.26	Метод спутниковых геодезических измерений (определений), 0.1	
1.5.77	418995.64	1321431.21	Метод спутниковых геодезических измерений (определений), 0.1	
1.5.78	418991.67	1321434.47	Метод спутниковых геодезических измерений (определений), 0.1	

1.5.79	419071.56	1321529.41	Метод спутниковых геодезических измерений (определений), 0.1	
1.5.80	419062.27	1321537.23	Метод спутниковых геодезических измерений (определений), 0.1	
1.5.81	418985.73	1321598.89	Метод спутниковых геодезических измерений (определений), 0.1	
1.5.82	419002.23	1321618.67	Метод спутниковых геодезических измерений (определений), 0.1	
1.5.83	419005.3	1321616.11	Метод спутниковых геодезических измерений (определений), 0.1	
1.5.84	418991.41	1321599.45	Метод спутниковых геодезических измерений (определений), 0.1	
1.5.85	419064.83	1321540.3	Метод спутниковых геодезических измерений (определений), 0.1	
1.5.86	419074.14	1321532.47	Метод спутниковых геодезических измерений (определений), 0.1	
1.5.87	419104.22	1321568.23	Метод спутниковых геодезических измерений (определений), 0.1	
1.5.88	419101.81	1321570.28	Метод спутниковых геодезических измерений (определений), 0.1	
1.5.89	419098.4	1321566.25	Метод спутниковых геодезических измерений (определений), 0.1	

1.5.90	419021.08	1321628.72	Метод спутниковых геодезических измерений (определений), 0.1	
1.5.91	419013.31	1321619.1	Метод спутниковых геодезических измерений (определений), 0.1	
1.5.92	418985.97	1321641.15	Метод спутниковых геодезических измерений (определений), 0.1	
1.5.93	418949.29	1321598.44	Метод спутниковых геодезических измерений (определений), 0.1	
1.5.94	418946.98	1321597.92	Метод спутниковых геодезических измерений (определений), 0.1	
1.5.95	418943.85	1321594.23	Метод спутниковых геодезических измерений (определений), 0.1	
1.5.96	418943.49	1321592.15	Метод спутниковых геодезических измерений (определений), 0.1	
1.5.97	418904.62	1321548.33	Метод спутниковых геодезических измерений (определений), 0.1	
1.5.98	418902.11	1321547.94	Метод спутниковых геодезических измерений (определений), 0.1	
1.5.99	418898.01	1321543.13	Метод спутниковых геодезических измерений (определений), 0.1	
1.5.100	418897.96	1321540.61	Метод спутниковых геодезических измерений (определений), 0.1	

1.5.101	418860.78	1321496.28	Метод спутниковых геодезических измерений (определений), 0.1	
1.5.102	418857.98	1321496.01	Метод спутниковых геодезических измерений (определений), 0.1	
1.5.103	418808.6	1321536.15	Метод спутниковых геодезических измерений (определений), 0.1	
1.5.104	418716.38	1321610.8	Метод спутниковых геодезических измерений (определений), 0.1	
1.5.105	418620.91	1321690.54	Метод спутниковых геодезических измерений (определений), 0.1	
1.5.106	418657.2	1321732.18	Метод спутниковых геодезических измерений (определений), 0.1	
1.5.107	418657.22	1321734.88	Метод спутниковых геодезических измерений (определений), 0.1	
1.5.108	418695.03	1321775.59	Метод спутниковых геодезических измерений (определений), 0.1	
1.5.109	418758.9	1321848.8	Метод спутниковых геодезических измерений (определений), 0.1	
1.5.110	418797.96	1321896.29	Метод спутниковых геодезических измерений (определений), 0.1	
1.5.111	418800.74	1321896.6	Метод спутниковых геодезических измерений (определений), 0.1	

1.5.112	418825.93	1321876.95	Метод спутниковых геодезических измерений (определений), 0.1	
1.5.113	418844.32	1321900.42	Метод спутниковых геодезических измерений (определений), 0.1	
1.5.114	418807.6	1321932	Метод спутниковых геодезических измерений (определений), 0.1	
1.5.115	418814.74	1321940.96	Метод спутниковых геодезических измерений (определений), 0.1	
1.5.116	418773.93	1321975.61	Метод спутниковых геодезических измерений (определений), 0.1	
1.5.117	418759.75	1321958.96	Метод спутниковых геодезических измерений (определений), 0.1	
1.5.118	418796.05	1321927.78	Метод спутниковых геодезических измерений (определений), 0.1	
1.5.119	418689.97	1321806.15	Метод спутниковых геодезических измерений (определений), 0.1	
1.5.120	418680.66	1321814.3	Метод спутниковых геодезических измерений (определений), 0.1	
1.5.121	418599.96	1321721.8	Метод спутниковых геодезических измерений (определений), 0.1	
1.5.122	418578.54	1321740.41	Метод спутниковых геодезических измерений (определений), 0.1	

1.5.123	418566.27	1321726.18	Метод спутниковых геодезических измерений (определений), 0.1	
1.5.124	418606.63	1321691.51	Метод спутниковых геодезических измерений (определений), 0.1	
1.5.125	418598.73	1321682.43	Метод спутниковых геодезических измерений (определений), 0.1	
1.5.126	418627.9	1321657.02	Метод спутниковых геодезических измерений (определений), 0.1	
1.5.127	418624.36	1321652.88	Метод спутниковых геодезических измерений (определений), 0.1	
1.5.128	418621.32	1321655.49	Метод спутниковых геодезических измерений (определений), 0.1	
1.5.129	418622.28	1321656.61	Метод спутниковых геодезических измерений (определений), 0.1	
1.5.130	418607.92	1321669.12	Метод спутниковых геодезических измерений (определений), 0.1	
1.5.131	418606.86	1321667.88	Метод спутниковых геодезических измерений (определений), 0.1	
1.5.132	418603.82	1321670.49	Метод спутниковых геодезических измерений (определений), 0.1	
1.5.133	418604.9	1321671.75	Метод спутниковых геодезических измерений (определений), 0.1	

1.5.134	418593.08	1321682.03	Метод спутниковых геодезических измерений (определений), 0.1	
1.5.135	418600.97	1321691.09	Метод спутниковых геодезических измерений (определений), 0.1	
1.5.136	418593.45	1321697.55	Метод спутниковых геодезических измерений (определений), 0.1	
1.5.137	418592.51	1321696.44	Метод спутниковых геодезических измерений (определений), 0.1	
1.5.138	418589.47	1321699.03	Метод спутниковых геодезических измерений (определений), 0.1	
1.5.139	418590.42	1321700.16	Метод спутниковых геодезических измерений (определений), 0.1	
1.5.140	418581.6	1321707.74	Метод спутниковых геодезических измерений (определений), 0.1	
1.5.141	418580.62	1321706.59	Метод спутниковых геодезических измерений (определений), 0.1	
1.5.142	418577.58	1321709.19	Метод спутниковых геодезических измерений (определений), 0.1	
1.5.143	418578.57	1321710.34	Метод спутниковых геодезических измерений (определений), 0.1	
1.5.144	418561.73	1321724.81	Метод спутниковых геодезических измерений (определений), 0.1	

1.5.145	418530.21	1321686.96	Метод спутниковых геодезических измерений (определений), 0.1	
1.5.146	418561.89	1321659.5	Метод спутниковых геодезических измерений (определений), 0.1	
1.5.147	418473.5	1321558	Метод спутниковых геодезических измерений (определений), 0.1	
1.5.148	418468.61	1321563.1	Метод спутниковых геодезических измерений (определений), 0.1	
1.5.149	418405.85	1321488.51	Метод спутниковых геодезических измерений (определений), 0.1	
1.5.150	418417.53	1321478.18	Метод спутниковых геодезических измерений (определений), 0.1	
1.5.151	418432.29	1321495.23	Метод спутниковых геодезических измерений (определений), 0.1	
1.5.152	418421.01	1321504	Метод спутниковых геодезических измерений (определений), 0.1	
1.5.153	418436.92	1321524.44	Метод спутниковых геодезических измерений (определений), 0.1	
1.5.154	418455.8	1321509.75	Метод спутниковых геодезических измерений (определений), 0.1	
1.5.155	418454.92	1321508.63	Метод спутниковых геодезических измерений (определений), 0.1	

1.5.156	418470.79	1321496.02	Метод спутниковых геодезических измерений (определений), 0.1	
1.5.157	418471.07	1321496.35	Метод спутниковых геодезических измерений (определений), 0.1	
1.5.158	418474.14	1321493.8	Метод спутниковых геодезических измерений (определений), 0.1	
1.5.159	418473.92	1321493.53	Метод спутниковых геодезических измерений (определений), 0.1	
1.5.160	418479.14	1321489.38	Метод спутниковых геодезических измерений (определений), 0.1	
1.5.161	418479.27	1321489.53	Метод спутниковых геодезических измерений (определений), 0.1	
1.5.162	418482.32	1321486.94	Метод спутниковых геодезических измерений (определений), 0.1	
1.5.163	418482.28	1321486.89	Метод спутниковых геодезических измерений (определений), 0.1	
1.5.164	418486.63	1321483.43	Метод спутниковых геодезических измерений (определений), 0.1	
1.5.165	418486.74	1321483.56	Метод спутниковых геодезических измерений (определений), 0.1	
1.5.166	418499.98	1321499.55	Метод спутниковых геодезических измерений (определений), 0.1	

1.5.167	418497.98	1321501.2	Метод спутниковых геодезических измерений (определений), 0.1	
1.5.168	418500.54	1321504.28	Метод спутниковых геодезических измерений (определений), 0.1	
1.5.169	418502.53	1321502.63	Метод спутниковых геодезических измерений (определений), 0.1	
1.5.170	418509.02	1321510.46	Метод спутниковых геодезических измерений (определений), 0.1	
1.5.171	418507.07	1321512.08	Метод спутниковых геодезических измерений (определений), 0.1	
1.5.172	418509.64	1321515.15	Метод спутниковых геодезических измерений (определений), 0.1	
1.5.173	418511.56	1321513.54	Метод спутниковых геодезических измерений (определений), 0.1	
1.5.174	418517.83	1321521.11	Метод спутниковых геодезических измерений (определений), 0.1	
1.5.175	418515.64	1321522.93	Метод спутниковых геодезических измерений (определений), 0.1	
1.5.176	418518.19	1321526.01	Метод спутниковых геодезических измерений (определений), 0.1	
1.5.177	418520.38	1321524.19	Метод спутниковых геодезических измерений (определений), 0.1	

1.5.178	418527.54	1321532.82	Метод спутниковых геодезических измерений (определений), 0.1	
1.5.179	418525.7	1321534.43	Метод спутниковых геодезических измерений (определений), 0.1	
1.5.180	418528.35	1321537.43	Метод спутниковых геодезических измерений (определений), 0.1	
1.5.181	418533.08	1321533.26	Метод спутниковых геодезических измерений (определений), 0.1	
1.5.182	418490.03	1321481.27	Метод спутниковых геодезических измерений (определений), 0.1	
1.5.183	418492.82	1321478.52	Метод спутниковых геодезических измерений (определений), 0.1	
1.5.184	418549.71	1321433.32	Метод спутниковых геодезических измерений (определений), 0.1	
1.5.185	418545.33	1321428.29	Метод спутниковых геодезических измерений (определений), 0.1	
1.5.186	418542.31	1321430.91	Метод спутниковых геодезических измерений (определений), 0.1	
1.5.187	418543.95	1321432.79	Метод спутниковых геодезических измерений (определений), 0.1	
1.5.188	418535.01	1321439.89	Метод спутниковых геодезических измерений (определений), 0.1	

1.5.189	418533.96	1321438.62	Метод спутниковых геодезических измерений (определений), 0.1	
1.5.190	418530.88	1321441.17	Метод спутниковых геодезических измерений (определений), 0.1	
1.5.191	418531.87	1321442.38	Метод спутниковых геодезических измерений (определений), 0.1	
1.5.192	418523.94	1321448.69	Метод спутниковых геодезических измерений (определений), 0.1	
1.5.193	418522.79	1321447.33	Метод спутниковых геодезических измерений (определений), 0.1	
1.5.194	418519.74	1321449.92	Метод спутниковых геодезических измерений (определений), 0.1	
1.5.195	418520.8	1321451.17	Метод спутниковых геодезических измерений (определений), 0.1	
1.5.196	418512.92	1321457.43	Метод спутниковых геодезических измерений (определений), 0.1	
1.5.197	418512.15	1321456.51	Метод спутниковых геодезических измерений (определений), 0.1	
1.5.198	418509.1	1321459.1	Метод спутниковых геодезических измерений (определений), 0.1	
1.5.199	418509.79	1321459.92	Метод спутниковых геодезических измерений (определений), 0.1	

1.5.200	418500.48	1321467.32	Метод спутниковых геодезических измерений (определений), 0.1	
1.5.201	418499.85	1321466.58	Метод спутниковых геодезических измерений (определений), 0.1	
1.5.202	418496.8	1321469.17	Метод спутниковых геодезических измерений (определений), 0.1	
1.5.203	418497.34	1321469.81	Метод спутниковых геодезических измерений (определений), 0.1	
1.5.204	418490.24	1321475.45	Метод спутниковых геодезических измерений (определений), 0.1	
1.5.205	418490.14	1321475.32	Метод спутниковых геодезических измерений (определений), 0.1	
1.5.206	418487.09	1321477.91	Метод спутниковых геодезических измерений (определений), 0.1	
1.5.207	418487.11	1321477.94	Метод спутниковых геодезических измерений (определений), 0.1	
1.5.208	418452.46	1321505.46	Метод спутниковых геодезических измерений (определений), 0.1	
1.5.209	418439.89	1321489.31	Метод спутниковых геодезических измерений (определений), 0.1	
1.5.210	418436.07	1321492.28	Метод спутниковых геодезических измерений (определений), 0.1	

1.5.211	418417.99	1321471.24	Метод спутниковых геодезических измерений (определений), 0.1	
1.5.212	418410.44	1321477.9	Метод спутниковых геодезических измерений (определений), 0.1	
1.5.213	418441.06	1321354.8	Метод спутниковых геодезических измерений (определений), 0.1	
1.5.214	418458.32	1321340.1	Метод спутниковых геодезических измерений (определений), 0.1	
1.5.215	418478.64	1321363.97	Метод спутниковых геодезических измерений (определений), 0.1	
1.5.216	418475.28	1321366.85	Метод спутниковых геодезических измерений (определений), 0.1	
1.5.217	418481.88	1321374.57	Метод спутниковых геодезических измерений (определений), 0.1	
1.5.218	418480.47	1321375.78	Метод спутниковых геодезических измерений (определений), 0.1	
1.5.219	418483.08	1321378.82	Метод спутниковых геодезических измерений (определений), 0.1	
1.5.220	418484.49	1321377.61	Метод спутниковых геодезических измерений (определений), 0.1	
1.5.221	418491.49	1321385.8	Метод спутниковых геодезических измерений (определений), 0.1	

1.5.222	418490.08	1321387	Метод спутниковых геодезических измерений (определений), 0.1	
1.5.223	418492.69	1321390.04	Метод спутниковых геодезических измерений (определений), 0.1	
1.5.224	418494.09	1321388.84	Метод спутниковых геодезических измерений (определений), 0.1	
1.5.225	418500.53	1321396.36	Метод спутниковых геодезических измерений (определений), 0.1	
1.5.226	418499.11	1321397.56	Метод спутниковых геодезических измерений (определений), 0.1	
1.5.227	418501.71	1321400.6	Метод спутниковых геодезических измерений (определений), 0.1	
1.5.228	418503.12	1321399.4	Метод спутниковых геодезических измерений (определений), 0.1	
1.5.229	418508.31	1321405.46	Метод спутниковых геодезических измерений (определений), 0.1	
1.5.230	418506.9	1321406.74	Метод спутниковых геодезических измерений (определений), 0.1	
1.5.231	418509.58	1321409.7	Метод спутниковых геодезических измерений (определений), 0.1	
1.5.232	418513.86	1321405.8	Метод спутниковых геодезических измерений (определений), 0.1	

1.5.233	418480.92	1321367.28	Метод спутниковых геодезических измерений (определений), 0.1	
1.5.234	418484.27	1321364.42	Метод спутниковых геодезических измерений (определений), 0.1	
1.5.235	418461.38	1321337.52	Метод спутниковых геодезических измерений (определений), 0.1	
1.5.236	418504.71	1321300.63	Метод спутниковых геодезических измерений (определений), 0.1	
1.5.237	418518.33	1321316.65	Метод спутниковых геодезических измерений (определений), 0.1	
1.5.238	418517.74	1321317.15	Метод спутниковых геодезических измерений (определений), 0.1	
1.5.239	418520.33	1321320.2	Метод спутниковых геодезических измерений (определений), 0.1	
1.5.240	418520.92	1321319.7	Метод спутниковых геодезических измерений (определений), 0.1	
1.5.241	418527.53	1321327.48	Метод спутниковых геодезических измерений (определений), 0.1	
1.5.242	418526.9	1321328.02	Метод спутниковых геодезических измерений (определений), 0.1	
1.5.243	418529.5	1321331.07	Метод спутниковых геодезических измерений (определений), 0.1	

1.5.244	418530.13	1321330.53	Метод спутниковых геодезических измерений (определений), 0.1	
1.5.245	418536.83	1321338.42	Метод спутниковых геодезических измерений (определений), 0.1	
1.5.246	418536.28	1321338.87	Метод спутниковых геодезических измерений (определений), 0.1	
1.5.247	418538.88	1321341.92	Метод спутниковых геодезических измерений (определений), 0.1	
1.5.248	418539.42	1321341.47	Метод спутниковых геодезических измерений (определений), 0.1	
1.5.249	418545.77	1321348.94	Метод спутниковых геодезических измерений (определений), 0.1	
1.5.250	418545.08	1321349.52	Метод спутниковых геодезических измерений (определений), 0.1	
1.5.251	418547.66	1321352.57	Метод спутниковых геодезических измерений (определений), 0.1	
1.5.252	418548.35	1321351.98	Метод спутниковых геодезических измерений (определений), 0.1	
1.5.253	418555.23	1321360.07	Метод спутниковых геодезических измерений (определений), 0.1	
1.5.254	418554.55	1321360.66	Метод спутниковых геодезических измерений (определений), 0.1	

1.5.255	418557.14	1321363.71	Метод спутниковых геодезических измерений (определений), 0.1	
1.5.256	418557.82	1321363.11	Метод спутниковых геодезических измерений (определений), 0.1	
1.5.257	418564.41	1321370.87	Метод спутниковых геодезических измерений (определений), 0.1	
1.5.258	418563.82	1321371.37	Метод спутниковых геодезических измерений (определений), 0.1	
1.5.259	418566.41	1321374.42	Метод спутниковых геодезических измерений (определений), 0.1	
1.5.260	418567	1321373.92	Метод спутниковых геодезических измерений (определений), 0.1	
1.5.261	418573.38	1321381.43	Метод спутниковых геодезических измерений (определений), 0.1	
1.5.262	418572.75	1321381.96	Метод спутниковых геодезических измерений (определений), 0.1	
1.5.263	418575.34	1321385.01	Метод спутниковых геодезических измерений (определений), 0.1	
1.5.264	418575.97	1321384.48	Метод спутниковых геодезических измерений (определений), 0.1	
1.5.265	418582.6	1321392.28	Метод спутниковых геодезических измерений (определений), 0.1	

1.5.266	418581.97	1321392.8	Метод спутниковых геодезических измерений (определений), 0.1	
1.5.267	418584.56	1321395.85	Метод спутниковых геодезических измерений (определений), 0.1	
1.5.268	418585.18	1321395.32	Метод спутниковых геодезических измерений (определений), 0.1	
1.5.269	418596.85	1321409.27	Метод спутниковых геодезических измерений (определений), 0.1	
1.5.270	418591.16	1321413.96	Метод спутниковых геодезических измерений (определений), 0.1	
1.5.271	418590.44	1321415.35	Метод спутниковых геодезических измерений (определений), 0.1	
1.5.272	418580.9	1321538.62	Метод спутниковых геодезических измерений (определений), 0.1	
1.5.273	418579.3	1321565.62	Метод спутниковых геодезических измерений (определений), 0.1	
1.5.274	418596.45	1321586.74	Метод спутниковых геодезических измерений (определений), 0.1	
1.5.275	418600.52	1321583.42	Метод спутниковых геодезических измерений (определений), 0.1	
1.5.276	418600.97	1321580.83	Метод спутниковых геодезических измерений (определений), 0.1	

1.5.277	418603.97	1321578.39	Метод спутниковых геодезических измерений (определений), 0.1	
1.5.278	418605.76	1321580.52	Метод спутниковых геодезических измерений (определений), 0.1	
1.5.279	418611.39	1321575.88	Метод спутниковых геодезических измерений (определений), 0.1	
1.5.280	418608.85	1321572.79	Метод спутниковых геодезических измерений (определений), 0.1	
1.5.281	418606.27	1321574.91	Метод спутниковых геодезических измерений (определений), 0.1	
1.5.282	418604.49	1321572.8	Метод спутниковых геодезических измерений (определений), 0.1	
1.5.283	418596.93	1321578.99	Метод спутниковых геодезических измерений (определений), 0.1	
1.5.284	418596.23	1321580.13	Метод спутниковых геодезических измерений (определений), 0.1	
1.5.285	418583.38	1321564.3	Метод спутниковых геодезических измерений (определений), 0.1	
1.5.286	418584.89	1321538.88	Метод спутниковых геодезических измерений (определений), 0.1	
1.5.287	418594.36	1321416.51	Метод спутниковых геодезических измерений (определений), 0.1	

1.5.288	418602.49	1321409.81	Метод спутниковых геодезических измерений (определений), 0.1	
1.5.289	418595.4	1321401.21	Метод спутниковых геодезических измерений (определений), 0.1	
1.5.290	418627.9	1321374.43	Метод спутниковых геодезических измерений (определений), 0.1	
1.5.291	418639.01	1321387.91	Метод спутниковых геодезических измерений (определений), 0.1	
1.5.292	418641.95	1321388.06	Метод спутниковых геодезических измерений (определений), 0.1	
1.5.293	418645.63	1321392.53	Метод спутниковых геодезических измерений (определений), 0.1	
1.5.294	418638.24	1321398.57	Метод спутниковых геодезических измерений (определений), 0.1	
1.5.295	418662.95	1321428.73	Метод спутниковых геодезических измерений (определений), 0.1	
1.5.296	418653.42	1321435.4	Метод спутниковых геодезических измерений (определений), 0.1	
1.5.297	418646.16	1321441.39	Метод спутниковых геодезических измерений (определений), 0.1	
1.5.298	418640.55	1321434.32	Метод спутниковых геодезических измерений (определений), 0.1	

1.5.299	418637.42	1321436.81	Метод спутниковых геодезических измерений (определений), 0.1	
1.5.300	418643.07	1321443.94	Метод спутниковых геодезических измерений (определений), 0.1	
1.5.301	418635.77	1321449.95	Метод спутниковых геодезических измерений (определений), 0.1	
1.5.302	418638.31	1321453.04	Метод спутниковых геодезических измерений (определений), 0.1	
1.5.303	418654.42	1321439.77	Метод спутниковых геодезических измерений (определений), 0.1	
1.5.304	418678.95	1321469.77	Метод спутниковых геодезических измерений (определений), 0.1	
1.5.305	418673.19	1321474.44	Метод спутниковых геодезических измерений (определений), 0.1	
1.5.306	418672.69	1321476.95	Метод спутниковых геодезических измерений (определений), 0.1	
1.5.307	418670.62	1321478.65	Метод спутниковых геодезических измерений (определений), 0.1	
1.5.308	418668.06	1321478.62	Метод спутниковых геодезических измерений (определений), 0.1	
1.5.309	418653.61	1321490.46	Метод спутниковых геодезических измерений (определений), 0.1	

1.5.310	418653.16	1321493.04	Метод спутниковых геодезических измерений (определений), 0.1	
1.5.311	418651.03	1321494.76	Метод спутниковых геодезических измерений (определений), 0.1	
1.5.312	418648.43	1321494.7	Метод спутниковых геодезических измерений (определений), 0.1	
1.5.313	418633.95	1321506.56	Метод спутниковых геодезических измерений (определений), 0.1	
1.5.314	418633.45	1321509.05	Метод спутниковых геодезических измерений (определений), 0.1	
1.5.315	418631.41	1321510.73	Метод спутниковых геодезических измерений (определений), 0.1	
1.5.316	418628.89	1321510.77	Метод спутниковых геодезических измерений (определений), 0.1	
1.5.317	418628.59	1321511.01	Метод спутниковых геодезических измерений (определений), 0.1	
1.5.318	418629.31	1321514.47	Метод спутниковых геодезических измерений (определений), 0.1	
1.5.319	418629.53	1321514.77	Метод спутниковых геодезических измерений (определений), 0.1	
1.5.320	418632.4	1321515.1	Метод спутниковых геодезических измерений (определений), 0.1	

1.5.321	418637.53	1321510.86	Метод спутниковых геодезических измерений (определений), 0.1	
1.5.322	418638.02	1321508.39	Метод спутниковых геодезических измерений (определений), 0.1	
1.5.323	418649.44	1321499.04	Метод спутниковых геодезических измерений (определений), 0.1	
1.5.324	418652.05	1321499.1	Метод спутниковых геодезических измерений (определений), 0.1	
1.5.325	418657.22	1321494.89	Метод спутниковых геодезических измерений (определений), 0.1	
1.5.326	418657.67	1321492.31	Метод спутниковых геодезических измерений (определений), 0.1	
1.5.327	418669.08	1321482.96	Метод спутниковых геодезических измерений (определений), 0.1	
1.5.328	418671.65	1321482.99	Метод спутниковых геодезических измерений (определений), 0.1	
1.5.329	418676.77	1321478.77	Метод спутниковых геодезических измерений (определений), 0.1	
1.5.330	418677.27	1321476.28	Метод спутниковых геодезических измерений (определений), 0.1	
1.5.331	418684.58	1321470.35	Метод спутниковых геодезических измерений (определений), 0.1	

1.5.332	418657.63	1321437.38	Метод спутниковых геодезических измерений (определений), 0.1	
1.5.333	418668.77	1321429.52	Метод спутниковых геодезических измерений (определений), 0.1	
1.5.334	418643.87	1321399.14	Метод спутниковых геодезических измерений (определений), 0.1	
1.5.335	418651.27	1321393.08	Метод спутниковых геодезических измерений (определений), 0.1	
1.5.336	418645.04	1321385.53	Метод спутниковых геодезических измерений (определений), 0.1	
1.5.337	418656.29	1321376.25	Метод спутниковых геодезических измерений (определений), 0.1	
1.5.338	418670.02	1321392.78	Метод спутниковых геодезических измерений (определений), 0.1	
1.5.339	418668.48	1321394.06	Метод спутниковых геодезических измерений (определений), 0.1	
1.5.340	418671.04	1321397.13	Метод спутниковых геодезических измерений (определений), 0.1	
1.5.341	418672.57	1321395.86	Метод спутниковых геодезических измерений (определений), 0.1	
1.5.342	418678.92	1321403.51	Метод спутниковых геодезических измерений (определений), 0.1	

1.5.343	418677.27	1321404.89	Метод спутниковых геодезических измерений (определений), 0.1	
1.5.344	418679.83	1321407.96	Метод спутниковых геодезических измерений (определений), 0.1	
1.5.345	418681.48	1321406.59	Метод спутниковых геодезических измерений (определений), 0.1	
1.5.346	418687.94	1321414.38	Метод спутниковых геодезических измерений (определений), 0.1	
1.5.347	418686.38	1321415.67	Метод спутниковых геодезических измерений (определений), 0.1	
1.5.348	418688.94	1321418.75	Метод спутниковых геодезических измерений (определений), 0.1	
1.5.349	418690.5	1321417.46	Метод спутниковых геодезических измерений (определений), 0.1	
1.5.350	418697.2	1321425.53	Метод спутниковых геодезических измерений (определений), 0.1	
1.5.351	418695.69	1321426.79	Метод спутниковых геодезических измерений (определений), 0.1	
1.5.352	418698.25	1321429.86	Метод спутниковых геодезических измерений (определений), 0.1	
1.5.353	418699.75	1321428.61	Метод спутниковых геодезических измерений (определений), 0.1	

1.5.354	418706.27	1321436.46	Метод спутниковых геодезических измерений (определений), 0.1	
1.5.355	418704.69	1321437.78	Метод спутниковых геодезических измерений (определений), 0.1	
1.5.356	418707.25	1321440.85	Метод спутниковых геодезических измерений (определений), 0.1	
1.5.357	418708.83	1321439.55	Метод спутниковых геодезических измерений (определений), 0.1	
1.5.358	418715.43	1321447.49	Метод спутниковых геодезических измерений (определений), 0.1	
1.5.359	418714.03	1321448.74	Метод спутниковых геодезических измерений (определений), 0.1	
1.5.360	418716.69	1321451.73	Метод спутниковых геодезических измерений (определений), 0.1	
1.5.361	418720.97	1321447.91	Метод спутниковых геодезических измерений (определений), 0.1	
1.5.362	418659.38	1321373.71	Метод спутниковых геодезических измерений (определений), 0.1	
1.5.363	418686.61	1321351.26	Метод спутниковых геодезических измерений (определений), 0.1	
1.5.364	418688.57	1321353.64	Метод спутниковых геодезических измерений (определений), 0.1	

1.5.365	418690.95	1321351.3	Метод спутниковых геодезических измерений (определений), 0.1	
1.5.366	418714.94	1321379.47	Метод спутниковых геодезических измерений (определений), 0.1	
1.5.367	418714.41	1321379.92	Метод спутниковых геодезических измерений (определений), 0.1	
1.5.368	418716.95	1321383	Метод спутниковых геодезических измерений (определений), 0.1	
1.5.369	418717.54	1321382.51	Метод спутниковых геодезических измерений (определений), 0.1	
1.5.370	418723.75	1321389.82	Метод спутниковых геодезических измерений (определений), 0.1	
1.5.371	418723.15	1321390.32	Метод спутниковых геодезических измерений (определений), 0.1	
1.5.372	418725.73	1321393.39	Метод спутниковых геодезических измерений (определений), 0.1	
1.5.373	418726.35	1321392.86	Метод спутниковых геодезических измерений (определений), 0.1	
1.5.374	418733.54	1321401.31	Метод спутниковых геодезических измерений (определений), 0.1	
1.5.375	418732.88	1321401.87	Метод спутниковых геодезических измерений (определений), 0.1	

1.5.376	418735.46	1321404.93	Метод спутниковых геодезических измерений (определений), 0.1	
1.5.377	418736.14	1321404.36	Метод спутниковых геодезических измерений (определений), 0.1	
1.5.378	418736.36	1321404.62	Метод спутниковых геодезических измерений (определений), 0.1	
1.5.379	418741.79	1321411.25	Метод спутниковых геодезических измерений (определений), 0.1	
1.5.380	418741.22	1321411.72	Метод спутниковых геодезических измерений (определений), 0.1	
1.5.381	418743.76	1321414.81	Метод спутниковых геодезических измерений (определений), 0.1	
1.5.382	418744.33	1321414.35	Метод спутниковых геодезических измерений (определений), 0.1	
1.5.383	418744.66	1321414.77	Метод спутниковых геодезических измерений (определений), 0.1	
1.5.384	418748.2	1321413.68	Метод спутниковых геодезических измерений (определений), 0.1	
1.5.385	418762.04	1321413.68	Метод спутниковых геодезических измерений (определений), 0.1	
1.5.386	418777.31	1321432.44	Метод спутниковых геодезических измерений (определений), 0.1	

1.5.387	418730.7	1321470.37	Метод спутниковых геодезических измерений (определений), 0.1	
1.5.388	418733.23	1321473.47	Метод спутниковых геодезических измерений (определений), 0.1	
1.5.389	418782.94	1321433.01	Метод спутниковых геодезических измерений (определений), 0.1	
1.5.390	418764.55	1321410.42	Метод спутниковых геодезических измерений (определений), 0.1	
1.5.391	418763	1321409.68	Метод спутниковых геодезических измерений (определений), 0.1	
1.5.392	418745.72	1321409.74	Метод спутниковых геодезических измерений (определений), 0.1	
1.5.393	418740.71	1321403.61	Метод спутниковых геодезических измерений (определений), 0.1	
1.5.394	418776.42	1321374.15	Метод спутниковых геодезических измерений (определений), 0.1	
1.5.395	418810.07	1321415.49	Метод спутниковых геодезических измерений (определений), 0.1	
1.5.396	418813.17	1321412.96	Метод спутниковых геодезических измерений (определений), 0.1	
1.5.397	418776.98	1321368.5	Метод спутниковых геодезических измерений (определений), 0.1	

1.5.398	418738.15	1321400.54	Метод спутниковых геодезических измерений (определений), 0.1	
1.5.399	418693.8	1321348.47	Метод спутниковых геодезических измерений (определений), 0.1	
1.5.400	418698.67	1321343.66	Метод спутниковых геодезических измерений (определений), 0.1	
1.5.401	418699.25	1321342.39	Метод спутниковых геодезических измерений (определений), 0.1	
1.5.402	418701.12	1321318.11	Метод спутниковых геодезических измерений (определений), 0.1	
1.5.403	418697.04	1321317.99	Метод спутниковых геодезических измерений (определений), 0.1	
1.5.404	418703.79	1321243.68	Метод спутниковых геодезических измерений (определений), 0.1	
1.5.405	418742.86	1321245.43	Метод спутниковых геодезических измерений (определений), 0.1	
1.5.406	418747.95	1321251.57	Метод спутниковых геодезических измерений (определений), 0.1	
1.5.407	418746.99	1321252.39	Метод спутниковых геодезических измерений (определений), 0.1	
1.5.408	418749.59	1321255.42	Метод спутниковых геодезических измерений (определений), 0.1	

1.5.409	418750.5	1321254.65	Метод спутниковых геодезических измерений (определений), 0.1	
1.5.410	418756.77	1321262.2	Метод спутниковых геодезических измерений (определений), 0.1	
1.5.411	418755.83	1321263	Метод спутниковых геодезических измерений (определений), 0.1	
1.5.412	418758.43	1321266.04	Метод спутниковых геодезических измерений (определений), 0.1	
1.5.413	418759.33	1321265.27	Метод спутниковых геодезических измерений (определений), 0.1	
1.5.414	418765.83	1321273.11	Метод спутниковых геодезических измерений (определений), 0.1	
1.5.415	418764.81	1321273.99	Метод спутниковых геодезических измерений (определений), 0.1	
1.5.416	418767.41	1321277.03	Метод спутниковых геодезических измерений (определений), 0.1	
1.5.417	418768.39	1321276.19	Метод спутниковых геодезических измерений (определений), 0.1	
1.5.418	418773.47	1321282.34	Метод спутниковых геодезических измерений (определений), 0.1	
1.5.419	418774.09	1321282.83	Метод спутниковых геодезических измерений (определений), 0.1	

1.5.420	418774.49	1321283.47	Метод спутниковых геодезических измерений (определений), 0.1	
1.5.421	418773.6	1321284.22	Метод спутниковых геодезических измерений (определений), 0.1	
1.5.422	418776.2	1321287.26	Метод спутниковых геодезических измерений (определений), 0.1	
1.5.423	418777.12	1321286.48	Метод спутниковых геодезических измерений (определений), 0.1	
1.5.424	418791.12	1321302.54	Метод спутниковых геодезических измерений (определений), 0.1	
1.5.425	418728.38	1321354.36	Метод спутниковых геодезических измерений (определений), 0.1	
1.5.426	418731.53	1321358.22	Метод спутниковых геодезических измерений (определений), 0.1	
1.5.427	418734.64	1321355.69	Метод спутниковых геодезических измерений (определений), 0.1	
1.5.428	418733.99	1321354.9	Метод спутниковых геодезических измерений (определений), 0.1	
1.5.429	418741.04	1321349.09	Метод спутниковых геодезических измерений (определений), 0.1	
1.5.430	418741.78	1321349.96	Метод спутниковых геодезических измерений (определений), 0.1	

1.5.431	418744.84	1321347.37	Метод спутниковых геодезических измерений (определений), 0.1	
1.5.432	418744.13	1321346.54	Метод спутниковых геодезических измерений (определений), 0.1	
1.5.433	418752.01	1321340.04	Метод спутниковых геодезических измерений (определений), 0.1	
1.5.434	418752.63	1321340.85	Метод спутниковых геодезических измерений (определений), 0.1	
1.5.435	418755.8	1321338.41	Метод спутниковых геодезических измерений (определений), 0.1	
1.5.436	418755.09	1321337.49	Метод спутниковых геодезических измерений (определений), 0.1	
1.5.437	418762.99	1321330.97	Метод спутниковых геодезических измерений (определений), 0.1	
1.5.438	418763.67	1321331.8	Метод спутниковых геодезических измерений (определений), 0.1	
1.5.439	418766.75	1321329.26	Метод спутниковых геодезических измерений (определений), 0.1	
1.5.440	418766.07	1321328.42	Метод спутниковых геодезических измерений (определений), 0.1	
1.5.441	418776.31	1321320.04	Метод спутниковых геодезических измерений (определений), 0.1	

1.5.442	418776.28	1321320	Метод спутниковых геодезических измерений (определений), 0.1	
1.5.443	418784.8	1321312.95	Метод спутниковых геодезических измерений (определений), 0.1	
1.5.444	418785.39	1321313.72	Метод спутниковых геодезических измерений (определений), 0.1	
1.5.445	418788.56	1321311.28	Метод спутниковых геодезических измерений (определений), 0.1	
1.5.446	418787.89	1321310.41	Метод спутниковых геодезических измерений (определений), 0.1	
1.5.447	418799.73	1321300.6	Метод спутниковых геодезических измерений (определений), 0.1	
1.5.448	418800.31	1321301.35	Метод спутниковых геодезических измерений (определений), 0.1	
1.5.449	418803.49	1321298.91	Метод спутниковых геодезических измерений (определений), 0.1	
1.5.450	418802.81	1321298.03	Метод спутниковых геодезических измерений (определений), 0.1	
1.5.451	418810.86	1321291.33	Метод спутниковых геодезических измерений (определений), 0.1	
1.5.452	418811.56	1321292.15	Метод спутниковых геодезических измерений (определений), 0.1	

1.5.453	418814.6	1321289.55	Метод спутниковых геодезических измерений (определений), 0.1	
1.5.454	418811.33	1321285.73	Метод спутниковых геодезических измерений (определений), 0.1	
1.5.455	418794.2	1321300	Метод спутниковых геодезических измерений (определений), 0.1	
1.5.456	418777.89	1321281.29	Метод спутниковых геодезических измерений (определений), 0.1	
1.5.457	418834.07	1321235.25	Метод спутниковых геодезических измерений (определений), 0.1	
1.5.458	418847.42	1321250.81	Метод спутниковых геодезических измерений (определений), 0.1	
1.5.459	418846.89	1321251.28	Метод спутниковых геодезических измерений (определений), 0.1	
1.5.460	418849.52	1321254.29	Метод спутниковых геодезических измерений (определений), 0.1	
1.5.461	418850.03	1321253.85	Метод спутниковых геодезических измерений (определений), 0.1	
1.5.462	418856.59	1321261.5	Метод спутниковых геодезических измерений (определений), 0.1	
1.5.463	418855.89	1321262.12	Метод спутниковых геодезических измерений (определений), 0.1	

1.5.464	418858.52	1321265.13	Метод спутниковых геодезических измерений (определений), 0.1	
1.5.465	418859.19	1321264.54	Метод спутниковых геодезических измерений (определений), 0.1	
1.5.466	418865.8	1321272.25	Метод спутниковых геодезических измерений (определений), 0.1	
1.5.467	418865.01	1321272.93	Метод спутниковых геодезических измерений (определений), 0.1	
1.5.468	418867.63	1321275.95	Метод спутниковых геодезических измерений (определений), 0.1	
1.5.469	418868.4	1321275.29	Метод спутниковых геодезических измерений (определений), 0.1	
1.5.470	418873.65	1321281.41	Метод спутниковых геодезических измерений (определений), 0.1	
1.5.471	418872.68	1321282.25	Метод спутниковых геодезических измерений (определений), 0.1	
1.5.472	418875.31	1321285.27	Метод спутниковых геодезических измерений (определений), 0.1	
1.5.473	418879.26	1321281.81	Метод спутниковых геодезических измерений (определений), 0.1	
1.5.474	418837.18	1321232.71	Метод спутниковых геодезических измерений (определений), 0.1	

1.5.475	418893.24	1321186.76	Метод спутниковых геодезических измерений (определений), 0.1	
1.5.476	418864.78	1321151.85	Метод спутниковых геодезических измерений (определений), 0.1	
1.5.477	418900.37	1321123.78	Метод спутниковых геодезических измерений (определений), 0.1	
1.5.478	418915.25	1321142.66	Метод спутниковых геодезических измерений (определений), 0.1	
1.5.479	418910.33	1321146.54	Метод спутниковых геодезических измерений (определений), 0.1	
1.5.480	418954.61	1321200.73	Метод спутниковых геодезических измерений (определений), 0.1	
1.5.481	418953.7	1321212.23	Метод спутниковых геодезических измерений (определений), 0.1	
1.5.482	418950.15	1321211.95	Метод спутниковых геодезических измерений (определений), 0.1	
1.5.483	418938.6	1321328.03	Метод спутниковых геодезических измерений (определений), 0.1	
1.5.484	418939.03	1321329.48	Метод спутниковых геодезических измерений (определений), 0.1	
1.5.485	418978.3	1321377.99	Метод спутниковых геодезических измерений (определений), 0.1	

1.5.486	418995.86	1321363.79	Метод спутниковых геодезических измерений (определений), 0.1	
1.5.487	418989.9	1321356.43	Метод спутниковых геодезических измерений (определений), 0.1	
1.5.488	418995.11	1321352.22	Метод спутниковых геодезических измерений (определений), 0.1	
1.5.489	418992.59	1321349.11	Метод спутниковых геодезических измерений (определений), 0.1	
1.5.490	418987.38	1321353.32	Метод спутниковых геодезических измерений (определений), 0.1	
1.5.491	418981.68	1321346.29	Метод спутниковых геодезических измерений (определений), 0.1	
1.5.492	419019.74	1321314.02	Метод спутниковых геодезических измерений (определений), 0.1	
1.5.493	419020.24	1321313.38	Метод спутниковых геодезических измерений (определений), 0.1	
1.5.494	419023.8	1321306.23	Метод спутниковых геодезических измерений (определений), 0.1	
1.5.495	419020.21	1321304.44	Метод спутниковых геодезических измерений (определений), 0.1	
1.5.496	419016.84	1321311.23	Метод спутниковых геодезических измерений (определений), 0.1	

1.5.497	419010.32	1321316.76	Метод спутниковых геодезических измерений (определений), 0.1	
1.5.498	418997.69	1321301.12	Метод спутниковых геодезических измерений (определений), 0.1	
1.5.499	418994.57	1321303.63	Метод спутниковых геодезических измерений (определений), 0.1	
1.5.500	419007.27	1321319.34	Метод спутниковых геодезических измерений (определений), 0.1	
1.5.501	418976.11	1321345.76	Метод спутниковых геодезических измерений (определений), 0.1	
1.5.502	418990.23	1321363.2	Метод спутниковых геодезических измерений (определений), 0.1	
1.5.503	418978.9	1321372.37	Метод спутниковых геодезических измерений (определений), 0.1	
1.5.504	418942.67	1321327.61	Метод спутниковых геодезических измерений (определений), 0.1	
1.5.505	418953.74	1321216.25	Метод спутниковых геодезических измерений (определений), 0.1	
1.5.506	418957.38	1321216.53	Метод спутниковых геодезических измерений (определений), 0.1	
1.5.507	418958.66	1321200.25	Метод спутниковых геодезических измерений (определений), 0.1	

1.5.508	418958.21	1321198.82	Метод спутниковых геодезических измерений (определений), 0.1	
1.5.509	418916.01	1321147.16	Метод спутниковых геодезических измерений (определений), 0.1	
1.5.510	418920.87	1321143.32	Метод спутниковых геодезических измерений (определений), 0.1	
1.5.511	418901.03	1321118.17	Метод спутниковых геодезических измерений (определений), 0.1	
1.5.512	418862.25	1321148.75	Метод спутниковых геодезических измерений (определений), 0.1	
1.5.513	418850.18	1321133.96	Метод спутниковых геодезических измерений (определений), 0.1	
1.5.514	418868.12	1321119.3	Метод спутниковых геодезических измерений (определений), 0.1	
1.5.515	418865.58	1321116.21	Метод спутниковых геодезических измерений (определений), 0.1	
1.5.516	418847.65	1321130.86	Метод спутниковых геодезических измерений (определений), 0.1	
1.5.517	418841.07	1321122.78	Метод спутниковых геодезических измерений (определений), 0.1	
1.5.518	418837.97	1321125.31	Метод спутниковых геодезических измерений (определений), 0.1	

1.5.519	418851.52	1321141.92	Метод спутниковых геодезических измерений (определений), 0.1	
1.5.520	418838.31	1321153.48	Метод спутниковых геодезических измерений (определений), 0.1	
1.5.521	418840.94	1321156.49	Метод спутниковых геодезических измерений (определений), 0.1	
1.5.522	418854.05	1321145.02	Метод спутниковых геодезических измерений (определений), 0.1	
1.5.523	418887.62	1321186.2	Метод спутниковых геодезических измерений (определений), 0.1	
1.5.524	418883.34	1321189.7	Метод спутниковых геодезических измерений (определений), 0.1	
1.5.525	418882.89	1321189.16	Метод спутниковых геодезических измерений (определений), 0.1	
1.5.526	418879.8	1321191.69	Метод спутниковых геодезических измерений (определений), 0.1	
1.5.527	418880.25	1321192.24	Метод спутниковых геодезических измерений (определений), 0.1	
1.5.528	418871.49	1321199.41	Метод спутниковых геодезических измерений (определений), 0.1	
1.5.529	418871.03	1321198.85	Метод спутниковых геодезических измерений (определений), 0.1	

1.5.530	418867.93	1321201.38	Метод спутниковых геодезических измерений (определений), 0.1	
1.5.531	418868.39	1321201.95	Метод спутниковых геодезических измерений (определений), 0.1	
1.5.532	418860.91	1321208.09	Метод спутниковых геодезических измерений (определений), 0.1	
1.5.533	418860.43	1321207.5	Метод спутниковых геодезических измерений (определений), 0.1	
1.5.534	418857.33	1321210.03	Метод спутниковых геодезических измерений (определений), 0.1	
1.5.535	418857.82	1321210.62	Метод спутниковых геодезических измерений (определений), 0.1	
1.5.536	418849.49	1321217.44	Метод спутниковых геодезических измерений (определений), 0.1	
1.5.537	418849	1321216.84	Метод спутниковых геодезических измерений (определений), 0.1	
1.5.538	418845.9	1321219.37	Метод спутниковых геодезических измерений (определений), 0.1	
1.5.539	418846.4	1321219.97	Метод спутниковых геодезических измерений (определений), 0.1	
1.5.540	418838.68	1321226.3	Метод спутниковых геодезических измерений (определений), 0.1	

1.5.541	418838.18	1321225.68	Метод спутниковых геодезических измерений (определений), 0.1	
1.5.542	418835.08	1321228.21	Метод спутниковых геодезических измерений (определений), 0.1	
1.5.543	418835.59	1321228.83	Метод спутниковых геодезических измерений (определений), 0.1	
1.5.544	418827.67	1321235.32	Метод спутниковых геодезических измерений (определений), 0.1	
1.5.545	418827.15	1321234.68	Метод спутниковых геодезических измерений (определений), 0.1	
1.5.546	418824.05	1321237.21	Метод спутниковых геодезических измерений (определений), 0.1	
1.5.547	418824.58	1321237.85	Метод спутниковых геодезических измерений (определений), 0.1	
1.5.548	418816.79	1321244.24	Метод спутниковых геодезических измерений (определений), 0.1	
1.5.549	418816.25	1321243.58	Метод спутниковых геодезических измерений (определений), 0.1	
1.5.550	418813.16	1321246.11	Метод спутниковых геодезических измерений (определений), 0.1	
1.5.551	418813.69	1321246.77	Метод спутниковых геодезических измерений (определений), 0.1	

1.5.552	418805.96	1321253.12	Метод спутниковых геодезических измерений (определений), 0.1	
1.5.553	418805.42	1321252.44	Метод спутниковых геодезических измерений (определений), 0.1	
1.5.554	418802.31	1321254.97	Метод спутниковых геодезических измерений (определений), 0.1	
1.5.555	418802.87	1321255.64	Метод спутниковых геодезических измерений (определений), 0.1	
1.5.556	418775.28	1321278.25	Метод спутниковых геодезических измерений (определений), 0.1	
1.5.557	418761.11	1321261.13	Метод спутниковых геодезических измерений (определений), 0.1	
1.5.558	418831.58	1321203.72	Метод спутниковых геодезических измерений (определений), 0.1	
1.5.559	418792.06	1321156.21	Метод спутниковых геодезических измерений (определений), 0.1	
1.5.560	418787.47	1321160.4	Метод спутниковых геодезических измерений (определений), 0.1	
1.5.561	418790.17	1321163.36	Метод спутниковых геодезических измерений (определений), 0.1	
1.5.562	418791.66	1321161.99	Метод спутниковых геодезических измерений (определений), 0.1	

1.5.563	418798.05	1321169.67	Метод спутниковых геодезических измерений (определений), 0.1	
1.5.564	418796.49	1321170.99	Метод спутниковых геодезических измерений (определений), 0.1	
1.5.565	418799.07	1321174.05	Метод спутниковых геодезических измерений (определений), 0.1	
1.5.566	418800.61	1321172.75	Метод спутниковых геодезических измерений (определений), 0.1	
1.5.567	418806.98	1321180.4	Метод спутниковых геодезических измерений (определений), 0.1	
1.5.568	418805.53	1321181.62	Метод спутниковых геодезических измерений (определений), 0.1	
1.5.569	418808.11	1321184.68	Метод спутниковых геодезических измерений (определений), 0.1	
1.5.570	418809.54	1321183.48	Метод спутниковых геодезических измерений (определений), 0.1	
1.5.571	418816.25	1321191.55	Метод спутниковых геодезических измерений (определений), 0.1	
1.5.572	418814.79	1321192.77	Метод спутниковых геодезических измерений (определений), 0.1	
1.5.573	418817.37	1321195.84	Метод спутниковых геодезических измерений (определений), 0.1	

1.5.574	418818.81	1321194.63	Метод спутниковых геодезических измерений (определений), 0.1	
1.5.575	418825.93	1321203.18	Метод спутниковых геодезических измерений (определений), 0.1	
1.5.576	418758.55	1321258.07	Метод спутниковых геодезических измерений (определений), 0.1	
1.5.577	418745.38	1321242.19	Метод спутниковых геодезических измерений (определений), 0.1	
1.5.578	418743.93	1321241.48	Метод спутниковых геодезических измерений (определений), 0.1	
1.5.579	418704.16	1321239.69	Метод спутниковых геодезических измерений (определений), 0.1	
1.5.580	418706	1321219.51	Метод спутниковых геодезических измерений (определений), 0.1	
1.5.581	418707.35	1321206.35	Метод спутниковых геодезических измерений (определений), 0.1	
1.5.582	418706.99	1321204.97	Метод спутниковых геодезических измерений (определений), 0.1	
1.5.583	418706.14	1321203.8	Метод спутниковых геодезических измерений (определений), 0.1	
1.5.584	418768.7	1321150.85	Метод спутниковых геодезических измерений (определений), 0.1	

1.5.585	418766.13	1321147.8	Метод спутниковых геодезических измерений (определений), 0.1	
1.5.586	418700.74	1321203.13	Метод спутниковых геодезических измерений (определений), 0.1	
1.5.587	418703.3	1321206.7	Метод спутниковых геодезических измерений (определений), 0.1	
1.5.588	418702.14	1321217.94	Метод спутниковых геодезических измерений (определений), 0.1	
1.5.589	418701.49	1321217.88	Метод спутниковых геодезических измерений (определений), 0.1	
1.5.590	418701.13	1321221.86	Метод спутниковых геодезических измерений (определений), 0.1	
1.5.591	418701.75	1321221.92	Метод спутниковых геодезических измерений (определений), 0.1	
1.5.592	418701.11	1321229.12	Метод спутниковых геодезических измерений (определений), 0.1	
1.5.593	418700.45	1321229.07	Метод спутниковых геодезических измерений (определений), 0.1	
1.5.594	418700.13	1321233.05	Метод спутниковых геодезических измерений (определений), 0.1	
1.5.595	418700.74	1321233.1	Метод спутниковых геодезических измерений (определений), 0.1	

1.5.596	418699.78	1321243.7	Метод спутниковых геодезических измерений (определений), 0.1	
1.5.597	418699.13	1321243.65	Метод спутниковых геодезических измерений (определений), 0.1	
1.5.598	418698.8	1321247.64	Метод спутниковых геодезических измерений (определений), 0.1	
1.5.599	418699.41	1321247.69	Метод спутниковых геодезических измерений (определений), 0.1	
1.5.600	418698.41	1321258.79	Метод спутниковых геодезических измерений (определений), 0.1	
1.5.601	418697.76	1321258.74	Метод спутниковых геодезических измерений (определений), 0.1	
1.5.602	418697.44	1321262.72	Метод спутниковых геодезических измерений (определений), 0.1	
1.5.603	418698.05	1321262.77	Метод спутниковых геодезических измерений (определений), 0.1	
1.5.604	418697.19	1321272.18	Метод спутниковых геодезических измерений (определений), 0.1	
1.5.605	418696.54	1321272.13	Метод спутниковых геодезических измерений (определений), 0.1	
1.5.606	418696.21	1321276.11	Метод спутниковых геодезических измерений (определений), 0.1	

1.5.607	418696.82	1321276.16	Метод спутниковых геодезических измерений (определений), 0.1	
1.5.608	418695.9	1321286.38	Метод спутниковых геодезических измерений (определений), 0.1	
1.5.609	418695.25	1321286.33	Метод спутниковых геодезических измерений (определений), 0.1	
1.5.610	418694.92	1321290.32	Метод спутниковых геодезических измерений (определений), 0.1	
1.5.611	418695.54	1321290.37	Метод спутниковых геодезических измерений (определений), 0.1	
1.5.612	418694.66	1321300.05	Метод спутниковых геодезических измерений (определений), 0.1	
1.5.613	418694.01	1321300	Метод спутниковых геодезических измерений (определений), 0.1	
1.5.614	418693.69	1321303.99	Метод спутниковых геодезических измерений (определений), 0.1	
1.5.615	418694.3	1321304.04	Метод спутниковых геодезических измерений (определений), 0.1	
1.5.616	418693.38	1321314.13	Метод спутниковых геодезических измерений (определений), 0.1	
1.5.617	418692.73	1321314.08	Метод спутниковых геодезических измерений (определений), 0.1	

1.5.618	418692.4	1321318.07	Метод спутниковых геодезических измерений (определений), 0.1	
1.5.619	418693.02	1321318.12	Метод спутниковых геодезических измерений (определений), 0.1	
1.5.620	418692.2	1321327.11	Метод спутниковых геодезических измерений (определений), 0.1	
1.5.621	418696.18	1321327.47	Метод спутниковых геодезических измерений (определений), 0.1	
1.5.622	418696.82	1321321.98	Метод спутниковых геодезических измерений (определений), 0.1	
1.5.623	418695.33	1321341.34	Метод спутниковых геодезических измерений (определений), 0.1	
1.5.624	418688.87	1321347.72	Метод спутниковых геодезических измерений (определений), 0.1	
1.5.625	418687.15	1321345.64	Метод спутниковых геодезических измерений (определений), 0.1	
1.5.626	418684.46	1321347.85	Метод спутниковых геодезических измерений (определений), 0.1	
1.5.627	418684.13	1321347.4	Метод спутниковых геодезических измерений (определений), 0.1	
1.5.628	418680.93	1321349.81	Метод спутниковых геодезических измерений (определений), 0.1	

1.5.629	418681.37	1321350.4	Метод спутниковых геодезических измерений (определений), 0.1	
1.5.630	418673.84	1321356.6	Метод спутниковых геодезических измерений (определений), 0.1	
1.5.631	418673.52	1321356.19	Метод спутниковых геодезических измерений (определений), 0.1	
1.5.632	418670.34	1321358.6	Метод спутниковых геодезических измерений (определений), 0.1	
1.5.633	418670.75	1321359.15	Метод спутниковых геодезических измерений (определений), 0.1	
1.5.634	418663.04	1321365.51	Метод спутниковых геодезических измерений (определений), 0.1	
1.5.635	418662.7	1321365.08	Метод спутниковых геодезических измерений (определений), 0.1	
1.5.636	418659.52	1321367.49	Метод спутниковых геодезических измерений (определений), 0.1	
1.5.637	418659.94	1321368.06	Метод спутниковых геодезических измерений (определений), 0.1	
1.5.638	418652.01	1321374.6	Метод спутниковых геодезических измерений (определений), 0.1	
1.5.639	418651.65	1321374.09	Метод спутниковых геодезических измерений (определений), 0.1	

1.5.640	418648.45	1321376.51	Метод спутниковых геодезических измерений (определений), 0.1	
1.5.641	418648.93	1321377.13	Метод спутниковых геодезических измерений (определений), 0.1	
1.5.642	418640.82	1321383.82	Метод спутниковых геодезических измерений (определений), 0.1	
1.5.643	418628.44	1321368.79	Метод спутниковых геодезических измерений (определений), 0.1	
1.5.644	418625.63	1321371.11	Метод спутниковых геодезических измерений (определений), 0.1	
1.5.645	418601.25	1321343.92	Метод спутниковых геодезических измерений (определений), 0.1	
1.5.646	418639.54	1321310.12	Метод спутниковых геодезических измерений (определений), 0.1	
1.5.647	418605.17	1321270.7	Метод спутниковых геодезических измерений (определений), 0.1	
1.5.648	418644.51	1321236.61	Метод спутниковых геодезических измерений (определений), 0.1	
1.5.649	418640.83	1321232.42	Метод спутниковых геодезических измерений (определений), 0.1	
1.5.650	418637.83	1321235.07	Метод спутниковых геодезических измерений (определений), 0.1	

1.5.651	418638.85	1321236.23	Метод спутниковых геодезических измерений (определений), 0.1	
1.5.652	418626.46	1321246.95	Метод спутниковых геодезических измерений (определений), 0.1	
1.5.653	418625.4	1321245.63	Метод спутниковых геодезических измерений (определений), 0.1	
1.5.654	418622.29	1321248.14	Метод спутниковых геодезических измерений (определений), 0.1	
1.5.655	418623.44	1321249.58	Метод спутниковых геодезических измерений (определений), 0.1	
1.5.656	418602.52	1321267.71	Метод спутниковых геодезических измерений (определений), 0.1	
1.5.657	418600.15	1321267.91	Метод спутниковых геодезических измерений (определений), 0.1	
1.5.658	418591.88	1321275.16	Метод спутниковых геодезических измерений (определений), 0.1	
1.5.659	418564.79	1321241.42	Метод спутниковых геодезических измерений (определений), 0.1	
1.5.660	418559.35	1321246.05	Метод спутниковых геодезических измерений (определений), 0.1	
1.5.661	418561.94	1321249.09	Метод спутниковых геодезических измерений (определений), 0.1	

1.5.662	418564.25	1321247.12	Метод спутниковых геодезических измерений (определений), 0.1	
1.5.663	418573.92	1321259.17	Метод спутниковых геодезических измерений (определений), 0.1	
1.5.664	418571.74	1321261.08	Метод спутниковых геодезических измерений (определений), 0.1	
1.5.665	418574.37	1321264.09	Метод спутниковых геодезических измерений (определений), 0.1	
1.5.666	418576.42	1321262.29	Метод спутниковых геодезических измерений (определений), 0.1	
1.5.667	418591.37	1321280.92	Метод спутниковых геодезических измерений (определений), 0.1	
1.5.668	418601.24	1321272.28	Метод спутниковых геодезических измерений (определений), 0.1	
1.5.669	418633.91	1321309.75	Метод спутниковых геодезических измерений (определений), 0.1	
1.5.670	418625.34	1321317.32	Метод спутниковых геодезических измерений (определений), 0.1	
1.5.671	418619.33	1321310.51	Метод спутниковых геодезических измерений (определений), 0.1	
1.5.672	418616.33	1321313.16	Метод спутниковых геодезических измерений (определений), 0.1	

1.5.673	418622.34	1321319.97	Метод спутниковых геодезических измерений (определений), 0.1	
1.5.674	418605.79	1321334.59	Метод спутниковых геодезических измерений (определений), 0.1	
1.5.675	418599.5	1321327.47	Метод спутниковых геодезических измерений (определений), 0.1	
1.5.676	418596.5	1321330.12	Метод спутниковых геодезических измерений (определений), 0.1	
1.5.677	418602.79	1321337.23	Метод спутниковых геодезических измерений (определений), 0.1	
1.5.678	418595.57	1321343.6	Метод спутниковых геодезических измерений (определений), 0.1	
1.5.679	418622.53	1321373.65	Метод спутниковых геодезических измерений (определений), 0.1	
1.5.680	418592.83	1321398.14	Метод спутниковых геодезических измерений (определений), 0.1	
1.5.681	418505.16	1321294.98	Метод спутниковых геодезических измерений (определений), 0.1	
1.5.682	418478.24	1321317.9	Метод спутниковых геодезических измерений (определений), 0.1	
1.5.683	418476.9	1321316.32	Метод спутниковых геодезических измерений (определений), 0.1	

1.5.684	418473.85	1321318.91	Метод спутниковых геодезических измерений (определений), 0.1	
1.5.685	418475.19	1321320.49	Метод спутниковых геодезических измерений (определений), 0.1	
1.5.686	418468.42	1321326.26	Метод спутниковых геодезических измерений (определений), 0.1	
1.5.687	418467.08	1321324.68	Метод спутниковых геодезических измерений (определений), 0.1	
1.5.688	418464.04	1321327.27	Метод спутниковых геодезических измерений (определений), 0.1	
1.5.689	418465.38	1321328.85	Метод спутниковых геодезических измерений (определений), 0.1	
1.5.690	418457.18	1321335.83	Метод спутниковых геодезических измерений (определений), 0.1	
1.5.691	418455.83	1321334.25	Метод спутниковых геодезических измерений (определений), 0.1	
1.5.692	418452.78	1321336.84	Метод спутниковых геодезических измерений (определений), 0.1	
1.5.693	418454.13	1321338.43	Метод спутниковых геодезических измерений (определений), 0.1	
1.5.694	418446.55	1321344.88	Метод спутниковых геодезических измерений (определений), 0.1	

1.5.695	418445.2	1321343.3	Метод спутниковых геодезических измерений (определений), 0.1	
1.5.696	418442.15	1321345.9	Метод спутниковых геодезических измерений (определений), 0.1	
1.5.697	418443.5	1321347.48	Метод спутниковых геодезических измерений (определений), 0.1	
1.5.698	418437.98	1321352.17	Метод спутниковых геодезических измерений (определений), 0.1	
1.5.699	418437.32	1321353.22	Метод спутниковых геодезических измерений (определений), 0.1	
1.5.700	418435.18	1321361.87	Метод спутниковых геодезических измерений (определений), 0.1	
1.5.701	418433.78	1321361.54	Метод спутниковых геодезических измерений (определений), 0.1	
1.5.702	418432.84	1321365.42	Метод спутниковых геодезических измерений (определений), 0.1	
1.5.703	418434.21	1321365.75	Метод спутниковых геодезических измерений (определений), 0.1	
1.5.704	418431.81	1321375.4	Метод спутниковых геодезических измерений (определений), 0.1	
1.5.705	418430.5	1321375.08	Метод спутниковых геодезических измерений (определений), 0.1	

1.5.706	418429.56	1321378.97	Метод спутниковых геодезических измерений (определений), 0.1	
1.5.707	418430.85	1321379.29	Метод спутниковых геодезических измерений (определений), 0.1	
1.5.708	418428.26	1321389.7	Метод спутниковых геодезических измерений (определений), 0.1	
1.5.709	418427.03	1321389.4	Метод спутниковых геодезических измерений (определений), 0.1	
1.5.710	418426.08	1321393.29	Метод спутниковых геодезических измерений (определений), 0.1	
1.5.711	418427.29	1321393.59	Метод спутниковых геодезических измерений (определений), 0.1	
1.5.712	418424.77	1321403.73	Метод спутниковых геодезических измерений (определений), 0.1	
1.5.713	418423.62	1321403.44	Метод спутниковых геодезических измерений (определений), 0.1	
1.5.714	418422.68	1321407.33	Метод спутниковых геодезических измерений (определений), 0.1	
1.5.715	418423.81	1321407.6	Метод спутниковых геодезических измерений (определений), 0.1	
1.5.716	418421.49	1321416.92	Метод спутниковых геодезических измерений (определений), 0.1	

1.5.717	418420.42	1321416.67	Метод спутниковых геодезических измерений (определений), 0.1	
1.5.718	418419.48	1321420.55	Метод спутниковых геодезических измерений (определений), 0.1	
1.5.719	418420.52	1321420.8	Метод спутниковых геодезических измерений (определений), 0.1	
1.5.720	418418.17	1321430.28	Метод спутниковых геодезических измерений (определений), 0.1	
1.5.721	418417.17	1321430.05	Метод спутниковых геодезических измерений (определений), 0.1	
1.5.722	418416.23	1321433.93	Метод спутниковых геодезических измерений (определений), 0.1	
1.5.723	418417.2	1321434.17	Метод спутниковых геодезических измерений (определений), 0.1	
1.5.724	418414.67	1321444.31	Метод спутниковых геодезических измерений (определений), 0.1	
1.5.725	418413.79	1321444.09	Метод спутниковых геодезических измерений (определений), 0.1	
1.5.726	418412.85	1321447.99	Метод спутниковых геодезических измерений (определений), 0.1	
1.5.727	418413.7	1321448.2	Метод спутниковых геодезических измерений (определений), 0.1	

1.5.728	418411.44	1321457.28	Метод спутниковых геодезических измерений (определений), 0.1	
1.5.729	418410.62	1321457.08	Метод спутниковых геодезических измерений (определений), 0.1	
1.5.730	418409.68	1321460.97	Метод спутниковых геодезических измерений (определений), 0.1	
1.5.731	418410.48	1321461.17	Метод спутниковых геодезических измерений (определений), 0.1	
1.5.732	418405.81	1321479.92	Метод спутниковых геодезических измерений (определений), 0.1	
1.5.733	418406.19	1321481.65	Метод спутниковых геодезических измерений (определений), 0.1	
1.5.734	418384.24	1321500.99	Метод спутниковых геодезических измерений (определений), 0.1	
1.5.735	418366.98	1321484.07	Метод спутниковых геодезических измерений (определений), 0.1	
1.5.736	418371.42	1321469.42	Метод спутниковых геодезических измерений (определений), 0.1	
1.5.737	418343.99	1321461.62	Метод спутниковых геодезических измерений (определений), 0.1	
1.5.738	418397.58	1321245.43	Метод спутниковых геодезических измерений (определений), 0.1	

1.5.739	418435.22	1321253.93	Метод спутниковых геодезических измерений (определений), 0.1	
1.5.740	418860.67	1321062.04	Метод спутниковых геодезических измерений (определений), 0.1	
1.6.1	418342.65	1321467.02	Метод спутниковых геодезических измерений (определений), 0.1	
1.6.2	418365.17	1321473.01	Метод спутниковых геодезических измерений (определений), 0.1	
1.6.3	418361.37	1321485.56	Метод спутниковых геодезических измерений (определений), 0.1	
1.6.4	418384.17	1321507.69	Метод спутниковых геодезических измерений (определений), 0.1	
1.6.5	418402.86	1321491.17	Метод спутниковых геодезических измерений (определений), 0.1	
1.6.6	418413.47	1321503.78	Метод спутниковых геодезических измерений (определений), 0.1	
1.6.7	418409.54	1321507.06	Метод спутниковых геодезических измерений (определений), 0.1	
1.6.8	418412.1	1321510.13	Метод спутниковых геодезических измерений (определений), 0.1	
1.6.9	418416.04	1321506.84	Метод спутниковых геодезических измерений (определений), 0.1	

1.6.10	418426.65	1321519.45	Метод спутниковых геодезических измерений (определений), 0.1	
1.6.11	418422.27	1321523.12	Метод спутниковых геодезических измерений (определений), 0.1	
1.6.12	418424.83	1321526.19	Метод спутниковых геодезических измерений (определений), 0.1	
1.6.13	418429.23	1321522.51	Метод спутниковых геодезических измерений (определений), 0.1	
1.6.14	418443.66	1321539.67	Метод спутниковых геодезических измерений (определений), 0.1	
1.6.15	418439.73	1321542.94	Метод спутниковых геодезических измерений (определений), 0.1	
1.6.16	418442.3	1321546.01	Метод спутниковых геодезических измерений (определений), 0.1	
1.6.17	418446.24	1321542.73	Метод спутниковых геодезических измерений (определений), 0.1	
1.6.18	418458.13	1321556.87	Метод спутниковых геодезических измерений (определений), 0.1	
1.6.19	418454.18	1321560.17	Метод спутниковых геодезических измерений (определений), 0.1	
1.6.20	418456.74	1321563.24	Метод спутниковых геодезических измерений (определений), 0.1	

1.6.21	418460.71	1321559.93	Метод спутниковых геодезических измерений (определений), 0.1	
1.6.22	418468.42	1321569.09	Метод спутниковых геодезических измерений (определений), 0.1	
1.6.23	418473.35	1321563.93	Метод спутниковых геодезических измерений (определений), 0.1	
1.6.24	418487.53	1321580.2	Метод спутниковых геодезических измерений (определений), 0.1	
1.6.25	418484.77	1321582.59	Метод спутниковых геодезических измерений (определений), 0.1	
1.6.26	418487.39	1321585.62	Метод спутниковых геодезических измерений (определений), 0.1	
1.6.27	418490.16	1321583.22	Метод спутниковых геодезических измерений (определений), 0.1	
1.6.28	418501.88	1321596.69	Метод спутниковых геодезических измерений (определений), 0.1	
1.6.29	418500.04	1321598.28	Метод спутниковых геодезических измерений (определений), 0.1	
1.6.30	418502.64	1321601.31	Метод спутниковых геодезических измерений (определений), 0.1	
1.6.31	418504.51	1321599.7	Метод спутниковых геодезических измерений (определений), 0.1	

1.6.32	418518.01	1321615.21	Метод спутниковых геодезических измерений (определений), 0.1	
1.6.33	418515.91	1321617.03	Метод спутниковых геодезических измерений (определений), 0.1	
1.6.34	418518.54	1321620.05	Метод спутниковых геодезических измерений (определений), 0.1	
1.6.35	418520.64	1321618.23	Метод спутниковых геодезических измерений (определений), 0.1	
1.6.36	418534.16	1321633.76	Метод спутниковых геодезических измерений (определений), 0.1	
1.6.37	418532.07	1321635.58	Метод спутниковых геодезических измерений (определений), 0.1	
1.6.38	418534.7	1321638.6	Метод спутниковых геодезических измерений (определений), 0.1	
1.6.39	418536.79	1321636.78	Метод спутниковых геодезических измерений (определений), 0.1	
1.6.40	418549.68	1321651.57	Метод спутниковых геодезических измерений (определений), 0.1	
1.6.41	418546.6	1321654.23	Метод спутниковых геодезических измерений (определений), 0.1	
1.6.42	418549.21	1321657.26	Метод спутниковых геодезических измерений (определений), 0.1	

1.6.43	418552.31	1321654.59	Метод спутниковых геодезических измерений (определений), 0.1	
1.6.44	418556.24	1321659.11	Метод спутниковых геодезических измерений (определений), 0.1	
1.6.45	418524.62	1321686.51	Метод спутниковых геодезических измерений (определений), 0.1	
1.6.46	418561.26	1321730.49	Метод спутниковых геодезических измерений (определений), 0.1	
1.6.47	418563.23	1321728.79	Метод спутниковых геодезических измерений (определений), 0.1	
1.6.48	418578.12	1321746.07	Метод спутниковых геодезических измерений (определений), 0.1	
1.6.49	418599.57	1321727.44	Метод спутниковых геодезических измерений (определений), 0.1	
1.6.50	418608.1	1321737.22	Метод спутниковых геодезических измерений (определений), 0.1	
1.6.51	418606.29	1321738.79	Метод спутниковых геодезических измерений (определений), 0.1	
1.6.52	418608.9	1321741.81	Метод спутниковых геодезических измерений (определений), 0.1	
1.6.53	418610.73	1321740.23	Метод спутниковых геодезических измерений (определений), 0.1	

1.6.54	418623.52	1321754.88	Метод спутниковых геодезических измерений (определений), 0.1	
1.6.55	418621.6	1321756.53	Метод спутниковых геодезических измерений (определений), 0.1	
1.6.56	418624.22	1321759.55	Метод спутниковых геодезических измерений (определений), 0.1	
1.6.57	418626.15	1321757.89	Метод спутниковых геодезических измерений (определений), 0.1	
1.6.58	418639.12	1321772.77	Метод спутниковых геодезических измерений (определений), 0.1	
1.6.59	418637.12	1321774.5	Метод спутниковых геодезических измерений (определений), 0.1	
1.6.60	418639.73	1321777.53	Метод спутниковых геодезических измерений (определений), 0.1	
1.6.61	418641.75	1321775.79	Метод спутниковых геодезических измерений (определений), 0.1	
1.6.62	418654.74	1321790.67	Метод спутниковых геодезических измерений (определений), 0.1	
1.6.63	418652.65	1321792.48	Метод спутниковых геодезических измерений (определений), 0.1	
1.6.64	418655.25	1321795.51	Метод спутниковых геодезических измерений (определений), 0.1	

1.6.65	418657.37	1321793.69	Метод спутниковых геодезических измерений (определений), 0.1	
1.6.66	418670.86	1321809.15	Метод спутниковых геодезических измерений (определений), 0.1	
1.6.67	418668.67	1321811.04	Метод спутниковых геодезических измерений (определений), 0.1	
1.6.68	418671.29	1321814.06	Метод спутниковых геодезических измерений (определений), 0.1	
1.6.69	418673.5	1321812.16	Метод спутниковых геодезических измерений (определений), 0.1	
1.6.70	418680.29	1321819.95	Метод спутниковых геодезических измерений (определений), 0.1	
1.6.71	418689.58	1321811.8	Метод спутниковых геодезических измерений (определений), 0.1	
1.6.72	418697.98	1321821.43	Метод спутниковых геодезических измерений (определений), 0.1	
1.6.73	418695.65	1321823.43	Метод спутниковых геодезических измерений (определений), 0.1	
1.6.74	418698.25	1321826.47	Метод спутниковых геодезических измерений (определений), 0.1	
1.6.75	418700.62	1321824.45	Метод спутниковых геодезических измерений (определений), 0.1	

1.6.76	418712.99	1321838.63	Метод спутниковых геодезических измерений (определений), 0.1	
1.6.77	418710.48	1321840.78	Метод спутниковых геодезических измерений (определений), 0.1	
1.6.78	418713.07	1321843.82	Метод спутниковых геодезических измерений (определений), 0.1	
1.6.79	418715.62	1321841.65	Метод спутниковых геодезических измерений (определений), 0.1	
1.6.80	418728.34	1321856.24	Метод спутниковых геодезических измерений (определений), 0.1	
1.6.81	418725.63	1321858.54	Метод спутниковых геодезических измерений (определений), 0.1	
1.6.82	418728.23	1321861.58	Метод спутниковых геодезических измерений (определений), 0.1	
1.6.83	418730.97	1321859.25	Метод спутниковых геодезических измерений (определений), 0.1	
1.6.84	418745.21	1321875.58	Метод спутниковых геодезических измерений (определений), 0.1	
1.6.85	418742.31	1321878.06	Метод спутниковых геодезических измерений (определений), 0.1	
1.6.86	418744.91	1321881.1	Метод спутниковых геодезических измерений (определений), 0.1	

1.6.87	418747.85	1321878.6	Метод спутниковых геодезических измерений (определений), 0.1	
1.6.88	418760.36	1321892.95	Метод спутниковых геодезических измерений (определений), 0.1	
1.6.89	418757.27	1321895.58	Метод спутниковых геодезических измерений (определений), 0.1	
1.6.90	418759.87	1321898.62	Метод спутниковых геодезических измерений (определений), 0.1	
1.6.91	418762.99	1321895.97	Метод спутниковых геодезических измерений (определений), 0.1	
1.6.92	418790.38	1321927.38	Метод спутниковых геодезических измерений (определений), 0.1	
1.6.93	418754.11	1321958.52	Метод спутниковых геодезических измерений (определений), 0.1	
1.6.94	418773.48	1321981.25	Метод спутниковых геодезических измерений (определений), 0.1	
1.6.95	418809.96	1321950.27	Метод спутниковых геодезических измерений (определений), 0.1	
1.6.96	418836.4	1321981.85	Метод спутниковых геодезических измерений (определений), 0.1	
1.6.97	418832.57	1321985.04	Метод спутниковых геодезических измерений (определений), 0.1	

1.6.98	418835.12	1321988.11	Метод спутниковых геодезических измерений (определений), 0.1	
1.6.99	418838.96	1321984.91	Метод спутниковых геодезических измерений (определений), 0.1	
1.6.100	418852.47	1322001.05	Метод спутниковых геодезических измерений (определений), 0.1	
1.6.101	418848.79	1322004.28	Метод спутниковых геодезических измерений (определений), 0.1	
1.6.102	418851.42	1322007.28	Метод спутниковых геодезических измерений (определений), 0.1	
1.6.103	418855.04	1322004.12	Метод спутниковых геодезических измерений (определений), 0.1	
1.6.104	418869.72	1322021.66	Метод спутниковых геодезических измерений (определений), 0.1	
1.6.105	418866.18	1322024.88	Метод спутниковых геодезических измерений (определений), 0.1	
1.6.106	418868.88	1322027.84	Метод спутниковых геодезических измерений (определений), 0.1	
1.6.107	418872.29	1322024.73	Метод спутниковых геодезических измерений (определений), 0.1	
1.6.108	418882.89	1322037.38	Метод спутниковых геодезических измерений (определений), 0.1	

1.6.109	418879.38	1322040.38	Метод спутниковых геодезических измерений (определений), 0.1	
1.6.110	418881.98	1322043.42	Метод спутниковых геодезических измерений (определений), 0.1	
1.6.111	418885.45	1322040.45	Метод спутниковых геодезических измерений (определений), 0.1	
1.6.112	418892.96	1322049.42	Метод спутниковых геодезических измерений (определений), 0.1	
1.6.113	418871.26	1322067.45	Метод спутниковых геодезических измерений (определений), 0.1	
1.6.114	418920.05	1322124.01	Метод спутниковых геодезических измерений (определений), 0.1	
1.6.115	418921.45	1322124.71	Метод спутниковых геодезических измерений (определений), 0.1	
1.6.116	418938.1	1322125.65	Метод спутниковых геодезических измерений (определений), 0.1	
1.6.117	418938.32	1322121.66	Метод спутниковых геодезических измерений (определений), 0.1	
1.6.118	418922.52	1322120.76	Метод спутниковых геодезических измерений (определений), 0.1	
1.6.119	418876.95	1322067.92	Метод спутниковых геодезических измерений (определений), 0.1	

1.6.120	418898.6	1322049.93	Метод спутниковых геодезических измерений (определений), 0.1	
1.6.121	418893.39	1322043.7	Метод спутниковых геодезических измерений (определений), 0.1	
1.6.122	418908.04	1322030.91	Метод спутниковых геодезических измерений (определений), 0.1	
1.6.123	418937.86	1322066.19	Метод спутниковых геодезических измерений (определений), 0.1	
1.6.124	418940.09	1322064.36	Метод спутниковых геодезических измерений (определений), 0.1	
1.6.125	418969.2	1322090.38	Метод спутниковых геодезических измерений (определений), 0.1	
1.6.126	418979.26	1322081.79	Метод спутниковых геодезических измерений (определений), 0.1	
1.6.127	419012.91	1322120.17	Метод спутниковых геодезических измерений (определений), 0.1	
1.6.128	419014.62	1322159.14	Метод спутниковых геодезических измерений (определений), 0.1	
1.6.129	419022.87	1322159.26	Метод спутниковых геодезических измерений (определений), 0.1	
1.6.130	419022.83	1322164.07	Метод спутниковых геодезических измерений (определений), 0.1	

1.6.131	419038.63	1322164.22	Метод спутниковых геодезических измерений (определений), 0.1	
1.6.132	419038.81	1322189.5	Метод спутниковых геодезических измерений (определений), 0.1	
1.6.133	419036.9	1322191.36	Метод спутниковых геодезических измерений (определений), 0.1	
1.6.134	419027.36	1322191.4	Метод спутниковых геодезических измерений (определений), 0.1	
1.6.135	419027.3	1322187.43	Метод спутниковых геодезических измерений (определений), 0.1	
1.6.136	419026.66	1322185.99	Метод спутниковых геодезических измерений (определений), 0.1	
1.6.137	419024.45	1322183.95	Метод спутниковых геодезических измерений (определений), 0.1	
1.6.138	419021.74	1322186.89	Метод спутниковых геодезических измерений (определений), 0.1	
1.6.139	419023.31	1322188.35	Метод спутниковых геодезических измерений (определений), 0.1	
1.6.140	419023.53	1322202.01	Метод спутниковых геодезических измерений (определений), 0.1	
1.6.141	419022.32	1322202.7	Метод спутниковых геодезических измерений (определений), 0.1	

1.6.142	419024.32	1322206.17	Метод спутниковых геодезических измерений (определений), 0.1	
1.6.143	419026.54	1322204.88	Метод спутниковых геодезических измерений (определений), 0.1	
1.6.144	419027.54	1322203.12	Метод спутниковых геодезических измерений (определений), 0.1	
1.6.145	419027.42	1322195.4	Метод спутниковых геодезических измерений (определений), 0.1	
1.6.146	419036.8	1322195.36	Метод спутниковых геодезических измерений (определений), 0.1	
1.6.147	419036.95	1322233.55	Метод спутниковых геодезических измерений (определений), 0.1	
1.6.148	419037.51	1322293.08	Метод спутниковых геодезических измерений (определений), 0.1	
1.6.149	419038.09	1322294.47	Метод спутниковых геодезических измерений (определений), 0.1	
1.6.150	419166.17	1322423.56	Метод спутниковых геодезических измерений (определений), 0.1	
1.6.151	419166.87	1322424.02	Метод спутниковых геодезических измерений (определений), 0.1	
1.6.152	419170.76	1322425.51	Метод спутниковых геодезических измерений (определений), 0.1	

1.6.153	419172.97	1322424.98	Метод спутниковых геодезических измерений (определений), 0.1	
1.6.154	419180.1	1322417	Метод спутниковых геодезических измерений (определений), 0.1	
1.6.155	419182.57	1322417.01	Метод спутниковых геодезических измерений (определений), 0.1	
1.6.156	419184.34	1322415.95	Метод спутниковых геодезических измерений (определений), 0.1	
1.6.157	419217.96	1322416.37	Метод спутниковых геодезических измерений (определений), 0.1	
1.6.158	419217.96	1322424.26	Метод спутниковых геодезических измерений (определений), 0.1	
1.6.159	419211.31	1322424.31	Метод спутниковых геодезических измерений (определений), 0.1	
1.6.160	419211.34	1322428.31	Метод спутниковых геодезических измерений (определений), 0.1	
1.6.161	419217.96	1322428.26	Метод спутниковых геодезических измерений (определений), 0.1	
1.6.162	419217.96	1322436.36	Метод спутниковых геодезических измерений (определений), 0.1	
1.6.163	419236.53	1322436.37	Метод спутниковых геодезических измерений (определений), 0.1	

1.6.164	419236.55	1322434.21	Метод спутниковых геодезических измерений (определений), 0.1	
1.6.165	419238.35	1322434.24	Метод спутниковых геодезических измерений (определений), 0.1	
1.6.166	419238.29	1322445.29	Метод спутниковых геодезических измерений (определений), 0.1	
1.6.167	419237.64	1322445.29	Метод спутниковых геодезических измерений (определений), 0.1	
1.6.168	419237.64	1322449.29	Метод спутниковых геодезических измерений (определений), 0.1	
1.6.169	419242.26	1322449.3	Метод спутниковых геодезических измерений (определений), 0.1	
1.6.170	419242.35	1322434.24	Метод спутниковых геодезических измерений (определений), 0.1	
1.6.171	419274.27	1322433.8	Метод спутниковых геодезических измерений (определений), 0.1	
1.6.172	419275.37	1322433.45	Метод спутниковых геодезических измерений (определений), 0.1	
1.6.173	419295.56	1322433.1	Метод спутниковых геодезических измерений (определений), 0.1	
1.6.174	419295.97	1322456.54	Метод спутниковых геодезических измерений (определений), 0.1	

1.6.175	419277.01	1322456.94	Метод спутниковых геодезических измерений (определений), 0.1	
1.6.176	419278.39	1322521.25	Метод спутниковых геодезических измерений (определений), 0.1	
1.6.177	419282.39	1322521.17	Метод спутниковых геодезических измерений (определений), 0.1	
1.6.178	419281.1	1322460.86	Метод спутниковых геодезических измерений (определений), 0.1	
1.6.179	419296.04	1322460.54	Метод спутниковых геодезических измерений (определений), 0.1	
1.6.180	419296.14	1322465.88	Метод спутниковых геодезических измерений (определений), 0.1	
1.6.181	419298.14	1322467.84	Метод спутниковых геодезических измерений (определений), 0.1	
1.6.182	419409.46	1322467.66	Метод спутниковых геодезических измерений (определений), 0.1	
1.6.183	419409.53	1322508.66	Метод спутниковых геодезических измерений (определений), 0.1	
1.6.184	419349.04	1322510.9	Метод спутниковых геодезических измерений (определений), 0.1	
1.6.185	419349.23	1322515.87	Метод спутниковых геодезических измерений (определений), 0.1	

1.6.186	419353.23	1322515.73	Метод спутниковых геодезических измерений (определений), 0.1	
1.6.187	419353.19	1322514.75	Метод спутниковых геодезических измерений (определений), 0.1	
1.6.188	419368.4	1322514.19	Метод спутниковых геодезических измерений (определений), 0.1	
1.6.189	419368.4	1322514.95	Метод спутниковых геодезических измерений (определений), 0.1	
1.6.190	419372.4	1322514.95	Метод спутниковых геодезических измерений (определений), 0.1	
1.6.191	419372.4	1322514.04	Метод спутниковых геодезических измерений (определений), 0.1	
1.6.192	419388.83	1322513.44	Метод спутниковых геодезических измерений (определений), 0.1	
1.6.193	419388.83	1322514.13	Метод спутниковых геодезических измерений (определений), 0.1	
1.6.194	419392.82	1322514.12	Метод спутниковых геодезических измерений (определений), 0.1	
1.6.195	419392.83	1322513.28	Метод спутниковых геодезических измерений (определений), 0.1	
1.6.196	419405.72	1322512.8	Метод спутниковых геодезических измерений (определений), 0.1	

1.6.197	419405.72	1322514.01	Метод спутниковых геодезических измерений (определений), 0.1	
1.6.198	419409.72	1322514.01	Метод спутниковых геодезических измерений (определений), 0.1	
1.6.199	419409.72	1322512.65	Метод спутниковых геодезических измерений (определений), 0.1	
1.6.200	419413.54	1322512.51	Метод спутниковых геодезических измерений (определений), 0.1	
1.6.201	419413.47	1322472.32	Метод спутниковых геодезических измерений (определений), 0.1	
1.6.202	419415.71	1322472.32	Метод спутниковых геодезических измерений (определений), 0.1	
1.6.203	419415.71	1322475.48	Метод спутниковых геодезических измерений (определений), 0.1	
1.6.204	419419.71	1322475.48	Метод спутниковых геодезических измерений (определений), 0.1	
1.6.205	419419.71	1322472.32	Метод спутниковых геодезических измерений (определений), 0.1	
1.6.206	419434.14	1322472.32	Метод спутниковых геодезических измерений (определений), 0.1	
1.6.207	419434.14	1322474.89	Метод спутниковых геодезических измерений (определений), 0.1	

1.6.208	419438.14	1322474.89	Метод спутниковых геодезических измерений (определений), 0.1	
1.6.209	419438.14	1322472.31	Метод спутниковых геодезических измерений (определений), 0.1	
1.6.210	419453.6	1322472.31	Метод спутниковых геодезических измерений (определений), 0.1	
1.6.211	419453.6	1322474.45	Метод спутниковых геодезических измерений (определений), 0.1	
1.6.212	419457.6	1322474.45	Метод спутниковых геодезических измерений (определений), 0.1	
1.6.213	419457.61	1322472.32	Метод спутниковых геодезических измерений (определений), 0.1	
1.6.214	419471	1322472.31	Метод спутниковых геодезических измерений (определений), 0.1	
1.6.215	419471	1322474.45	Метод спутниковых геодезических измерений (определений), 0.1	
1.6.216	419475	1322474.45	Метод спутниковых геодезических измерений (определений), 0.1	
1.6.217	419475	1322468.32	Метод спутниковых геодезических измерений (определений), 0.1	
1.6.218	419413.47	1322468.32	Метод спутниковых геодезических измерений (определений), 0.1	

1.6.219	419413.06	1322436.95	Метод спутниковых геодезических измерений (определений), 0.1	
1.6.220	419488.92	1322435.89	Метод спутниковых геодезических измерений (определений), 0.1	
1.6.221	419488.7	1322420.47	Метод спутниковых геодезических измерений (определений), 0.1	
1.6.222	419504.27	1322420.26	Метод спутниковых геодезических измерений (определений), 0.1	
1.6.223	419504.57	1322429.66	Метод спутниковых геодезических измерений (определений), 0.1	
1.6.224	419503	1322429.71	Метод спутниковых геодезических измерений (определений), 0.1	
1.6.225	419503.13	1322433.71	Метод спутниковых геодезических измерений (определений), 0.1	
1.6.226	419504.7	1322433.65	Метод спутниковых геодезических измерений (определений), 0.1	
1.6.227	419505.15	1322447.11	Метод спутниковых геодезических измерений (определений), 0.1	
1.6.228	419503.41	1322447.15	Метод спутниковых геодезических измерений (определений), 0.1	
1.6.229	419503.5	1322451.15	Метод спутниковых геодезических измерений (определений), 0.1	

1.6.230	419505.28	1322451.1	Метод спутниковых геодезических измерений (определений), 0.1	
1.6.231	419505.74	1322465	Метод спутниковых геодезических измерений (определений), 0.1	
1.6.232	419503.87	1322465	Метод спутниковых геодезических измерений (определений), 0.1	
1.6.233	419503.87	1322469	Метод спутниковых геодезических измерений (определений), 0.1	
1.6.234	419509.87	1322469	Метод спутниковых геодезических измерений (определений), 0.1	
1.6.235	419508.13	1322416.21	Метод спутниковых геодезических измерений (определений), 0.1	
1.6.236	419488.64	1322416.47	Метод спутниковых геодезических измерений (определений), 0.1	
1.6.237	419487.86	1322360.45	Метод спутниковых геодезических измерений (определений), 0.1	
1.6.238	419534.16	1322360.66	Метод спутниковых геодезических измерений (определений), 0.1	
1.6.239	419534.15	1322418.48	Метод спутниковых геодезических измерений (определений), 0.1	
1.6.240	419536.15	1322420.48	Метод спутниковых геодезических измерений (определений), 0.1	

1.6.241	419556.36	1322420.49	Метод спутниковых геодезических измерений (определений), 0.1	
1.6.242	419556.36	1322428.75	Метод спутниковых геодезических измерений (определений), 0.1	
1.6.243	419554.69	1322428.75	Метод спутниковых геодезических измерений (определений), 0.1	
1.6.244	419554.69	1322432.75	Метод спутниковых геодезических измерений (определений), 0.1	
1.6.245	419560.36	1322432.75	Метод спутниковых геодезических измерений (определений), 0.1	
1.6.246	419560.36	1322416.49	Метод спутниковых геодезических измерений (определений), 0.1	
1.6.247	419538.15	1322416.48	Метод спутниковых геодезических измерений (определений), 0.1	
1.6.248	419538.15	1322359.21	Метод спутниковых геодезических измерений (определений), 0.1	
1.6.249	419558.62	1322323.78	Метод спутниковых геодезических измерений (определений), 0.1	
1.6.250	419578.61	1322323.78	Метод спутниковых геодезических измерений (определений), 0.1	
1.6.251	419578.61	1322334.02	Метод спутниковых геодезических измерений (определений), 0.1	

1.6.252	419577.59	1322334.02	Метод спутниковых геодезических измерений (определений), 0.1	
1.6.253	419577.59	1322338.02	Метод спутниковых геодезических измерений (определений), 0.1	
1.6.254	419582.6	1322338.02	Метод спутниковых геодезических измерений (определений), 0.1	
1.6.255	419582.61	1322319.78	Метод спутниковых геодезических измерений (определений), 0.1	
1.6.256	419570.61	1322319.78	Метод спутниковых геодезических измерений (определений), 0.1	
1.6.257	419570.22	1322287.11	Метод спутниковых геодезических измерений (определений), 0.1	
1.6.258	419690.65	1322285.66	Метод спутниковых геодезических измерений (определений), 0.1	
1.6.259	419690.61	1322281.66	Метод спутниковых геодезических измерений (определений), 0.1	
1.6.260	419676.32	1322281.83	Метод спутниковых геодезических измерений (определений), 0.1	
1.6.261	419676.25	1322274.26	Метод спутниковых геодезических измерений (определений), 0.1	
1.6.262	419694.97	1322274.39	Метод спутниковых геодезических измерений (определений), 0.1	

1.6.263	419694.99	1322271.31	Метод спутниковых геодезических измерений (определений), 0.1	
1.6.264	419699.51	1322271.31	Метод спутниковых геодезических измерений (определений), 0.1	
1.6.265	419720.18	1322300.39	Метод спутниковых геодезических измерений (определений), 0.1	
1.6.266	419722.89	1322300.92	Метод спутниковых геодезических измерений (определений), 0.1	
1.6.267	419749.75	1322283.77	Метод спутниковых геодезических измерений (определений), 0.1	
1.6.268	419773.49	1322322.02	Метод спутниковых геодезических измерений (определений), 0.1	
1.6.269	419741.25	1322343.77	Метод спутниковых геодезических измерений (определений), 0.1	
1.6.270	419732.1	1322327.93	Метод спутниковых геодезических измерений (определений), 0.1	
1.6.271	419746.39	1322319.68	Метод спутниковых геодезических измерений (определений), 0.1	
1.6.272	419746.39	1322313.76	Метод спутниковых геодезических измерений (определений), 0.1	
1.6.273	419742.39	1322313.77	Метод спутниковых геодезических измерений (определений), 0.1	

1.6.274	419742.38	1322317.37	Метод спутниковых геодезических измерений (определений), 0.1	
1.6.275	419725.87	1322326.9	Метод спутниковых геодезических измерений (определений), 0.1	
1.6.276	419719.34	1322326.91	Метод спутниковых геодезических измерений (определений), 0.1	
1.6.277	419719.34	1322325.78	Метод спутниковых геодезических измерений (определений), 0.1	
1.6.278	419715.34	1322325.78	Метод спутниковых геодезических измерений (определений), 0.1	
1.6.279	419715.33	1322326.91	Метод спутниковых геодезических измерений (определений), 0.1	
1.6.280	419680.28	1322326.9	Метод спутниковых геодезических измерений (определений), 0.1	
1.6.281	419678.28	1322328.9	Метод спутниковых геодезических измерений (определений), 0.1	
1.6.282	419678.28	1322358.46	Метод спутниковых геодезических измерений (определений), 0.1	
1.6.283	419673.98	1322360.95	Метод спутниковых геодезических измерений (определений), 0.1	
1.6.284	419667.95	1322360.95	Метод спутниковых геодезических измерений (определений), 0.1	

1.6.285	419667.95	1322358.95	Метод спутниковых геодезических измерений (определений), 0.1	
1.6.286	419663.95	1322358.94	Метод спутниковых геодезических измерений (определений), 0.1	
1.6.287	419663.95	1322360.94	Метод спутниковых геодезических измерений (определений), 0.1	
1.6.288	419653.79	1322360.95	Метод спутниковых геодезических измерений (определений), 0.1	
1.6.289	419653.79	1322373.19	Метод спутниковых геодезических измерений (определений), 0.1	
1.6.290	419641.06	1322373.19	Метод спутниковых геодезических измерений (определений), 0.1	
1.6.291	419641.06	1322371.02	Метод спутниковых геодезических измерений (определений), 0.1	
1.6.292	419637.06	1322371.02	Метод спутниковых геодезических измерений (определений), 0.1	
1.6.293	419637.06	1322377.19	Метод спутниковых геодезических измерений (определений), 0.1	
1.6.294	419657.79	1322377.19	Метод спутниковых геодезических измерений (определений), 0.1	
1.6.295	419657.79	1322364.95	Метод спутниковых геодезических измерений (определений), 0.1	

1.6.296	419674.51	1322364.95	Метод спутниковых геодезических измерений (определений), 0.1	
1.6.297	419675.51	1322364.67	Метод спутниковых геодезических измерений (определений), 0.1	
1.6.298	419681.27	1322361.35	Метод спутниковых геодезических измерений (определений), 0.1	
1.6.299	419682.28	1322359.62	Метод спутниковых геодезических измерений (определений), 0.1	
1.6.300	419682.27	1322330.91	Метод спутниковых геодезических измерений (определений), 0.1	
1.6.301	419726.4	1322330.91	Метод спутниковых геодезических измерений (определений), 0.1	
1.6.302	419727.4	1322330.64	Метод спутниковых геодезических измерений (определений), 0.1	
1.6.303	419728.63	1322329.92	Метод спутниковых геодезических измерений (определений), 0.1	
1.6.304	419738.86	1322347.63	Метод спутниковых геодезических измерений (определений), 0.1	
1.6.305	419761.47	1322383.38	Метод спутниковых геодезических измерений (определений), 0.1	
1.6.306	419610.13	1322476.6	Метод спутниковых геодезических измерений (определений), 0.1	

1.6.307	419609.19	1322478.51	Метод спутниковых геодезических измерений (определений), 0.1	
1.6.308	419650.37	1322864.27	Метод спутниковых геодезических измерений (определений), 0.1	
1.6.309	419644.16	1322864.9	Метод спутниковых геодезических измерений (определений), 0.1	
1.6.310	419642.83	1322850.31	Метод спутниковых геодезических измерений (определений), 0.1	
1.6.311	419638.85	1322850.68	Метод спутниковых геодезических измерений (определений), 0.1	
1.6.312	419640.35	1322867.28	Метод спутниковых геодезических измерений (определений), 0.1	
1.6.313	419652.69	1322990.27	Метод спутниковых геодезических измерений (определений), 0.1	
1.6.314	419600.65	1323008.37	Метод спутниковых геодезических измерений (определений), 0.1	
1.6.315	419275.46	1322625.29	Метод спутниковых геодезических измерений (определений), 0.1	
1.6.316	419065.69	1322395.64	Метод спутниковых геодезических измерений (определений), 0.1	
1.6.317	418940.2	1322316.2	Метод спутниковых геодезических измерений (определений), 0.1	

1.6.318	418937.46	1322316.79	Метод спутниковых геодезических измерений (определений), 0.1	
1.6.319	418817.09	1322251.18	Метод спутниковых геодезических измерений (определений), 0.1	
1.6.320	418818.25	1322248.24	Метод спутниковых геодезических измерений (определений), 0.1	
1.6.321	418817.59	1322245.92	Метод спутниковых геодезических измерений (определений), 0.1	
1.6.322	418778.77	1322216.47	Метод спутниковых геодезических измерений (определений), 0.1	
1.6.323	418225.58	1321572.68	Метод спутниковых геодезических измерений (определений), 0.1	
1.6.324	418237.12	1321561.85	Метод спутниковых геодезических измерений (определений), 0.1	
1.6.325	418261.88	1321539.97	Метод спутниковых геодезических измерений (определений), 0.1	
1.6.326	418340.23	1321476.83	Метод спутниковых геодезических измерений (определений), 0.1	
1.6.327	418342.65	1321467.02	Метод спутниковых геодезических измерений (определений), 0.1	
1.7.1	418314.13	1321136.44	Метод спутниковых геодезических измерений (определений), 0.1	

1.7.2	418312.01	1321145.28	Метод спутниковых геодезических измерений (определений), 0.1	
1.7.3	418346.62	1321153.35	Метод спутниковых геодезических измерений (определений), 0.1	
1.7.4	418335.13	1321202.13	Метод спутниковых геодезических измерений (определений), 0.1	
1.7.5	418332.47	1321201.5	Метод спутниковых геодезических измерений (определений), 0.1	
1.7.6	418336.04	1321187.56	Метод спутниковых геодезических измерений (определений), 0.1	
1.7.7	418332.3	1321186.18	Метод спутниковых геодезических измерений (определений), 0.1	
1.7.8	418293.7	1321176.87	Метод спутниковых геодезических измерений (определений), 0.1	
1.7.9	418293.07	1321179.62	Метод спутниковых геодезических измерений (определений), 0.1	
1.7.10	418244.65	1321168.37	Метод спутниковых геодезических измерений (определений), 0.1	
1.7.11	418248.37	1321152.55	Метод спутниковых геодезических измерений (определений), 0.1	
1.7.12	418243.21	1321151.34	Метод спутниковых геодезических измерений (определений), 0.1	

1.7.13	418252.38	1321112.28	Метод спутниковых геодезических измерений (определений), 0.1	
1.7.14	418281.77	1321119.15	Метод спутниковых геодезических измерений (определений), 0.1	
1.7.15	418279.67	1321128.14	Метод спутниковых геодезических измерений (определений), 0.1	
1.7.16	418314.13	1321136.44	Метод спутниковых геодезических измерений (определений), 0.1	
1.8.1	418152.8	1321244.67	Метод спутниковых геодезических измерений (определений), 0.1	
1.8.2	418150.75	1321253.12	Метод спутниковых геодезических измерений (определений), 0.1	
1.8.3	418150.19	1321252.99	Метод спутниковых геодезических измерений (определений), 0.1	
1.8.4	418149.24	1321256.87	Метод спутниковых геодезических измерений (определений), 0.1	
1.8.5	418149.81	1321257.02	Метод спутниковых геодезических измерений (определений), 0.1	
1.8.6	418147.35	1321267.2	Метод спутниковых геодезических измерений (определений), 0.1	
1.8.7	418146.75	1321267.04	Метод спутниковых геодезических измерений (определений), 0.1	

1.8.8	418145.8	1321270.93	Метод спутниковых геодезических измерений (определений), 0.1	
1.8.9	418146.41	1321271.08	Метод спутниковых геодезических измерений (определений), 0.1	
1.8.10	418144.1	1321280.61	Метод спутниковых геодезических измерений (определений), 0.1	
1.8.11	418143.63	1321280.5	Метод спутниковых геодезических измерений (определений), 0.1	
1.8.12	418142.68	1321284.38	Метод спутниковых геодезических измерений (определений), 0.1	
1.8.13	418143.16	1321284.5	Метод спутниковых геодезических измерений (определений), 0.1	
1.8.14	418140.61	1321295.02	Метод спутниковых геодезических измерений (определений), 0.1	
1.8.15	418140.06	1321294.87	Метод спутниковых геодезических измерений (определений), 0.1	
1.8.16	418139.11	1321298.76	Метод спутниковых геодезических измерений (определений), 0.1	
1.8.17	418139.67	1321298.9	Метод спутниковых геодезических измерений (определений), 0.1	
1.8.18	418136.47	1321312.02	Метод спутниковых геодезических измерений (определений), 0.1	

1.8.19	418129.35	1321318.22	Метод спутниковых геодезических измерений (определений), 0.1	
1.8.20	418129.14	1321317.98	Метод спутниковых геодезических измерений (определений), 0.1	
1.8.21	418126.04	1321320.51	Метод спутниковых геодезических измерений (определений), 0.1	
1.8.22	418126.33	1321320.85	Метод спутниковых геодезических измерений (определений), 0.1	
1.8.23	418118.81	1321327.41	Метод спутниковых геодезических измерений (определений), 0.1	
1.8.24	418118.56	1321327.11	Метод спутниковых геодезических измерений (определений), 0.1	
1.8.25	418115.46	1321329.63	Метод спутниковых геодезических измерений (определений), 0.1	
1.8.26	418115.79	1321330.04	Метод спутниковых геодезических измерений (определений), 0.1	
1.8.27	418107.66	1321337.11	Метод спутниковых геодезических измерений (определений), 0.1	
1.8.28	418107.37	1321336.76	Метод спутниковых геодезических измерений (определений), 0.1	
1.8.29	418104.27	1321339.29	Метод спутниковых геодезических измерений (определений), 0.1	

1.8.30	418104.64	1321339.74	Метод спутниковых геодезических измерений (определений), 0.1	
1.8.31	418097.24	1321346.19	Метод спутниковых геодезических измерений (определений), 0.1	
1.8.32	418096.9	1321345.79	Метод спутниковых геодезических измерений (определений), 0.1	
1.8.33	418093.8	1321348.31	Метод спутниковых геодезических измерений (определений), 0.1	
1.8.34	418094.22	1321348.82	Метод спутниковых геодезических измерений (определений), 0.1	
1.8.35	418086.69	1321355.37	Метод спутниковых геодезических измерений (определений), 0.1	
1.8.36	418086.32	1321354.92	Метод спутниковых геодезических измерений (определений), 0.1	
1.8.37	418083.21	1321357.44	Метод спутниковых геодезических измерений (определений), 0.1	
1.8.38	418083.67	1321358	Метод спутниковых геодезических измерений (определений), 0.1	
1.8.39	418075.79	1321364.86	Метод спутниковых геодезических измерений (определений), 0.1	
1.8.40	418075.6	1321364.63	Метод спутниковых геодезических измерений (определений), 0.1	

1.8.41	418072.5	1321367.15	Метод спутниковых геодезических измерений (определений), 0.1	
1.8.42	418072.77	1321367.49	Метод спутниковых геодезических измерений (определений), 0.1	
1.8.43	418058.03	1321380.33	Метод спутниковых геодезических измерений (определений), 0.1	
1.8.44	418045.44	1321365.6	Метод спутниковых геодезических измерений (определений), 0.1	
1.8.45	418058.19	1321310.27	Метод спутниковых геодезических измерений (определений), 0.1	
1.8.46	418056.72	1321307.88	Метод спутниковых геодезических измерений (определений), 0.1	
1.8.47	418005.61	1321295.2	Метод спутниковых геодезических измерений (определений), 0.1	
1.8.48	418009.47	1321279.04	Метод спутниковых геодезических измерений (определений), 0.1	
1.8.49	418009.9	1321279.14	Метод спутниковых геодезических измерений (определений), 0.1	
1.8.50	418010.86	1321275.26	Метод спутниковых геодезических измерений (определений), 0.1	
1.8.51	418010.4	1321275.15	Метод спутниковых геодезических измерений (определений), 0.1	

1.8.52	418020.8	1321231.56	Метод спутниковых геодезических измерений (определений), 0.1	
1.8.53	418027.27	1321233.1	Метод спутниковых геодезических измерений (определений), 0.1	
1.8.54	418026.98	1321234.11	Метод спутниковых геодезических измерений (определений), 0.1	
1.8.55	418030.83	1321235.2	Метод спутниковых геодезических измерений (определений), 0.1	
1.8.56	418031.16	1321234.03	Метод спутниковых геодезических измерений (определений), 0.1	
1.8.57	418041.08	1321236.41	Метод спутниковых геодезических измерений (определений), 0.1	
1.8.58	418040.78	1321237.48	Метод спутниковых геодезических измерений (определений), 0.1	
1.8.59	418044.63	1321238.57	Метод спутниковых геодезических измерений (определений), 0.1	
1.8.60	418044.98	1321237.34	Метод спутниковых геодезических измерений (определений), 0.1	
1.8.61	418054.91	1321239.7	Метод спутниковых геодезических измерений (определений), 0.1	
1.8.62	418054.58	1321240.84	Метод спутниковых геодезических измерений (определений), 0.1	

1.8.63	418058.42	1321241.94	Метод спутниковых геодезических измерений (определений), 0.1	
1.8.64	418058.8	1321240.63	Метод спутниковых геодезических измерений (определений), 0.1	
1.8.65	418067.11	1321242.62	Метод спутниковых геодезических измерений (определений), 0.1	
1.8.66	418066.62	1321244.62	Метод спутниковых геодезических измерений (определений), 0.1	
1.8.67	418070.51	1321245.56	Метод спутниковых геодезических измерений (определений), 0.1	
1.8.68	418071.95	1321239.66	Метод спутниковых геодезических измерений (определений), 0.1	
1.8.69	418021.73	1321227.67	Метод спутниковых геодезических измерений (определений), 0.1	
1.8.70	418026.41	1321208.11	Метод спутниковых геодезических измерений (определений), 0.1	
1.8.71	418114.18	1321229.51	Метод спутниковых геодезических измерений (определений), 0.1	
1.8.72	418112.67	1321235.74	Метод спутниковых геодезических измерений (определений), 0.1	
1.8.73	418152.8	1321244.67	Метод спутниковых геодезических измерений (определений), 0.1	

1.9.1	419458.24	1322907.29	Метод спутниковых геодезических измерений (определений), 0.1	
1.9.2	419458.49	1322932.38	Метод спутниковых геодезических измерений (определений), 0.1	
1.9.3	419440.06	1322933.38	Метод спутниковых геодезических измерений (определений), 0.1	
1.9.4	419441.96	1322977.58	Метод спутниковых геодезических измерений (определений), 0.1	
1.9.5	419498.32	1322973.36	Метод спутниковых геодезических измерений (определений), 0.1	
1.9.6	419499.46	1322987.09	Метод спутниковых геодезических измерений (определений), 0.1	
1.9.7	419494.15	1322987.65	Метод спутниковых геодезических измерений (определений), 0.1	
1.9.8	419494.56	1322991.63	Метод спутниковых геодезических измерений (определений), 0.1	
1.9.9	419499.79	1322991.09	Метод спутниковых геодезических измерений (определений), 0.1	
1.9.10	419501.33	1323009.6	Метод спутниковых геодезических измерений (определений), 0.1	
1.9.11	419496.02	1323010.14	Метод спутниковых геодезических измерений (определений), 0.1	

1.9.12	419496.43	1323014.12	Метод спутниковых геодезических измерений (определений), 0.1	
1.9.13	419501.65	1323013.58	Метод спутниковых геодезических измерений (определений), 0.1	
1.9.14	419503.27	1323033.16	Метод спутниковых геодезических измерений (определений), 0.1	
1.9.15	419497.96	1323033.7	Метод спутниковых геодезических измерений (определений), 0.1	
1.9.16	419498.37	1323037.69	Метод спутниковых геодезических измерений (определений), 0.1	
1.9.17	419503.61	1323037.15	Метод спутниковых геодезических измерений (определений), 0.1	
1.9.18	419504.9	1323052.84	Метод спутниковых геодезических измерений (определений), 0.1	
1.9.19	419499.59	1323053.38	Метод спутниковых геодезических измерений (определений), 0.1	
1.9.20	419500	1323057.37	Метод спутниковых геодезических измерений (определений), 0.1	
1.9.21	419505.23	1323056.83	Метод спутниковых геодезических измерений (определений), 0.1	
1.9.22	419506.4	1323070.98	Метод спутниковых геодезических измерений (определений), 0.1	

1.9.23	419505.76	1323072.66	Метод спутниковых геодезических измерений (определений), 0.1	
1.9.24	419508.45	1323099.25	Метод спутниковых геодезических измерений (определений), 0.1	
1.9.25	419489.55	1323101.08	Метод спутниковых геодезических измерений (определений), 0.1	
1.9.26	419489.99	1323107.11	Метод спутниковых геодезических измерений (определений), 0.1	
1.9.27	419482.49	1323107.83	Метод спутниковых геодезических измерений (определений), 0.1	
1.9.28	419482.44	1323107.29	Метод спутниковых геодезических измерений (определений), 0.1	
1.9.29	419478.46	1323107.68	Метод спутниковых геодезических измерений (определений), 0.1	
1.9.30	419478.51	1323108.2	Метод спутниковых геодезических измерений (определений), 0.1	
1.9.31	419462.35	1323109.74	Метод спутниковых геодезических измерений (определений), 0.1	
1.9.32	419462.27	1323108.7	Метод спутниковых геодезических измерений (определений), 0.1	
1.9.33	419458.28	1323109.01	Метод спутниковых геодезических измерений (определений), 0.1	

1.9.34	419458.37	1323110.12	Метод спутниковых геодезических измерений (определений), 0.1	
1.9.35	419408.3	1323114.9	Метод спутниковых геодезических измерений (определений), 0.1	
1.9.36	419404.82	1323078.05	Метод спутниковых геодезических измерений (определений), 0.1	
1.9.37	419413.05	1323077.48	Метод спутниковых геодезических измерений (определений), 0.1	
1.9.38	419413.13	1323079.46	Метод спутниковых геодезических измерений (определений), 0.1	
1.9.39	419417.12	1323079.3	Метод спутниковых геодезических измерений (определений), 0.1	
1.9.40	419417.04	1323077.2	Метод спутниковых геодезических измерений (определений), 0.1	
1.9.41	419430.25	1323076.27	Метод спутниковых геодезических измерений (определений), 0.1	
1.9.42	419430.38	1323078.09	Метод спутниковых геодезических измерений (определений), 0.1	
1.9.43	419434.37	1323077.81	Метод спутниковых геодезических измерений (определений), 0.1	
1.9.44	419433.96	1323072	Метод спутниковых геодезических измерений (определений), 0.1	

1.9.45	419404.45	1323074.07	Метод спутниковых геодезических измерений (определений), 0.1	
1.9.46	419402.5	1323053.45	Метод спутниковых геодезических измерений (определений), 0.1	
1.9.47	419430.43	1323050.91	Метод спутниковых геодезических измерений (определений), 0.1	
1.9.48	419429.94	1323045.62	Метод спутниковых геодезических измерений (определений), 0.1	
1.9.49	419425.96	1323045.98	Метод спутниковых геодезических измерений (определений), 0.1	
1.9.50	419426.08	1323047.3	Метод спутниковых геодезических измерений (определений), 0.1	
1.9.51	419417.04	1323048.11	Метод спутниковых геодезических измерений (определений), 0.1	
1.9.52	419416.98	1323047.53	Метод спутниковых геодезических измерений (определений), 0.1	
1.9.53	419413.01	1323047.96	Метод спутниковых геодезических измерений (определений), 0.1	
1.9.54	419413.06	1323048.47	Метод спутниковых геодезических измерений (определений), 0.1	
1.9.55	419402.13	1323049.47	Метод спутниковых геодезических измерений (определений), 0.1	

1.9.56	419396.08	1322985.35	Метод спутниковых геодезических измерений (определений), 0.1	
1.9.57	419402.34	1322984.71	Метод спутниковых геодезических измерений (определений), 0.1	
1.9.58	419402.49	1322986.07	Метод спутниковых геодезических измерений (определений), 0.1	
1.9.59	419406.47	1322985.63	Метод спутниковых геодезических измерений (определений), 0.1	
1.9.60	419406.32	1322984.33	Метод спутниковых геодезических измерений (определений), 0.1	
1.9.61	419422.38	1322982.81	Метод спутниковых геодезических измерений (определений), 0.1	
1.9.62	419422.51	1322984.18	Метод спутниковых геодезических измерений (определений), 0.1	
1.9.63	419426.49	1322983.79	Метод спутниковых геодезических измерений (определений), 0.1	
1.9.64	419425.98	1322978.45	Метод спутниковых геодезических измерений (определений), 0.1	
1.9.65	419401.45	1322980.77	Метод спутниковых геодезических измерений (определений), 0.1	
1.9.66	419398.79	1322945.97	Метод спутниковых геодезических измерений (определений), 0.1	

1.9.67	419392.23	1322946.47	Метод спутниковых геодезических измерений (определений), 0.1	
1.9.68	419392.53	1322950.45	Метод спутниковых геодезических измерений (определений), 0.1	
1.9.69	419395.11	1322950.25	Метод спутниковых геодезических измерений (определений), 0.1	
1.9.70	419396.3	1322965.81	Метод спутниковых геодезических измерений (определений), 0.1	
1.9.71	419394.45	1322965.95	Метод спутниковых геодезических измерений (определений), 0.1	
1.9.72	419394.75	1322969.93	Метод спутниковых геодезических измерений (определений), 0.1	
1.9.73	419396.6	1322969.8	Метод спутниковых геодезических измерений (определений), 0.1	
1.9.74	419397.48	1322981.22	Метод спутниковых геодезических измерений (определений), 0.1	
1.9.75	419391.72	1322981.66	Метод спутниковых геодезических измерений (определений), 0.1	
1.9.76	419404.46	1323116.78	Метод спутниковых геодезических измерений (определений), 0.1	
1.9.77	419402.56	1323118.92	Метод спутниковых геодезических измерений (определений), 0.1	

1.9.78	419402.63	1323120.05	Метод спутниковых геодезических измерений (определений), 0.1	
1.9.79	419399.99	1323120.3	Метод спутниковых геодезических измерений (определений), 0.1	
1.9.80	419400.37	1323124.28	Метод спутниковых геодезических измерений (определений), 0.1	
1.9.81	419402.92	1323124.03	Метод спутниковых геодезических измерений (определений), 0.1	
1.9.82	419403.86	1323137.47	Метод спутниковых геодезических измерений (определений), 0.1	
1.9.83	419401.51	1323137.74	Метод спутниковых геодезических измерений (определений), 0.1	
1.9.84	419401.96	1323141.71	Метод спутниковых геодезических измерений (определений), 0.1	
1.9.85	419404.15	1323141.47	Метод спутниковых геодезических измерений (определений), 0.1	
1.9.86	419404.88	1323151.73	Метод спутниковых геодезических измерений (определений), 0.1	
1.9.87	419402.54	1323151.93	Метод спутниковых геодезических измерений (определений), 0.1	
1.9.88	419402.88	1323155.91	Метод спутниковых геодезических измерений (определений), 0.1	

1.9.89	419405.16	1323155.72	Метод спутниковых геодезических измерений (определений), 0.1	
1.9.90	419406.11	1323169.21	Метод спутниковых геодезических измерений (определений), 0.1	
1.9.91	419403.89	1323169.47	Метод спутниковых геодезических измерений (определений), 0.1	
1.9.92	419404.34	1323173.44	Метод спутниковых геодезических измерений (определений), 0.1	
1.9.93	419406.39	1323173.21	Метод спутниковых геодезических измерений (определений), 0.1	
1.9.94	419407.79	1323193.13	Метод спутниковых геодезических измерений (определений), 0.1	
1.9.95	419459.92	1323188.13	Метод спутниковых геодезических измерений (определений), 0.1	
1.9.96	419461.76	1323207.31	Метод спутниковых геодезических измерений (определений), 0.1	
1.9.97	419495.35	1323203.22	Метод спутниковых геодезических измерений (определений), 0.1	
1.9.98	419494.87	1323199.25	Метод спутниковых геодезических измерений (определений), 0.1	
1.9.99	419465.35	1323202.84	Метод спутниковых геодезических измерений (определений), 0.1	

1.9.100	419463.51	1323183.77	Метод спутниковых геодезических измерений (определений), 0.1	
1.9.101	419411.49	1323188.76	Метод спутниковых геодезических измерений (определений), 0.1	
1.9.102	419406.58	1323119.08	Метод спутниковых геодезических измерений (определений), 0.1	
1.9.103	419494.27	1323110.71	Метод спутниковых геодезических измерений (определений), 0.1	
1.9.104	419493.82	1323104.68	Метод спутниковых геодезических измерений (определений), 0.1	
1.9.105	419508.85	1323103.23	Метод спутниковых геодезических измерений (определений), 0.1	
1.9.106	419526.46	1323277.29	Метод спутниковых геодезических измерений (определений), 0.1	
1.9.107	419524.99	1323277.44	Метод спутниковых геодезических измерений (определений), 0.1	
1.9.108	419519.9	1323224.26	Метод спутниковых геодезических измерений (определений), 0.1	
1.9.109	419517.69	1323222.46	Метод спутниковых геодезических измерений (определений), 0.1	
1.9.110	419295.14	1323246.52	Метод спутниковых геодезических измерений (определений), 0.1	

1.9.111	419268.3	1322977.54	Метод спутниковых геодезических измерений (определений), 0.1	
1.9.112	419275.18	1322971.88	Метод спутниковых геодезических измерений (определений), 0.1	
1.9.113	419329.35	1322923.75	Метод спутниковых геодезических измерений (определений), 0.1	
1.9.114	419321.99	1322915.57	Метод спутниковых геодезических измерений (определений), 0.1	
1.9.115	419342.34	1322898.09	Метод спутниковых геодезических измерений (определений), 0.1	
1.9.116	419339.73	1322895.06	Метод спутниковых геодезических измерений (определений), 0.1	
1.9.117	419316.27	1322915.2	Метод спутниковых геодезических измерений (определений), 0.1	
1.9.118	419323.68	1322923.44	Метод спутниковых геодезических измерений (определений), 0.1	
1.9.119	419274.11	1322967.47	Метод спутниковых геодезических измерений (определений), 0.1	
1.9.120	419252.77	1322942.07	Метод спутниковых геодезических измерений (определений), 0.1	
1.9.121	419311.72	1322889.42	Метод спутниковых геодезических измерений (определений), 0.1	

1.9.122	419305.02	1322882.15	Метод спутниковых геодезических измерений (определений), 0.1	
1.9.123	419322.02	1322866.46	Метод спутниковых геодезических измерений (определений), 0.1	
1.9.124	419318.36	1322861.93	Метод спутниковых геодезических измерений (определений), 0.1	
1.9.125	419315.25	1322864.44	Метод спутниковых геодезических измерений (определений), 0.1	
1.9.126	419316.56	1322866.06	Метод спутниковых геодезических измерений (определений), 0.1	
1.9.127	419305.74	1322876.04	Метод спутниковых геодезических измерений (определений), 0.1	
1.9.128	419304.19	1322874.36	Метод спутниковых геодезических измерений (определений), 0.1	
1.9.129	419301.25	1322877.07	Метод спутниковых геодезических измерений (определений), 0.1	
1.9.130	419302.8	1322878.75	Метод спутниковых геодезических измерений (определений), 0.1	
1.9.131	419299.36	1322881.93	Метод спутниковых геодезических измерений (определений), 0.1	
1.9.132	419306.02	1322889.15	Метод спутниковых геодезических измерений (определений), 0.1	

1.9.133	419297.16	1322897.06	Метод спутниковых геодезических измерений (определений), 0.1	
1.9.134	419296.72	1322896.57	Метод спутниковых геодезических измерений (определений), 0.1	
1.9.135	419293.74	1322899.23	Метод спутниковых геодезических измерений (определений), 0.1	
1.9.136	419294.18	1322899.72	Метод спутниковых геодезических измерений (определений), 0.1	
1.9.137	419284.14	1322908.69	Метод спутниковых геодезических измерений (определений), 0.1	
1.9.138	419283.59	1322908.08	Метод спутниковых геодезических измерений (определений), 0.1	
1.9.139	419280.62	1322910.74	Метод спутниковых геодезических измерений (определений), 0.1	
1.9.140	419281.15	1322911.35	Метод спутниковых геодезических измерений (определений), 0.1	
1.9.141	419273.32	1322918.35	Метод спутниковых геодезических измерений (определений), 0.1	
1.9.142	419272.88	1322917.87	Метод спутниковых геодезических измерений (определений), 0.1	
1.9.143	419269.91	1322920.53	Метод спутниковых геодезических измерений (определений), 0.1	

1.9.144	419270.33	1322921.02	Метод спутниковых геодезических измерений (определений), 0.1	
1.9.145	419260.89	1322929.45	Метод спутниковых геодезических измерений (определений), 0.1	
1.9.146	419260.35	1322928.85	Метод спутниковых геодезических измерений (определений), 0.1	
1.9.147	419257.36	1322931.51	Метод спутниковых геодезических измерений (определений), 0.1	
1.9.148	419257.9	1322932.11	Метод спутниковых геодезических измерений (определений), 0.1	
1.9.149	419250.19	1322939	Метод спутниковых геодезических измерений (определений), 0.1	
1.9.150	419238.86	1322925.51	Метод спутниковых геодезических измерений (определений), 0.1	
1.9.151	419244.49	1322920.77	Метод спутниковых геодезических измерений (определений), 0.1	
1.9.152	419172.68	1322834.46	Метод спутниковых геодезических измерений (определений), 0.1	
1.9.153	419207.03	1322805.5	Метод спутниковых геодезических измерений (определений), 0.1	
1.9.154	419201.09	1322798.09	Метод спутниковых геодезических измерений (определений), 0.1	

1.9.155	419236.34	1322770.91	Метод спутниковых геодезических измерений (определений), 0.1	
1.9.156	419261.26	1322802.37	Метод спутниковых геодезических измерений (определений), 0.1	
1.9.157	419256.23	1322806.67	Метод спутниковых геодезических измерений (определений), 0.1	
1.9.158	419255.76	1322806.12	Метод спутниковых геодезических измерений (определений), 0.1	
1.9.159	419252.72	1322808.73	Метод спутниковых геодезических измерений (определений), 0.1	
1.9.160	419253.19	1322809.27	Метод спутниковых геодезических измерений (определений), 0.1	
1.9.161	419241.79	1322819.02	Метод спутниковых геодезических измерений (определений), 0.1	
1.9.162	419241.44	1322818.63	Метод спутниковых геодезических измерений (определений), 0.1	
1.9.163	419238.42	1322821.24	Метод спутниковых геодезических измерений (определений), 0.1	
1.9.164	419241.36	1322824.65	Метод спутниковых геодезических измерений (определений), 0.1	
1.9.165	419261.17	1322807.71	Метод спутниковых геодезических измерений (определений), 0.1	

1.9.166	419273.87	1322822.54	Метод спутниковых геодезических измерений (определений), 0.1	
1.9.167	419253.15	1322840.27	Метод спутниковых геодезических измерений (определений), 0.1	
1.9.168	419256.56	1322843.98	Метод спутниковых геодезических измерений (определений), 0.1	
1.9.169	419259.49	1322841.27	Метод спутниковых геодезических измерений (определений), 0.1	
1.9.170	419258.89	1322840.61	Метод спутниковых геодезических измерений (определений), 0.1	
1.9.171	419271.08	1322830.18	Метод спутниковых геодезических измерений (определений), 0.1	
1.9.172	419271.62	1322830.8	Метод спутниковых геодезических измерений (определений), 0.1	
1.9.173	419274.64	1322828.17	Метод спутниковых геодезических измерений (определений), 0.1	
1.9.174	419274.12	1322827.58	Метод спутниковых геодезических измерений (определений), 0.1	
1.9.175	419279.5	1322822.99	Метод спутниковых геодезических измерений (определений), 0.1	
1.9.176	419264.21	1322805.11	Метод спутниковых геодезических измерений (определений), 0.1	

1.9.177	419266.79	1322802.9	Метод спутниковых геодезических измерений (определений), 0.1	
1.9.178	419239.5	1322768.47	Метод спутниковых геодезических измерений (определений), 0.1	
1.9.179	419258.21	1322754.04	Метод спутниковых геодезических измерений (определений), 0.1	
1.9.180	419343.17	1322867.06	Метод спутниковых геодезических измерений (определений), 0.1	
1.9.181	419344.11	1322867.74	Метод спутниковых геодезических измерений (определений), 0.1	
1.9.182	419458.24	1322907.29	Метод спутниковых геодезических измерений (определений), 0.1	
1.10.1	419291.56	1323250.92	Метод спутниковых геодезических измерений (определений), 0.1	
1.10.2	419292.6	1323261	Метод спутниковых геодезических измерений (определений), 0.1	
1.10.3	419270.57	1323263.18	Метод спутниковых геодезических измерений (определений), 0.1	
1.10.4	419269.89	1323254.4	Метод спутниковых геодезических измерений (определений), 0.1	
1.10.5	419269.28	1323253.11	Метод спутниковых геодезических измерений (определений), 0.1	

1.10.6	419291.56	1323250.92	Метод спутниковых геодезических измерений (определений), 0.1	
1.11.1	419624.91	1323408.27	Метод спутниковых геодезических измерений (определений), 0.1	
1.11.2	419635.35	1323517.96	Метод спутниковых геодезических измерений (определений), 0.1	
1.11.3	419628.11	1323518.74	Метод спутниковых геодезических измерений (определений), 0.1	
1.11.4	419626.12	1323517.62	Метод спутниковых геодезических измерений (определений), 0.1	
1.11.5	419494.78	1323530.03	Метод спутниковых геодезических измерений (определений), 0.1	
1.11.6	419493.22	1323511.56	Метод спутниковых геодезических измерений (определений), 0.1	
1.11.7	419545.41	1323506.99	Метод спутниковых геодезических измерений (определений), 0.1	
1.11.8	419544.91	1323502.12	Метод спутниковых геодезических измерений (определений), 0.1	
1.11.9	419540.93	1323502.53	Метод спутниковых геодезических измерений (определений), 0.1	
1.11.10	419541.01	1323503.36	Метод спутниковых геодезических измерений (определений), 0.1	

1.11.11	419534.79	1323503.91	Метод спутниковых геодезических измерений (определений), 0.1	
1.11.12	419534.71	1323503.21	Метод спутниковых геодезических измерений (определений), 0.1	
1.11.13	419530.74	1323503.68	Метод спутниковых геодезических измерений (определений), 0.1	
1.11.14	419530.81	1323504.26	Метод спутниковых геодезических измерений (определений), 0.1	
1.11.15	419522	1323505.02	Метод спутниковых геодезических измерений (определений), 0.1	
1.11.16	419521.93	1323504.47	Метод спутниковых геодезических измерений (определений), 0.1	
1.11.17	419517.95	1323504.93	Метод спутниковых геодезических измерений (определений), 0.1	
1.11.18	419518	1323505.38	Метод спутниковых геодезических измерений (определений), 0.1	
1.11.19	419507.08	1323506.33	Метод спутниковых геодезических измерений (определений), 0.1	
1.11.20	419507	1323505.67	Метод спутниковых геодезических измерений (определений), 0.1	
1.11.21	419503.03	1323506.13	Метод спутниковых геодезических измерений (определений), 0.1	

1.11.22	419503.1	1323506.68	Метод спутниковых геодезических измерений (определений), 0.1	
1.11.23	419490.89	1323507.75	Метод спутниковых геодезических измерений (определений), 0.1	
1.11.24	419489.08	1323509.91	Метод спутниковых геодезических измерений (определений), 0.1	
1.11.25	419490.97	1323532.38	Метод спутниковых геодезических измерений (определений), 0.1	
1.11.26	419492.53	1323548.1	Метод спутниковых геодезических измерений (определений), 0.1	
1.11.27	419464.03	1323550.8	Метод спутниковых геодезических измерений (определений), 0.1	
1.11.28	419451.19	1323429.82	Метод спутниковых геодезических измерений (определений), 0.1	
1.11.29	419479.1	1323426.64	Метод спутниковых геодезических измерений (определений), 0.1	
1.11.30	419482.5	1323467.91	Метод спутниковых геодезических измерений (определений), 0.1	
1.11.31	419540.79	1323462.48	Метод спутниковых геодезических измерений (определений), 0.1	
1.11.32	419540.58	1323457.26	Метод спутниковых геодезических измерений (определений), 0.1	

1.11.33	419536.58	1323457.41	Метод спутниковых геодезических измерений (определений), 0.1	
1.11.34	419536.63	1323458.85	Метод спутниковых геодезических измерений (определений), 0.1	
1.11.35	419525.7	1323459.87	Метод спутниковых геодезических измерений (определений), 0.1	
1.11.36	419525.64	1323459.41	Метод спутниковых геодезических измерений (определений), 0.1	
1.11.37	419521.67	1323459.87	Метод спутниковых геодезических измерений (определений), 0.1	
1.11.38	419521.71	1323460.24	Метод спутниковых геодезических измерений (определений), 0.1	
1.11.39	419511.49	1323461.19	Метод спутниковых геодезических измерений (определений), 0.1	
1.11.40	419511.42	1323460.63	Метод спутниковых геодезических измерений (определений), 0.1	
1.11.41	419507.44	1323461.09	Метод спутниковых геодезических измерений (определений), 0.1	
1.11.42	419507.5	1323461.56	Метод спутниковых геодезических измерений (определений), 0.1	
1.11.43	419498.51	1323462.4	Метод спутниковых геодезических измерений (определений), 0.1	

1.11.44	419498.43	1323461.73	Метод спутниковых геодезических измерений (определений), 0.1	
1.11.45	419494.46	1323462.19	Метод спутниковых геодезических измерений (определений), 0.1	
1.11.46	419494.53	1323462.77	Метод спутниковых геодезических измерений (определений), 0.1	
1.11.47	419486.16	1323463.55	Метод спутниковых геодезических измерений (определений), 0.1	
1.11.48	419482.69	1323421.53	Метод спутниковых геодезических измерений (определений), 0.1	
1.11.49	419624.91	1323408.27	Метод спутниковых геодезических измерений (определений), 0.1	
1.12.1	419281.06	1323614.5	Метод спутниковых геодезических измерений (определений), 0.1	
1.12.2	419293.79	1323736.06	Метод спутниковых геодезических измерений (определений), 0.1	
1.12.3	419204.17	1323830.75	Метод спутниковых геодезических измерений (определений), 0.1	
1.12.4	419107.37	1323837.24	Метод спутниковых геодезических измерений (определений), 0.1	
1.12.5	419098.58	1323766	Метод спутниковых геодезических измерений (определений), 0.1	

1.12.6	419105.59	1323764.99	Метод спутниковых геодезических измерений (определений), 0.1	
1.12.7	419126.15	1323762.4	Метод спутниковых геодезических измерений (определений), 0.1	
1.12.8	419126.49	1323765.22	Метод спутниковых геодезических измерений (определений), 0.1	
1.12.9	419130.47	1323764.72	Метод спутниковых геодезических измерений (определений), 0.1	
1.12.10	419130.11	1323761.9	Метод спутниковых геодезических измерений (определений), 0.1	
1.12.11	419152.64	1323759.06	Метод спутниковых геодезических измерений (определений), 0.1	
1.12.12	419153.93	1323767.73	Метод спутниковых геодезических измерений (определений), 0.1	
1.12.13	419157.88	1323767.15	Метод спутниковых геодезических измерений (определений), 0.1	
1.12.14	419156.62	1323758.56	Метод спутниковых геодезических измерений (определений), 0.1	
1.12.15	419179.51	1323755.67	Метод спутниковых геодезических измерений (определений), 0.1	
1.12.16	419179.82	1323759.03	Метод спутниковых геодезических измерений (определений), 0.1	

1.12.17	419183.8	1323758.66	Метод спутниковых геодезических измерений (определений), 0.1	
1.12.18	419183.1	1323751.18	Метод спутниковых геодезических измерений (определений), 0.1	
1.12.19	419107.1	1323760.77	Метод спутниковых геодезических измерений (определений), 0.1	
1.12.20	419104.75	1323737.91	Метод спутниковых геодезических измерений (определений), 0.1	
1.12.21	419092.12	1323629.07	Метод спутниковых геодезических измерений (определений), 0.1	
1.12.22	419090.81	1323627.43	Метод спутниковых геодезических измерений (определений), 0.1	
1.12.23	419060.98	1323616.68	Метод спутниковых геодезических измерений (определений), 0.1	
1.12.24	419052.73	1323537.69	Метод спутниковых геодезических измерений (определений), 0.1	
1.12.25	419151.64	1323528.48	Метод спутниковых геодезических измерений (определений), 0.1	
1.12.26	419156.94	1323601	Метод спутниковых геодезических измерений (определений), 0.1	
1.12.27	419160.93	1323600.71	Метод спутниковых геодезических измерений (определений), 0.1	

1.12.28	419158.53	1323567.91	Метод спутниковых геодезических измерений (определений), 0.1	
1.12.29	419199.26	1323564.23	Метод спутниковых геодезических измерений (определений), 0.1	
1.12.30	419204.17	1323618.54	Метод спутниковых геодезических измерений (определений), 0.1	
1.12.31	419205.9	1323641.92	Метод спутниковых геодезических измерений (определений), 0.1	
1.12.32	419120.05	1323650.3	Метод спутниковых геодезических измерений (определений), 0.1	
1.12.33	419120.44	1323654.27	Метод спутниковых геодезических измерений (определений), 0.1	
1.12.34	419194.46	1323647.05	Метод спутниковых геодезических измерений (определений), 0.1	
1.12.35	419202.73	1323720.66	Метод спутниковых геодезических измерений (определений), 0.1	
1.12.36	419206.7	1323720.22	Метод спутниковых геодезических измерений (определений), 0.1	
1.12.37	419198.45	1323646.67	Метод спутниковых геодезических измерений (определений), 0.1	
1.12.38	419210.17	1323645.52	Метод спутниковых геодезических измерений (определений), 0.1	

1.12.39	419208.31	1323620.22	Метод спутниковых геодезических измерений (определений), 0.1	
1.12.40	419236.16	1323618.03	Метод спутниковых геодезических измерений (определений), 0.1	
1.12.41	419241.08	1323672.68	Метод спутниковых геодезических измерений (определений), 0.1	
1.12.42	419245.05	1323672.32	Метод спутниковых геодезических измерений (определений), 0.1	
1.12.43	419240.16	1323617.72	Метод спутниковых геодезических измерений (определений), 0.1	
1.12.44	419281.06	1323614.5	Метод спутниковых геодезических измерений (определений), 0.1	
1.13.1	419581.79	1323276.56	Метод спутниковых геодезических измерений (определений), 0.1	
1.13.2	419588.91	1323353.13	Метод спутниковых геодезических измерений (определений), 0.1	
1.13.3	419566.47	1323354.7	Метод спутниковых геодезических измерений (определений), 0.1	
1.13.4	419565.79	1323345.06	Метод спутниковых геодезических измерений (определений), 0.1	
1.13.5	419561.81	1323345.34	Метод спутниковых геодезических измерений (определений), 0.1	

1.13.6	419562.63	1323356.98	Метод спутниковых геодезических измерений (определений), 0.1	
1.13.7	419563.7	1323358.62	Метод спутниковых геодезических измерений (определений), 0.1	
1.13.8	419563.74	1323359.33	Метод спутниковых геодезических измерений (определений), 0.1	
1.13.9	419567.74	1323359.12	Метод спутниковых геодезических измерений (определений), 0.1	
1.13.10	419567.71	1323358.63	Метод спутниковых геодезических измерений (определений), 0.1	
1.13.11	419589.28	1323357.11	Метод спутниковых геодезических измерений (определений), 0.1	
1.13.12	419591.66	1323382.67	Метод спутниковых геодезических измерений (определений), 0.1	
1.13.13	419592.29	1323383.96	Метод спутниковых геодезических измерений (определений), 0.1	
1.13.14	419593.77	1323407.15	Метод спутниковых геодезических измерений (определений), 0.1	
1.13.15	419575.43	1323408.87	Метод спутниковых геодезических измерений (определений), 0.1	
1.13.16	419575.4	1323408.5	Метод спутниковых геодезических измерений (определений), 0.1	

1.13.17	419571.43	1323408.96	Метод спутниковых геодезических измерений (определений), 0.1	
1.13.18	419571.45	1323409.24	Метод спутниковых геодезических измерений (определений), 0.1	
1.13.19	419560.95	1323410.21	Метод спутниковых геодезических измерений (определений), 0.1	
1.13.20	419560.91	1323409.78	Метод спутниковых геодезических измерений (определений), 0.1	
1.13.21	419556.93	1323410.25	Метод спутниковых геодезических измерений (определений), 0.1	
1.13.22	419556.97	1323410.58	Метод спутниковых геодезических измерений (определений), 0.1	
1.13.23	419546.52	1323411.57	Метод спутниковых геодезических измерений (определений), 0.1	
1.13.24	419546.46	1323411.11	Метод спутниковых геодезических измерений (определений), 0.1	
1.13.25	419542.49	1323411.57	Метод спутниковых геодезических измерений (определений), 0.1	
1.13.26	419542.54	1323411.93	Метод спутниковых геодезических измерений (определений), 0.1	
1.13.27	419532.09	1323412.91	Метод спутниковых геодезических измерений (определений), 0.1	

1.13.28	419532.04	1323412.47	Метод спутниковых геодезических измерений (определений), 0.1	
1.13.29	419528.07	1323412.93	Метод спутниковых геодезических измерений (определений), 0.1	
1.13.30	419528.11	1323413.28	Метод спутниковых геодезических измерений (определений), 0.1	
1.13.31	419517.52	1323414.27	Метод спутниковых геодезических измерений (определений), 0.1	
1.13.32	419517.46	1323413.76	Метод спутниковых геодезических измерений (определений), 0.1	
1.13.33	419513.49	1323414.22	Метод спутниковых геодезических измерений (определений), 0.1	
1.13.34	419513.53	1323414.64	Метод спутниковых геодезических измерений (определений), 0.1	
1.13.35	419501.1	1323415.8	Метод спутниковых геодезических измерений (определений), 0.1	
1.13.36	419501.04	1323415.36	Метод спутниковых геодезических измерений (определений), 0.1	
1.13.37	419497.07	1323415.83	Метод спутниковых геодезических измерений (определений), 0.1	
1.13.38	419497.11	1323416.17	Метод спутниковых геодезических измерений (определений), 0.1	

1.13.39	419480.36	1323417.73	Метод спутниковых геодезических измерений (определений), 0.1	
1.13.40	419478.55	1323419.89	Метод спутниковых геодезических измерений (определений), 0.1	
1.13.41	419478.77	1323422.65	Метод спутниковых геодезических измерений (определений), 0.1	
1.13.42	419450.77	1323425.84	Метод спутниковых геодезических измерений (определений), 0.1	
1.13.43	419446.39	1323384.65	Метод спутниковых геодезических измерений (определений), 0.1	
1.13.44	419444.26	1323382.87	Метод спутниковых геодезических измерений (определений), 0.1	
1.13.45	419311.72	1323392.39	Метод спутниковых геодезических измерений (определений), 0.1	
1.13.46	419300.84	1323301.5	Метод спутниковых геодезических измерений (определений), 0.1	
1.13.47	419295.55	1323250.49	Метод спутниковых геодезических измерений (определений), 0.1	
1.13.48	419516.11	1323226.66	Метод спутниковых геодезических измерений (определений), 0.1	
1.13.49	419521.19	1323279.82	Метод спутниковых геодезических измерений (определений), 0.1	

1.13.50	419523.38	1323281.61	Метод спутниковых геодезических измерений (определений), 0.1	
1.13.51	419527.19	1323281.23	Метод спутниковых геодезических измерений (определений), 0.1	
1.13.52	419528.95	1323281.99	Метод спутниковых геодезических измерений (определений), 0.1	
1.13.53	419581.79	1323276.56	Метод спутниковых геодезических измерений (определений), 0.1	
1.14.1	419222.25	1322900.3	Метод спутниковых геодезических измерений (определений), 0.1	
1.14.2	419238.88	1322920.26	Метод спутниковых геодезических измерений (определений), 0.1	
1.14.3	419233.22	1322925.03	Метод спутниковых геодезических измерений (определений), 0.1	
1.14.4	419271.07	1322970.08	Метод спутниковых геодезических измерений (определений), 0.1	
1.14.5	419264.94	1322975.12	Метод спутниковых геодезических измерений (определений), 0.1	
1.14.6	419264.22	1322976.87	Метод спутниковых геодезических измерений (определений), 0.1	
1.14.7	419279.57	1323131.14	Метод спутниковых геодезических измерений (определений), 0.1	

1.14.8	419219.26	1323132.48	Метод спутниковых геодезических измерений (определений), 0.1	
1.14.9	419218.92	1323125.92	Метод спутниковых геодезических измерений (определений), 0.1	
1.14.10	419214.93	1323126.13	Метод спутниковых геодезических измерений (определений), 0.1	
1.14.11	419215.48	1323136.56	Метод спутниковых геодезических измерений (определений), 0.1	
1.14.12	419278.92	1323135.15	Метод спутниковых геодезических измерений (определений), 0.1	
1.14.13	419289.59	1323247.09	Метод спутниковых геодезических измерений (определений), 0.1	
1.14.14	419190.57	1323256.82	Метод спутниковых геодезических измерений (определений), 0.1	
1.14.15	419190.69	1323258.9	Метод спутниковых геодезических измерений (определений), 0.1	
1.14.16	419165.24	1323261	Метод спутниковых геодезических измерений (определений), 0.1	
1.14.17	419156.5	1323171.96	Метод спутниковых геодезических измерений (определений), 0.1	
1.14.18	419109.25	1323176.8	Метод спутниковых геодезических измерений (определений), 0.1	

1.14.19	419101.16	1323084.67	Метод спутниковых геодезических измерений (определений), 0.1	
1.14.20	419124.63	1323083.01	Метод спутниковых геодезических измерений (определений), 0.1	
1.14.21	419115.7	1322981.38	Метод спутниковых геодезических измерений (определений), 0.1	
1.14.22	419131.99	1322980.22	Метод спутниковых геодезических измерений (определений), 0.1	
1.14.23	419133.22	1322979.68	Метод спутниковых геодезических измерений (определений), 0.1	
1.14.24	419137.53	1322975.61	Метод спутниковых геодезических измерений (определений), 0.1	
1.14.25	419145.22	1322985.06	Метод спутниковых геодезических измерений (определений), 0.1	
1.14.26	419179.95	1322956.78	Метод спутниковых геодезических измерений (определений), 0.1	
1.14.27	419171.09	1322945.9	Метод спутниковых геодезических измерений (определений), 0.1	
1.14.28	419222.25	1322900.3	Метод спутниковых геодезических измерений (определений), 0.1	
1.15.1	419678.25	1323557.02	Метод спутниковых геодезических измерений (определений), 0.1	

1.15.2	419679.32	1323567.68	Метод спутниковых геодезических измерений (определений), 0.1	
1.15.3	419669.04	1323568.37	Метод спутниковых геодезических измерений (определений), 0.1	
1.15.4	419667.99	1323558.08	Метод спутниковых геодезических измерений (определений), 0.1	
1.15.5	419678.25	1323557.02	Метод спутниковых геодезических измерений (определений), 0.1	
1.16.1	419125.16	1321816.5	Метод спутниковых геодезических измерений (определений), 0.1	
1.16.2	419162.26	1321856.6	Метод спутниковых геодезических измерений (определений), 0.1	
1.16.3	419157.1	1321860.84	Метод спутниковых геодезических измерений (определений), 0.1	
1.16.4	419153.72	1321856.92	Метод спутниковых геодезических измерений (определений), 0.1	
1.16.5	419126.14	1321883.34	Метод спутниковых геодезических измерений (определений), 0.1	
1.16.6	419127.61	1321885.39	Метод спутниковых геодезических измерений (определений), 0.1	
1.16.7	419070.54	1321931.83	Метод спутниковых геодезических измерений (определений), 0.1	

1.16.8	419061.17	1321919.95	Метод спутниковых геодезических измерений (определений), 0.1	
1.16.9	419014.83	1321956.49	Метод спутниковых геодезических измерений (определений), 0.1	
1.16.10	419024.59	1321968.85	Метод спутниковых геодезических измерений (определений), 0.1	
1.16.11	418960.5	1322019.4	Метод спутниковых геодезических измерений (определений), 0.1	
1.16.12	418933.2	1322041.73	Метод спутниковых геодезических измерений (определений), 0.1	
1.16.13	418910.72	1322016.08	Метод спутниковых геодезических измерений (определений), 0.1	
1.16.14	418912.5	1322014.45	Метод спутниковых геодезических измерений (определений), 0.1	
1.16.15	418899.72	1322000.49	Метод спутниковых геодезических измерений (определений), 0.1	
1.16.16	418896.77	1322003.2	Метод спутниковых геодезических измерений (определений), 0.1	
1.16.17	418906.84	1322014.19	Метод спутниковых геодезических измерений (определений), 0.1	
1.16.18	418905.14	1322015.76	Метод спутниковых геодезических измерений (определений), 0.1	

1.16.19	418932.74	1322047.27	Метод спутниковых геодезических измерений (определений), 0.1	
1.16.20	418962.99	1322022.54	Метод спутниковых геодезических измерений (определений), 0.1	
1.16.21	419030.2	1321969.51	Метод спутниковых геодезических измерений (определений), 0.1	
1.16.22	419020.46	1321957.15	Метод спутниковых геодезических измерений (определений), 0.1	
1.16.23	419060.5	1321925.58	Метод спутниковых геодезических измерений (определений), 0.1	
1.16.24	419069.91	1321937.5	Метод спутниковых геодезических измерений (определений), 0.1	
1.16.25	419133.04	1321886.12	Метод спутниковых геодезических измерений (определений), 0.1	
1.16.26	419131.41	1321883.83	Метод спутниковых геодезических измерений (определений), 0.1	
1.16.27	419153.44	1321862.72	Метод спутниковых геодезических измерений (определений), 0.1	
1.16.28	419156.61	1321866.41	Метод спутниковых геодезических измерений (определений), 0.1	
1.16.29	419166.44	1321858.35	Метод спутниковых геодезических измерений (определений), 0.1	

1.16.30	419167.74	1321857.61	Метод спутниковых геодезических измерений (определений), 0.1	
1.16.31	419177.68	1321848.02	Метод спутниковых геодезических измерений (определений), 0.1	
1.16.32	419187.22	1321857.91	Метод спутниковых геодезических измерений (определений), 0.1	
1.16.33	419178.02	1321866.77	Метод спутниковых геодезических измерений (определений), 0.1	
1.16.34	419263.71	1321965.41	Метод спутниковых геодезических измерений (определений), 0.1	
1.16.35	419213	1322009.43	Метод спутниковых геодезических измерений (определений), 0.1	
1.16.36	419215.63	1322012.45	Метод спутниковых геодезических измерений (определений), 0.1	
1.16.37	419266.32	1321968.43	Метод спутниковых геодезических измерений (определений), 0.1	
1.16.38	419272.68	1321975.74	Метод спутниковых геодезических измерений (определений), 0.1	
1.16.39	419188.91	1322048.49	Метод спутниковых геодезических измерений (определений), 0.1	
1.16.40	419191.54	1322051.5	Метод спутниковых геодезических измерений (определений), 0.1	

1.16.41	419275.31	1321978.76	Метод спутниковых геодезических измерений (определений), 0.1	
1.16.42	419366.11	1322083.31	Метод спутниковых геодезических измерений (определений), 0.1	
1.16.43	419274.82	1322161.56	Метод спутниковых геодезических измерений (определений), 0.1	
1.16.44	419267.92	1322154.23	Метод спутниковых геодезических измерений (определений), 0.1	
1.16.45	419267.33	1322142.14	Метод спутниковых геодезических измерений (определений), 0.1	
1.16.46	419233.71	1322142.63	Метод спутниковых геодезических измерений (определений), 0.1	
1.16.47	419233.76	1322146.63	Метод спутниковых геодезических измерений (определений), 0.1	
1.16.48	419263.52	1322146.18	Метод спутниковых геодезических измерений (определений), 0.1	
1.16.49	419263.96	1322155.16	Метод спутниковых геодезических измерений (определений), 0.1	
1.16.50	419264.5	1322156.43	Метод спутниковых геодезических измерений (определений), 0.1	
1.16.51	419271.78	1322164.17	Метод спутниковых геодезических измерений (определений), 0.1	

1.16.52	419230.61	1322199.45	Метод спутниковых геодезических измерений (определений), 0.1	
1.16.53	419229.92	1322200.95	Метод спутниковых геодезических измерений (определений), 0.1	
1.16.54	419228.74	1322267.22	Метод спутниковых геодезических измерений (определений), 0.1	
1.16.55	419140.55	1322268.65	Метод спутниковых геодезических измерений (определений), 0.1	
1.16.56	419140.55	1322202.87	Метод спутниковых геодезических измерений (определений), 0.1	
1.16.57	419148.31	1322202.64	Метод спутниковых геодезических измерений (определений), 0.1	
1.16.58	419148.31	1322148.28	Метод спутниковых геодезических измерений (определений), 0.1	
1.16.59	419206.02	1322148.12	Метод спутниковых геодезических измерений (определений), 0.1	
1.16.60	419205.86	1322130.23	Метод спутниковых геодезических измерений (определений), 0.1	
1.16.61	419190.42	1322130.69	Метод спутниковых геодезических измерений (определений), 0.1	
1.16.62	419190.29	1322101.27	Метод спутниковых геодезических измерений (определений), 0.1	

1.16.63	419183.36	1322101.28	Метод спутниковых геодезических измерений (определений), 0.1	
1.16.64	419183.35	1322098.81	Метод спутниковых геодезических измерений (определений), 0.1	
1.16.65	419138.78	1322098.59	Метод спутниковых геодезических измерений (определений), 0.1	
1.16.66	419138.76	1322102.59	Метод спутниковых геодезических измерений (определений), 0.1	
1.16.67	419179.36	1322102.79	Метод спутниковых геодезических измерений (определений), 0.1	
1.16.68	419179.38	1322105.28	Метод спутниковых геодезических измерений (определений), 0.1	
1.16.69	419186.31	1322105.28	Метод спутниковых геодезических измерений (определений), 0.1	
1.16.70	419186.43	1322134.81	Метод спутниковых геодезических измерений (определений), 0.1	
1.16.71	419201.91	1322134.35	Метод спутниковых геодезических измерений (определений), 0.1	
1.16.72	419201.99	1322144.13	Метод спутниковых геодезических измерений (определений), 0.1	
1.16.73	419110.85	1322144.39	Метод спутниковых геодезических измерений (определений), 0.1	

1.16.74	419110.91	1322128.47	Метод спутниковых геодезических измерений (определений), 0.1	
1.16.75	419122.89	1322128.41	Метод спутниковых геодезических измерений (определений), 0.1	
1.16.76	419122.63	1322110.51	Метод спутниковых геодезических измерений (определений), 0.1	
1.16.77	419122.38	1322091.46	Метод спутниковых геодезических измерений (определений), 0.1	
1.16.78	419121.08	1322089.62	Метод спутниковых геодезических измерений (определений), 0.1	
1.16.79	419096.57	1322080.42	Метод спутниковых геодезических измерений (определений), 0.1	
1.16.80	419060.82	1322080.63	Метод спутниковых геодезических измерений (определений), 0.1	
1.16.81	419059.31	1322035.53	Метод спутниковых геодезических измерений (определений), 0.1	
1.16.82	419035.24	1322036.02	Метод спутниковых геодезических измерений (определений), 0.1	
1.16.83	419035.38	1322041.75	Метод спутниковых геодезических измерений (определений), 0.1	
1.16.84	419039.38	1322041.65	Метод спутниковых геодезических измерений (определений), 0.1	

1.16.85	419039.33	1322039.93	Метод спутниковых геодезических измерений (определений), 0.1	
1.16.86	419055.44	1322039.61	Метод спутниковых геодезических измерений (определений), 0.1	
1.16.87	419056.82	1322080.69	Метод спутниковых геодезических измерений (определений), 0.1	
1.16.88	419028.28	1322081.26	Метод спутниковых геодезических измерений (определений), 0.1	
1.16.89	419028.27	1322080.69	Метод спутниковых геодезических измерений (определений), 0.1	
1.16.90	419024.27	1322080.75	Метод спутниковых геодезических измерений (определений), 0.1	
1.16.91	419024.28	1322081.33	Метод спутниковых геодезических измерений (определений), 0.1	
1.16.92	419001.05	1322081.81	Метод спутниковых геодезических измерений (определений), 0.1	
1.16.93	419001.44	1322051.87	Метод спутниковых геодезических измерений (определений), 0.1	
1.16.94	419010.91	1322052	Метод спутниковых геодезических измерений (определений), 0.1	
1.16.95	419010.93	1322047.21	Метод спутниковых геодезических измерений (определений), 0.1	

1.16.96	419006.94	1322047.19	Метод спутниковых геодезических измерений (определений), 0.1	
1.16.97	419006.93	1322047.94	Метод спутниковых геодезических измерений (определений), 0.1	
1.16.98	418997.5	1322047.82	Метод спутниковых геодезических измерений (определений), 0.1	
1.16.99	418996.99	1322085.89	Метод спутниковых геодезических измерений (определений), 0.1	
1.16.100	419058.91	1322084.65	Метод спутниковых геодезических измерений (определений), 0.1	
1.16.101	419074	1322084.5	Метод спутниковых геодезических измерений (определений), 0.1	
1.16.102	419074.23	1322098.43	Метод спутниковых геодезических измерений (определений), 0.1	
1.16.103	419078.23	1322098.37	Метод спутниковых геодезических измерений (определений), 0.1	
1.16.104	419078	1322084.46	Метод спутниковых геодезических измерений (определений), 0.1	
1.16.105	419095.51	1322084.3	Метод спутниковых геодезических измерений (определений), 0.1	
1.16.106	419118.39	1322092.89	Метод спутниковых геодезических измерений (определений), 0.1	

1.16.107	419118.6	1322107.92	Метод спутниковых геодезических измерений (определений), 0.1	
1.16.108	419114.1	1322107.8	Метод спутниковых геодезических измерений (определений), 0.1	
1.16.109	419113.99	1322111.8	Метод спутниковых геодезических измерений (определений), 0.1	
1.16.110	419118.65	1322111.93	Метод спутниковых геодезических измерений (определений), 0.1	
1.16.111	419118.83	1322124.44	Метод спутниковых геодезических измерений (определений), 0.1	
1.16.112	419106.92	1322124.49	Метод спутниковых геодезических измерений (определений), 0.1	
1.16.113	419106.84	1322148.4	Метод спутниковых геодезических измерений (определений), 0.1	
1.16.114	419144.31	1322148.29	Метод спутниковых геодезических измерений (определений), 0.1	
1.16.115	419144.31	1322198.76	Метод спутниковых геодезических измерений (определений), 0.1	
1.16.116	419140.55	1322198.87	Метод спутниковых геодезических измерений (определений), 0.1	
1.16.117	419140.54	1322197.37	Метод спутниковых геодезических измерений (определений), 0.1	

1.16.118	419139.33	1322195.53	Метод спутниковых геодезических измерений (определений), 0.1	
1.16.119	419139.32	1322194.52	Метод спутниковых геодезических измерений (определений), 0.1	
1.16.120	419135.32	1322194.51	Метод спутниковых геодезических измерений (определений), 0.1	
1.16.121	419135.32	1322195.41	Метод спутниковых геодезических измерений (определений), 0.1	
1.16.122	419122.47	1322195.57	Метод спутниковых геодезических измерений (определений), 0.1	
1.16.123	419122.48	1322194.75	Метод спутниковых геодезических измерений (определений), 0.1	
1.16.124	419118.48	1322194.7	Метод спутниковых геодезических измерений (определений), 0.1	
1.16.125	419118.47	1322195.62	Метод спутниковых геодезических измерений (определений), 0.1	
1.16.126	419107.92	1322195.75	Метод спутниковых геодезических измерений (определений), 0.1	
1.16.127	419107.92	1322194.86	Метод спутниковых геодезических измерений (определений), 0.1	
1.16.128	419103.92	1322194.87	Метод спутниковых геодезических измерений (определений), 0.1	

1.16.129	419103.92	1322195.8	Метод спутниковых геодезических измерений (определений), 0.1	
1.16.130	419090.3	1322195.96	Метод спутниковых геодезических измерений (определений), 0.1	
1.16.131	419090.31	1322195.03	Метод спутниковых геодезических измерений (определений), 0.1	
1.16.132	419086.31	1322195.02	Метод спутниковых геодезических измерений (определений), 0.1	
1.16.133	419086.3	1322196.01	Метод спутниковых геодезических измерений (определений), 0.1	
1.16.134	419078.21	1322196.11	Метод спутниковых геодезических измерений (определений), 0.1	
1.16.135	419078.49	1322221.77	Метод спутниковых геодезических измерений (определений), 0.1	
1.16.136	419077.9	1322221.77	Метод спутниковых геодезических измерений (определений), 0.1	
1.16.137	419077.9	1322225.77	Метод спутниковых геодезических измерений (определений), 0.1	
1.16.138	419078.53	1322225.77	Метод спутниковых геодезических измерений (определений), 0.1	
1.16.139	419078.7	1322240.85	Метод спутниковых геодезических измерений (определений), 0.1	

1.16.140	419078.08	1322240.85	Метод спутниковых геодезических измерений (определений), 0.1	
1.16.141	419078.08	1322244.85	Метод спутниковых геодезических измерений (определений), 0.1	
1.16.142	419078.74	1322244.85	Метод спутниковых геодезических измерений (определений), 0.1	
1.16.143	419078.9	1322260.38	Метод спутниковых геодезических измерений (определений), 0.1	
1.16.144	419078.25	1322260.38	Метод спутниковых геодезических измерений (определений), 0.1	
1.16.145	419078.25	1322264.38	Метод спутниковых геодезических измерений (определений), 0.1	
1.16.146	419078.94	1322264.38	Метод спутниковых геодезических измерений (определений), 0.1	
1.16.147	419079.11	1322279.38	Метод спутниковых геодезических измерений (определений), 0.1	
1.16.148	419078.42	1322279.38	Метод спутниковых геодезических измерений (определений), 0.1	
1.16.149	419078.42	1322283.37	Метод спутниковых геодезических измерений (определений), 0.1	
1.16.150	419079.15	1322283.38	Метод спутниковых геодезических измерений (определений), 0.1	

1.16.151	419079.27	1322294.48	Метод спутниковых геодезических измерений (определений), 0.1	
1.16.152	419115.21	1322294.42	Метод спутниковых геодезических измерений (определений), 0.1	
1.16.153	419115.19	1322304.99	Метод спутниковых геодезических измерений (определений), 0.1	
1.16.154	419110.65	1322305	Метод спутниковых геодезических измерений (определений), 0.1	
1.16.155	419110.66	1322309	Метод спутниковых геодезических измерений (определений), 0.1	
1.16.156	419115.19	1322308.99	Метод спутниковых геодезических измерений (определений), 0.1	
1.16.157	419115.18	1322313.09	Метод спутниковых геодезических измерений (определений), 0.1	
1.16.158	419119.11	1322313.08	Метод спутниковых геодезических измерений (определений), 0.1	
1.16.159	419119.12	1322315.87	Метод спутниковых геодезических измерений (определений), 0.1	
1.16.160	419137.56	1322315.91	Метод спутниковых геодезических измерений (определений), 0.1	
1.16.161	419137.56	1322323.14	Метод спутниковых геодезических измерений (определений), 0.1	

1.16.162	419136.83	1322323.17	Метод спутниковых геодезических измерений (определений), 0.1	
1.16.163	419137.02	1322327.17	Метод спутниковых геодезических измерений (определений), 0.1	
1.16.164	419141.57	1322326.97	Метод спутниковых геодезических измерений (определений), 0.1	
1.16.165	419141.56	1322311.92	Метод спутниковых геодезических измерений (определений), 0.1	
1.16.166	419123.11	1322311.88	Метод спутниковых геодезических измерений (определений), 0.1	
1.16.167	419123.1	1322309.08	Метод спутниковых геодезических измерений (определений), 0.1	
1.16.168	419119.19	1322309.08	Метод спутниковых геодезических измерений (определений), 0.1	
1.16.169	419119.2	1322290.42	Метод спутниковых геодезических измерений (определений), 0.1	
1.16.170	419083.22	1322290.48	Метод спутниковых геодезических измерений (определений), 0.1	
1.16.171	419082.26	1322200.06	Метод спутниковых геодезических измерений (определений), 0.1	
1.16.172	419136.54	1322199.39	Метод спутниковых геодезических измерений (определений), 0.1	

1.16.173	419136.54	1322272.72	Метод спутниковых геодезических измерений (определений), 0.1	
1.16.174	419174.59	1322272.1	Метод спутниковых геодезических измерений (определений), 0.1	
1.16.175	419174.53	1322320.18	Метод спутниковых геодезических измерений (определений), 0.1	
1.16.176	419177.77	1322320.22	Метод спутниковых геодезических измерений (определений), 0.1	
1.16.177	419177.57	1322413.83	Метод спутниковых геодезических измерений (определений), 0.1	
1.16.178	419170.9	1322421.28	Метод спутниковых геодезических измерений (определений), 0.1	
1.16.179	419168.71	1322420.43	Метод спутниковых геодезических измерений (определений), 0.1	
1.16.180	419041.51	1322292.23	Метод спутниковых геодезических измерений (определений), 0.1	
1.16.181	419040.95	1322233.52	Метод спутниковых геодезических измерений (определений), 0.1	
1.16.182	419040.8	1322193.44	Метод спутниковых геодезических измерений (определений), 0.1	
1.16.183	419042.82	1322191.42	Метод спутниковых геодезических измерений (определений), 0.1	

1.16.184	419042.62	1322162.22	Метод спутниковых геодезических измерений (определений), 0.1	
1.16.185	419040.64	1322160.23	Метод спутниковых геодезических измерений (определений), 0.1	
1.16.186	419026.87	1322160.11	Метод спутниковых геодезических измерений (определений), 0.1	
1.16.187	419026.91	1322155.32	Метод спутниковых геодезических измерений (определений), 0.1	
1.16.188	419018.45	1322155.2	Метод спутниковых геодезических измерений (определений), 0.1	
1.16.189	419016.88	1322119.3	Метод спутниковых геодезических измерений (определений), 0.1	
1.16.190	419016.38	1322118.06	Метод спутниковых геодезических измерений (определений), 0.1	
1.16.191	418979.67	1322076.2	Метод спутниковых геодезических измерений (определений), 0.1	
1.16.192	418969.26	1322085.07	Метод спутниковых геодезических измерений (определений), 0.1	
1.16.193	418940.19	1322059.09	Метод спутниковых геодезических измерений (определений), 0.1	
1.16.194	418938.37	1322060.59	Метод спутниковых геодезических измерений (определений), 0.1	

1.16.195	418908.47	1322025.22	Метод спутниковых геодезических измерений (определений), 0.1	
1.16.196	418890.82	1322040.63	Метод спутниковых геодезических измерений (определений), 0.1	
1.16.197	418813.01	1321947.68	Метод спутниковых геодезических измерений (определений), 0.1	
1.16.198	418820.29	1321941.49	Метод спутниковых геодезических измерений (определений), 0.1	
1.16.199	418813.13	1321932.51	Метод спутниковых геодезических измерений (определений), 0.1	
1.16.200	418849.82	1321900.96	Метод спутниковых геодезических измерений (определений), 0.1	
1.16.201	418833.68	1321880.36	Метод спутниковых геодезических измерений (определений), 0.1	
1.16.202	418893.91	1321832.36	Метод спутниковых геодезических измерений (определений), 0.1	
1.16.203	419000.19	1321745.36	Метод спутниковых геодезических измерений (определений), 0.1	
1.16.204	419038.96	1321712.53	Метод спутниковых геодезических измерений (определений), 0.1	
1.16.205	419075.2	1321754.29	Метод спутниковых геодезических измерений (определений), 0.1	

1.16.206	419074.88	1321756.19	Метод спутниковых геодезических измерений (определений), 0.1	
1.16.207	419030.98	1321792.03	Метод спутниковых геодезических измерений (определений), 0.1	
1.16.208	418977.22	1321835.28	Метод спутниковых геодезических измерений (определений), 0.1	
1.16.209	418979.73	1321838.39	Метод спутниковых геодезических измерений (определений), 0.1	
1.16.210	419033.5	1321795.14	Метод спутниковых геодезических измерений (определений), 0.1	
1.16.211	419077.34	1321759.35	Метод спутниковых геодезических измерений (определений), 0.1	
1.16.212	419081.03	1321763.75	Метод спутниковых геодезических измерений (определений), 0.1	
1.16.213	418990.69	1321835.8	Метод спутниковых геодезических измерений (определений), 0.1	
1.16.214	418994.5	1321841.63	Метод спутниковых геодезических измерений (определений), 0.1	
1.16.215	418986.53	1321846.86	Метод спутниковых геодезических измерений (определений), 0.1	
1.16.216	418988.82	1321849.21	Метод спутниковых геодезических измерений (определений), 0.1	

1.16.217	418955.45	1321871.89	Метод спутниковых геодезических измерений (определений), 0.1	
1.16.218	418943.75	1321858.99	Метод спутниковых геодезических измерений (определений), 0.1	
1.16.219	418926.9	1321872.14	Метод спутниковых геодезических измерений (определений), 0.1	
1.16.220	418930.69	1321877.68	Метод спутниковых геодезических измерений (определений), 0.1	
1.16.221	418916.51	1321889.9	Метод спутниковых геодезических измерений (определений), 0.1	
1.16.222	418849.06	1321946.91	Метод спутниковых геодезических измерений (определений), 0.1	
1.16.223	418872.87	1321975.1	Метод спутниковых геодезических измерений (определений), 0.1	
1.16.224	418875.93	1321972.51	Метод спутниковых геодезических измерений (определений), 0.1	
1.16.225	418854.7	1321947.38	Метод спутниковых геодезических измерений (определений), 0.1	
1.16.226	418919.1	1321892.95	Метод спутниковых геодезических измерений (определений), 0.1	
1.16.227	418936.01	1321878.38	Метод спутниковых геодезических измерений (определений), 0.1	

1.16.228	418932.32	1321872.97	Метод спутниковых геодезических измерений (определений), 0.1	
1.16.229	418943.28	1321864.43	Метод спутниковых геодезических измерений (определений), 0.1	
1.16.230	418954.83	1321877.15	Метод спутниковых геодезических измерений (определений), 0.1	
1.16.231	418995.02	1321849.84	Метод спутниковых геодезических измерений (определений), 0.1	
1.16.232	418992.78	1321847.54	Метод спутниковых геодезических измерений (определений), 0.1	
1.16.233	419000.04	1321842.79	Метод спутниковых геодезических измерений (определений), 0.1	
1.16.234	418996.03	1321836.66	Метод спутниковых геодезических измерений (определений), 0.1	
1.16.235	419083.59	1321766.82	Метод спутниковых геодезических измерений (определений), 0.1	
1.16.236	419125.16	1321816.5	Метод спутниковых геодезических измерений (определений), 0.1	
1.17.1	419036.36	1321709.5	Метод спутниковых геодезических измерений (определений), 0.1	
1.17.2	418997.65	1321742.28	Метод спутниковых геодезических измерений (определений), 0.1	

1.17.3	418891.41	1321829.24	Метод спутниковых геодезических измерений (определений), 0.1	
1.17.4	418831.21	1321877.2	Метод спутниковых геодезических измерений (определений), 0.1	
1.17.5	418829.06	1321874.45	Метод спутниковых геодезических измерений (определений), 0.1	
1.17.6	418947.91	1321777.92	Метод спутниковых геодезических измерений (определений), 0.1	
1.17.7	419034.31	1321707.13	Метод спутниковых геодезических измерений (определений), 0.1	
1.17.8	419036.36	1321709.5	Метод спутниковых геодезических измерений (определений), 0.1	
1.18.1	419031.7	1321704.1	Метод спутниковых геодезических измерений (определений), 0.1	
1.18.2	418945.38	1321774.81	Метод спутниковых геодезических измерений (определений), 0.1	
1.18.3	418825.02	1321872.57	Метод спутниковых геодезических измерений (определений), 0.1	
1.18.4	418799.82	1321892.24	Метод спутниковых геодезических измерений (определений), 0.1	
1.18.5	418765.03	1321849.96	Метод спутниковых геодезических измерений (определений), 0.1	

1.18.6	418859.72	1321770.08	Метод спутниковых геодезических измерений (определений), 0.1	
1.18.7	418994.92	1321662.41	Метод спутниковых геодезических измерений (определений), 0.1	
1.18.8	418994.95	1321662.39	Метод спутниковых геодезических измерений (определений), 0.1	
1.18.9	418995.38	1321662.03	Метод спутниковых геодезических измерений (определений), 0.1	
1.18.10	419031.7	1321704.1	Метод спутниковых геодезических измерений (определений), 0.1	
1.19.1	418939.11	1321593.23	Метод спутниковых геодезических измерений (определений), 0.1	
1.19.2	418747.59	1321746.86	Метод спутниковых геодезических измерений (определений), 0.1	
1.19.3	418747.32	1321749.72	Метод спутниковых геодезических измерений (определений), 0.1	
1.19.4	418753.22	1321756.62	Метод спутниковых геодезических измерений (определений), 0.1	
1.19.5	418711.96	1321788.9	Метод спутниковых геодезических измерений (определений), 0.1	
1.19.6	418697.99	1321772.88	Метод спутниковых геодезических измерений (определений), 0.1	

1.19.7	418669.3	1321742	Метод спутниковых геодезических измерений (определений), 0.1	
1.19.8	418880.11	1321570.36	Метод спутниковых геодезических измерений (определений), 0.1	
1.19.9	418902.95	1321552.47	Метод спутниковых геодезических измерений (определений), 0.1	
1.19.10	418939.11	1321593.23	Метод спутниковых геодезических измерений (определений), 0.1	
1.20.1	418982.86	1321643.67	Метод спутниковых геодезических измерений (определений), 0.1	
1.20.2	418906.09	1321705.85	Метод спутниковых геодезических измерений (определений), 0.1	
1.20.3	418791.41	1321800.13	Метод спутниковых геодезических измерений (определений), 0.1	
1.20.4	418750.46	1321833.04	Метод спутниковых геодезических измерений (определений), 0.1	
1.20.5	418714.6	1321791.92	Метод спутниковых геодезических измерений (определений), 0.1	
1.20.6	418801.69	1321723.78	Метод спутниковых геодезических измерений (определений), 0.1	
1.20.7	418947.54	1321602.55	Метод спутниковых геодезических измерений (определений), 0.1	

1.20.8	418982.86	1321643.67	Метод спутниковых геодезических измерений (определений), 0.1	
1.21.1	418990.83	1321660.55	Метод спутниковых геодезических измерений (определений), 0.1	
1.21.2	418857.21	1321766.97	Метод спутниковых геодезических измерений (определений), 0.1	
1.21.3	418762.49	1321846.86	Метод спутниковых геодезических измерений (определений), 0.1	
1.21.4	418753.09	1321836.06	Метод спутниковых геодезических измерений (определений), 0.1	
1.21.5	418793.93	1321803.24	Метод спутниковых геодезических измерений (определений), 0.1	
1.21.6	418908.61	1321708.95	Метод спутниковых геодезических измерений (определений), 0.1	
1.21.7	418981.79	1321649.68	Метод спутниковых геодезических измерений (определений), 0.1	
1.21.8	418990.83	1321660.55	Метод спутниковых геодезических измерений (определений), 0.1	
1.22.1	418872.26	1321563.75	Метод спутниковых геодезических измерений (определений), 0.1	
1.22.2	418876.06	1321568.5	Метод спутниковых геодезических измерений (определений), 0.1	

1.22.3	418666.57	1321739.06	Метод спутниковых геодезических измерений (определений), 0.1	
1.22.4	418662.59	1321734.78	Метод спутниковых геодезических измерений (определений), 0.1	
1.22.5	418717.82	1321690.54	Метод спутниковых геодезических измерений (определений), 0.1	
1.22.6	418819.95	1321609.75	Метод спутниковых геодезических измерений (определений), 0.1	
1.22.7	418820.24	1321606.89	Метод спутниковых геодезических измерений (определений), 0.1	
1.22.8	418819.53	1321606.06	Метод спутниковых геодезических измерений (определений), 0.1	
1.22.9	418872.26	1321563.75	Метод спутниковых геодезических измерений (определений), 0.1	
1.23.1	418899.02	1321550.47	Метод спутниковых геодезических измерений (определений), 0.1	
1.23.2	418879.18	1321566.01	Метод спутниковых геодезических измерений (определений), 0.1	
1.23.3	418874.12	1321559.69	Метод спутниковых геодезических измерений (определений), 0.1	
1.23.4	418871.31	1321559.39	Метод спутниковых геодезических измерений (определений), 0.1	

1.23.5	418815.43	1321604.22	Метод спутниковых геодезических измерений (определений), 0.1	
1.23.6	418815.15	1321607.07	Метод спутниковых геодезических измерений (определений), 0.1	
1.23.7	418815.85	1321607.89	Метод спутниковых геодезических измерений (определений), 0.1	
1.23.8	418715.33	1321687.4	Метод спутниковых геодезических измерений (определений), 0.1	
1.23.9	418661.25	1321730.73	Метод спутниковых геодезических измерений (определений), 0.1	
1.23.10	418626.61	1321691	Метод спутниковых геодезических измерений (определений), 0.1	
1.23.11	418718.93	1321613.88	Метод спутниковых геодезических измерений (определений), 0.1	
1.23.12	418811.12	1321539.26	Метод спутниковых геодезических измерений (определений), 0.1	
1.23.13	418858.97	1321500.36	Метод спутниковых геодезических измерений (определений), 0.1	
1.23.14	418893.64	1321541.68	Метод спутниковых геодезических измерений (определений), 0.1	
1.23.15	418893.68	1321544.22	Метод спутниковых геодезических измерений (определений), 0.1	

1.23.16	418899.02	1321550.47	Метод спутниковых геодезических измерений (определений), 0.1	
1.24.1	419106.8	1321571.3	Метод спутниковых геодезических измерений (определений), 0.1	
1.24.2	419117.66	1321584.21	Метод спутниковых геодезических измерений (определений), 0.1	
1.24.3	419039.12	1321650.3	Метод спутниковых геодезических измерений (определений), 0.1	
1.24.4	419049.75	1321663.04	Метод спутниковых геодезических измерений (определений), 0.1	
1.24.5	419048.05	1321664.44	Метод спутниковых геодезических измерений (определений), 0.1	
1.24.6	419050.6	1321667.52	Метод спутниковых геодезических измерений (определений), 0.1	
1.24.7	419052.32	1321666.11	Метод спутниковых геодезических измерений (определений), 0.1	
1.24.8	419070.58	1321688	Метод спутниковых геодезических измерений (определений), 0.1	
1.24.9	419068.72	1321689.63	Метод спутниковых геодезических измерений (определений), 0.1	
1.24.10	419071.36	1321692.64	Метод спутниковых геодезических измерений (определений), 0.1	

1.24.11	419076.15	1321688.43	Метод спутниковых геодезических измерений (определений), 0.1	
1.24.12	419044.74	1321650.79	Метод спутниковых геодезических измерений (определений), 0.1	
1.24.13	419120.28	1321587.24	Метод спутниковых геодезических измерений (определений), 0.1	
1.24.14	419150.71	1321622.14	Метод спутниковых геодезических измерений (определений), 0.1	
1.24.15	419099.77	1321666.46	Метод спутниковых геодезических измерений (определений), 0.1	
1.24.16	419102.39	1321669.48	Метод спутниковых геодезических измерений (определений), 0.1	
1.24.17	419153.35	1321625.16	Метод спутниковых геодезических измерений (определений), 0.1	
1.24.18	419199.7	1321678.33	Метод спутниковых геодезических измерений (определений), 0.1	
1.24.19	419201.33	1321695.01	Метод спутниковых геодезических измерений (определений), 0.1	
1.24.20	419179.15	1321714.14	Метод спутниковых геодезических измерений (определений), 0.1	
1.24.21	419181.92	1321717.37	Метод спутниковых геодезических измерений (определений), 0.1	

1.24.22	419160.77	1321735.61	Метод спутниковых геодезических измерений (определений), 0.1	
1.24.23	419192.47	1321772.35	Метод спутниковых геодезических измерений (определений), 0.1	
1.24.24	419176.63	1321787.77	Метод спутниковых геодезических измерений (определений), 0.1	
1.24.25	419173.63	1321784.7	Метод спутниковых геодезических измерений (определений), 0.1	
1.24.26	419145.79	1321811.78	Метод спутниковых геодезических измерений (определений), 0.1	
1.24.27	419145.69	1321814.53	Метод спутниковых геодезических измерений (определений), 0.1	
1.24.28	419173.39	1321846.22	Метод спутниковых геодезических измерений (определений), 0.1	
1.24.29	419173.59	1321846.42	Метод спутниковых геодезических измерений (определений), 0.1	
1.24.30	419165.49	1321854.21	Метод спутниковых геодезических измерений (определений), 0.1	
1.24.31	419128.2	1321813.9	Метод спутниковых геодезических измерений (определений), 0.1	
1.24.32	419079.55	1321755.75	Метод спутниковых геодезических измерений (определений), 0.1	

1.24.33	419079.52	1321753.16	Метод спутниковых геодезических измерений (определений), 0.1	
1.24.34	418995.85	1321656.44	Метод спутниковых геодезических измерений (определений), 0.1	
1.24.35	418993.93	1321658.03	Метод спутниковых геодезических измерений (определений), 0.1	
1.24.36	418985.6	1321648	Метод спутниковых геодезических измерений (определений), 0.1	
1.24.37	418987.25	1321645.26	Метод спутниковых геодезических измерений (определений), 0.1	
1.24.38	419012.71	1321624.72	Метод спутниковых геодезических измерений (определений), 0.1	
1.24.39	419020.49	1321634.35	Метод спутниковых геодезических измерений (определений), 0.1	
1.24.40	419097.87	1321571.81	Метод спутниковых геодезических измерений (определений), 0.1	
1.24.41	419101.35	1321575.91	Метод спутниковых геодезических измерений (определений), 0.1	
1.24.42	419106.8	1321571.3	Метод спутниковых геодезических измерений (определений), 0.1	
1.25.1	418943.85	1321600.42	Метод спутниковых геодезических измерений (определений), 0.1	

1.25.2	418799.2	1321720.64	Метод спутниковых геодезических измерений (определений), 0.1	
1.25.3	418756.37	1321754.15	Метод спутниковых геодезических измерений (определений), 0.1	
1.25.4	418751.7	1321748.69	Метод спутниковых геодезических измерений (определений), 0.1	
1.25.5	418940.89	1321596.92	Метод спутниковых геодезических измерений (определений), 0.1	
1.25.6	418943.85	1321600.42	Метод спутниковых геодезических измерений (определений), 0.1	
1.26.1	418181.26	1321439.24	Метод спутниковых геодезических измерений (определений), 0.1	
1.26.2	418216.39	1321480.02	Метод спутниковых геодезических измерений (определений), 0.1	
1.26.3	418159.29	1321523.82	Метод спутниковых геодезических измерений (определений), 0.1	
1.26.4	418154.12	1321521.33	Метод спутниковых геодезических измерений (определений), 0.1	
1.26.5	418145.7	1321520.4	Метод спутниковых геодезических измерений (определений), 0.1	
1.26.6	418128.3	1321520.71	Метод спутниковых геодезических измерений (определений), 0.1	

1.26.7	418087.35	1321518.65	Метод спутниковых геодезических измерений (определений), 0.1	
1.26.8	418087.63	1321507.19	Метод спутниковых геодезических измерений (определений), 0.1	
1.26.9	418037.18	1321506.49	Метод спутниковых геодезических измерений (определений), 0.1	
1.26.10	418037.17	1321505.46	Метод спутниковых геодезических измерений (определений), 0.1	
1.26.11	418037.21	1321494.84	Метод спутниковых геодезических измерений (определений), 0.1	
1.26.12	418007.43	1321494.62	Метод спутниковых геодезических измерений (определений), 0.1	
1.26.13	417959.21	1321441.05	Метод спутниковых геодезических измерений (определений), 0.1	
1.26.14	417937.31	1321460.29	Метод спутниковых геодезических измерений (определений), 0.1	
1.26.15	417923.06	1321444.21	Метод спутниковых геодезических измерений (определений), 0.1	
1.26.16	417942.35	1321426.99	Метод спутниковых геодезических измерений (определений), 0.1	
1.26.17	417946.84	1321431.98	Метод спутниковых геодезических измерений (определений), 0.1	

1.26.18	417999.6	1321386.47	Метод спутниковых геодезических измерений (определений), 0.1	
1.26.19	418005.61	1321393.45	Метод спутниковых геодезических измерений (определений), 0.1	
1.26.20	418001.71	1321396.81	Метод спутниковых геодезических измерений (определений), 0.1	
1.26.21	418012.53	1321409.44	Метод спутниковых геодезических измерений (определений), 0.1	
1.26.22	418019.61	1321403.37	Метод спутниковых геодезических измерений (определений), 0.1	
1.26.23	418024.84	1321409.47	Метод спутниковых геодезических измерений (определений), 0.1	
1.26.24	418055.3	1321383.29	Метод спутниковых геодезических измерений (определений), 0.1	
1.26.25	418056.3	1321384.46	Метод спутниковых геодезических измерений (определений), 0.1	
1.26.26	418059.1	1321384.83	Метод спутниковых геодезических измерений (определений), 0.1	
1.26.27	418118.7	1321454.16	Метод спутниковых геодезических измерений (определений), 0.1	
1.26.28	418127.63	1321446.29	Метод спутниковых геодезических измерений (определений), 0.1	

1.26.29	418146.47	1321467.4	Метод спутниковых геодезических измерений (определений), 0.1	
1.26.30	418181.26	1321439.24	Метод спутниковых геодезических измерений (определений), 0.1	
1.27.1	418393.7	1321244.45	Метод спутниковых геодезических измерений (определений), 0.1	
1.27.2	418339.74	1321462.18	Метод спутниковых геодезических измерений (определений), 0.1	
1.27.3	418337.83	1321463.68	Метод спутниковых геодезических измерений (определений), 0.1	
1.27.4	418335.23	1321473.59	Метод спутниковых геодезических измерений (определений), 0.1	
1.27.5	418260.22	1321534.97	Метод спутниковых геодезических измерений (определений), 0.1	
1.27.6	418227.98	1321498.05	Метод спутниковых геодезических измерений (определений), 0.1	
1.27.7	418230.05	1321496.39	Метод спутниковых геодезических измерений (определений), 0.1	
1.27.8	418232.69	1321499.57	Метод спутниковых геодезических измерений (определений), 0.1	
1.27.9	418247.55	1321486.86	Метод спутниковых геодезических измерений (определений), 0.1	

1.27.10	418250.45	1321490.32	Метод спутниковых геодезических измерений (определений), 0.1	
1.27.11	418253.52	1321487.76	Метод спутниковых геодезических измерений (определений), 0.1	
1.27.12	418250.59	1321484.25	Метод спутниковых геодезических измерений (определений), 0.1	
1.27.13	418257.47	1321478.37	Метод спутниковых геодезических измерений (определений), 0.1	
1.27.14	418260.55	1321482.13	Метод спутниковых геодезических измерений (определений), 0.1	
1.27.15	418263.64	1321479.59	Метод спутниковых геодезических измерений (определений), 0.1	
1.27.16	418260.51	1321475.78	Метод спутниковых геодезических измерений (определений), 0.1	
1.27.17	418269.15	1321468.38	Метод спутниковых геодезических измерений (определений), 0.1	
1.27.18	418272.22	1321472.12	Метод спутниковых геодезических измерений (определений), 0.1	
1.27.19	418275.31	1321469.59	Метод спутниковых геодезических измерений (определений), 0.1	
1.27.20	418272.19	1321465.78	Метод спутниковых геодезических измерений (определений), 0.1	

1.27.21	418282.38	1321457.06	Метод спутниковых геодезических измерений (определений), 0.1	
1.27.22	418285.3	1321460.57	Метод спутниковых геодезических измерений (определений), 0.1	
1.27.23	418288.37	1321458.01	Метод спутниковых геодезических измерений (определений), 0.1	
1.27.24	418285.42	1321454.47	Метод спутниковых геодезических измерений (определений), 0.1	
1.27.25	418295.37	1321445.95	Метод спутниковых геодезических измерений (определений), 0.1	
1.27.26	418298.31	1321449.35	Метод спутниковых геодезических измерений (определений), 0.1	
1.27.27	418301.33	1321446.74	Метод спутниковых геодезических измерений (определений), 0.1	
1.27.28	418298.41	1321443.35	Метод спутниковых геодезических измерений (определений), 0.1	
1.27.29	418308.61	1321434.62	Метод спутниковых геодезических измерений (определений), 0.1	
1.27.30	418311.9	1321437.91	Метод спутниковых геодезических измерений (определений), 0.1	
1.27.31	418314.73	1321435.09	Метод спутниковых геодезических измерений (определений), 0.1	

1.27.32	418310.2	1321430.56	Метод спутниковых геодезических измерений (определений), 0.1	
1.27.33	418295.87	1321413.02	Метод спутниковых геодезических измерений (определений), 0.1	
1.27.34	418352.75	1321366.06	Метод спутниковых геодезических измерений (определений), 0.1	
1.27.35	418353.42	1321364.99	Метод спутниковых геодезических измерений (определений), 0.1	
1.27.36	418375.08	1321276.44	Метод спутниковых геодезических измерений (определений), 0.1	
1.27.37	418369.03	1321274.99	Метод спутниковых геодезических измерений (определений), 0.1	
1.27.38	418368.09	1321278.88	Метод спутниковых геодезических измерений (определений), 0.1	
1.27.39	418370.24	1321279.4	Метод спутниковых геодезических измерений (определений), 0.1	
1.27.40	418366.97	1321292.59	Метод спутниковых геодезических измерений (определений), 0.1	
1.27.41	418336.08	1321284.66	Метод спутниковых геодезических измерений (определений), 0.1	
1.27.42	418336.83	1321282.15	Метод спутниковых геодезических измерений (определений), 0.1	

1.27.43	418335.86	1321279.81	Метод спутниковых геодезических измерений (определений), 0.1	
1.27.44	418347.91	1321231.47	Метод спутниковых геодезических измерений (определений), 0.1	
1.27.45	418393.7	1321244.45	Метод спутниковых геодезических измерений (определений), 0.1	
1.28.1	418245.74	1321123.09	Метод спутниковых геодезических измерений (определений), 0.1	
1.28.2	418238.4	1321154.31	Метод спутниковых геодезических измерений (определений), 0.1	
1.28.3	418243.56	1321155.52	Метод спутниковых геодезических измерений (определений), 0.1	
1.28.4	418240.76	1321167.47	Метод спутниковых геодезических измерений (определений), 0.1	
1.28.5	418188.89	1321155.42	Метод спутниковых геодезических измерений (определений), 0.1	
1.28.6	418187.98	1321159.32	Метод спутниковых геодезических измерений (определений), 0.1	
1.28.7	418296.04	1321184.41	Метод спутниковых геодезических измерений (определений), 0.1	
1.28.8	418296.68	1321181.7	Метод спутниковых геодезических измерений (определений), 0.1	

1.28.9	418331.27	1321190.05	Метод спутниковых геодезических измерений (определений), 0.1	
1.28.10	418328.09	1321202.49	Метод спутниковых геодезических измерений (определений), 0.1	
1.28.11	418324.39	1321220.64	Метод спутниковых геодезических измерений (определений), 0.1	
1.28.12	418304.02	1321214.88	Метод спутниковых геодезических измерений (определений), 0.1	
1.28.13	418188.89	1321178.33	Метод спутниковых геодезических измерений (определений), 0.1	
1.28.14	417999.54	1321137.94	Метод спутниковых геодезических измерений (определений), 0.1	
1.28.15	417986.87	1321135.25	Метод спутниковых геодезических измерений (определений), 0.1	
1.28.16	417989.23	1321125.67	Метод спутниковых геодезических измерений (определений), 0.1	
1.28.17	417990.11	1321126.15	Метод спутниковых геодезических измерений (определений), 0.1	
1.28.18	417994.97	1321127.34	Метод спутниковых геодезических измерений (определений), 0.1	
1.28.19	417995.92	1321123.46	Метод спутниковых геодезических измерений (определений), 0.1	

1.28.20	417991.07	1321122.26	Метод спутниковых геодезических измерений (определений), 0.1	
1.28.21	417990.05	1321122.28	Метод спутниковых геодезических измерений (определений), 0.1	
1.28.22	417992.48	1321112.42	Метод спутниковых геодезических измерений (определений), 0.1	
1.28.23	418082.74	1321134.63	Метод спутниковых геодезических измерений (определений), 0.1	
1.28.24	418084.28	1321134.39	Метод спутниковых геодезических измерений (определений), 0.1	
1.28.25	418144.59	1321096.7	Метод спутниковых геодезических измерений (определений), 0.1	
1.28.26	418142.7	1321093.68	Метод спутниковых геодезических измерений (определений), 0.1	
1.28.27	418146.13	1321091.53	Метод спутниковых геодезических измерений (определений), 0.1	
1.28.28	418151.02	1321092.59	Метод спутниковых геодезических измерений (определений), 0.1	
1.28.29	418149.41	1321099.06	Метод спутниковых геодезических измерений (определений), 0.1	
1.28.30	418245.74	1321123.09	Метод спутниковых геодезических измерений (определений), 0.1	

1.29.1	418344.06	1321230.38	Метод спутниковых геодезических измерений (определений), 0.1	
1.29.2	418331.99	1321278.79	Метод спутниковых геодезических измерений (определений), 0.1	
1.29.3	418325.05	1321277.11	Метод спутниковых геодезических измерений (определений), 0.1	
1.29.4	418325.84	1321273.64	Метод спутниковых геодезических измерений (определений), 0.1	
1.29.5	418321.94	1321272.77	Метод спутниковых геодезических измерений (определений), 0.1	
1.29.6	418321.17	1321276.16	Метод спутниковых геодезических измерений (определений), 0.1	
1.29.7	418310.96	1321273.67	Метод спутниковых геодезических измерений (определений), 0.1	
1.29.8	418311.78	1321270.01	Метод спутниковых геодезических измерений (определений), 0.1	
1.29.9	418307.88	1321269.13	Метод спутниковых геодезических измерений (определений), 0.1	
1.29.10	418307.07	1321272.72	Метод спутниковых геодезических измерений (определений), 0.1	
1.29.11	418296.53	1321270.15	Метод спутниковых геодезических измерений (определений), 0.1	

1.29.12	418297.4	1321266.28	Метод спутниковых геодезических измерений (определений), 0.1	
1.29.13	418293.5	1321265.4	Метод спутниковых геодезических измерений (определений), 0.1	
1.29.14	418292.65	1321269.2	Метод спутниковых геодезических измерений (определений), 0.1	
1.29.15	418282.27	1321266.67	Метод спутниковых геодезических измерений (определений), 0.1	
1.29.16	418283.19	1321262.6	Метод спутниковых геодезических измерений (определений), 0.1	
1.29.17	418279.29	1321261.72	Метод спутниковых геодезических измерений (определений), 0.1	
1.29.18	418278.39	1321265.72	Метод спутниковых геодезических измерений (определений), 0.1	
1.29.19	418269.14	1321263.47	Метод спутниковых геодезических измерений (определений), 0.1	
1.29.20	418270.1	1321259.2	Метод спутниковых геодезических измерений (определений), 0.1	
1.29.21	418266.19	1321258.33	Метод спутниковых геодезических измерений (определений), 0.1	
1.29.22	418265.26	1321262.52	Метод спутниковых геодезических измерений (определений), 0.1	

1.29.23	418255.86	1321260.22	Метод спутниковых геодезических измерений (определений), 0.1	
1.29.24	418256.86	1321255.77	Метод спутниковых геодезических измерений (определений), 0.1	
1.29.25	418252.96	1321254.9	Метод спутниковых геодезических измерений (определений), 0.1	
1.29.26	418251.97	1321259.28	Метод спутниковых геодезических измерений (определений), 0.1	
1.29.27	418237.26	1321255.69	Метод спутниковых геодезических измерений (определений), 0.1	
1.29.28	418215.91	1321341.73	Метод спутниковых геодезических измерений (определений), 0.1	
1.29.29	418146.4	1321324.76	Метод спутниковых геодезических измерений (определений), 0.1	
1.29.30	418150.04	1321309.85	Метод спутниковых геодезических измерений (определений), 0.1	
1.29.31	418141.64	1321307.8	Метод спутниковых геодезических измерений (определений), 0.1	
1.29.32	418154.11	1321256.27	Метод спутниковых геодезических измерений (определений), 0.1	
1.29.33	418157.17	1321243.63	Метод спутниковых геодезических измерений (определений), 0.1	

1.29.34	418156.77	1321241.9	Метод спутниковых геодезических измерений (определений), 0.1	
1.29.35	418162.1	1321222.17	Метод спутниковых геодезических измерений (определений), 0.1	
1.29.36	418155.65	1321220.43	Метод спутниковых геодезических измерений (определений), 0.1	
1.29.37	418154.6	1321224.3	Метод спутниковых геодезических измерений (определений), 0.1	
1.29.38	418157.2	1321225	Метод спутниковых геодезических измерений (определений), 0.1	
1.29.39	418153.02	1321240.48	Метод спутниковых геодезических измерений (определений), 0.1	
1.29.40	418117.52	1321232.72	Метод спутниковых геодезических измерений (определений), 0.1	
1.29.41	418119.01	1321226.58	Метод спутниковых геодезических измерений (определений), 0.1	
1.29.42	418110.63	1321224.54	Метод спутниковых геодезических измерений (определений), 0.1	
1.29.43	418111.3	1321221.78	Метод спутниковых геодезических измерений (определений), 0.1	
1.29.44	418107.41	1321220.84	Метод спутниковых геодезических измерений (определений), 0.1	

1.29.45	418106.75	1321223.59	Метод спутниковых геодезических измерений (определений), 0.1	
1.29.46	418096.48	1321221.09	Метод спутниковых геодезических измерений (определений), 0.1	
1.29.47	418097.15	1321218.35	Метод спутниковых геодезических измерений (определений), 0.1	
1.29.48	418093.26	1321217.41	Метод спутниковых геодезических измерений (определений), 0.1	
1.29.49	418092.6	1321220.14	Метод спутниковых геодезических измерений (определений), 0.1	
1.29.50	418082.65	1321217.71	Метод спутниковых геодезических измерений (определений), 0.1	
1.29.51	418083.33	1321214.9	Метод спутниковых геодезических измерений (определений), 0.1	
1.29.52	418079.44	1321213.96	Метод спутниковых геодезических измерений (определений), 0.1	
1.29.53	418078.75	1321216.76	Метод спутниковых геодезических измерений (определений), 0.1	
1.29.54	418068.65	1321214.3	Метод спутниковых геодезических измерений (определений), 0.1	
1.29.55	418069.3	1321211.61	Метод спутниковых геодезических измерений (определений), 0.1	

1.29.56	418065.42	1321210.67	Метод спутниковых геодезических измерений (определений), 0.1	
1.29.57	418064.77	1321213.35	Метод спутниковых геодезических измерений (определений), 0.1	
1.29.58	418055.43	1321211.07	Метод спутниковых геодезических измерений (определений), 0.1	
1.29.59	418056.14	1321208.15	Метод спутниковых геодезических измерений (определений), 0.1	
1.29.60	418052.25	1321207.2	Метод спутниковых геодезических измерений (определений), 0.1	
1.29.61	418051.55	1321210.12	Метод спутниковых геодезических измерений (определений), 0.1	
1.29.62	418043.11	1321208.06	Метод спутниковых геодезических измерений (определений), 0.1	
1.29.63	418043.73	1321205.48	Метод спутниковых геодезических измерений (определений), 0.1	
1.29.64	418039.85	1321204.54	Метод спутниковых геодезических измерений (определений), 0.1	
1.29.65	418039.23	1321207.12	Метод спутниковых геодезических измерений (определений), 0.1	
1.29.66	418027.33	1321204.22	Метод спутниковых геодезических измерений (определений), 0.1	

1.29.67	418039.94	1321151.24	Метод спутниковых геодезических измерений (определений), 0.1	
1.29.68	417992.57	1321140.83	Метод спутниковых геодезических измерений (определений), 0.1	
1.29.69	417987.27	1321139.43	Метод спутниковых геодезических измерений (определений), 0.1	
1.29.70	418187.77	1321182.17	Метод спутниковых геодезических измерений (определений), 0.1	
1.29.71	418302.84	1321218.69	Метод спутниковых геодезических измерений (определений), 0.1	
1.29.72	418344.06	1321230.38	Метод спутниковых геодезических измерений (определений), 0.1	
1.30.1	418781.96	1320450.47	Метод спутниковых геодезических измерений (определений), 0.1	
1.30.2	418766.74	1320460.43	Метод спутниковых геодезических измерений (определений), 0.1	
1.30.3	418766.22	1320458.48	Метод спутниковых геодезических измерений (определений), 0.1	
1.30.4	418781.96	1320450.47	Метод спутниковых геодезических измерений (определений), 0.1	
1.31.1	419704.79	1322263.9	Метод спутниковых геодезических измерений (определений), 0.1	

1.31.2	419726.3	1322293.99	Метод спутниковых геодезических измерений (определений), 0.1	
1.31.3	419722.34	1322296.51	Метод спутниковых геодезических измерений (определений), 0.1	
1.31.4	419702.17	1322268.15	Метод спутниковых геодезических измерений (определений), 0.1	
1.31.5	419700.54	1322267.32	Метод спутниковых геодезических измерений (определений), 0.1	
1.31.6	419695.02	1322267.31	Метод спутниковых геодезических измерений (определений), 0.1	
1.31.7	419695.04	1322263.76	Метод спутниковых геодезических измерений (определений), 0.1	
1.31.8	419704.79	1322263.9	Метод спутниковых геодезических измерений (определений), 0.1	
1.32.1	419779.01	1322159.53	Метод спутниковых геодезических измерений (определений), 0.1	
1.32.2	419780.2	1322231.71	Метод спутниковых геодезических измерений (определений), 0.1	
1.32.3	419694.11	1322233.55	Метод спутниковых геодезических измерений (определений), 0.1	
1.32.4	419694.15	1322239.72	Метод спутниковых геодезических измерений (определений), 0.1	

1.32.5	419672.22	1322239.91	Метод спутниковых геодезических измерений (определений), 0.1	
1.32.6	419672.19	1322249.23	Метод спутниковых геодезических измерений (определений), 0.1	
1.32.7	419671.18	1322249.23	Метод спутниковых геодезических измерений (определений), 0.1	
1.32.8	419671	1322274.23	Метод спутниковых геодезических измерений (определений), 0.1	
1.32.9	419672.25	1322274.24	Метод спутниковых геодезических измерений (определений), 0.1	
1.32.10	419672.32	1322281.89	Метод спутниковых геодезических измерений (определений), 0.1	
1.32.11	419545.06	1322283.41	Метод спутниковых геодезических измерений (определений), 0.1	
1.32.12	419545.1	1322287.41	Метод спутниковых геодезических измерений (определений), 0.1	
1.32.13	419566.22	1322287.16	Метод спутниковых геодезических измерений (определений), 0.1	
1.32.14	419566.61	1322319.77	Метод спутниковых геодезических измерений (определений), 0.1	
1.32.15	419557.46	1322319.78	Метод спутниковых геодезических измерений (определений), 0.1	

1.32.16	419555.73	1322320.77	Метод спутниковых геодезических измерений (определений), 0.1	
1.32.17	419535	1322356.67	Метод спутниковых геодезических измерений (определений), 0.1	
1.32.18	419497.4	1322356.46	Метод спутниковых геодезических измерений (определений), 0.1	
1.32.19	419497.41	1322327.59	Метод спутниковых геодезических измерений (определений), 0.1	
1.32.20	419496.67	1322253.07	Метод спутниковых геодезических измерений (определений), 0.1	
1.32.21	419488.01	1322253.15	Метод спутниковых геодезических измерений (определений), 0.1	
1.32.22	419487.42	1322193.21	Метод спутниковых геодезических измерений (определений), 0.1	
1.32.23	419483.42	1322193.25	Метод спутниковых геодезических измерений (определений), 0.1	
1.32.24	419484.05	1322257.19	Метод спутниковых геодезических измерений (определений), 0.1	
1.32.25	419492.71	1322257.11	Метод спутниковых геодезических измерений (определений), 0.1	
1.32.26	419493.41	1322327.61	Метод спутниковых геодезических измерений (определений), 0.1	

1.32.27	419493.4	1322356.46	Метод спутниковых геодезических измерений (определений), 0.1	
1.32.28	419483.8	1322356.45	Метод спутниковых геодезических измерений (определений), 0.1	
1.32.29	419483.96	1322367.27	Метод спутниковых геодезических измерений (определений), 0.1	
1.32.30	419482.73	1322367.29	Метод спутниковых геодезических измерений (определений), 0.1	
1.32.31	419482.78	1322371.29	Метод спутниковых геодезических измерений (определений), 0.1	
1.32.32	419484.01	1322371.27	Метод спутниковых геодезических измерений (определений), 0.1	
1.32.33	419484.21	1322385.31	Метод спутниковых геодезических измерений (определений), 0.1	
1.32.34	419482.9	1322385.33	Метод спутниковых геодезических измерений (определений), 0.1	
1.32.35	419482.94	1322389.33	Метод спутниковых геодезических измерений (определений), 0.1	
1.32.36	419484.26	1322389.31	Метод спутниковых геодезических измерений (определений), 0.1	
1.32.37	419484.47	1322404.04	Метод спутниковых геодезических измерений (определений), 0.1	

1.32.38	419483.07	1322404.05	Метод спутниковых геодезических измерений (определений), 0.1	
1.32.39	419483.12	1322408.05	Метод спутниковых геодезических измерений (определений), 0.1	
1.32.40	419484.52	1322408.04	Метод спутниковых геодезических измерений (определений), 0.1	
1.32.41	419484.85	1322431.94	Метод спутниковых геодезических измерений (определений), 0.1	
1.32.42	419462.53	1322432.26	Метод спутниковых геодезических измерений (определений), 0.1	
1.32.43	419462.51	1322430.27	Метод спутниковых геодезических измерений (определений), 0.1	
1.32.44	419458.51	1322430.32	Метод спутниковых геодезических измерений (определений), 0.1	
1.32.45	419458.53	1322432.31	Метод спутниковых геодезических измерений (определений), 0.1	
1.32.46	419443.51	1322432.52	Метод спутниковых геодезических измерений (определений), 0.1	
1.32.47	419443.51	1322430.77	Метод спутниковых геодезических измерений (определений), 0.1	
1.32.48	419439.51	1322430.77	Метод спутниковых геодезических измерений (определений), 0.1	

1.32.49	419439.51	1322432.58	Метод спутниковых геодезических измерений (определений), 0.1	
1.32.50	419423.8	1322432.8	Метод спутниковых геодезических измерений (определений), 0.1	
1.32.51	419423.76	1322430.78	Метод спутниковых геодезических измерений (определений), 0.1	
1.32.52	419419.76	1322430.84	Метод спутниковых геодезических измерений (определений), 0.1	
1.32.53	419419.8	1322432.85	Метод спутниковых геодезических измерений (определений), 0.1	
1.32.54	419405.85	1322433.05	Метод спутниковых геодезических измерений (определений), 0.1	
1.32.55	419405.85	1322430.45	Метод спутниковых геодезических измерений (определений), 0.1	
1.32.56	419401.86	1322430.44	Метод спутниковых геодезических измерений (определений), 0.1	
1.32.57	419401.85	1322433.1	Метод спутниковых геодезических измерений (определений), 0.1	
1.32.58	419400.61	1322433.12	Метод спутниковых геодезических измерений (определений), 0.1	
1.32.59	419400.66	1322437.12	Метод спутниковых геодезических измерений (определений), 0.1	

1.32.60	419409.06	1322437	Метод спутниковых геодезических измерений (определений), 0.1	
1.32.61	419409.43	1322463.66	Метод спутниковых геодезических измерений (определений), 0.1	
1.32.62	419300.1	1322463.84	Метод спутниковых геодезических измерений (определений), 0.1	
1.32.63	419299.56	1322433.03	Метод спутниковых геодезических измерений (определений), 0.1	
1.32.64	419329.19	1322432.52	Метод спутниковых геодезических измерений (определений), 0.1	
1.32.65	419329.2	1322425.85	Метод спутниковых геодезических измерений (определений), 0.1	
1.32.66	419325.2	1322425.85	Метод спутниковых геодезических измерений (определений), 0.1	
1.32.67	419325.19	1322428.58	Метод спутниковых геодезических измерений (определений), 0.1	
1.32.68	419310.63	1322428.83	Метод спутниковых геодезических измерений (определений), 0.1	
1.32.69	419310.58	1322426.18	Метод спутниковых геодезических измерений (определений), 0.1	
1.32.70	419306.58	1322426.26	Метод спутниковых геодезических измерений (определений), 0.1	

1.32.71	419306.63	1322428.91	Метод спутниковых геодезических измерений (определений), 0.1	
1.32.72	419292	1322429.16	Метод спутниковых геодезических измерений (определений), 0.1	
1.32.73	419292	1322426.37	Метод спутниковых геодезических измерений (определений), 0.1	
1.32.74	419288	1322426.36	Метод спутниковых геодезических измерений (определений), 0.1	
1.32.75	419288	1322429.23	Метод спутниковых геодезических измерений (определений), 0.1	
1.32.76	419272.19	1322429.51	Метод спутниковых геодезических измерений (определений), 0.1	
1.32.77	419272.13	1322426.56	Метод спутниковых геодезических измерений (определений), 0.1	
1.32.78	419268.13	1322426.62	Метод спутниковых геодезических измерений (определений), 0.1	
1.32.79	419268.19	1322429.88	Метод спутниковых геодезических измерений (определений), 0.1	
1.32.80	419240.36	1322430.27	Метод спутниковых геодезических измерений (определений), 0.1	
1.32.81	419232.61	1322430.15	Метод спутниковых геодезических измерений (определений), 0.1	

1.32.82	419232.59	1322432.38	Метод спутниковых геодезических измерений (определений), 0.1	
1.32.83	419221.95	1322432.37	Метод спутниковых геодезических измерений (определений), 0.1	
1.32.84	419221.96	1322412.42	Метод спутниковых геодезических измерений (определений), 0.1	
1.32.85	419181.57	1322411.91	Метод спутниковых геодезических измерений (определений), 0.1	
1.32.86	419181.77	1322320.2	Метод спутниковых геодезических измерений (определений), 0.1	
1.32.87	419241.01	1322320.23	Метод спутниковых геодезических измерений (определений), 0.1	
1.32.88	419241.01	1322315.21	Метод спутниковых геодезических измерений (определений), 0.1	
1.32.89	419237.01	1322315.21	Метод спутниковых геодезических измерений (определений), 0.1	
1.32.90	419237	1322316.23	Метод спутниковых геодезических измерений (определений), 0.1	
1.32.91	419225.38	1322316.23	Метод спутниковых геодезических измерений (определений), 0.1	
1.32.92	419225.39	1322315.34	Метод спутниковых геодезических измерений (определений), 0.1	

1.32.93	419221.39	1322315.34	Метод спутниковых геодезических измерений (определений), 0.1	
1.32.94	419221.38	1322316.22	Метод спутниковых геодезических измерений (определений), 0.1	
1.32.95	419207.9	1322316.22	Метод спутниковых геодезических измерений (определений), 0.1	
1.32.96	419207.9	1322315.66	Метод спутниковых геодезических измерений (определений), 0.1	
1.32.97	419203.9	1322315.66	Метод спутниковых геодезических измерений (определений), 0.1	
1.32.98	419203.9	1322316.22	Метод спутниковых геодезических измерений (определений), 0.1	
1.32.99	419189.93	1322316.21	Метод спутниковых геодезических измерений (определений), 0.1	
1.32.100	419189.92	1322315.23	Метод спутниковых геодезических измерений (определений), 0.1	
1.32.101	419185.92	1322315.25	Метод спутниковых геодезических измерений (определений), 0.1	
1.32.102	419185.93	1322316.21	Метод спутниковых геодезических измерений (определений), 0.1	
1.32.103	419178.53	1322316.2	Метод спутниковых геодезических измерений (определений), 0.1	

1.32.104	419178.59	1322272.03	Метод спутниковых геодезических измерений (определений), 0.1	
1.32.105	419230.74	1322271.19	Метод спутниковых геодезических измерений (определений), 0.1	
1.32.106	419232.7	1322269.22	Метод спутниковых геодезических измерений (определений), 0.1	
1.32.107	419233.9	1322201.91	Метод спутниковых геодезических измерений (определений), 0.1	
1.32.108	419389.89	1322068.19	Метод спутниковых геодезических измерений (определений), 0.1	
1.32.109	419401.98	1322068.21	Метод спутниковых геодезических измерений (определений), 0.1	
1.32.110	419401.98	1322068.97	Метод спутниковых геодезических измерений (определений), 0.1	
1.32.111	419405.98	1322068.97	Метод спутниковых геодезических измерений (определений), 0.1	
1.32.112	419405.98	1322068.22	Метод спутниковых геодезических измерений (определений), 0.1	
1.32.113	419417.97	1322068.25	Метод спутниковых геодезических измерений (определений), 0.1	
1.32.114	419417.97	1322068.91	Метод спутниковых геодезических измерений (определений), 0.1	

1.32.115	419421.97	1322068.9	Метод спутниковых геодезических измерений (определений), 0.1	
1.32.116	419421.97	1322068.25	Метод спутниковых геодезических измерений (определений), 0.1	
1.32.117	419435.67	1322068.27	Метод спутниковых геодезических измерений (определений), 0.1	
1.32.118	419435.67	1322069.5	Метод спутниковых геодезических измерений (определений), 0.1	
1.32.119	419439.67	1322069.51	Метод спутниковых геодезических измерений (определений), 0.1	
1.32.120	419439.67	1322068.28	Метод спутниковых геодезических измерений (определений), 0.1	
1.32.121	419451.72	1322068.3	Метод спутниковых геодезических измерений (определений), 0.1	
1.32.122	419451.72	1322069	Метод спутниковых геодезических измерений (определений), 0.1	
1.32.123	419455.14	1322069	Метод спутниковых геодезических измерений (определений), 0.1	
1.32.124	419456.72	1322066.36	Метод спутниковых геодезических измерений (определений), 0.1	
1.32.125	419457.39	1322042.33	Метод спутниковых геодезических измерений (определений), 0.1	

1.32.126	419534.4	1322041.74	Метод спутниковых геодезических измерений (определений), 0.1	
1.32.127	419533.69	1322020.79	Метод спутниковых геодезических измерений (определений), 0.1	
1.32.128	419548.76	1322020.79	Метод спутниковых геодезических измерений (определений), 0.1	
1.32.129	419548.76	1322021.26	Метод спутниковых геодезических измерений (определений), 0.1	
1.32.130	419552.76	1322021.19	Метод спутниковых геодезических измерений (определений), 0.1	
1.32.131	419552.76	1322020.79	Метод спутниковых геодезических измерений (определений), 0.1	
1.32.132	419566.65	1322020.77	Метод спутниковых геодезических измерений (определений), 0.1	
1.32.133	419566.66	1322021.65	Метод спутниковых геодезических измерений (определений), 0.1	
1.32.134	419570.66	1322021.58	Метод спутниковых геодезических измерений (определений), 0.1	
1.32.135	419570.65	1322020.77	Метод спутниковых геодезических измерений (определений), 0.1	
1.32.136	419581.22	1322020.76	Метод спутниковых геодезических измерений (определений), 0.1	

1.32.137	419581.23	1322021.59	Метод спутниковых геодезических измерений (определений), 0.1	
1.32.138	419585.23	1322021.52	Метод спутниковых геодезических измерений (определений), 0.1	
1.32.139	419585.22	1322020.76	Метод спутниковых геодезических измерений (определений), 0.1	
1.32.140	419598.95	1322020.75	Метод спутниковых геодезических измерений (определений), 0.1	
1.32.141	419598.96	1322021.26	Метод спутниковых геодезических измерений (определений), 0.1	
1.32.142	419602.96	1322021.19	Метод спутниковых геодезических измерений (определений), 0.1	
1.32.143	419602.96	1322020.75	Метод спутниковых геодезических измерений (определений), 0.1	
1.32.144	419613.01	1322020.74	Метод спутниковых геодезических измерений (определений), 0.1	
1.32.145	419613.96	1322066.76	Метод спутниковых геодезических измерений (определений), 0.1	
1.32.146	419694.16	1322065.33	Метод спутниковых геодезических измерений (определений), 0.1	
1.32.147	419693.9	1322050.26	Метод спутниковых геодезических измерений (определений), 0.1	

1.32.148	419705.99	1322050.04	Метод спутниковых геодезических измерений (определений), 0.1	
1.32.149	419706.15	1322058.41	Метод спутниковых геодезических измерений (определений), 0.1	
1.32.150	419704.52	1322058.42	Метод спутниковых геодезических измерений (определений), 0.1	
1.32.151	419704.52	1322062.42	Метод спутниковых геодезических измерений (определений), 0.1	
1.32.152	419706.22	1322062.41	Метод спутниковых геодезических измерений (определений), 0.1	
1.32.153	419706.5	1322078.12	Метод спутниковых геодезических измерений (определений), 0.1	
1.32.154	419704.81	1322078.13	Метод спутниковых геодезических измерений (определений), 0.1	
1.32.155	419704.82	1322082.13	Метод спутниковых геодезических измерений (определений), 0.1	
1.32.156	419706.58	1322082.12	Метод спутниковых геодезических измерений (определений), 0.1	
1.32.157	419706.76	1322092.67	Метод спутниковых геодезических измерений (определений), 0.1	
1.32.158	419705.1	1322092.68	Метод спутниковых геодезических измерений (определений), 0.1	

1.32.159	419705.1	1322096.68	Метод спутниковых геодезических измерений (определений), 0.1	
1.32.160	419706.83	1322096.67	Метод спутниковых геодезических измерений (определений), 0.1	
1.32.161	419707.1	1322111.58	Метод спутниковых геодезических измерений (определений), 0.1	
1.32.162	419705.47	1322111.57	Метод спутниковых геодезических измерений (определений), 0.1	
1.32.163	419705.47	1322115.57	Метод спутниковых геодезических измерений (определений), 0.1	
1.32.164	419707.17	1322115.58	Метод спутниковых геодезических измерений (определений), 0.1	
1.32.165	419707.37	1322126.23	Метод спутниковых геодезических измерений (определений), 0.1	
1.32.166	419694.62	1322126.45	Метод спутниковых геодезических измерений (определений), 0.1	
1.32.167	419694.53	1322115.35	Метод спутниковых геодезических измерений (определений), 0.1	
1.32.168	419617.35	1322116.74	Метод спутниковых геодезических измерений (определений), 0.1	
1.32.169	419617.49	1322124.42	Метод спутниковых геодезических измерений (определений), 0.1	

1.32.170	419621.49	1322124.35	Метод спутниковых геодезических измерений (определений), 0.1	
1.32.171	419621.42	1322120.67	Метод спутниковых геодезических измерений (определений), 0.1	
1.32.172	419636.68	1322120.39	Метод спутниковых геодезических измерений (определений), 0.1	
1.32.173	419636.68	1322123.65	Метод спутниковых геодезических измерений (определений), 0.1	
1.32.174	419640.68	1322123.65	Метод спутниковых геодезических измерений (определений), 0.1	
1.32.175	419640.68	1322120.32	Метод спутниковых геодезических измерений (определений), 0.1	
1.32.176	419650.7	1322120.14	Метод спутниковых геодезических измерений (определений), 0.1	
1.32.177	419650.7	1322123.4	Метод спутниковых геодезических измерений (определений), 0.1	
1.32.178	419654.7	1322123.41	Метод спутниковых геодезических измерений (определений), 0.1	
1.32.179	419654.7	1322120.07	Метод спутниковых геодезических измерений (определений), 0.1	
1.32.180	419669.94	1322119.8	Метод спутниковых геодезических измерений (определений), 0.1	

1.32.181	419669.94	1322123.16	Метод спутниковых геодезических измерений (определений), 0.1	
1.32.182	419673.94	1322123.16	Метод спутниковых геодезических измерений (определений), 0.1	
1.32.183	419673.94	1322119.72	Метод спутниковых геодезических измерений (определений), 0.1	
1.32.184	419690.56	1322119.43	Метод спутниковых геодезических измерений (определений), 0.1	
1.32.185	419690.65	1322130.54	Метод спутниковых геодезических измерений (определений), 0.1	
1.32.186	419699.45	1322130.36	Метод спутниковых геодезических измерений (определений), 0.1	
1.32.187	419700.56	1322161	Метод спутниковых геодезических измерений (определений), 0.1	
1.32.188	419779.01	1322159.53	Метод спутниковых геодезических измерений (определений), 0.1	
1.33.1	419226.84	1321475.22	Метод спутниковых геодезических измерений (определений), 0.1	
1.33.2	419236.73	1321486.5	Метод спутниковых геодезических измерений (определений), 0.1	
1.33.3	419188.81	1321527.84	Метод спутниковых геодезических измерений (определений), 0.1	

1.33.4	419196.99	1321537.42	Метод спутниковых геодезических измерений (определений), 0.1	
1.33.5	419182.93	1321549.75	Метод спутниковых геодезических измерений (определений), 0.1	
1.33.6	419195.45	1321564	Метод спутниковых геодезических измерений (определений), 0.1	
1.33.7	419160.49	1321593.8	Метод спутниковых геодезических измерений (определений), 0.1	
1.33.8	419135.68	1321564.69	Метод спутниковых геодезических измерений (определений), 0.1	
1.33.9	419118.66	1321579.19	Метод спутниковых геодезических измерений (определений), 0.1	
1.33.10	419111.68	1321570.89	Метод спутниковых геодезических измерений (определений), 0.1	
1.33.11	419206.97	1321487.95	Метод спутниковых геодезических измерений (определений), 0.1	
1.33.12	419209.28	1321490.6	Метод спутниковых геодезических измерений (определений), 0.1	
1.33.13	419226.84	1321475.22	Метод спутниковых геодезических измерений (определений), 0.1	
1.34.1	418800.32	1320435.7	Метод спутниковых геодезических измерений (определений), 0.1	

1.34.2	418799.13	1320436.45	Метод спутниковых геодезических измерений (определений), 0.1	
1.34.3	418793.68	1320430.4	Метод спутниковых геодезических измерений (определений), 0.1	
1.34.4	418795.5	1320428.88	Метод спутниковых геодезических измерений (определений), 0.1	
1.34.5	418795.43	1320430.32	Метод спутниковых геодезических измерений (определений), 0.1	
1.34.6	418800.32	1320435.7	Метод спутниковых геодезических измерений (определений), 0.1	
1.35.1	418795.68	1320438.6	Метод спутниковых геодезических измерений (определений), 0.1	
1.35.2	418793.83	1320439.77	Метод спутниковых геодезических измерений (определений), 0.1	
1.35.3	418789.17	1320434.18	Метод спутниковых геодезических измерений (определений), 0.1	
1.35.4	418790.61	1320432.98	Метод спутниковых геодезических измерений (определений), 0.1	
1.35.5	418795.68	1320438.6	Метод спутниковых геодезических измерений (определений), 0.1	
1.36.1	418501.47	1322035.58	Метод спутниковых геодезических измерений (определений), 0.1	

1.36.2	418506.17	1322041.13	Метод спутниковых геодезических измерений (определений), 0.1	
1.36.3	418492.45	1322053.5	Метод спутниковых геодезических измерений (определений), 0.1	
1.36.4	418487.43	1322047.58	Метод спутниковых геодезических измерений (определений), 0.1	
1.36.5	418501.47	1322035.58	Метод спутниковых геодезических измерений (определений), 0.1	
1.37.1	418366.02	1321296.48	Метод спутниковых геодезических измерений (определений), 0.1	
1.37.2	418364.57	1321302.43	Метод спутниковых геодезических измерений (определений), 0.1	
1.37.3	418363.71	1321302.2	Метод спутниковых геодезических измерений (определений), 0.1	
1.37.4	418362.68	1321306.06	Метод спутниковых геодезических измерений (определений), 0.1	
1.37.5	418363.62	1321306.32	Метод спутниковых геодезических измерений (определений), 0.1	
1.37.6	418361.37	1321315.54	Метод спутниковых геодезических измерений (определений), 0.1	
1.37.7	418360.57	1321315.33	Метод спутниковых геодезических измерений (определений), 0.1	

1.37.8	418359.53	1321319.19	Метод спутниковых геодезических измерений (определений), 0.1	
1.37.9	418360.42	1321319.43	Метод спутниковых геодезических измерений (определений), 0.1	
1.37.10	418357.87	1321329.87	Метод спутниковых геодезических измерений (определений), 0.1	
1.37.11	418357.06	1321329.7	Метод спутниковых геодезических измерений (определений), 0.1	
1.37.12	418356.28	1321333.63	Метод спутниковых геодезических измерений (определений), 0.1	
1.37.13	418356.92	1321333.76	Метод спутниковых геодезических измерений (определений), 0.1	
1.37.14	418354.54	1321343.52	Метод спутниковых геодезических измерений (определений), 0.1	
1.37.15	418353.9	1321343.35	Метод спутниковых геодезических измерений (определений), 0.1	
1.37.16	418352.87	1321347.22	Метод спутниковых геодезических измерений (определений), 0.1	
1.37.17	418353.59	1321347.41	Метод спутниковых геодезических измерений (определений), 0.1	
1.37.18	418349.69	1321363.39	Метод спутниковых геодезических измерений (определений), 0.1	

1.37.19	418344.81	1321367.42	Метод спутниковых геодезических измерений (определений), 0.1	
1.37.20	418344.29	1321366.76	Метод спутниковых геодезических измерений (определений), 0.1	
1.37.21	418341.16	1321369.24	Метод спутниковых геодезических измерений (определений), 0.1	
1.37.22	418341.73	1321369.97	Метод спутниковых геодезических измерений (определений), 0.1	
1.37.23	418333.63	1321376.65	Метод спутниковых геодезических измерений (определений), 0.1	
1.37.24	418333.13	1321376	Метод спутниковых геодезических измерений (определений), 0.1	
1.37.25	418329.99	1321378.48	Метод спутниковых геодезических измерений (определений), 0.1	
1.37.26	418330.55	1321379.19	Метод спутниковых геодезических измерений (определений), 0.1	
1.37.27	418322.51	1321385.83	Метод спутниковых геодезических измерений (определений), 0.1	
1.37.28	418322.02	1321385.21	Метод спутниковых геодезических измерений (определений), 0.1	
1.37.29	418318.88	1321387.69	Метод спутниковых геодезических измерений (определений), 0.1	

1.37.30	418319.43	1321388.38	Метод спутниковых геодезических измерений (определений), 0.1	
1.37.31	418310.89	1321395.42	Метод спутниковых геодезических измерений (определений), 0.1	
1.37.32	418310.41	1321394.82	Метод спутниковых геодезических измерений (определений), 0.1	
1.37.33	418307.28	1321397.3	Метод спутниковых геодезических измерений (определений), 0.1	
1.37.34	418307.81	1321397.97	Метод спутниковых геодезических измерений (определений), 0.1	
1.37.35	418300.18	1321404.26	Метод спутниковых геодезических измерений (определений), 0.1	
1.37.36	418299.72	1321403.68	Метод спутниковых геодезических измерений (определений), 0.1	
1.37.37	418296.58	1321406.15	Метод спутниковых геодезических измерений (определений), 0.1	
1.37.38	418297.1	1321406.81	Метод спутниковых геодезических измерений (определений), 0.1	
1.37.39	418289.41	1321413.16	Метод спутниковых геодезических измерений (определений), 0.1	
1.37.40	418288.95	1321412.58	Метод спутниковых геодезических измерений (определений), 0.1	

1.37.41	418285.83	1321415.07	Метод спутниковых геодезических измерений (определений), 0.1	
1.37.42	418286.33	1321415.71	Метод спутниковых геодезических измерений (определений), 0.1	
1.37.43	418272.21	1321427.36	Метод спутниковых геодезических измерений (определений), 0.1	
1.37.44	418232.32	1321379.38	Метод спутниковых геодезических измерений (определений), 0.1	
1.37.45	418227.4	1321383.62	Метод спутниковых геодезических измерений (определений), 0.1	
1.37.46	418230.02	1321386.65	Метод спутниковых геодезических измерений (определений), 0.1	
1.37.47	418231.85	1321385.08	Метод спутниковых геодезических измерений (определений), 0.1	
1.37.48	418238.89	1321393.54	Метод спутниковых геодезических измерений (определений), 0.1	
1.37.49	418237.22	1321394.98	Метод спутниковых геодезических измерений (определений), 0.1	
1.37.50	418239.82	1321398.01	Метод спутниковых геодезических измерений (определений), 0.1	
1.37.51	418241.44	1321396.61	Метод спутниковых геодезических измерений (определений), 0.1	

1.37.52	418247.72	1321404.15	Метод спутниковых геодезических измерений (определений), 0.1	
1.37.53	418246.24	1321405.38	Метод спутниковых геодезических измерений (определений), 0.1	
1.37.54	418248.8	1321408.46	Метод спутниковых геодезических измерений (определений), 0.1	
1.37.55	418250.27	1321407.22	Метод спутниковых геодезических измерений (определений), 0.1	
1.37.56	418256.41	1321414.61	Метод спутниковых геодезических измерений (определений), 0.1	
1.37.57	418254.93	1321415.83	Метод спутниковых геодезических измерений (определений), 0.1	
1.37.58	418257.49	1321418.91	Метод спутниковых геодезических измерений (определений), 0.1	
1.37.59	418258.96	1321417.68	Метод спутниковых геодезических измерений (определений), 0.1	
1.37.60	418271.68	1321432.98	Метод спутниковых геодезических измерений (определений), 0.1	
1.37.61	418292.78	1321415.57	Метод спутниковых геодезических измерений (определений), 0.1	
1.37.62	418305.94	1321431.65	Метод спутниковых геодезических измерений (определений), 0.1	

1.37.63	418250.95	1321478.69	Метод спутниковых геодезических измерений (определений), 0.1	
1.37.64	418212.91	1321433.91	Метод спутниковых геодезических измерений (определений), 0.1	
1.37.65	418230.53	1321418.87	Метод спутниковых геодезических измерений (определений), 0.1	
1.37.66	418213.21	1321398.58	Метод спутниковых геодезических измерений (определений), 0.1	
1.37.67	418195.25	1321413.9	Метод спутниковых геодезических измерений (определений), 0.1	
1.37.68	418199.74	1321419.14	Метод спутниковых геодезических измерений (определений), 0.1	
1.37.69	418146.92	1321461.9	Метод спутниковых геодезических измерений (определений), 0.1	
1.37.70	418127.98	1321440.66	Метод спутниковых геодезических измерений (определений), 0.1	
1.37.71	418119.1	1321448.49	Метод спутниковых геодезических измерений (определений), 0.1	
1.37.72	418062.13	1321382.22	Метод спутниковых геодезических измерений (определений), 0.1	
1.37.73	418062.06	1321382.13	Метод спутниковых геодезических измерений (определений), 0.1	

1.37.74	418139.57	1321314.62	Метод спутниковых геодезических измерений (определений), 0.1	
1.37.75	418140.2	1321313.59	Метод спутниковых геодезических измерений (определений), 0.1	
1.37.76	418140.68	1321311.68	Метод спутниковых геодезических измерений (определений), 0.1	
1.37.77	418145.21	1321312.79	Метод спутниковых геодезических измерений (определений), 0.1	
1.37.78	418141.57	1321327.71	Метод спутниковых геодезических измерений (определений), 0.1	
1.37.79	418218.83	1321346.55	Метод спутниковых геодезических измерений (определений), 0.1	
1.37.80	418223.78	1321326.62	Метод спутниковых геодезических измерений (определений), 0.1	
1.37.81	418229.68	1321328.05	Метод спутниковых геодезических измерений (определений), 0.1	
1.37.82	418229.04	1321330.76	Метод спутниковых геодезических измерений (определений), 0.1	
1.37.83	418273.53	1321341.14	Метод спутниковых геодезических измерений (определений), 0.1	
1.37.84	418274.43	1321337.25	Метод спутниковых геодезических измерений (определений), 0.1	

1.37.85	418233.84	1321327.77	Метод спутниковых геодезических измерений (определений), 0.1	
1.37.86	418234.47	1321325.1	Метод спутниковых геодезических измерений (определений), 0.1	
1.37.87	418224.74	1321322.73	Метод спутниковых геодезических измерений (определений), 0.1	
1.37.88	418235	1321281.37	Метод спутниковых геодезических измерений (определений), 0.1	
1.37.89	418241.65	1321282.88	Метод спутниковых геодезических измерений (определений), 0.1	
1.37.90	418241.09	1321285.13	Метод спутниковых геодезических измерений (определений), 0.1	
1.37.91	418244.98	1321286.08	Метод спутниковых геодезических измерений (определений), 0.1	
1.37.92	418245.55	1321283.76	Метод спутниковых геодезических измерений (определений), 0.1	
1.37.93	418256.12	1321286.15	Метод спутниковых геодезических измерений (определений), 0.1	
1.37.94	418255.57	1321288.44	Метод спутниковых геодезических измерений (определений), 0.1	
1.37.95	418259.45	1321289.39	Метод спутниковых геодезических измерений (определений), 0.1	

1.37.96	418260.03	1321287.04	Метод спутниковых геодезических измерений (определений), 0.1	
1.37.97	418269.28	1321289.14	Метод спутниковых геодезических измерений (определений), 0.1	
1.37.98	418268.72	1321291.45	Метод спутниковых геодезических измерений (определений), 0.1	
1.37.99	418272.6	1321292.4	Метод спутниковых геодезических измерений (определений), 0.1	
1.37.100	418273.19	1321290.02	Метод спутниковых геодезических измерений (определений), 0.1	
1.37.101	418283.19	1321292.29	Метод спутниковых геодезических измерений (определений), 0.1	
1.37.102	418282.65	1321294.66	Метод спутниковых геодезических измерений (определений), 0.1	
1.37.103	418286.55	1321295.55	Метод спутниковых геодезических измерений (определений), 0.1	
1.37.104	418287.99	1321289.28	Метод спутниковых геодезических измерений (определений), 0.1	
1.37.105	418235.97	1321277.48	Метод спутниковых геодезических измерений (определений), 0.1	
1.37.106	418240.18	1321260.51	Метод спутниковых геодезических измерений (определений), 0.1	

1.37.107	418332.41	1321283.02	Метод спутниковых геодезических измерений (определений), 0.1	
1.37.108	418331.07	1321287.5	Метод спутниковых геодезических измерений (определений), 0.1	
1.37.109	418366.02	1321296.48	Метод спутниковых геодезических измерений (определений), 0.1	
1.38.1	418538.07	1322004.28	Метод спутниковых геодезических измерений (определений), 0.1	
1.38.2	418613.21	1322091.85	Метод спутниковых геодезических измерений (определений), 0.1	
1.38.3	418604.98	1322098.91	Метод спутниковых геодезических измерений (определений), 0.1	
1.38.4	418601.06	1322094.57	Метод спутниковых геодезических измерений (определений), 0.1	
1.38.5	418584.89	1322107.79	Метод спутниковых геодезических измерений (определений), 0.1	
1.38.6	418586.99	1322110.21	Метод спутниковых геодезических измерений (определений), 0.1	
1.38.7	418536.15	1322153.42	Метод спутниковых геодезических измерений (определений), 0.1	
1.38.8	418538.73	1322156.47	Метод спутниковых геодезических измерений (определений), 0.1	

1.38.9	418592.67	1322110.64	Метод спутниковых геодезических измерений (определений), 0.1	
1.38.10	418590.6	1322108.27	Метод спутниковых геодезических измерений (определений), 0.1	
1.38.11	418600.64	1322100.08	Метод спутниковых геодезических измерений (определений), 0.1	
1.38.12	418604.62	1322104.5	Метод спутниковых геодезических измерений (определений), 0.1	
1.38.13	418615.8	1322094.9	Метод спутниковых геодезических измерений (определений), 0.1	
1.38.14	418652.71	1322138.92	Метод спутниковых геодезических измерений (определений), 0.1	
1.38.15	418639.01	1322151.15	Метод спутниковых геодезических измерений (определений), 0.1	
1.38.16	418633.69	1322155.7	Метод спутниковых геодезических измерений (определений), 0.1	
1.38.17	418633.17	1322155.09	Метод спутниковых геодезических измерений (определений), 0.1	
1.38.18	418630.13	1322157.68	Метод спутниковых геодезических измерений (определений), 0.1	
1.38.19	418630.65	1322158.29	Метод спутниковых геодезических измерений (определений), 0.1	

1.38.20	418622.86	1322164.95	Метод спутниковых геодезических измерений (определений), 0.1	
1.38.21	418622.34	1322164.33	Метод спутниковых геодезических измерений (определений), 0.1	
1.38.22	418619.3	1322166.93	Метод спутниковых геодезических измерений (определений), 0.1	
1.38.23	418619.82	1322167.54	Метод спутниковых геодезических измерений (определений), 0.1	
1.38.24	418612.01	1322174.21	Метод спутниковых геодезических измерений (определений), 0.1	
1.38.25	418611.49	1322173.59	Метод спутниковых геодезических измерений (определений), 0.1	
1.38.26	418608.45	1322176.19	Метод спутниковых геодезических измерений (определений), 0.1	
1.38.27	418608.97	1322176.8	Метод спутниковых геодезических измерений (определений), 0.1	
1.38.28	418601.37	1322183.29	Метод спутниковых геодезических измерений (определений), 0.1	
1.38.29	418600.85	1322182.68	Метод спутниковых геодезических измерений (определений), 0.1	
1.38.30	418597.8	1322185.28	Метод спутниковых геодезических измерений (определений), 0.1	

1.38.31	418598.32	1322185.89	Метод спутниковых геодезических измерений (определений), 0.1	
1.38.32	418590.56	1322192.52	Метод спутниковых геодезических измерений (определений), 0.1	
1.38.33	418590.04	1322191.91	Метод спутниковых геодезических измерений (определений), 0.1	
1.38.34	418586.99	1322194.51	Метод спутниковых геодезических измерений (определений), 0.1	
1.38.35	418587.51	1322195.12	Метод спутниковых геодезических измерений (определений), 0.1	
1.38.36	418579.6	1322201.87	Метод спутниковых геодезических измерений (определений), 0.1	
1.38.37	418579.08	1322201.27	Метод спутниковых геодезических измерений (определений), 0.1	
1.38.38	418576.04	1322203.87	Метод спутниковых геодезических измерений (определений), 0.1	
1.38.39	418577.86	1322206	Метод спутниковых геодезических измерений (определений), 0.1	
1.38.40	418580.67	1322206.22	Метод спутниковых геодезических измерений (определений), 0.1	
1.38.41	418641.63	1322154.18	Метод спутниковых геодезических измерений (определений), 0.1	

1.38.42	418655.28	1322141.99	Метод спутниковых геодезических измерений (определений), 0.1	
1.38.43	418708.91	1322205.95	Метод спутниковых геодезических измерений (определений), 0.1	
1.38.44	418706.65	1322207.94	Метод спутниковых геодезических измерений (определений), 0.1	
1.38.45	418688.91	1322209.01	Метод спутниковых геодезических измерений (определений), 0.1	
1.38.46	418691.17	1322341.93	Метод спутниковых геодезических измерений (определений), 0.1	
1.38.47	418700.31	1322341.89	Метод спутниковых геодезических измерений (определений), 0.1	
1.38.48	418700.32	1322343.13	Метод спутниковых геодезических измерений (определений), 0.1	
1.38.49	418671.58	1322343.6	Метод спутниковых геодезических измерений (определений), 0.1	
1.38.50	418671.52	1322339.86	Метод спутниковых геодезических измерений (определений), 0.1	
1.38.51	418667.52	1322339.92	Метод спутниковых геодезических измерений (определений), 0.1	
1.38.52	418667.58	1322343.66	Метод спутниковых геодезических измерений (определений), 0.1	

1.38.53	418656.77	1322343.83	Метод спутниковых геодезических измерений (определений), 0.1	
1.38.54	418656.71	1322340.15	Метод спутниковых геодезических измерений (определений), 0.1	
1.38.55	418652.71	1322340.21	Метод спутниковых геодезических измерений (определений), 0.1	
1.38.56	418652.77	1322343.89	Метод спутниковых геодезических измерений (определений), 0.1	
1.38.57	418642.71	1322344.04	Метод спутниковых геодезических измерений (определений), 0.1	
1.38.58	418642.65	1322340.38	Метод спутниковых геодезических измерений (определений), 0.1	
1.38.59	418638.66	1322340.44	Метод спутниковых геодезических измерений (определений), 0.1	
1.38.60	418638.71	1322344.1	Метод спутниковых геодезических измерений (определений), 0.1	
1.38.61	418627.75	1322344.27	Метод спутниковых геодезических измерений (определений), 0.1	
1.38.62	418627.69	1322340.6	Метод спутниковых геодезических измерений (определений), 0.1	
1.38.63	418623.69	1322340.66	Метод спутниковых геодезических измерений (определений), 0.1	

1.38.64	418623.75	1322344.33	Метод спутниковых геодезических измерений (определений), 0.1	
1.38.65	418614.83	1322344.46	Метод спутниковых геодезических измерений (определений), 0.1	
1.38.66	418614.78	1322340.8	Метод спутниковых геодезических измерений (определений), 0.1	
1.38.67	418610.78	1322340.87	Метод спутниковых геодезических измерений (определений), 0.1	
1.38.68	418610.83	1322344.53	Метод спутниковых геодезических измерений (определений), 0.1	
1.38.69	418601.04	1322344.68	Метод спутниковых геодезических измерений (определений), 0.1	
1.38.70	418600.99	1322341.02	Метод спутниковых геодезических измерений (определений), 0.1	
1.38.71	418596.99	1322341.08	Метод спутниковых геодезических измерений (определений), 0.1	
1.38.72	418597.04	1322344.74	Метод спутниковых геодезических измерений (определений), 0.1	
1.38.73	418584.74	1322344.92	Метод спутниковых геодезических измерений (определений), 0.1	
1.38.74	418584	1322298.05	Метод спутниковых геодезических измерений (определений), 0.1	

1.38.75	418636.11	1322296.99	Метод спутниковых геодезических измерений (определений), 0.1	
1.38.76	418636.03	1322293	Метод спутниковых геодезических измерений (определений), 0.1	
1.38.77	418584.48	1322294.05	Метод спутниковых геодезических измерений (определений), 0.1	
1.38.78	418583.94	1322294.05	Метод спутниковых геодезических измерений (определений), 0.1	
1.38.79	418583.36	1322256.83	Метод спутниковых геодезических измерений (определений), 0.1	
1.38.80	418636.34	1322256.05	Метод спутниковых геодезических измерений (определений), 0.1	
1.38.81	418638.31	1322254.06	Метод спутниковых геодезических измерений (определений), 0.1	
1.38.82	418638.31	1322250.43	Метод спутниковых геодезических измерений (определений), 0.1	
1.38.83	418634.31	1322250.42	Метод спутниковых геодезических измерений (определений), 0.1	
1.38.84	418634.3	1322252.08	Метод спутниковых геодезических измерений (определений), 0.1	
1.38.85	418627.8	1322252.19	Метод спутниковых геодезических измерений (определений), 0.1	

1.38.86	418627.77	1322250.61	Метод спутниковых геодезических измерений (определений), 0.1	
1.38.87	418623.77	1322250.68	Метод спутниковых геодезических измерений (определений), 0.1	
1.38.88	418623.8	1322252.24	Метод спутниковых геодезических измерений (определений), 0.1	
1.38.89	418613.27	1322252.39	Метод спутниковых геодезических измерений (определений), 0.1	
1.38.90	418613.25	1322250.98	Метод спутниковых геодезических измерений (определений), 0.1	
1.38.91	418609.25	1322251.04	Метод спутниковых геодезических измерений (определений), 0.1	
1.38.92	418609.27	1322252.45	Метод спутниковых геодезических измерений (определений), 0.1	
1.38.93	418599.05	1322252.6	Метод спутниковых геодезических измерений (определений), 0.1	
1.38.94	418599.02	1322251.19	Метод спутниковых геодезических измерений (определений), 0.1	
1.38.95	418595.02	1322251.25	Метод спутниковых геодезических измерений (определений), 0.1	
1.38.96	418595.05	1322252.65	Метод спутниковых геодезических измерений (определений), 0.1	

1.38.97	418581.31	1322252.86	Метод спутниковых геодезических измерений (определений), 0.1	
1.38.98	418575.07	1322252.85	Метод спутниковых геодезических измерений (определений), 0.1	
1.38.99	418575.07	1322251.62	Метод спутниковых геодезических измерений (определений), 0.1	
1.38.100	418573.06	1322249.62	Метод спутниковых геодезических измерений (определений), 0.1	
1.38.101	418529.92	1322249.62	Метод спутниковых геодезических измерений (определений), 0.1	
1.38.102	418529.92	1322285.12	Метод спутниковых геодезических измерений (определений), 0.1	
1.38.103	418505.12	1322286.03	Метод спутниковых геодезических измерений (определений), 0.1	
1.38.104	418505.82	1322304.96	Метод спутниковых геодезических измерений (определений), 0.1	
1.38.105	418485.74	1322322.52	Метод спутниковых геодезических измерений (определений), 0.1	
1.38.106	418485.96	1322341.63	Метод спутниковых геодезических измерений (определений), 0.1	
1.38.107	418491	1322341.49	Метод спутниковых геодезических измерений (определений), 0.1	

1.38.108	418490.87	1322337.49	Метод спутниковых геодезических измерений (определений), 0.1	
1.38.109	418489.9	1322337.52	Метод спутниковых геодезических измерений (определений), 0.1	
1.38.110	418489.76	1322324.32	Метод спутниковых геодезических измерений (определений), 0.1	
1.38.111	418509.89	1322306.71	Метод спутниковых геодезических измерений (определений), 0.1	
1.38.112	418509.62	1322299.52	Метод спутниковых геодезических измерений (определений), 0.1	
1.38.113	418512.38	1322299.52	Метод спутниковых геодезических измерений (определений), 0.1	
1.38.114	418512.39	1322295.52	Метод спутниковых геодезических измерений (определений), 0.1	
1.38.115	418509.47	1322295.52	Метод спутниковых геодезических измерений (определений), 0.1	
1.38.116	418509.26	1322289.89	Метод спутниковых геодезических измерений (определений), 0.1	
1.38.117	418533.92	1322288.97	Метод спутниковых геодезических измерений (определений), 0.1	
1.38.118	418533.92	1322265.8	Метод спутниковых геодезических измерений (определений), 0.1	

1.38.119	418534.87	1322265.8	Метод спутниковых геодезических измерений (определений), 0.1	
1.38.120	418534.88	1322261.8	Метод спутниковых геодезических измерений (определений), 0.1	
1.38.121	418533.92	1322261.8	Метод спутниковых геодезических измерений (определений), 0.1	
1.38.122	418533.92	1322253.62	Метод спутниковых геодезических измерений (определений), 0.1	
1.38.123	418571.07	1322253.63	Метод спутниковых геодезических измерений (определений), 0.1	
1.38.124	418571.07	1322254.86	Метод спутниковых геодезических измерений (определений), 0.1	
1.38.125	418573.07	1322256.86	Метод спутниковых геодезических измерений (определений), 0.1	
1.38.126	418579.36	1322256.86	Метод спутниковых геодезических измерений (определений), 0.1	
1.38.127	418580.74	1322344.98	Метод спутниковых геодезических измерений (определений), 0.1	
1.38.128	418555.46	1322345.36	Метод спутниковых геодезических измерений (определений), 0.1	
1.38.129	418555.93	1322375.2	Метод спутниковых геодезических измерений (определений), 0.1	

1.38.130	418553.45	1322375.28	Метод спутниковых геодезических измерений (определений), 0.1	
1.38.131	418553.56	1322379.28	Метод спутниковых геодезических измерений (определений), 0.1	
1.38.132	418559.99	1322379.09	Метод спутниковых геодезических измерений (определений), 0.1	
1.38.133	418559.52	1322349.3	Метод спутниковых геодезических измерений (определений), 0.1	
1.38.134	418702.36	1322347.14	Метод спутниковых геодезических измерений (определений), 0.1	
1.38.135	418729.75	1322347.27	Метод спутниковых геодезических измерений (определений), 0.1	
1.38.136	418729.88	1322371.63	Метод спутниковых геодезических измерений (определений), 0.1	
1.38.137	418728.84	1322371.64	Метод спутниковых геодезических измерений (определений), 0.1	
1.38.138	418728.88	1322375.64	Метод спутниковых геодезических измерений (определений), 0.1	
1.38.139	418729.9	1322375.63	Метод спутниковых геодезических измерений (определений), 0.1	
1.38.140	418729.97	1322388.73	Метод спутниковых геодезических измерений (определений), 0.1	

1.38.141	418728.87	1322388.74	Метод спутниковых геодезических измерений (определений), 0.1	
1.38.142	418728.89	1322392.74	Метод спутниковых геодезических измерений (определений), 0.1	
1.38.143	418729.98	1322392.74	Метод спутниковых геодезических измерений (определений), 0.1	
1.38.144	418730.04	1322402.91	Метод спутниковых геодезических измерений (определений), 0.1	
1.38.145	418728.91	1322402.91	Метод спутниковых геодезических измерений (определений), 0.1	
1.38.146	418728.94	1322406.91	Метод спутниковых геодезических измерений (определений), 0.1	
1.38.147	418730.06	1322406.91	Метод спутниковых геодезических измерений (определений), 0.1	
1.38.148	418730.13	1322420.19	Метод спутниковых геодезических измерений (определений), 0.1	
1.38.149	418729.12	1322420.19	Метод спутниковых геодезических измерений (определений), 0.1	
1.38.150	418729.15	1322424.19	Метод спутниковых геодезических измерений (определений), 0.1	
1.38.151	418730.15	1322424.19	Метод спутниковых геодезических измерений (определений), 0.1	

1.38.152	418730.2	1322433.21	Метод спутниковых геодезических измерений (определений), 0.1	
1.38.153	418724.07	1322433.4	Метод спутниковых геодезических измерений (определений), 0.1	
1.38.154	418724.2	1322454.61	Метод спутниковых геодезических измерений (определений), 0.1	
1.38.155	418710.75	1322454.71	Метод спутниковых геодезических измерений (определений), 0.1	
1.38.156	418710.75	1322453.93	Метод спутниковых геодезических измерений (определений), 0.1	
1.38.157	418706.76	1322453.95	Метод спутниковых геодезических измерений (определений), 0.1	
1.38.158	418706.76	1322454.75	Метод спутниковых геодезических измерений (определений), 0.1	
1.38.159	418696.8	1322454.83	Метод спутниковых геодезических измерений (определений), 0.1	
1.38.160	418696.78	1322454	Метод спутниковых геодезических измерений (определений), 0.1	
1.38.161	418692.78	1322454.09	Метод спутниковых геодезических измерений (определений), 0.1	
1.38.162	418692.8	1322454.86	Метод спутниковых геодезических измерений (определений), 0.1	

1.38.163	418682.53	1322454.94	Метод спутниковых геодезических измерений (определений), 0.1	
1.38.164	418682.52	1322454.11	Метод спутниковых геодезических измерений (определений), 0.1	
1.38.165	418678.52	1322454.21	Метод спутниковых геодезических измерений (определений), 0.1	
1.38.166	418678.53	1322454.97	Метод спутниковых геодезических измерений (определений), 0.1	
1.38.167	418667.89	1322455.06	Метод спутниковых геодезических измерений (определений), 0.1	
1.38.168	418667.88	1322454.23	Метод спутниковых геодезических измерений (определений), 0.1	
1.38.169	418663.88	1322454.32	Метод спутниковых геодезических измерений (определений), 0.1	
1.38.170	418663.89	1322455.09	Метод спутниковых геодезических измерений (определений), 0.1	
1.38.171	418653.95	1322455.18	Метод спутниковых геодезических измерений (определений), 0.1	
1.38.172	418653.93	1322454.35	Метод спутниковых геодезических измерений (определений), 0.1	
1.38.173	418649.94	1322454.44	Метод спутниковых геодезических измерений (определений), 0.1	

1.38.174	418649.95	1322455.21	Метод спутниковых геодезических измерений (определений), 0.1	
1.38.175	418640.23	1322455.28	Метод спутниковых геодезических измерений (определений), 0.1	
1.38.176	418640.21	1322454.45	Метод спутниковых геодезических измерений (определений), 0.1	
1.38.177	418636.21	1322454.54	Метод спутниковых геодезических измерений (определений), 0.1	
1.38.178	418636.23	1322455.31	Метод спутниковых геодезических измерений (определений), 0.1	
1.38.179	418625.72	1322455.39	Метод спутниковых геодезических измерений (определений), 0.1	
1.38.180	418625.7	1322454.56	Метод спутниковых геодезических измерений (определений), 0.1	
1.38.181	418621.7	1322454.66	Метод спутниковых геодезических измерений (определений), 0.1	
1.38.182	418621.72	1322455.43	Метод спутниковых геодезических измерений (определений), 0.1	
1.38.183	418610.13	1322455.53	Метод спутниковых геодезических измерений (определений), 0.1	
1.38.184	418610.1	1322454.69	Метод спутниковых геодезических измерений (определений), 0.1	

1.38.185	418606.1	1322454.79	Метод спутниковых геодезических измерений (определений), 0.1	
1.38.186	418606.13	1322455.56	Метод спутниковых геодезических измерений (определений), 0.1	
1.38.187	418591.86	1322455.67	Метод спутниковых геодезических измерений (определений), 0.1	
1.38.188	418591.52	1322434.92	Метод спутниковых геодезических измерений (определений), 0.1	
1.38.189	418580.76	1322435.03	Метод спутниковых геодезических измерений (определений), 0.1	
1.38.190	418580.76	1322433.94	Метод спутниковых геодезических измерений (определений), 0.1	
1.38.191	418576.76	1322433.98	Метод спутниковых геодезических измерений (определений), 0.1	
1.38.192	418576.76	1322435.07	Метод спутниковых геодезических измерений (определений), 0.1	
1.38.193	418566.4	1322435.17	Метод спутниковых геодезических измерений (определений), 0.1	
1.38.194	418566.4	1322434.09	Метод спутниковых геодезических измерений (определений), 0.1	
1.38.195	418562.4	1322434.13	Метод спутниковых геодезических измерений (определений), 0.1	

1.38.196	418562.4	1322435.21	Метод спутниковых геодезических измерений (определений), 0.1	
1.38.197	418551.98	1322435.31	Метод спутниковых геодезических измерений (определений), 0.1	
1.38.198	418551.97	1322434.25	Метод спутниковых геодезических измерений (определений), 0.1	
1.38.199	418547.97	1322434.3	Метод спутниковых геодезических измерений (определений), 0.1	
1.38.200	418547.98	1322435.35	Метод спутниковых геодезических измерений (определений), 0.1	
1.38.201	418538.31	1322435.45	Метод спутниковых геодезических измерений (определений), 0.1	
1.38.202	418538.3	1322434.41	Метод спутниковых геодезических измерений (определений), 0.1	
1.38.203	418534.3	1322434.45	Метод спутниковых геодезических измерений (определений), 0.1	
1.38.204	418534.31	1322435.49	Метод спутниковых геодезических измерений (определений), 0.1	
1.38.205	418524.15	1322435.59	Метод спутниковых геодезических измерений (определений), 0.1	
1.38.206	418524.14	1322434.56	Метод спутниковых геодезических измерений (определений), 0.1	

1.38.207	418520.14	1322434.6	Метод спутниковых геодезических измерений (определений), 0.1	
1.38.208	418520.15	1322435.63	Метод спутниковых геодезических измерений (определений), 0.1	
1.38.209	418509.38	1322435.72	Метод спутниковых геодезических измерений (определений), 0.1	
1.38.210	418509.36	1322434.72	Метод спутниковых геодезических измерений (определений), 0.1	
1.38.211	418505.37	1322434.77	Метод спутниковых геодезических измерений (определений), 0.1	
1.38.212	418505.38	1322435.77	Метод спутниковых геодезических измерений (определений), 0.1	
1.38.213	418495.2	1322435.86	Метод спутниковых геодезических измерений (определений), 0.1	
1.38.214	418495.18	1322434.87	Метод спутниковых геодезических измерений (определений), 0.1	
1.38.215	418491.18	1322434.92	Метод спутниковых геодезических измерений (определений), 0.1	
1.38.216	418491.2	1322435.91	Метод спутниковых геодезических измерений (определений), 0.1	
1.38.217	418480.71	1322436.01	Метод спутниковых геодезических измерений (определений), 0.1	

1.38.218	418480.7	1322435.04	Метод спутниковых геодезических измерений (определений), 0.1	
1.38.219	418476.7	1322435.08	Метод спутниковых геодезических измерений (определений), 0.1	
1.38.220	418476.71	1322436.05	Метод спутниковых геодезических измерений (определений), 0.1	
1.38.221	418464.9	1322436.17	Метод спутниковых геодезических измерений (определений), 0.1	
1.38.222	418465.07	1322439.04	Метод спутниковых геодезических измерений (определений), 0.1	
1.38.223	418431.55	1322439.56	Метод спутниковых геодезических измерений (определений), 0.1	
1.38.224	418431.01	1322405.25	Метод спутниковых геодезических измерений (определений), 0.1	
1.38.225	418478.82	1322405.24	Метод спутниковых геодезических измерений (определений), 0.1	
1.38.226	418478.83	1322377.76	Метод спутниковых геодезических измерений (определений), 0.1	
1.38.227	418471.78	1322377.77	Метод спутниковых геодезических измерений (определений), 0.1	
1.38.228	418471.79	1322381.76	Метод спутниковых геодезических измерений (определений), 0.1	

1.38.229	418474.83	1322381.76	Метод спутниковых геодезических измерений (определений), 0.1	
1.38.230	418474.83	1322401.24	Метод спутниковых геодезических измерений (определений), 0.1	
1.38.231	418430.95	1322401.24	Метод спутниковых геодезических измерений (определений), 0.1	
1.38.232	418429.75	1322324.65	Метод спутниковых геодезических измерений (определений), 0.1	
1.38.233	418410.85	1322324.65	Метод спутниковых геодезических измерений (определений), 0.1	
1.38.234	418410.85	1322328.65	Метод спутниковых геодезических измерений (определений), 0.1	
1.38.235	418425.81	1322328.65	Метод спутниковых геодезических измерений (определений), 0.1	
1.38.236	418427.61	1322443.62	Метод спутниковых геодезических измерений (определений), 0.1	
1.38.237	418469.34	1322442.98	Метод спутниковых геодезических измерений (определений), 0.1	
1.38.238	418469.15	1322440.12	Метод спутниковых геодезических измерений (определений), 0.1	
1.38.239	418587.59	1322438.96	Метод спутниковых геодезических измерений (определений), 0.1	

1.38.240	418587.83	1322453.74	Метод спутниковых геодезических измерений (определений), 0.1	
1.38.241	418579.92	1322453.87	Метод спутниковых геодезических измерений (определений), 0.1	
1.38.242	418579.93	1322490.87	Метод спутниковых геодезических измерений (определений), 0.1	
1.38.243	418548.58	1322491.5	Метод спутниковых геодезических измерений (определений), 0.1	
1.38.244	418549.23	1322541.8	Метод спутниковых геодезических измерений (определений), 0.1	
1.38.245	418520.36	1322542.24	Метод спутниковых геодезических измерений (определений), 0.1	
1.38.246	418520.43	1322546.24	Метод спутниковых геодезических измерений (определений), 0.1	
1.38.247	418620.25	1322544.67	Метод спутниковых геодезических измерений (определений), 0.1	
1.38.248	418620.19	1322540.67	Метод спутниковых геодезических измерений (определений), 0.1	
1.38.249	418553.23	1322541.73	Метод спутниковых геодезических измерений (определений), 0.1	
1.38.250	418552.63	1322495.41	Метод спутниковых геодезических измерений (определений), 0.1	

1.38.251	418561.74	1322495.23	Метод спутниковых геодезических измерений (определений), 0.1	
1.38.252	418561.76	1322496.06	Метод спутниковых геодезических измерений (определений), 0.1	
1.38.253	418565.76	1322496	Метод спутниковых геодезических измерений (определений), 0.1	
1.38.254	418565.74	1322495.16	Метод спутниковых геодезических измерений (определений), 0.1	
1.38.255	418573.36	1322495	Метод спутниковых геодезических измерений (определений), 0.1	
1.38.256	418573.37	1322495.86	Метод спутниковых геодезических измерений (определений), 0.1	
1.38.257	418577.37	1322495.81	Метод спутниковых геодезических измерений (определений), 0.1	
1.38.258	418577.36	1322494.92	Метод спутниковых геодезических измерений (определений), 0.1	
1.38.259	418579.93	1322494.87	Метод спутниковых геодезических измерений (определений), 0.1	
1.38.260	418579.92	1322497.6	Метод спутниковых геодезических измерений (определений), 0.1	
1.38.261	418663.4	1322496.21	Метод спутниковых геодезических измерений (определений), 0.1	

1.38.262	418663.32	1322492.21	Метод спутниковых геодезических измерений (определений), 0.1	
1.38.263	418583.93	1322493.54	Метод спутниковых геодезических измерений (определений), 0.1	
1.38.264	418583.93	1322457.8	Метод спутниковых геодезических измерений (определений), 0.1	
1.38.265	418587.9	1322457.74	Метод спутниковых геодезических измерений (определений), 0.1	
1.38.266	418589.92	1322459.69	Метод спутниковых геодезических измерений (определений), 0.1	
1.38.267	418671.99	1322459.03	Метод спутниковых геодезических измерений (определений), 0.1	
1.38.268	418672.06	1322470.85	Метод спутниковых геодезических измерений (определений), 0.1	
1.38.269	418676.75	1322470.85	Метод спутниковых геодезических измерений (определений), 0.1	
1.38.270	418676.76	1322507.37	Метод спутниковых геодезических измерений (определений), 0.1	
1.38.271	418627.11	1322571.88	Метод спутниковых геодезических измерений (определений), 0.1	
1.38.272	418543.79	1322573	Метод спутниковых геодезических измерений (определений), 0.1	

1.38.273	418544.49	1322601.67	Метод спутниковых геодезических измерений (определений), 0.1	
1.38.274	418490.64	1322602.13	Метод спутниковых геодезических измерений (определений), 0.1	
1.38.275	418490.77	1322608.85	Метод спутниковых геодезических измерений (определений), 0.1	
1.38.276	418417.07	1322610.44	Метод спутниковых геодезических измерений (определений), 0.1	
1.38.277	418416.63	1322619.02	Метод спутниковых геодезических измерений (определений), 0.1	
1.38.278	418352.65	1322619.17	Метод спутниковых геодезических измерений (определений), 0.1	
1.38.279	418352.66	1322626.41	Метод спутниковых геодезических измерений (определений), 0.1	
1.38.280	418287.89	1322627.51	Метод спутниковых геодезических измерений (определений), 0.1	
1.38.281	418258.48	1322598.19	Метод спутниковых геодезических измерений (определений), 0.1	
1.38.282	418257.4	1322547.82	Метод спутниковых геодезических измерений (определений), 0.1	
1.38.283	418245.47	1322548.08	Метод спутниковых геодезических измерений (определений), 0.1	

1.38.284	418242.33	1322440.21	Метод спутниковых геодезических измерений (определений), 0.1	
1.38.285	418242.24	1322436.17	Метод спутниковых геодезических измерений (определений), 0.1	
1.38.286	418296.34	1322436.13	Метод спутниковых геодезических измерений (определений), 0.1	
1.38.287	418300.38	1322427.32	Метод спутниковых геодезических измерений (определений), 0.1	
1.38.288	418292.06	1322417.08	Метод спутниковых геодезических измерений (определений), 0.1	
1.38.289	418301.17	1322409.48	Метод спутниковых геодезических измерений (определений), 0.1	
1.38.290	418199.6	1322288.29	Метод спутниковых геодезических измерений (определений), 0.1	
1.38.291	418233.25	1322259.22	Метод спутниковых геодезических измерений (определений), 0.1	
1.38.292	418210.73	1322233.08	Метод спутниковых геодезических измерений (определений), 0.1	
1.38.293	418248.15	1322200.83	Метод спутниковых геодезических измерений (определений), 0.1	
1.38.294	418260.92	1322215.78	Метод спутниковых геодезических измерений (определений), 0.1	

1.38.295	418272	1322206.24	Метод спутниковых геодезических измерений (определений), 0.1	
1.38.296	418305.4	1322244.99	Метод спутниковых геодезических измерений (определений), 0.1	
1.38.297	418303.27	1322246.82	Метод спутниковых геодезических измерений (определений), 0.1	
1.38.298	418305.89	1322249.85	Метод спутниковых геодезических измерений (определений), 0.1	
1.38.299	418308.01	1322248.02	Метод спутниковых геодезических измерений (определений), 0.1	
1.38.300	418314.99	1322256.11	Метод спутниковых геодезических измерений (определений), 0.1	
1.38.301	418312.69	1322258.03	Метод спутниковых геодезических измерений (определений), 0.1	
1.38.302	418315.25	1322261.11	Метод спутниковых геодезических измерений (определений), 0.1	
1.38.303	418317.6	1322259.14	Метод спутниковых геодезических измерений (определений), 0.1	
1.38.304	418324.01	1322266.59	Метод спутниковых геодезических измерений (определений), 0.1	
1.38.305	418321.56	1322268.65	Метод спутниковых геодезических измерений (определений), 0.1	

1.38.306	418324.12	1322271.72	Метод спутниковых геодезических измерений (определений), 0.1	
1.38.307	418326.63	1322269.62	Метод спутниковых геодезических измерений (определений), 0.1	
1.38.308	418333.4	1322277.48	Метод спутниковых геодезических измерений (определений), 0.1	
1.38.309	418330.8	1322279.86	Метод спутниковых геодезических измерений (определений), 0.1	
1.38.310	418333.5	1322282.81	Метод спутниковых геодезических измерений (определений), 0.1	
1.38.311	418338.97	1322277.81	Метод спутниковых геодезических измерений (определений), 0.1	
1.38.312	418275.03	1322203.62	Метод спутниковых геодезических измерений (определений), 0.1	
1.38.313	418306.83	1322176.22	Метод спутниковых геодезических измерений (определений), 0.1	
1.38.314	418344.4	1322219.41	Метод спутниковых геодезических измерений (определений), 0.1	
1.38.315	418374.5	1322194.88	Метод спутниковых геодезических измерений (определений), 0.1	
1.38.316	418325.35	1322134.91	Метод спутниковых геодезических измерений (определений), 0.1	

1.38.317	418354.91	1322109.76	Метод спутниковых геодезических измерений (определений), 0.1	
1.38.318	418361.98	1322118.08	Метод спутниковых геодезических измерений (определений), 0.1	
1.38.319	418360.39	1322119.42	Метод спутниковых геодезических измерений (определений), 0.1	
1.38.320	418362.99	1322122.47	Метод спутниковых геодезических измерений (определений), 0.1	
1.38.321	418364.56	1322121.12	Метод спутниковых геодезических измерений (определений), 0.1	
1.38.322	418371.08	1322128.78	Метод спутниковых геодезических измерений (определений), 0.1	
1.38.323	418369.49	1322130.12	Метод спутниковых геодезических измерений (определений), 0.1	
1.38.324	418372.08	1322133.17	Метод спутниковых геодезических измерений (определений), 0.1	
1.38.325	418373.67	1322131.82	Метод спутниковых геодезических измерений (определений), 0.1	
1.38.326	418380.35	1322139.67	Метод спутниковых геодезических измерений (определений), 0.1	
1.38.327	418378.79	1322141	Метод спутниковых геодезических измерений (определений), 0.1	

1.38.328	418381.37	1322144.05	Метод спутниковых геодезических измерений (определений), 0.1	
1.38.329	418382.94	1322142.71	Метод спутниковых геодезических измерений (определений), 0.1	
1.38.330	418389.6	1322150.54	Метод спутниковых геодезических измерений (определений), 0.1	
1.38.331	418387.98	1322151.92	Метод спутниковых геодезических измерений (определений), 0.1	
1.38.332	418390.56	1322154.97	Метод спутниковых геодезических измерений (определений), 0.1	
1.38.333	418392.18	1322153.59	Метод спутниковых геодезических измерений (определений), 0.1	
1.38.334	418399.25	1322161.9	Метод спутниковых геодезических измерений (определений), 0.1	
1.38.335	418397.7	1322163.21	Метод спутниковых геодезических измерений (определений), 0.1	
1.38.336	418400.29	1322166.26	Метод спутниковых геодезических измерений (определений), 0.1	
1.38.337	418401.84	1322164.95	Метод спутниковых геодезических измерений (определений), 0.1	
1.38.338	418408.43	1322172.69	Метод спутниковых геодезических измерений (определений), 0.1	

1.38.339	418406.84	1322174.05	Метод спутниковых геодезических измерений (определений), 0.1	
1.38.340	418409.43	1322177.09	Метод спутниковых геодезических измерений (определений), 0.1	
1.38.341	418411.03	1322175.73	Метод спутниковых геодезических измерений (определений), 0.1	
1.38.342	418417.63	1322183.5	Метод спутниковых геодезических измерений (определений), 0.1	
1.38.343	418416.02	1322184.87	Метод спутниковых геодезических измерений (определений), 0.1	
1.38.344	418418.61	1322187.92	Метод спутниковых геодезических измерений (определений), 0.1	
1.38.345	418420.22	1322186.55	Метод спутниковых геодезических измерений (определений), 0.1	
1.38.346	418426.68	1322194.15	Метод спутниковых геодезических измерений (определений), 0.1	
1.38.347	418425.13	1322195.47	Метод спутниковых геодезических измерений (определений), 0.1	
1.38.348	418427.72	1322198.52	Метод спутниковых геодезических измерений (определений), 0.1	
1.38.349	418429.28	1322197.2	Метод спутниковых геодезических измерений (определений), 0.1	

1.38.350	418435.11	1322204.06	Метод спутниковых геодезических измерений (определений), 0.1	
1.38.351	418452.74	1322247.04	Метод спутниковых геодезических измерений (определений), 0.1	
1.38.352	418452.96	1322258.75	Метод спутниковых геодезических измерений (определений), 0.1	
1.38.353	418450.25	1322258.8	Метод спутниковых геодезических измерений (определений), 0.1	
1.38.354	418450.32	1322262.8	Метод спутниковых геодезических измерений (определений), 0.1	
1.38.355	418457.04	1322262.68	Метод спутниковых геодезических измерений (определений), 0.1	
1.38.356	418456.74	1322246.59	Метод спутниковых геодезических измерений (определений), 0.1	
1.38.357	418438.7	1322202.25	Метод спутниковых геодезических измерений (определений), 0.1	
1.38.358	418382.31	1322135.8	Метод спутниковых геодезических измерений (определений), 0.1	
1.38.359	418462.62	1322068.79	Метод спутниковых геодезических измерений (определений), 0.1	
1.38.360	418484.39	1322050.18	Метод спутниковых геодезических измерений (определений), 0.1	

1.38.361	418501.96	1322070.9	Метод спутниковых геодезических измерений (определений), 0.1	
1.38.362	418439.28	1322124.78	Метод спутниковых геодезических измерений (определений), 0.1	
1.38.363	418441.89	1322127.81	Метод спутниковых геодезических измерений (определений), 0.1	
1.38.364	418504.55	1322073.95	Метод спутниковых геодезических измерений (определений), 0.1	
1.38.365	418529.95	1322103.89	Метод спутниковых геодезических измерений (определений), 0.1	
1.38.366	418463.47	1322160.82	Метод спутниковых геодезических измерений (определений), 0.1	
1.38.367	418466.07	1322163.86	Метод спутниковых геодезических измерений (определений), 0.1	
1.38.368	418535.56	1322104.33	Метод спутниковых геодезических измерений (определений), 0.1	
1.38.369	418509.76	1322073.91	Метод спутниковых геодезических измерений (определений), 0.1	
1.38.370	418527.21	1322058.17	Метод спутниковых геодезических измерений (определений), 0.1	
1.38.371	418518.65	1322048.68	Метод спутниковых геодезических измерений (определений), 0.1	

1.38.372	418518.68	1322048.22	Метод спутниковых геодезических измерений (определений), 0.1	
1.38.373	418505.05	1322032.51	Метод спутниковых геодезических измерений (определений), 0.1	
1.38.374	418538.07	1322004.28	Метод спутниковых геодезических измерений (определений), 0.1	

полное наименование должности	подпись	инициалы, фамилия

м.п.

Раздел 4

Лист № 1 раздела 4	Всего листов раздела 4: 1	Всего разделов: 4	Всего листов: 452

08.02.2023 № КУВИ-001/2023-27878716

Реестровый (учетный) номер:	48:20-6.1385

Сведения о земельных участках, полностью или частично расположенных в границах зоны с особыми условиями использования территории, территориальной зоны, публичного сервитута, территории объекта культурного наследия, включенного в единый государственный реестр объектов культурного наследия (памятников истории и культуры) народов Российской Федерации, особо охраняемой природной территории, охотничьего угодья, лесничества, особой экономической зоны, территории опережающего социально-экономического развития, зоны территориального развития в Российской Федерации, игорной зоны:

№ п/п	Кадастровый номер земельного участка	Учетный номер части земельного участка	Дата внесения в ЕГРН сведений о части земельного участка
1	48:20:0012116:24	1	10.11.2021
2	48:20:0012109:189	1	07.10.2021
3	48:20:0012202:6	2	18.02.2016

полное наименование должности	подпись	инициалы, фамилия

м.п.

РОССИЙСКАЯ ФЕДЕРАЦИЯ

ЕДИНЫЙ ГОСУДАРСТВЕННЫЙ РЕЕСТР ПРАВ НА НЕДВИЖИМОЕ ИМУЩЕСТВО И СДЕЛОК С НИМ

СВИДЕТЕЛЬСТВО

О ГОСУДАРСТВЕННОЙ РЕГИСТРАЦИИ ПРАВА

Управление Федеральной службы государственной регистрации, кадастра и картографии по Липецкой области

Дата выдачи: 03.10.2013 г.

Документы-основания:
см. приложение № 1

Субъект (субъекты) права:
Открытое акционерное общество по газификации и эксплуатации газового хозяйства Липецкой области "Липецкоблгаз". ИНН 4824003938. ОГРН 1024800823409. КПП 482250001. Дата регистрации: 07.06.1993 г., наименование органа регистрации: Администрация Октябрьского района г. Липецка. Адрес (место нахождения) постоянно действующего исполнительного органа юридического лица: Россия, Липецкая область, г. Липецк, ул. Неделина, д.25.

Вид права: право собственности

Объект права:
Газопровод высокого, среднего и низкого давления с ГРП,ШРП, назначение: передаточное
1. Ограждение протяженность: 35,8 метр погонный, литер: 1, этажность: -;
2. Ограждение протяженность: 33,63 метр погонный, литер: 2;
3. Ограждение протяженность: 41,84 м, литер: 3;
4. Ограждение протяженность: 43,08 метр погонный, литер: 4;
5. Ограждение протяженность: 44,6 метр погонный, литер: 5;
6. Газопровод высокого давления протяженность: 213,42 метр погонный, литер: I;
7. Газопровод среднего давления протяженность: 11984,92 метр погонный, литер: II;
8. Газопровод низкого давления протяженность: 45541,85 метр погонный, литер: III;
9. Газорегуляторный пункт шкафной 1 шт., литер: IV;
10. Газораспределительный пункт, площадь: 10,6 кв.м, литер: А;
11. Газораспределительный пункт, площадь: 16,3 кв.м, литер: Б;
12. Газораспределительный пункт, площадь: 16,9 кв.м, литер: В;
13. Газораспределительный пункт, площадь: 33,1 кв.м, литер: Д;
14. Газораспределительный пункт, площадь: 16,3 кв.м, литер: Е;
15. Газораспределительный пункт, площадь: 16,5 кв.м, литер: Ж;
16. Газораспределительный пункт, площадь: 16,1 кв.м, литер: З;
17. Газораспределительный пункт, площадь: 11,3 кв.м, литер: И.

Площадь: общая протяженность: 57.74019 км. Инвентарный номер: 8736г.с.\01.
Адрес (местоположение):
Россия, Липецкая область, г. Липецк, ул. Вермишева, ул.Циолковского, ул.Берзина, ул.Звездная, ул.Космонавтов, ул.9-й мкр., ул.Филипченко, ул.Московская, ул.Ольховая, ул.Терешковой, ул.Западная, ул.Черноземная, ул.40 лет ВЛКСМ, ул.Я.Фабрициуса, ул.Макаренко, ул.Днепровская, ул.Луговая, ул.Донецкая, ул.Авиационная, ул.Бескрайняя, ул.Товарищеская, ул.Загородная, ул.Рылеева

Кадастровый (или условный) номер:
48-48-01/132/2013-412

Существующие ограничения (обременения) права: не зарегистрировано

о чем в Едином государственном реестре прав на недвижимое имущество и сделок с ним 03.10.2013 г. сделана запись регистрации № 48-48-01/132/2013-412

Регистратор: / Емельянова О. А. /

48 АГ № 445753

Приложение №1 к Свидетельству о регистрации права серии 48-АГ № 445753 от 03.10.2013 г.

Документы-основания:

План приватизации государственного территориального производственного предприятия по газификации и эксплуатации газового хозяйства Липецкой области "Липецкоблгаз", утвержденный Комитетом по управлению госимуществом по Липецкой области-решение №318 от 04.06.1993 г.
Акт оценки стоимости машин, оборудования и других основных средств от 01.07.1992 г.

Акт о приемке законченного строительством объекта системы газоснабжения от 16.06.1994 г.

Акт о приемке законченного строительством объекта системы газоснабжения от 14.01.1993 г.

Акт о приемке законченного строительством объекта системы газоснабжения от 28.06.2003 г.

Акт о приемке законченного строительством объекта системы газоснабжения от 06.11.2001 г.

Акт о приемке законченного строительством объекта системы газоснабжения от 27.11.1998 г.

Акт о приемке законченного строительством объекта системы газоснабжения от 30.04.1995 г.

Акт о приемке законченного строительством объекта системы газоснабжения от 05.11.1992 г.

Акт о приемке законченного строительством объекта системы газоснабжения от 29.03.1995 г.

Акт о приемке законченного строительством объекта системы газоснабжения от 30.11.2004 г.

Акт о приемке законченного строительством объекта системы газоснабжения от 20.07.2000 г.

Акт о приемке законченного строительством объекта системы газоснабжения от 27.11.1996 г.

Акт о приемке законченного строительством объекта системы газоснабжения от 25.11.1998 г.

Акт о приемке законченного строительством объекта системы газоснабжения от 20.12.2004 г.

Акт о приемке законченного строительством объекта системы газоснабжения от 23.09.2004 г.

Акт ввода в эксплуатацию газорегуляторного пункта (ШРП) от 26.11.1998 г.

Акт приемки законченного строительством объекта газораспределительной системы от 29.09.2005 г.

Регистратор: _____ **Емельянова О. А.**

Подпись М.П.

Дата: **03.10.2013 г.**